Gemeente
Amsterdam

Gebiedsplaatjes Buurtcirculatie

t.b.v. Lokale Netwerkregie

22-12-2021

Actuele BLVC-plannen / hinder

- **Liander is klaar op Herengracht 0501 en gaat verder met 0601. De kruising wordt even overgeslagen. Nadere planning volgt.** (voorbereiding op versterking kademuur (G)).
- **Van 13 december (week 50) tot week 1,** stremming Herengracht t.h.v. Herenstaete door Oranje Loper.
- Oranje Loper: **brug 8** noord en zuidzijde zijstraten gestremd en **brug 22** noord en zuidzijde zijstraten gestremd (zie kaartje G)
- **Van 29 nov tot begin 2024**. Herengracht oostzijde (HEG 0102), kadevernieuwing. tuss Brouwers-gracht en Blauwburgwal (A en H)

Nog niet gestart maar binnenkort…

- **Nog niet bekend wanneer terugkomen** voor 3 subfases Liander Electra, Brouwersgracht .e.o. (kaartje A en H) zie ook uitgelicht op volgende pagina.
  Let op! In verband met samenloop Oranje Loper deze werkzaamheden pas weer inplannen na eind maart als brug 8 en 22 weer vrij zijn.

- **Vanaf begin 2022** Singel, tussen Gasthuismolensteeg en Oude Spiegelstraat (SIN 0701)
  LET OP! Niet gelijk stremmen met Herengracht (HEG 0601).

- **Opnieuw in te plannen**, Liander, De overgeslagen kruising Herengracht/Wolvenstraat tussen Herengracht 0501 en 0601.

Liander GAS Brouwersgracht / Singel



De werkzaamheden verlopen wat anders door een onvoorzien tekort aan materialen.
Fase 1B, fase 3 en fase 6 konden helaas niet worden uitgevoerd.
De werkzaamheden zullen op een later tijdstip nog moeten worden ingehaald,
de uitvoering zoekt uit wanneer de materialen voorhanden zijn

Vanaf 10 januari 2022 worden de rijrichtingen aangepast conform onderstaande kaart (Gasthuismolensteeg, Harten- en Reestraat is buiten al conform onderstaande)

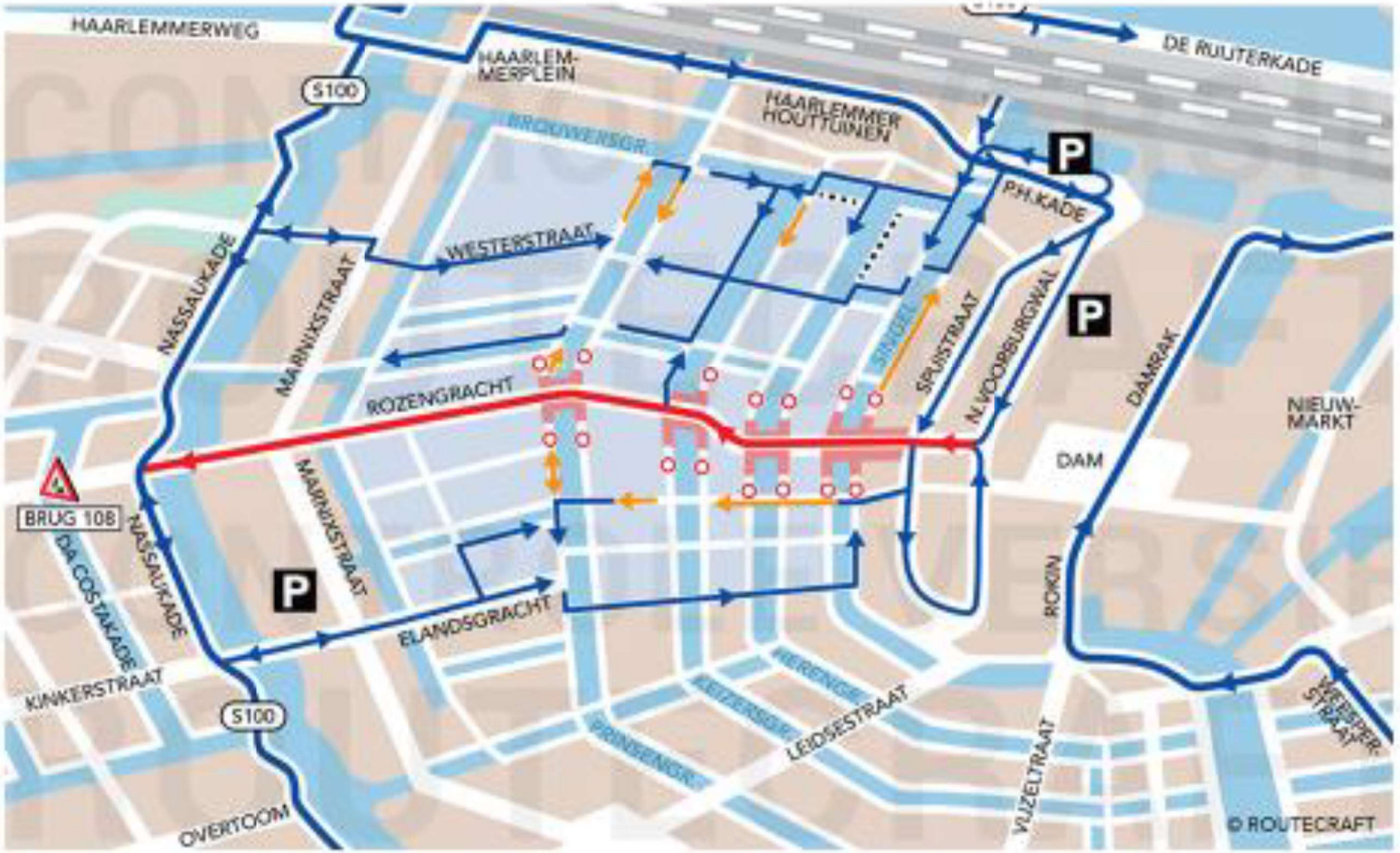

Kort & Lastig / TVM's…

- 3/1 Wolvenstraat verhuizing
- 4/1 Hartenstraat verhuizing?
- 10-11/1 Reestraat 19
- 13/1 Keizersgracht 119 afwijzen of onder begeleiding… (is nog in behandeling of reeds afgewezen?)

Legenda



Eenrichting verkeer
Eenrichting verkeer met hinder/werkzaamheden
Tijdelijk tweerichtingen i.v.m. stremming
Eenrichting verkeer die we op later moment gaan omdraaien
Tweerichting verkeer
Stremming
Tijdelijk onttrokken aan het doorgaand verkeer
Hoofdroute buitenkant 'regiegebied'
Voetgangers straat
School

PM: Op de kaarten worden de locaties van scholen nog aangegeven.

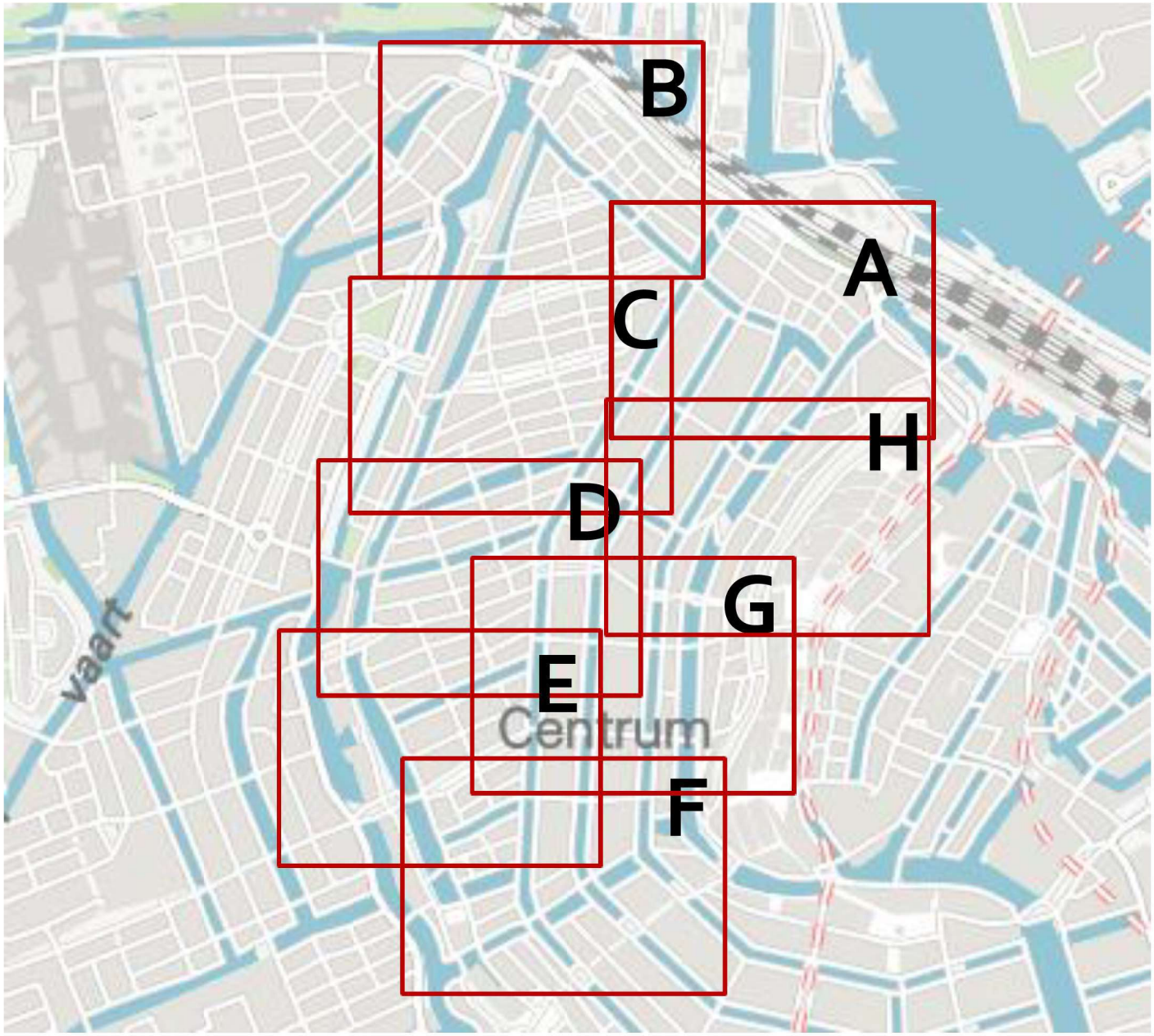
B
A
C
H
D
G
E
F
Centrum
vaart

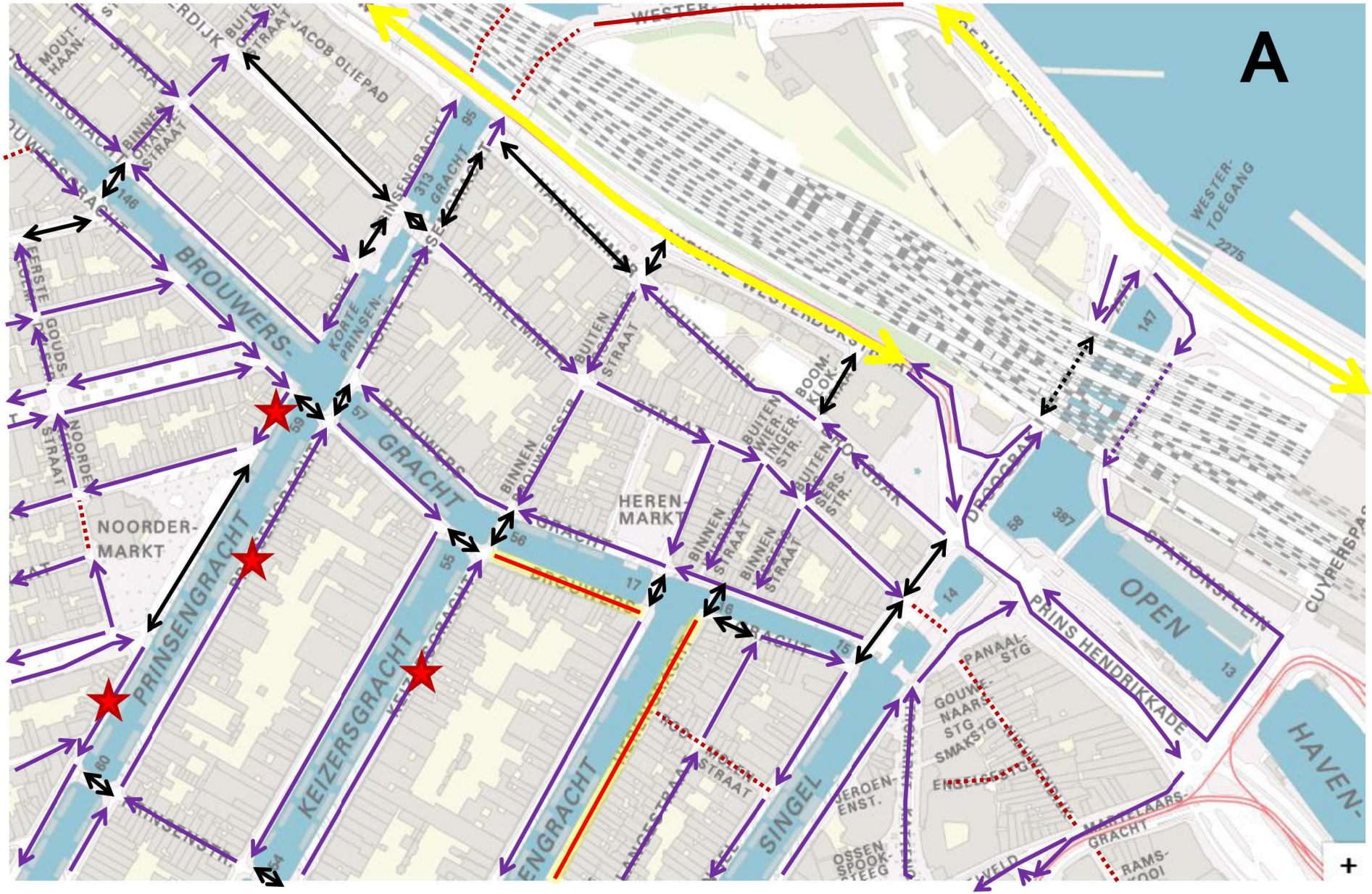
A
BROUWERS-
GRACHT
PRINSENGRACHT
KEIZERSGRACHT
SINGEL
HEREN-
MARKT
NOORDER-
MARKT
OPEN
PRINS HENDRIKKADE
WESTER-
TOEGANG
HAVEN-

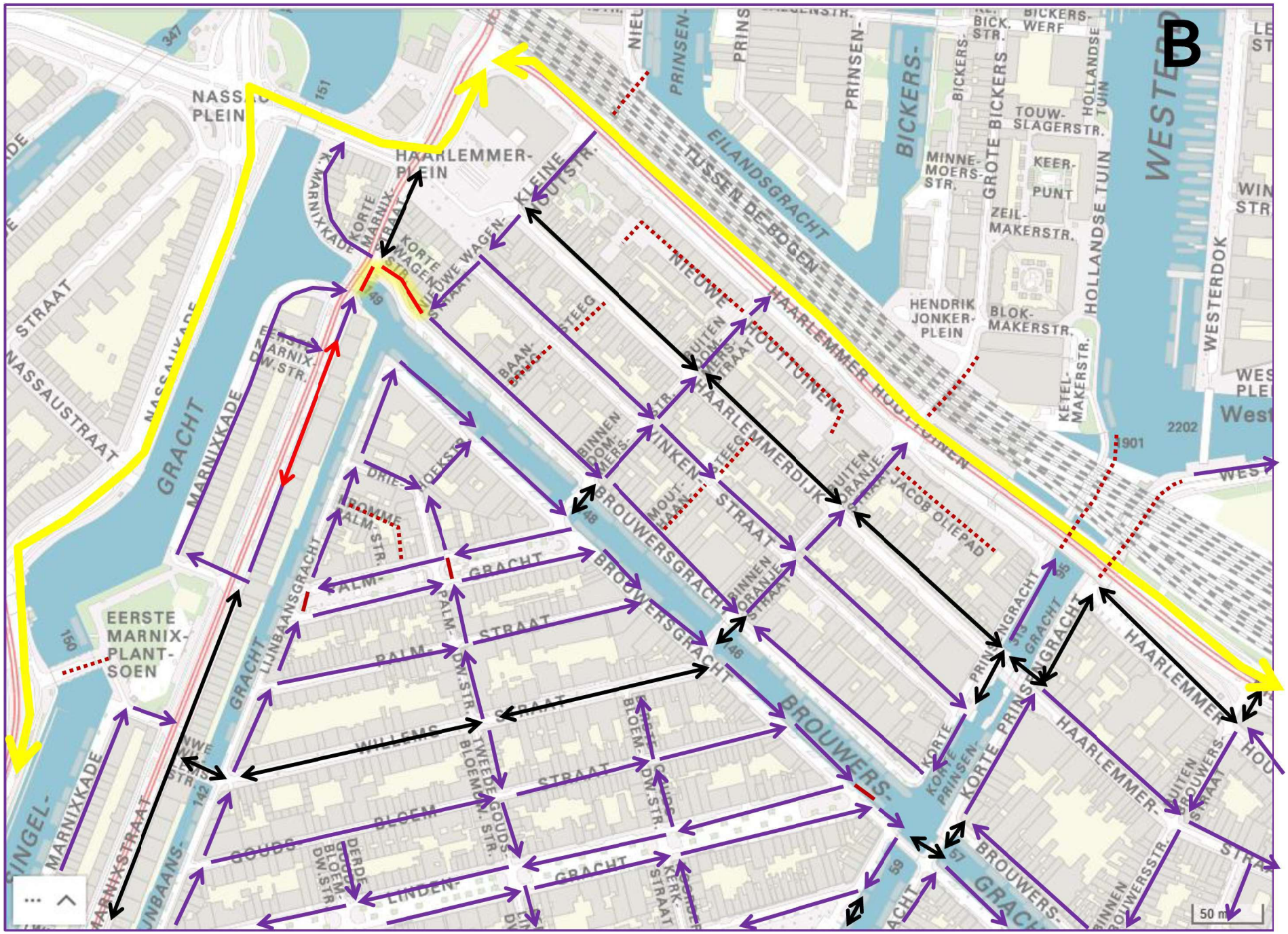
B
NASSAUPLEIN
HAARLEMMER-PLEIN
PRINSEN-GRACHT
EILANDSGRACHT
TUSSEN DE BOGEN
BICKERS-GRACHT
GROTE BICKERSTR.
TOUW-SLAGERSTR.
HOLLANDSE TUIN
KEER-PUNT
ZEIL-MAKERSTR.
MINNE-MOERS-STR.
HENDRIK JONKER-PLEIN
BLOK-MAKERSTR.
KETEL-MAKERSTR.
WESTERDOK
NIEUWE HOUTTUINEN
HAARLEMMERDIJK
HAARLEMMER HOUTTUINEN
BROUWERSGRACHT
MARNIXKADE
NASSAUSTRAAT
EERSTE MARNIX-PLANTSOEN
LIJNBAANSGRACHT
PALM-STRAAT
WILLEMS-STRAAT
BLOEM-STRAAT
GOUDS-STRAAT
LINDEN-GRACHT
KERK-STRAAT
BROUWERSSTR.
50 m

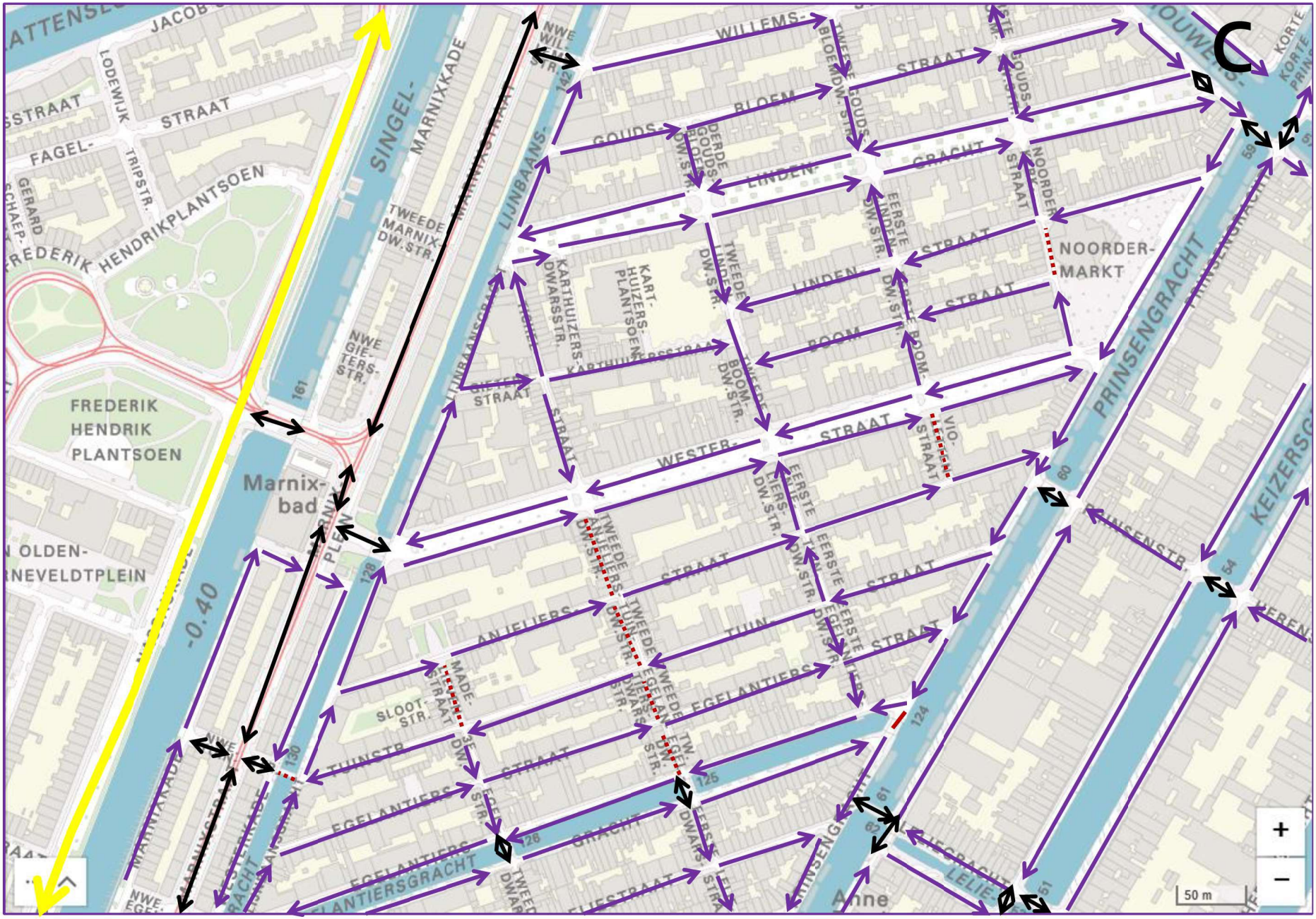
C
FREDERIK HENDRIK PLANTSOEN
Marnix-bad
SINGEL-
MARNIXKADE
LIJNBAANS-
WILLEMS-
STRAAT
BLOEM-
GOUDS-
GRACHT
LINDEN-
NOORDER-MARKT
PRINSENGRACHT
KARTHUIZERS-DWARSSTR.
KART-HUIZERS-PLANTSOEN
BOOM-
WESTER-
ANJELIERS-
TUIN-
EGELANTIERS-
EGELANTIERSGRACHT
SLOOT-STR.
TUINSTR.
-0.40
50 m

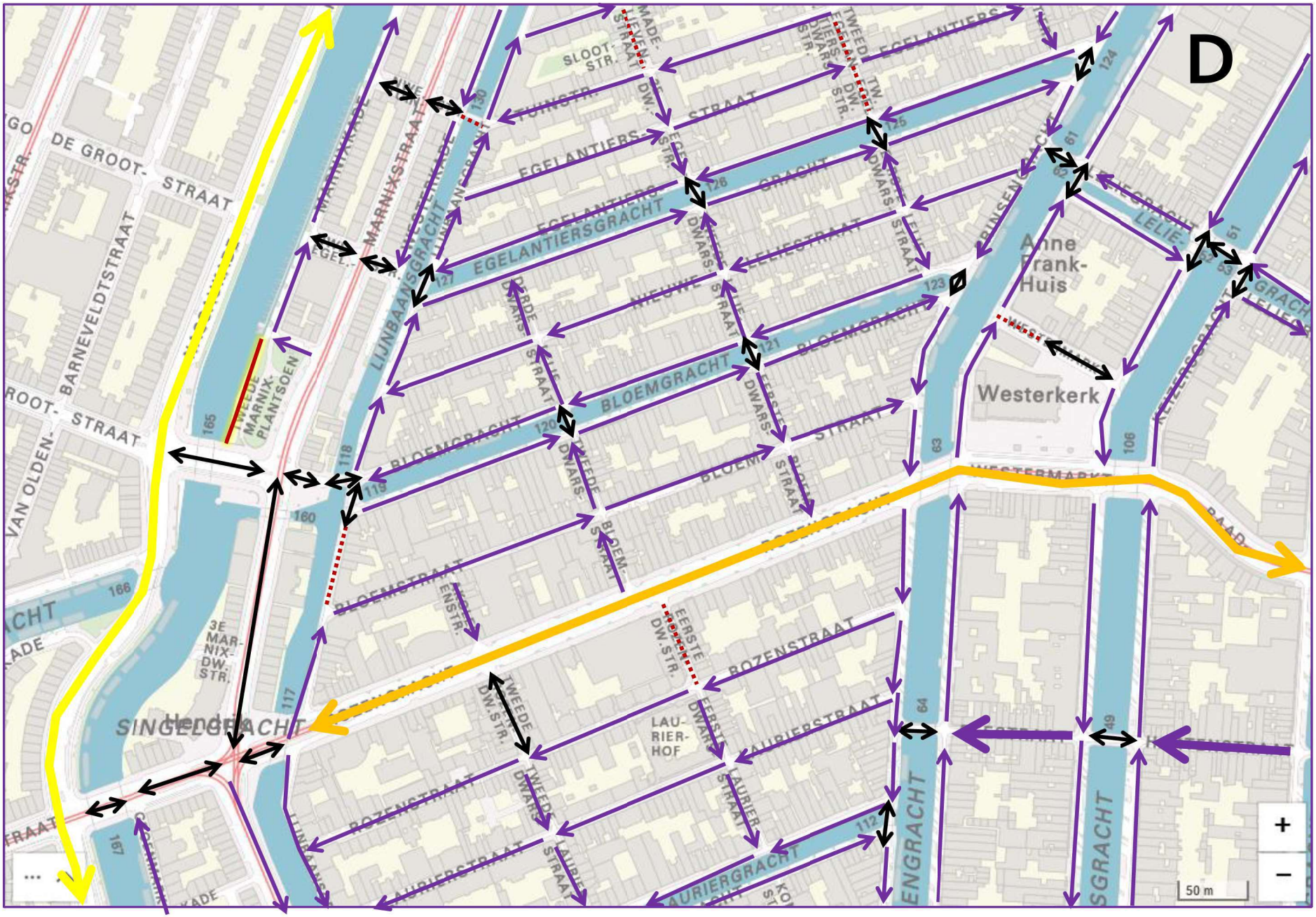
D
Anne Frank-Huis
Westerkerk
EGELANTIERSGRACHT
BLOEMGRACHT
BLOEMSTRAAT
ROZENSTRAAT
LAURIERSTRAAT
LAURIERGRACHT
SINGELGRACHT
LIJNBAANSGRACHT
MARNIXSTRAAT
DE GROOT-STRAAT
BARNEVELDTSTRAAT
VAN OLDEN-
TWEEDE MARNIX-PLANTSOEN
3E MARNIX-DW. STR.
LAURIER-HOF
EERSTE DW.STR.
TWEEDE DW.STR.
50 m

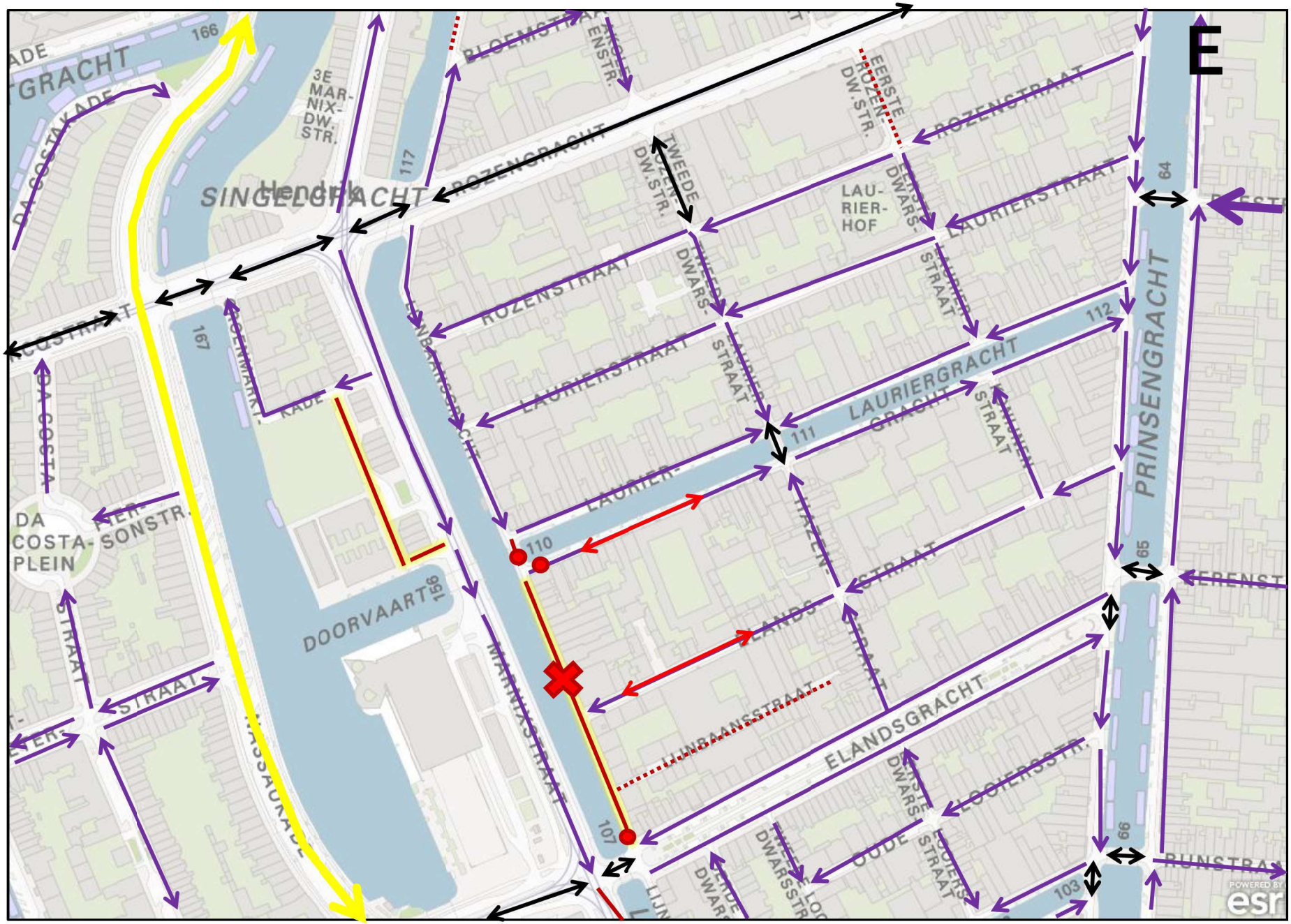
E
SINGELGRACHT
ROZENGRACHT
ROZENSTRAAT
LAURIERSTRAAT
LAURIERGRACHT
PRINSENGRACHT
ELANDSGRACHT
DOORVAART
DA COSTA-PLEIN
3E MARNIX-DW. STR.
LAURIERHOF
LIJNBAANSSTRAAT
MARNIXSTRAAT
166
117
167
156
110
111
112
107
103
64
65
66
esr


F
Hoofd-
bureau
LIJNBAANSGRACHT
ELANDSGRACHT
LOOIERSGRACHT
RUNSTRAAT
HUIDENSTRAAT
KEIZERSGRACHT
HERENGRACHT
SINGEL
BEGIJN-
HOF
SPUI
BEULINGSTR.
HANDBOOGSTR.
LEIDSEGRACHT
LEIDSESTRAAT
KONINGSPLEIN
HERENGRACHT
KEIZERSGRACHT
SINGELGRACHT
RAAM-
PLEIN
PASSEERDERSGRACHT
MOLENPAD
Max. 7,5 ton
50 m

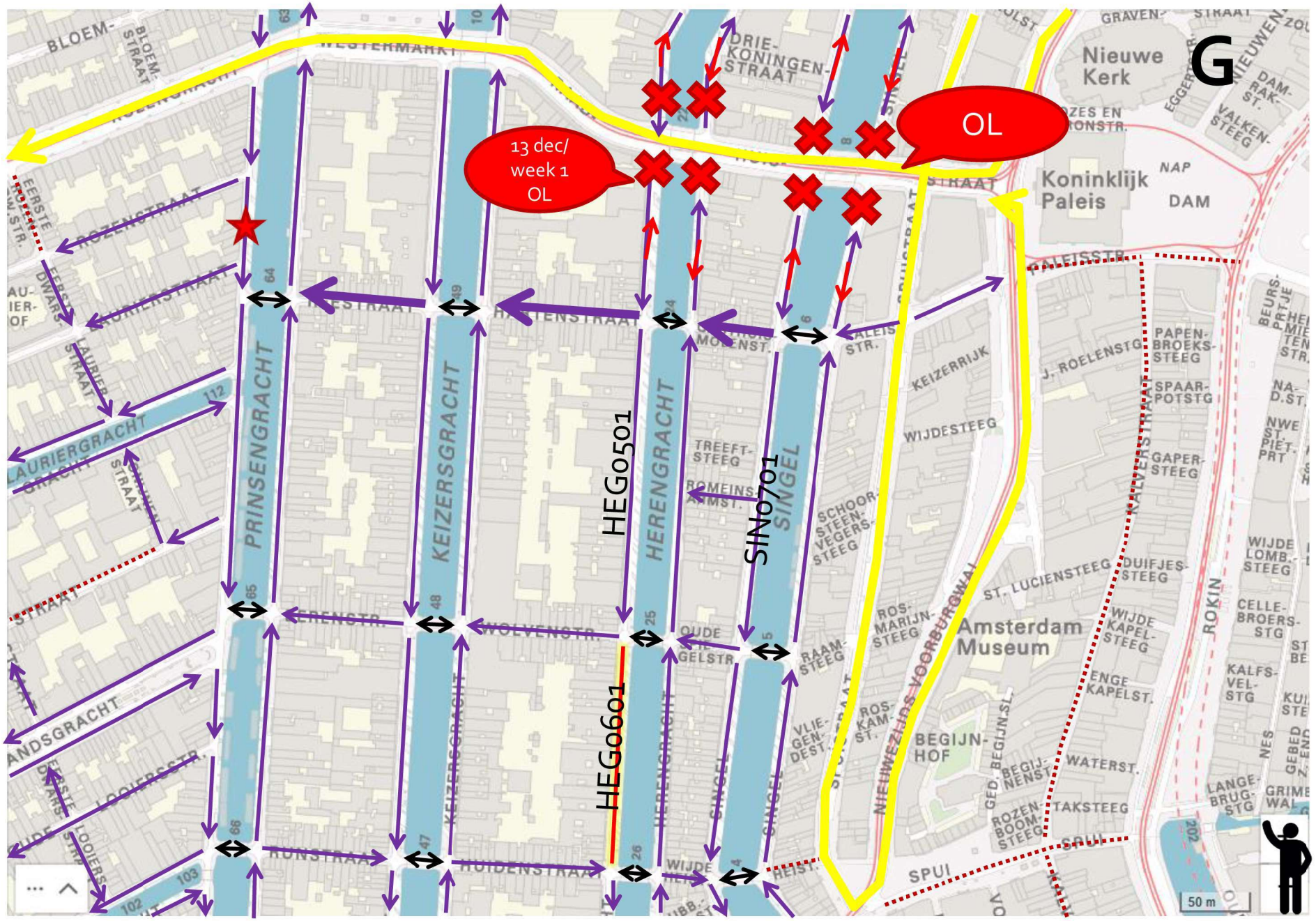
G
OL
13 dec/
week 1
OL
HEG0501
HEG0601
SIN0701
PRINSENGRACHT
KEIZERSGRACHT
HERENGRACHT
SINGEL
Nieuwe Kerk
Koninklijk Paleis
DAM
Amsterdam Museum
BEGIJN-HOF
SPUI
50 m

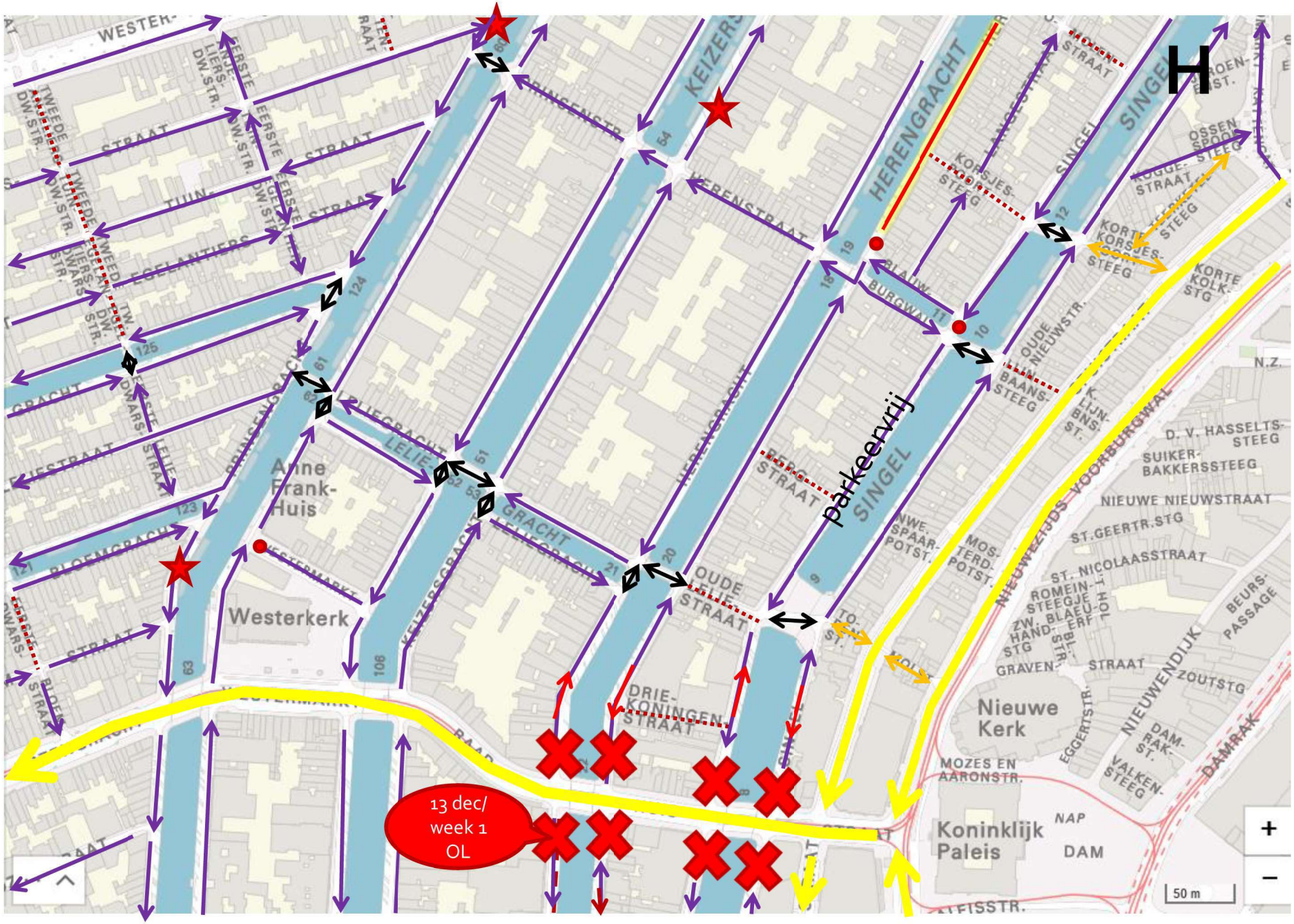
H
parkeervrij
13 dec/
week 1
OL
Anne
Frank-
Huis
Westerkerk
Nieuwe
Kerk
Koninklijk
Paleis
DAM
NAP
HERENGRACHT
KEIZERSGRACHT
PRINSENGRACHT
LIJNBAANSTEEG
OUDE NIEUWSTR.
NIEUWE NIEUWSTRAAT
ST.GEERTR.STG
ST. NICOLAASSTRAAT
NIEUWENDIJK
DAMRAK
50 m