Gemeente Amsterdam

MARNIXKADE 1 - 31

schetsontwerp straatinrichting

Amsterdamse lep



Groenstrook met lage planten



Ondergrondse box met daarboven vrije ruimte voor bijv. een picknickbank. De locaties van de boxen liggen nog niet vast.



Drijvende planteneilanden voor vergroening en waterzuivering



Doorsnede straat

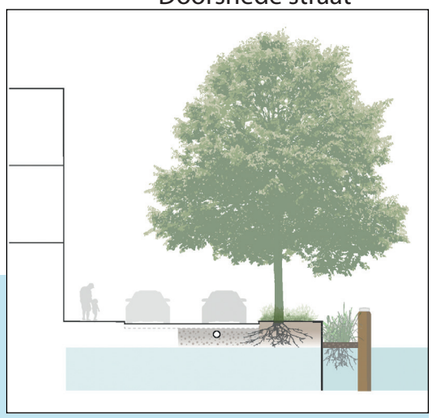

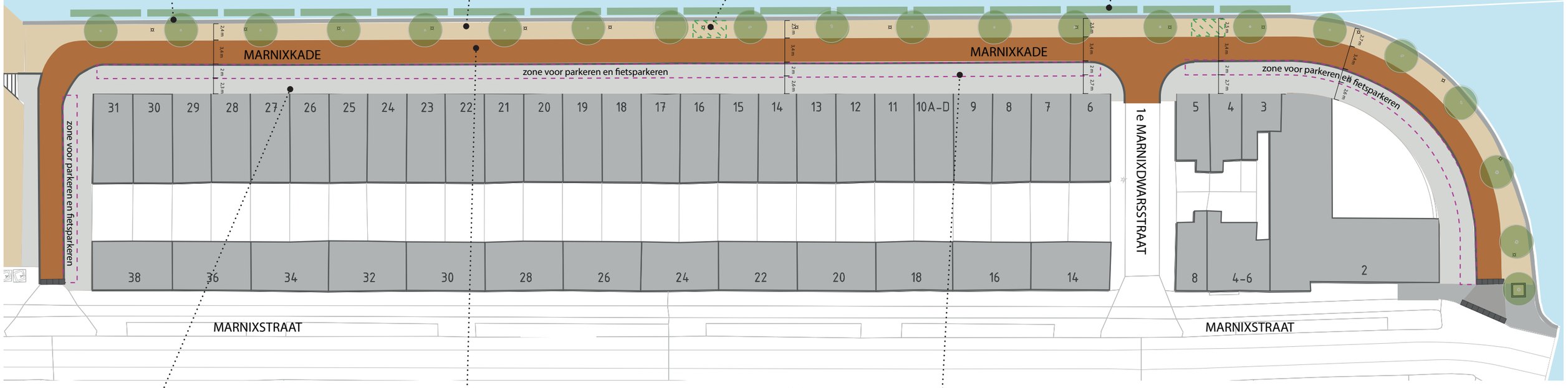



Voetpad: grijze betontegels van 30 x 30 cm.



Rijbaan: gebakken klinkers





Zone voor parkeerplaatsen en fietsenrekken op hetzelfde niveau als het voetpad. Bewoners kunnen meedenken over de indeling van deze zone.

aan deze afbeeldingen kunnen geen rechten worden ontleend