Gemeente Amsterdam

3 juni 2025

Evaluatie hondenuitrengebieden

Stadsdeel Nieuw-West

Inhoud

1 Inleiding 4
1.1 Aanleiding 4
1.1.1 Doelstelling 4
1.1.2 Resultaat 4
1.1.3 Begroting 5
1.1.4 Documenten 5

2 Werkwijze 6
2.1 Indeling gebieden 6
2.1.1 Wandelroutes 6
2.1.2 Speelveld 6
2.1.3 Natuurlijk hondenuitrengebied 7
2.1.4 Parken 7
2.2 Recreatieschap Spaarnwoude 7

3 Hondenuitrengebieden 9
3.1 Osdorp 9
3.2 De Aker, Sloten en Nieuw-Sloten (DASNS) 11
3.3 Sloterdijk 12
3.4 Geuzeveld-Slotermeer 13
3.5 Slotervaart 15

4 Bevindingen hondenuitrengebieden 18
4.1 Generieke Acties 18
4.2 Potentieel gevoelige acties 19
4.3 Aanvullend besluit nodig 19
4.4 Aanvullend besluit nodig, potentieel gevoelig 20
4.5 Overige acties voor onderzoek 20
4.6 Renovatieprojecten 21

5 Overige verzoeken 22
5.1.1 Nieuw gebied in Osdorp 22
5.1.2 Jan van Zutphenstraat 23
5.1.3 Zwarte Pad 24
5.1.4 Bart van der Leckplantsoen 24
5.1.5 Louise Marie Loeberplantsoen 24
5.1.6 Verbodsborden Slotervaart 25
5.1.7 Verbodsgebied Speelstrandjes Oeverlanden 25
5.1.8 Hondenspeelplek Park de Kuil 25

5.1.9 Scheiding van recreatiefuncties 26
5.2 Vervolgstappen overige verzoeken 26

6 Conclusies & aanbevelingen 28

Bijlage 1 Checklist hondenuitrengebieden 2024 29

1 Inleiding

1.1 Aanleiding

In 2017 heeft het stadsdeel nieuwe hondenuitren- en hondenverbodsgebieden vastgesteld. Dit is gedaan met brede participatie in de betreffende buurten. Het resulteerde dan ook in een breed gedragen evenwicht tussen meningen van voor- en tegenstanders van hondenuitrengebieden. In 2021 zijn de in 2017 bepaalde hondenuitren- en hondenverbodsgebieden geëvalueerd. Dit heeft geleid tot enkele aanpassingen, bijvoorbeeld in het Eendrachtspark, waar barbecueën overlapte met loslopende honden. Dit was niet wenselijk. Echter, niet alle bevindingen uit die evaluatie zijn doorgevoerd, waardoor die conclusies ook meegenomen worden in dit onderzoek. Bovendien is er in 2021 een nieuw Kader Hondenlosloopgebieden vastgesteld door het College.

Bewoners dienen regelmatig verzoeken in voor het aanpassen, instellen of juist opheffen van hondenuitren- en hondenverbodsgebieden, verzoeken voor het plaatsen van borden of doen voorstellen voor het inrichten van speciale hondenspeelplekken. Om antwoord te geven op de vraag wanneer er wel en niet getornd kan worden aan het in 2017 genomen breed gedragen besluit, is in 2022 de ambtelijke Memo Richtlijn toevoegen/opheffen hondenuitren- en hondenverbodsgebieden opgesteld. Hierin wordt een werkproces beschreven met betrekking tot aanvragen omtrent hondenuitren- en hondenverbodsgebieden. Door middel van deze evaluatie worden alle gebieden onder de loep genomen. Vervolgens zal jaarlijks een besluit genomen worden over eventuele aanpassingen, op basis van aanvragen die gedurende het jaar binnenkomen.

Met dit document wordt een eerste analyse gedaan van alle gebieden en deze dient dus als uitgangspunt voor het in gang zetten van vervolgacties. Het uitvoeren van deze vervolgacties is de volgende stap.

1.1.1 Doelstelling

Het met inachtneming van de huidige beleidskaders en wensen van de bewoners volledig up-to-date maken van alle hondenuitren- en verbodsgebieden in stadsdeel Nieuw-West. Daarbij zijn klachten en aanvragen serieus behandeld en waar nodig en mogelijk gebieden aangepast.

1.1.2 Resultaat

- Een overzicht met bevindingen voor ieder hondenuitren- en verbodsgebied in Nieuw-West
- Eventueel voorstellen voor aangepaste hondenuitren- en verbodsgebieden
- Een lijst met vervolgacties op basis van de bevindingen

1.1.3 Begroting

Voor dit project is geen budget beschikbaar. Inzet van ambtenaren volgt uit regulier werk, voor benodigde fysieke aanpassingen in de openbare ruimte wordt per geval een afweging gemaakt en budgettaire ruimte gezocht. Uitgangspunt is om resultaten te bereiken met zo min mogelijk fysieke aanpassingen.

1.1.4 Documenten

- Kader Hondenlosloopgebied, 2021
- Memo Richtlijn toevoegen/opheffen hondenuitren- en hondenverbodsgebieden, 2022

2 Werkwijze

Alle hondenuitren- en verbodsgebieden zijn ingedeeld per gebied en vervolgens bezocht. Voor deze locatiebezoeken is een checklist opgesteld, welke is te zien in Bijlage 1. Aan de hand van dit formulier en de kaart op maps.amsterdam.nl/honden is gekeken of de hondenuitren- en hondenverbodsgebieden nog voldoen aan de huidige eisen. Ook is de kaart vergeleken met de fysieke situatie om na te gaan of de contouren van de gebieden nog overeenkomen. Daarnaast zijn sentimenten en actualiteiten rondom locaties opgevraagd bij gebiedsmakelaars en gebiedsbeheerders en via hen ook bij bewoners. Deze zijn gedurende het afgelopen jaar verzameld. Dit allen is meegenomen in het oordeel over iedere locatie en levert eventuele vervolgacties op. Ook is er gekeken naar eventuele nieuw aan te wijzen locaties.

2.1 Indeling gebieden

Tijdens de locatiebezoeken werd duidelijk dat er verschillende typen hondenuitrengebieden zijn, die verschillend beoordeeld moeten worden. Zij hebben allen hun unieke kwaliteiten en de verwachtingen zijn verschillend bij gebruikers. Dit betekent ook dat de richtlijnen uit het Kader Hondenlosloopgebieden niet voor iedere locatie van toepassing zullen zijn. De volgende type hondenuitrengebieden worden onderscheiden:

2.1.1 Wandelroutes

Veel hondenuitrengebieden zijn ingericht als wandelroutes. Dit zijn bijvoorbeeld lange stroken gras langs voetpaden, waar gebruikers langs lopen met hun hond. Vaak worden honden op dergelijke stukken aan de lijn gehouden, maar honden die goed zijn afgericht, kunnen ook loslopen. Echter, meestal is er ook ander verkeer in de buurt, zoals fietsers of auto's. Er ligt dus een grote verantwoordelijkheid bij de hondeneigenaar wanneer deze zijn of haar hond loslaat. Aangezien dergelijke routes meer uitnodigen tot wandelen dan tot verblijven, zijn bijvoorbeeld bankjes hier minder van belang, maar is een goede toegankelijkheid via verharde paden juist meer gewenst. Ook is het belangrijk dat wandelroutes goed onderhouden worden volgens de richtlijnen.

2.1.2 Speelveld

Sommige hondenuitrengebieden zijn meer bedoeld als speelveld, waardoor de hondeneigenaren vaker op één plek blijven, terwijl de honden rond kunnen rennen. Gebruikers gaan vaker bewust naar de plekken toe om hun honden los te laten en dit gebeurt dan ook in verhouding vaker dan bij wandelroutes. Ook honden die wat minder goed onder appel staan kunnen hier veiliger loslopen, al blijft de hondeneigenaar daar verantwoordelijk voor. Bij dergelijke locaties zijn bankjes juist

extra belangrijk, net als het goed onderhouden van het gras zoals beschreven in het Kader Hondenlosloopgebieden.

2.1.3 Natuurlijk hondenuitrengebied

Stadsdeel Nieuw-West kent ook hondenuitrengebieden met een natuurlijk karakter. Dit zijn vaak gebieden aan de randen van de stad, al zijn ze ook in stroken langs bijvoorbeeld het spoor te vinden. Deze plekken worden bewust door hondeneigenaren opgezocht die tevens van de natuur willen genieten en een grote wandeling willen maken. Deze gebieden zullen dus niet onderhouden worden zoals de meeste hondenuitrengebieden (kort gras), maar bieden een gevarieerde indeling met kort en lang gras, bosschages en bossen, waar honden zich vrij tussen kunnen bewegen. Vanwege de vaak hoge ecologische waarden in dergelijke gebieden, zijn voorzieningen als verlichting niet altijd mogelijk en gewenst, omdat verlichting verstoring geeft in ecologische gebieden. Ook zijn deze gebieden door het natuurlijke karakter vaak minder goed toegankelijk, bijvoorbeeld door het gebruik van enkel onverharde paden.

2.1.4 Parken

Hoewel er meerdere hondenuitrengebieden in parken liggen, zijn er een aantal locaties waar het uitrengebied deel uitmaakt van een grotere parkvisie. Dit maakt de indeling en eventuele aanpassingen complexer, aangezien juist parken verschillende typen gebruikers dienen en er goed rekening met elkaar moet worden gehouden. In enkele gevallen worden parken daarom ook als één geheel gerenoveerd. Als dat het geval is, dan worden hondenuitrengebieden in deze parken apart beoordeeld en meegenomen in het desbetreffende renovatieproject, inclusief eventuele participatie. Op dit moment speelt dat bij het Gerbrandypark, Kasterleepark en Piet Wiedijkpark. Deze locaties zullen dan ook apart behandeld worden wanneer de voortgang van de parkrenovaties wordt behandeld.

2.2 Recreatieschap Spaarnwoude

Naast de hondenuitrengebieden die in beheer zijn van de gemeente en ook door de gemeente worden aangewezen, is er tevens een gebied in Nieuw-West wat onder het beheer valt van het Recreatieschap Spaarnwoude. Deze organisatie is daar ook verantwoordelijk voor de aanwijzing en inrichting van de hondenuitrengebieden. De gemeente heeft hier dus beperkt invloed op. Een deel van deze gebieden wordt momenteel al weergegeven op de gemeentelijke kaart op maps.amsterdam.nl/honden. Alle gebieden die onder het Recreatieschap vallen staan weergegeven in figuur 1. Hierin zijn de donkerrode gebieden hondenverbodsgebied, de lichtrode gebieden zijn hondenuitrengebied. De noordelijke gebieden vallen onder Geuzeveld-Slotermeer, de zuidelijke gebieden vallen onder Osdorp. De gebieden ten westen van de snelweg A5 vallen buiten de grenzen van het stadsdeel en maken onderdeel uit van de gemeente Haarlemmermeer. Deze worden dan ook niet meegenomen in deze evaluatie.

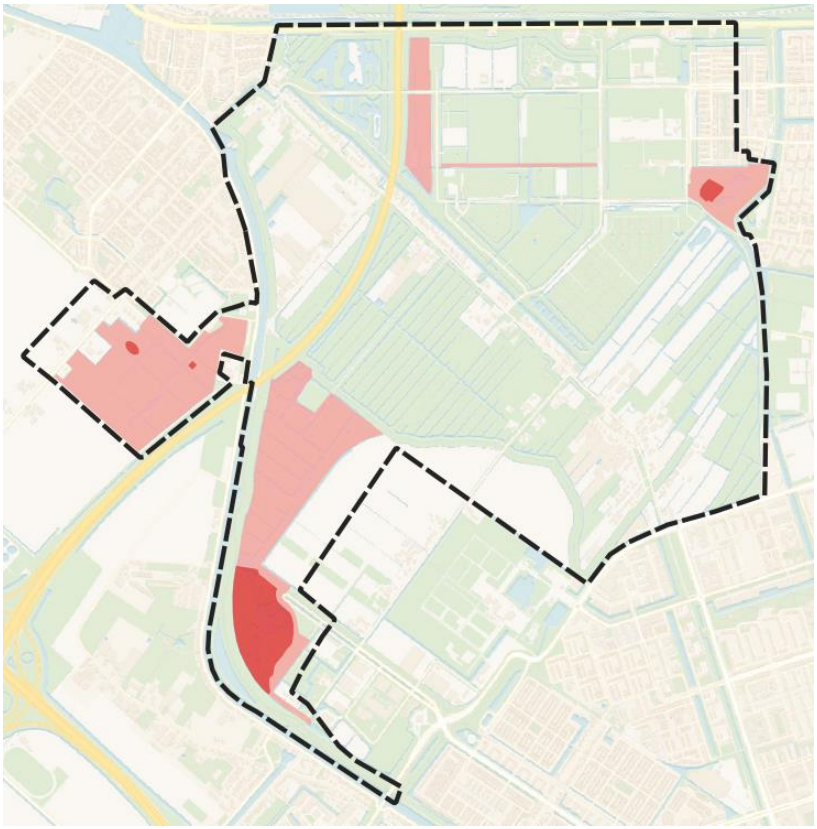

Figuur 1, hondenuitren- en hondenverbodsgebieden Recreatieschap Spaarnwoude

Op dit moment zijn nog niet alle gebieden van het Recreatieschap Spaarnwoude weergegeven op de kaart op maps.amsterdam.nl/honden. Daarom is er vanuit de stadsdeelcommissie Nieuw-West op 26 maart 2024 de vraag gesteld of de hondenuitren- en verbodsgebieden van Spaarnwoude toegevoegd kunnen worden aan de kaart op maps.amsterdam.nl/honden. Tevens onderdeel van deze evaluatie is dan ook om beide kaarten goed met elkaar te integreren.

3 Hondenuitrengebieden

3.1 Osdorp

In Osdorp bevinden zich momenteel acht gebieden die zijn aangewezen als hondenuitrengebied. Daarnaast zijn er twee verbodsgebieden. De verdeling van deze gebieden is te zien in onderstaande kaart in figuur 2. Daarnaast is er één hondenuitrengebied en één verbodsgebied wat onder het Recreatieschap Spaarnwoude valt. Deze zijn te vinden in figuur 3, maar staan niet op de kaart op maps.amsterdam.nl/honden. In tabel 1 staat welke code bij welke locatie hoort.

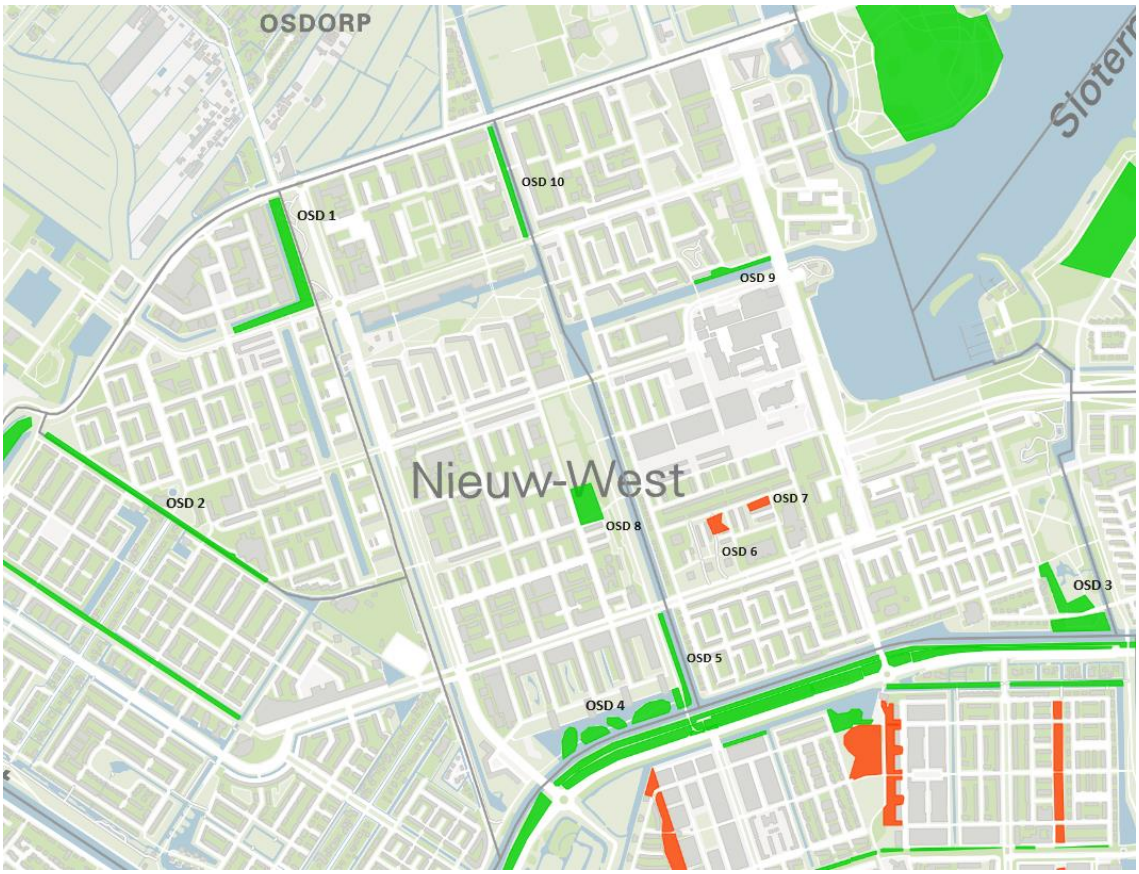

Figuur 2, indeling gebieden Osdorp

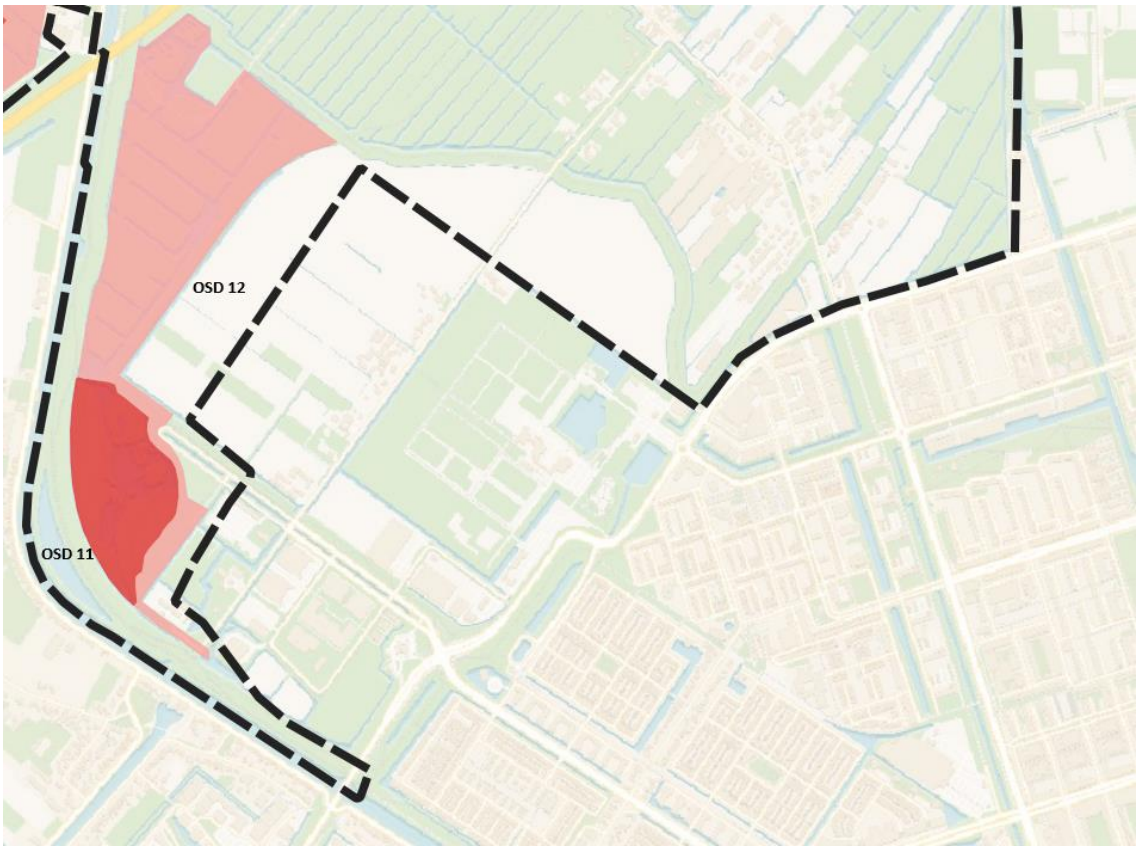

Figuur 3, indeling gebieden Spaarnwoude Osdorp

Nummer	Uitrengebiedgebied	Type
OSD 1	Osdorper Ban	Uitrengebied
OSD 2	Hogeboomspad	Uitrengebied
OSD 3	Piet Wiedijkpark	Uitrengebied
OSD 4	Jan van Zutphenplantsoen	Uitrengebied
OSD 5	H. Gerhardstraat	Uitrengebied
OSD 6	Prof. J.H. Gunningstraat	Verbodsgebied
OSD 7	Eliza van Calcarstraat	Verbodsgebied
OSD 8	Stadspark Osdorp	Uitrengebied
OSD 9	Groenpad	Uitrengebied
OSD 10	Wevelswalepad	Uitrengebied
OSD 11	Lascarpad	Verbodsgebied Spaarnwoude
OSD 12	Lutkemeer	Uitrengebied Spaarnwoude

Tabel 1, hondenuitren- en hondenverbodsgebieden in Osdorp

Van alle gebieden in Nieuw-West is de dekking van hondenuitrengebieden in Osdorp het laagst. Echter, ook hier voldoet de verdeling aan de richtlijn om binnen een straal van 1 km van iedere woning een hondenuitrengebied te hebben, zij het op sommige plaatsen nipt. Deze hondenuitrengebieden zijn gelijkmatig verdeeld over het gebied, maar het zijn wel veel losse stukken. Er is geen sprake van doorlopende routes, waardoor in Osdorp de hondenuitrengebieden niet uitnodigen om een lange wandeling te maken met de hond. Uitzondering hierop is de

Lutkemeer, maar dit gebied ligt verder weg van de woningen. Daarom is er vanuit de stadsdeelcommissie Nieuw-West het verzoek gekomen om te onderzoeken of er mogelijkheden zijn om een extra hondenuitrengebied toe te voegen in Osdorp. Ook is er gevraagd of er meer omheinde hondenuitrengebieden kunnen komen, bijvoorbeeld in het Stadspark Osdorp. Hier ontbreekt momenteel tevens de bebording, dat zal naar aanleiding van deze evaluatie aangepast worden, nadat hier uitvoerige communicatie over heeft plaatsgevonden. Bovendien zal er nader onderzoek gedaan worden naar de mogelijkheden om een nieuw hondenuitrengebied toe te voegen en eventueel omheining. Het uitgangspunt blijft dat een omheining slechts bij uitzondering toegepast wordt, om te voorkomen dat een bepaald gebied exclusief geclaimd kan worden voor hondeneigenaren. Echter, in het onderzoek naar een nieuw hondenuitrengebied in Osdorp zal wel onderzocht worden waar mogelijkheden zijn om van dit uitgangspunt af te wijken.

3.2 De Aker, Sloten en Nieuw-Sloten (DASNS)

In De Aker, Sloten en Nieuw-Sloten (DASNS) bevinden zich momenteel dertien gebieden die zijn aangewezen als hondenuitrengebied. Daarnaast zijn er acht verbodsgebieden. De verdeling van deze gebieden is te zien in onderstaande kaart in figuur 4. In tabel 2 staat welke code bij welke locatie hoort.

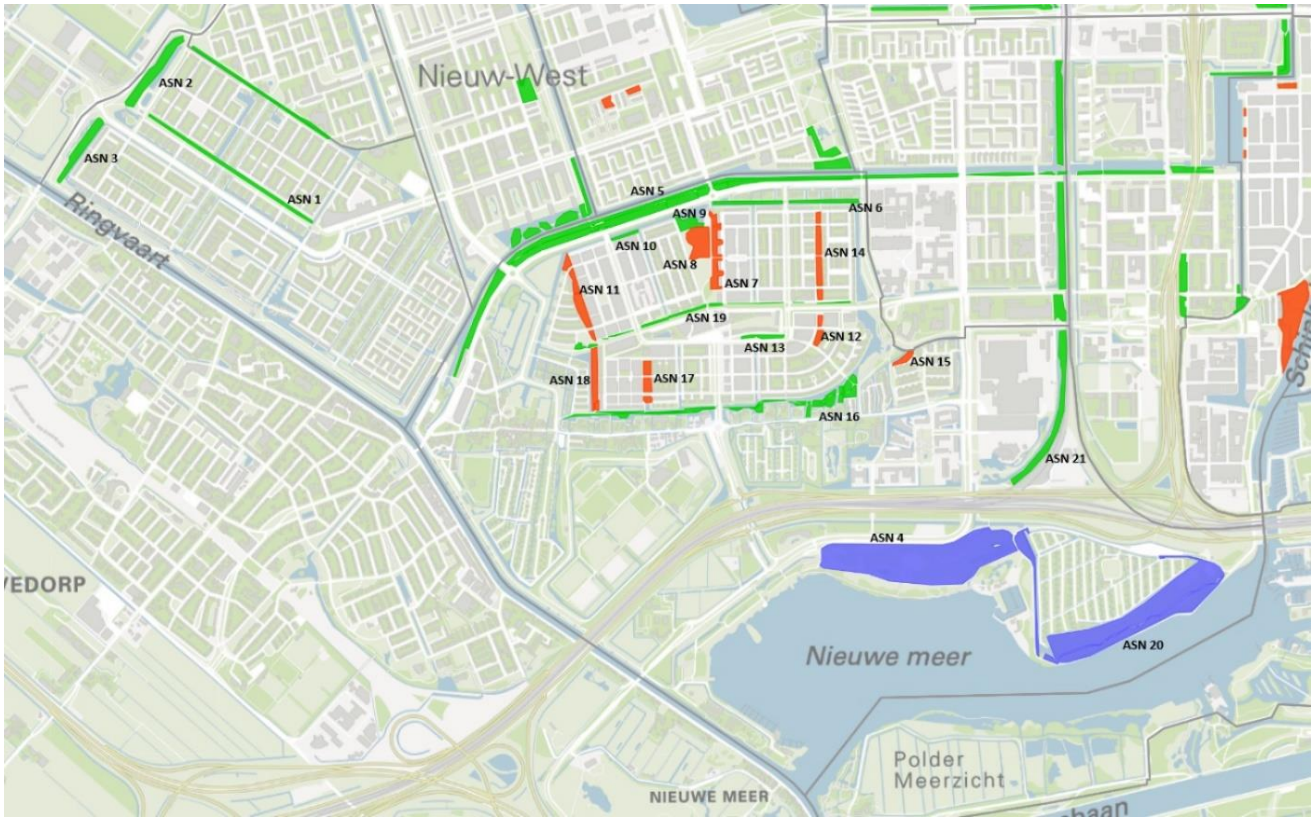

Figuur 4, indeling gebieden DASNS

Nummer	Uitrengebiedgebied	Type
ASN 1	Ladogameerhof	Uitrengebied
ASN 2	Baldwinstraat	Uitrengebied
ASN 3	Wijsentkade	Uitrengebied
ASN 4	Oeverlanden I	Restrictiegebied
ASN 5	Plesmanlaan DASNS	Uitrengebied
ASN 6	Aarschotpad	Uitrengebied
ASN 7	Hamontstraat	Verbodsgebied
ASN 8	Kasterleepark Voetbalveld	Verbodsgebied
ASN 9	Kasterleepark	Uitrengebied
ASN 10	Vlimmerenstraat	Uitrengebied
ASN 11	Oudenaardeplantsoen	Verbodsgebied
ASN 12	Zichemplein	Verbodsgebied
ASN 13	Laan van Vlaanderen	Uitrengebied
ASN 14	Beringenstraat	Verbodsgebied
ASN 15	Ben Websterstraat	Verbodsgebied
ASN 16	Peilscheidingskade	Uitrengebied
ASN 17	Liedekerkeplantsoen	Verbodsgebied
ASN 18	Maarkedalpad	Verbodsgebied
ASN 19	Antwerpenbaan	Uitrengebied
ASN 20	Oeverlanden II	Restrictiegebied
ASN 21	Johan Huizingalaan	Uitrengebied

Tabel 2, hondenuitren- en hondenverbodsgebieden in DASNS

In De Aker, Sloten en Nieuw-Sloten leeft het thema honden relatief veel. Er wonen zowel fanatieke voor- als tegenstanders van honden, wat een goede participatie en communicatie hier extra belangrijk maakt. Dit heeft er ook voor gezorgd dat er niet alleen een hoge dichtheid van hondenuitrengebieden is in DASNS, maar ook dat hier de meeste hondenverbodsgebieden liggen. Dit zorgt ervoor dat er veel lange routes te lopen zijn. Alleen in De Aker Oost zijn geen hondenuitrengebieden, maar is de afstand tot de dichtstbijzijnde locaties nog altijd binnen een straal van 1 km.

3.3 Sloterdijk

In Sloterdijk zijn drie hondenuitrengebieden en één hondenverbodsgebied. In figuur 5 staan deze weergegeven, in tabel 3 staat welke code bij welk gebied hoort.

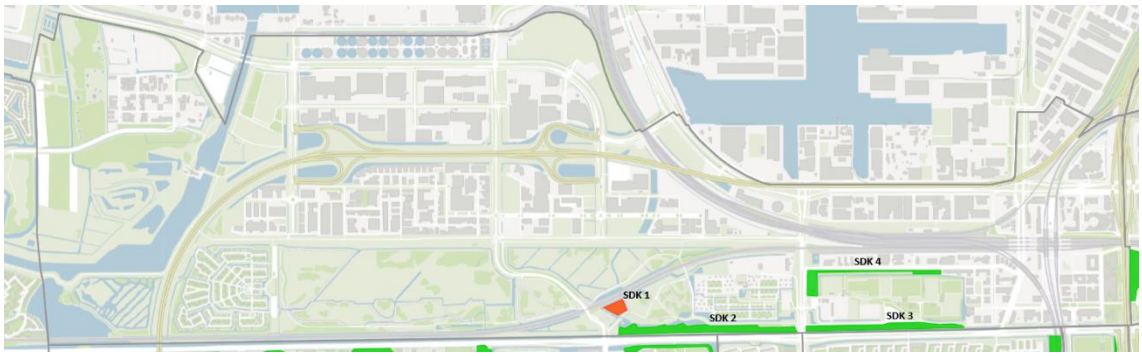

Figuur 5, indeling gebieden Sloterdijk

Nummer	Uitrengebiedgebied	Type
SDK 1	De Brettenburg	Verbodsgebied
SDK 2	Brettenpad	Uitrengebied
SDK 3	Seineweg	Uitrengebied
SDK 4	Naritaweg	Uitrengebied

Tabel 3, hondenuitren- en hondenverbodsgebieden in Sloterdijk

Sloterdijk bestaat voornamelijk uit bedrijventerrein, met in het oosten een aantal woningen. Daar bevinden zich ook de paar hondenuitrengebieden, waarmee deze bewoners voorzien zijn. Ook zullen bewoners uit Geuzeveld-Slotermeer gebruikmaken van deze gebieden.

3.4 Geuzeveld-Slotermeer

In Geuzeveld-Slotermeer zijn veertien hondenuitrengebieden en vier hondenverbodsgebieden weergegeven op de kaart op maps.amsterdam.nl/honden. In figuur 6 staan deze weergegeven. Een deel van deze gebieden valt echter onder het Recreatieschap Spaarnwoude. De kaart van het Recreatieschap staat in figuur 7, inclusief nummering, zoals weergegeven in tabel 4. Wat opvalt is dat er gebieden op maps.amsterdam.nl/honden staan die onder het Recreatiegebied vallen, maar die niet staan op de kaart van het Recreatieschap.

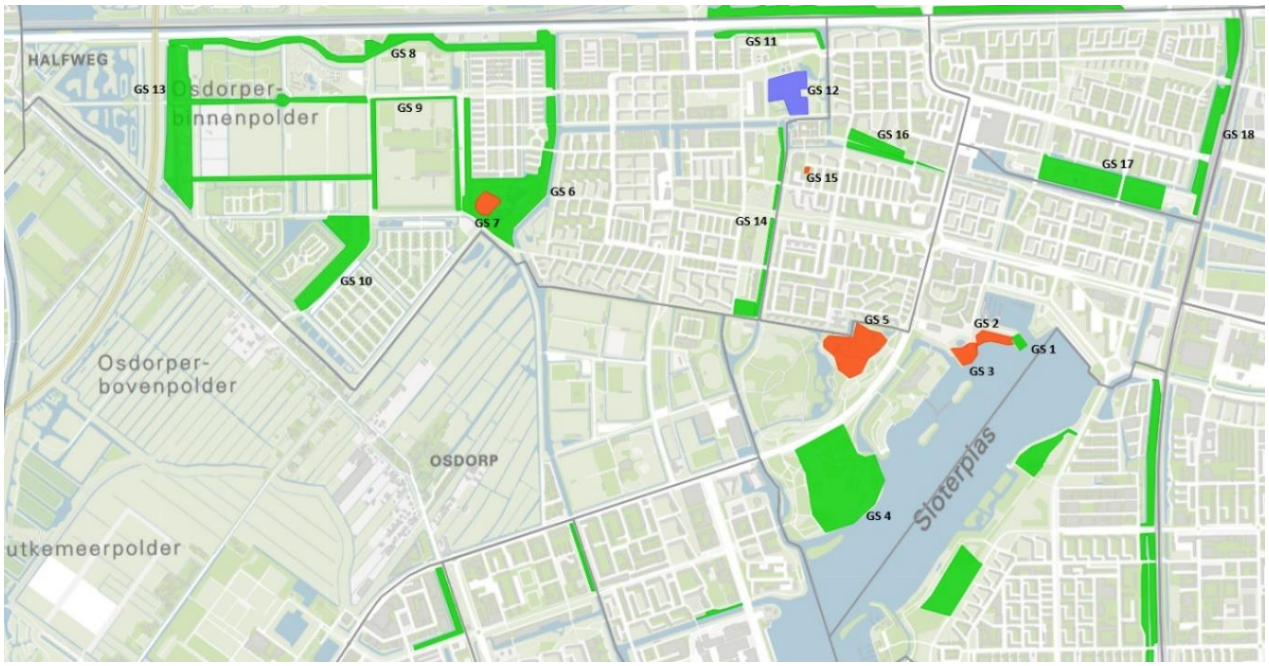

Figuur 6, indeling gebieden Geuzeveld-Slotermeer

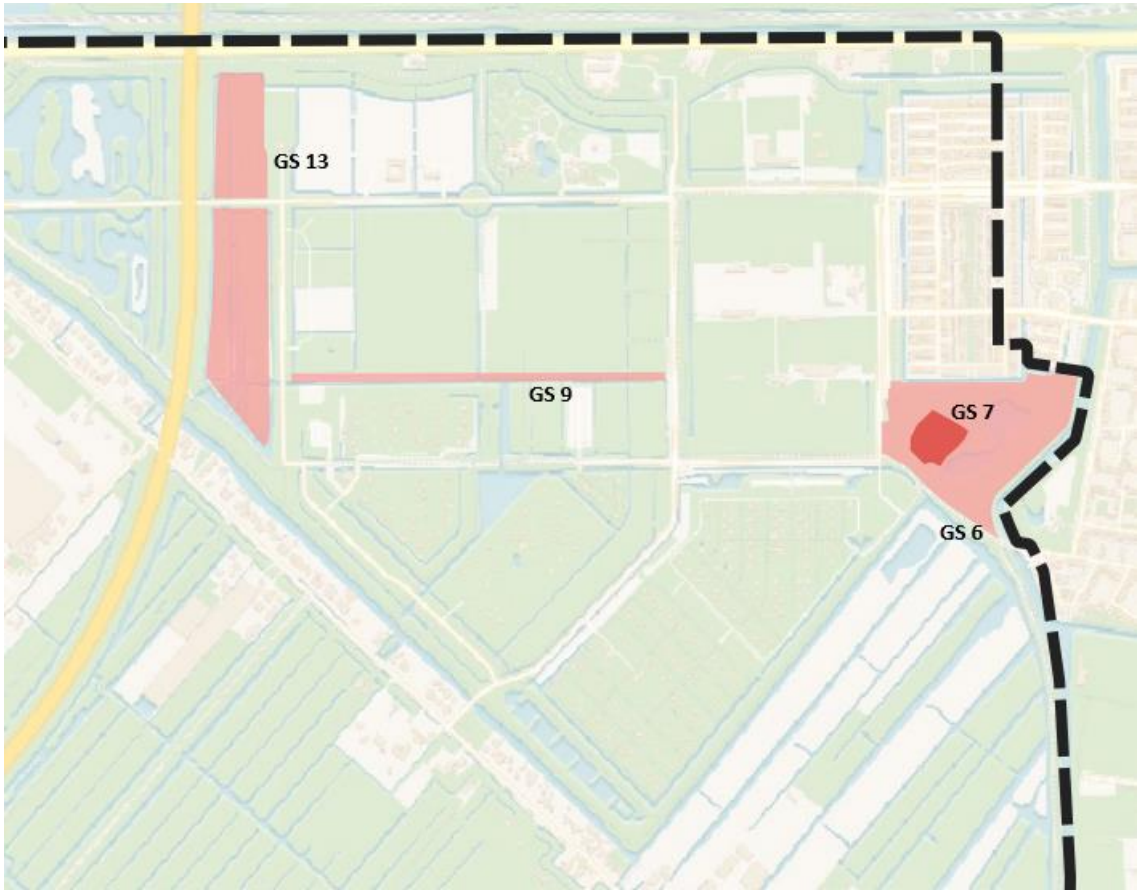

Figuur 7, indeling gebieden Spaarnwoude Geuzeveld-Slotermeer

Nummer	Uitrengebiedgebied	Type
GS 1	Sloterstrand Losloopgebied	Uitrengebied
GS2	Sloterstrand Verbod	Verbodsgebied
GS 3	Hotel Buiten	Verbodsgebied
GS 4	Sloterpark West	Uitrengebied
GS 5	Natureluur	Verbodsgebied
GS 6	Park de Kuil	Uitrengebied deels Spaarnwoude
GS 7	Voetbalveld de Kuil	Verbodsgebied Spaarnwoude
GS 8	Binnenpolderringdijk Noord	Uitrengebied deels Spaarnwoude
GS 9	Joris van den Berghweg	Uitrengebied Spaarnwoude
GS 10	Nico Broekhuysenweg	Uitrengebied Spaarnwoude
GS 11	Dolhaantjesstraat	Uitrengebied
GS 12	Eendrachtspark	Restrictiegebied
GS 13	Fluisterbos	Uitrengebied Spaarnwoude
GS 14	Geleyn Bouwenszstraat	Uitrengebied
GS 15	Cascoland	Verbodsgebied
GS 16	Jan de Louterpad	Uitrengebied
GS 17	Gerbrandypark	Uitrengebied
GS 18	Dirk Deutekompad	Uitrengebied

Tabel 4, hondenuitren- en hondenverbodsgebieden in Geuzeveld-Slotermeer

De dichtheid van hondenuitrengebieden is relatief hoog in Geuzeveld-Slotermeer. In het midden van het gebied liggen enkele stadse hondenuitrengebieden, terwijl aan de randen, zoals bij de Tuinen van West en in het Sloterpark, grotere hondenuitrengebieden liggen met een meer natuurlijke sfeer. Bovendien is het mogelijk om lange routes te lopen.

3.5 Slotervaart

In Slotervaart zijn vijftien hondenuitrengebieden en één restrictiegebied. In figuur 8 staan deze weergegeven, in tabel 5 staat welke code bij welk gebied hoort.

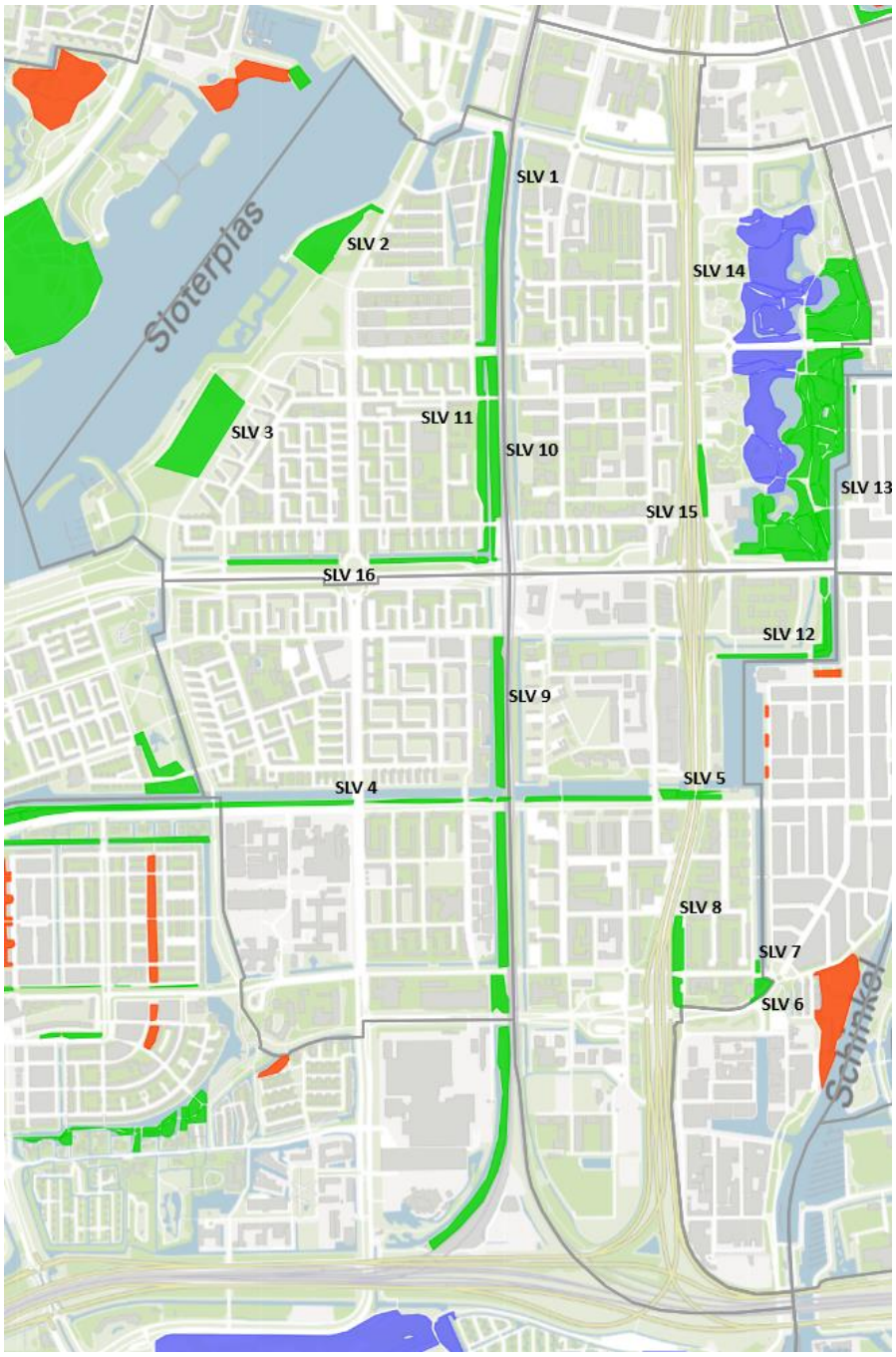

Figuur 8, indeling gebieden Slotervaart

Nummer	Uitrengebiedgebied	Type
SLV1	Abrahamlaan	Uitrengebied
SLV 2	Oostoever	Uitrengebied
SLV 3	Sloterpark-Zuid	Uitrengebied
SLV 4	Plesmanlaan SLV	Uitrengebied
SLV 5	Heemstedestraat	Uitrengebied
SLV 6	Vlaardingenlaan	Uitrengebied
SLV 7	Westlandpad	Uitrengebied
SLV 8	Naaldwijkstraat	Uitrengebied
SLV 9	Spoordijk Zuid	Uitrengebied
SLV 10	Spoordijk Noord	Uitrengebied
SLV 11	Jacob Geelstraat	Uitrengebied
SLV 12	Saskia van Uijlenburgkade	Uitrengebied
SLV 13	Rembrandtpark I	Uitrengebied
SLV 14	Rembrandtpark II	Restrictiegebied
SLV 15	Nachtwachtlaan	Uitrengebied
SLV 16	Cornelis Lelylaan	Uitrengebied

Tabel 5, hondenuitren- en hondenverbodsgebieden in Slotervaart

Slotervaart is een gevarieerd woongebied met twee grote stadsparken aan weerszijden van het gebied, het Sloterpark en het Rembrandtpark, met in beiden grote hondenuitrengebieden. Daarnaast zijn er vooral lange stroken van wandelroutes van noord naar zuid en van oost naar west, waardoor het vanuit alle plekken in Slotervaart relatief makkelijk is om een lange route te lopen met loslopende honden. De dekking is hiermee goed.

4 Bevindingen hondenuitrengebieden

Alle hondenuitren-, hondenverbods- en restrictiegebieden zijn bezocht en aan de hand van de checklist in Bijlage 1 beoordeeld. Alle bevindingen die hieruit zijn voortgekomen hebben tot verschillende acties geleid. Hierin valt onderscheid te maken tussen verschillende gradaties van acties, die elk een ander besluit of vervolgstap vergt. Hieronder staan deze acties vermeld en staat per categorie uitgelegd wat het gevraagd besluit is en wat de impact van deze acties zijn. Voor alle categorieën acties geldt dat deze altijd in samenspraak met de desbetreffende gebiedsmakelaar en gebiedsbeheerder zullen worden opgepakt en dat eventuele gevoeligheden worden gecheckt. Op basis daarvan zal eventueel met een communicatieadviseur een nader communicatieplan opgesteld worden.

4.1 Generieke Acties

Dit zijn acties waarvan verwacht wordt dat deze relatief eenvoudig uit te voeren zijn en waar naar verwachting relatief veel draagvlak voor is onder bewoners. Het gevraagde advies is om deze acties direct in gang te zetten, maar hier wel budget voor beschikbaar te stellen. Dit is nodig voor het plaatsen van bebording, bankjes en afvalbakken.

Actie	Gebied
Bebording bijplaatsen	- Hogeboomspad (OSD) - Plesmanlaan DASNS (ASN) - Antwerpenbaan (ASN) - Brettenpad (SDK) - Seineweg (SDK) - Natureluur (GS) - Jan de Louterpad (GS) - Dirk Deutekompad (GS) - Abrahamlaan (SLV) - Oostoever (SLV) - Plesmanlaan SLV (SLV) - Naaldwijkstraat (SLV) - Spoordijk Zuid (SLV) - Jacob Geelstraat (SLV) - Saskia van Uijlenburgkade (SLV) - Cornelis Lelylaan (SLV)
Bankjes bijplaatsen	- Hogeboomspad (OSD) - H. Gerhardstraat (OSD) - Dolhaantjesstraat (GS) - Geleyn Bouwenszstraat (GS) - Heemstedestraat (SLV)

	- Naaldwijkstraat (SLV) - Cornelis Lelylaan (SLV)
Afvalbakken bijplaatsen	- Sloterstrand Losloopgebied (GS)
Gebied Spaarnwoude intekenen/aanpassen/verwijderen op de kaart op maps.amsterdam.nl/honden	- Lascarpad (OSD) - Lutkemeer (OSD) - Park de Kuil (GS) - Binnenpolderringdijk Noord (GS) - Joris van den Berghweg (GS) - Nico Broekhuysenweg (GS)

Tabel 6, generieke acties

4.2 Potentieel gevoelige acties

Dit zijn acties die eveneens eenvoudig zijn op te pakken, maar die wel potentieel gevoelig kunnen liggen in de buurt. Het gaat hierbij bijvoorbeeld om gebieden die nu op locatie helemaal niet of vrijwel niet aangegeven worden met bebording, of waar juist bebording verwijderd moet worden. Hiervoor moet eerst de achtergrond en weerstand in de buurt onderzocht worden. Goede communicatie is hierbij belangrijk. Het gevraagde advies is om hier nader onderzoek naar te doen en deze acties vervolgens uit te voeren. Hier zal ook budget voor beschikbaar gesteld moeten worden.

Actie	Gebied
Bebording bijplaatsen	- H. Gerhardstraat (OSD) - Binnenpolderringdijk Noord (GS)
Ontbrekende bebording plaatsen	- Peilscheidingskade (ASN) - Oeverlanden II (ASN) - Hotel Buiten (GS) - Park de Kuil (GS)
In afstemming met Recreatieschap Spaarnwoude bebording plaatsen	- Park de Kuil (GS) - Joris van den Berghweg (GS) - Fluisterbos (GS)
Bebording aanpassen	- Saskia van Uijlenburgkade (SLV)

Tabel 7, potentieel gevoelige acties

4.3 Aanvullend besluit nodig

Dit zijn acties die relatief eenvoudig zijn uit te voeren, maar waar wel een bestuurlijk besluit voor vereist is. Het gaat bijvoorbeeld om het verwijderen van hondenuitrengebieden die nu al niet toegankelijk zijn en niet zichtbaar zijn als hondenuitrengebied. Hiervoor zal één bestuurlijk verzamelbesluit worden opgesteld en worden voorgelegd aan het dagelijks bestuur.

Actie	Gebied
Contouren opnieuw intekenen	- Prof. J.H. Gunningstraat (OSD) - Eliza van Calcarstraat (OSD) - Stadspark Osdorp (OSD)

	- Hamontstraat (ASN) - Naritaweg (SDK) - Sloterpark West (GS) - Oostoever (SLV)
Gebied verwijderen	- Vlimmerenstraat (ASN) - Johan Huizingalaan (ASN) - Westlandpad (SLV) - Nachtwachtlaan (SLV)
Gebied deels verwijderen	- Dirk Deutekompad (GS)

Tabel 8, acties met aanvullend besluit nodig

4.4 Aanvullend besluit nodig, potentieel gevoelig

Ook dit zijn acties waarvoor een bestuurlijk besluit nodig is, maar waarvan verwacht wordt dat deze tot reacties kunnen leiden. Daarom wordt hier eerst nader onderzoek naar gedaan, alvorens de besluiten worden opgesteld.

Actie	Gebied
Mogelijkheden onderzoeken om gebied te verwijderen	- Oeverlanden I (ASN)
Contouren opnieuw intekenen	- Ben Websterstraat (ASN)

Tabel 9, potentieel gevoelige acties met aanvullend besluit nodig

4.5 Overige acties voor onderzoek

Dit zijn overige acties die nader uitgezocht moeten worden, meestal specifiek voor bepaalde gebieden. Daarom is het voorstel om dit nader te onderzoeken en in een later stadium terug te koppelen. Aangezien dit allerlei verschillende acties zijn, zullen deze allen een eigen aanpak en planning hebben.

Actie	Gebied
Verbodsborden verwijderen	- Osdorper Ban (OSD)
Conflict ecologie en gebruik als hondenuitrengebied onderzoeken en mogelijk maaibeleid aanpassen aan gebruik	- Osdorper Ban (OSD) - Hogeboomspad (OSD)
Speelplekken goed afscheiden van hondenuitrengebieden	- Osdorper Ban (OSD)
Pad geheel toegankelijk maken	- Ladogameerhof (ASN)
Met bewoner in gesprek over wensen in de buurt	- Ben Websterstraat (ASN)
Mogelijkheden onderzoeken verdichten heg	- Antwerpenbaan (ASN)
Verblijf van daklozen aankaarten	- Seineweg (SDK)
Bebording bijplaatsen na bouwwerkzaamheden	- Dolhaantjesstraat (GS) - Jacob Geelstraat (SLV)
Mogelijkheden hondenspeelplek onderzoeken	- Jan de Louterpad (GS)

Aanpassingen aan hekwerk	- Vlaardingenlaan (SLV)
Onderzoek naar planten en waterkwaliteit	- Vlaardingenlaan (SLV)

Tabel 10, specifieke acties voor onderzoek

4.6 Renovatieprojecten

Deze hondenuitrengebieden zullen worden opgepakt in samenwerking met de renovatieprojecten van de desbetreffende parken. Samen wordt bekeken welke mogelijkheden er zijn om de aanbevelingen uit deze evaluatie op te pakken, want hier gelden meer integrale benaderingen. De benodigde besluitvorming over deze gebieden zal worden meegenomen in de projectbesluiten.

Actie	Gebied
Opnemen in het renovatieproject	- Piet Wiedijkpark (OSD) - Kasterleepark (ASN) - Gerbrandypark (GS) - Dirk Deutekompad (GS) (zuidelijk deel)

Tabel 11, acties voor een apart traject

5 Overige verzoeken

5.1.1 Nieuw gebied in Osdorp

Van alle gebieden in Nieuw-West is de dekking van hondenuitrengebieden in Osdorp het laagst. Daarom heeft de stadsdeelcommissie op 26 maart 2024 gevraagd om te onderzoeken of het mogelijk is een extra hondenuitrengebied toe te voegen in Osdorp. Op 23 april 2024 heeft de bestuurder toegezegd serieus onderzoek te doen naar de mogelijkheden om een extra hondenuitrengebied toe te voegen. Wel werd daarbij meegegeven dat goede participatie met bewoners erg belangrijk is, omdat er vaak felle voor- en tegenstanders zijn omtrent honden.

Op dit moment voldoet de verdeling van hondenuitrengebieden in Osdorp aan de richtlijn om binnen een straal van 1 km van iedere woning een hondenuitrengebied te hebben, zij het op sommige plaatsen nipt. Eveneens is de verdeling gelijkmatig over het gebied verdeeld, maar het zijn wel veel losse stukken. Er is geen sprake van doorlopende routes, waardoor in Osdorp de hondenuitrengebieden niet uitnodigen om een lange wandeling te maken met de hond.

Ondanks de gelijkmatige verdeling, zijn er toch plekken binnen Osdorp waar de spoeling dun is, zoals te zien in de rode cirkels op de kaart in figuur 9. Met de rode cirkels als uitgangspunt, is een eerste onderzoek gedaan naar mogelijke groenstroken in en rondom deze gebieden. Deze zijn met geel gearceerd en zullen verder onderzocht worden.

Rondom de Stadsdeelcommissie van 8 april zijn er meerdere reacties binnengekomen naar aanleiding van het voornemen om te onderzoeken of er nieuwe hondenuitrengebieden in Osdorp aan te wijzen zijn. Zo bestaat er de vrees dat er teveel hondenuitrengebieden zullen komen, waardoor hondeneigenaren die de hond juist aangelijnd willen uitlaten, zonder loslopende honden in de buurt, geen plek meer overhouden. Hier zal rekening mee gehouden worden en de onderstaande gele gebieden zijn slechts zoekgebieden. Dit betekent niet dat al deze gebieden ook daadwerkelijk hondenuitrengebied zullen worden.

Ook is het verzoek vanuit de Stadsdeelcommissie gekomen om te zoeken naar locaties waar omheining geplaatst kan worden om een hondenuitrengebied, bijvoorbeeld in Stadspark Osdorp. Dit wordt echter slechts bij uitzondering toegepast, om te voorkomen dat een bepaald gebied exclusief geclaimd kan worden voor hondeneigenaren. Wel zal de mogelijkheid meegenomen worden in het onderzoek naar een nieuw hondenuitrengebied in Osdorp. Momenteel loopt er al een onderzoek om bij de renovatie van het Piet Wiedijkpark daar een omheining te plaatsen.

Tijdens de Stadsdeelcommissie is daarnaast navraag gedaan over het Ad Roobeekpad. Hier zou een hondenuitrengebied zijn dat niet meer wordt aangegeven op de kaart op maps.amsterdam.nl/honden. Het blijkt dat hier geen sprake (meer) is van een formeel hondenuitrengebied. In 2017 zijn de huidige formele contouren vastgesteld, het kan zijn dat dit

hondenuitrengebied toen verdwenen is. In het onderzoek naar een mogelijk nieuw hondenuitrengebied zal het Ad Roobeekpad daarom worden meegenomen, het gebied is op onderstaande kaart geel gearceerd. Daarnaast zijn er vanuit verschillende bewoners aanbevelingen en suggesties gedaan met betrekking tot onderstaande gele gebieden. Deze zullen worden meegenomen in het verdere onderzoek.



Figuur 9, potentiële zoekgebieden nieuwe hondenuitrengebieden

Actiepunten:

- Geel gearceerde gebieden in figuur 9 onderzoeken op mogelijkheid om nieuwe hondenuitrengebieden toe te voegen

5.1.2 Jan van Zutphenstraat

Vanuit de gebiedsbeheerder is een aanvraag binnengekomen om een extra hondenveldje te realiseren aan de Jan van Zutphenstraat. De mogelijkheden hiervoor zijn verkend. Hier in de buurt liggen al meerdere hondenuitrengebieden, zoals het Jan van Zutphenplantsoen en de H. Gerhardstraat. Aangezien de grasvelden tussen flatgebouwen in liggen en deze niet groot zijn, is

de kans op overlast groot. Daarom is het advies om hier geen extra hondenuitrengebied in te richten.

Actiepunten
- Geen

5.1.3 Zwarte Pad

Aan de zuidzijde van De Aker ligt het Zwarte Pad, waar onlangs gewerkt is aan de ecologische eilandjes. Er loopt een druk fietspad over de dijk, waar ook veel honden uitgelaten worden. Ondanks dat het niet is toegestaan, lopen deze hier ook los. Dit zorgt voor gevaarlijke situaties met het snelle fietsverkeer. Onderaan de dijk is afgelopen jaar een nieuw pad aangelegd dat hondenbezitters meer uitnodigt om daar de hond uit te laten. Om de hondenbezitters tegemoet te komen en nog meer te verleiden onderaan de dijk de hond uit te laten, is er de wens om daar een hondenuitrengebied in te richten. Gezien de urgentie van deze vraag is hiervoor al het nodige onderzoek verricht.

Actiepunten
- Akkoord gaan met het oppakken van de vervolgstappen voor een hondenuitrengebied aan het Zwarte Pad, zijnde het opzetten van een participatietraject

5.1.4 Bart van der Leckplantsoen

In Slotervaart ligt het Bart van der Leckplantsoen tussen woningen. In 2023 zijn hier verbodsborden geplaatst, terwijl dit nooit is aangewezen als hondenverbodsgebied. Deze zijn destijds geplaatst omdat er veel onrust was in de buurt, maar zijn later weer weggehaald, tot onvrede van de bewoners. Om dit goed in te richten, dient de komst van een hondenverbodsgebied nader onderzocht te worden.

Actiepunten
- Mogelijkheden onderzoeken voor een hondenverbodsgebied in het Bart van der Leckplantsoen

5.1.5 Louise Marie Loeberplantsoen

In het Louise Marie Loeberplantsoen is veel overlast van hondenpoep, in combinatie met speelplekken voor kinderen. Het is een groene strook tussen woningen door, waar een aantal speelplekken zijn en waar veel honden worden uitgelaten. Bij één van de speelplekken is geen valondergrond aanwezig, maar staan de toestellen in het gras, en daardoor ontstaat er verwarring of hier wel of geen honden mogen komen. Een oplossing zou een klein hondenverbodsgebied kunnen zijn, maar dit is niet wenselijk. Het verplaatsen van de afvalbak bij het bankje zou ook al

kunnen helpen, zodat hondenbezitters niet meer door de speelplek hoeven te lopen om hun zakjes weg te gooien. Hier is al het nodige onderzoek naar verricht.

Actiepunten
- Verplaatsen van de afvalbak

5.1.6 Verbodsborden Slotervaart

In Slotervaart, rondom hondenuitrengebied Oostoever, staan verschillende verbodsborden voor honden, terwijl daar geen hondenverbodsgebieden zijn ingericht volgens de kaart van maps.amsterdam.nl/honden. Dit geldt niet alleen voor het stadspark, maar ook voor groenstroken in de naastgelegen buurt. Deze moeten dus verwijderd worden, maar hierbij is goede communicatie wel belangrijk.

Actiepunten
- Verwijderen van verschillende verbodsborden in Slotervaart

5.1.7 Verbodsgebied Speelstrandjes Oeverlanden

Vanuit de gebiedsbeheerder is het verzoek gekomen om de strandjes bij de Oeverlanden vanuit de gemeente aan te wijzen als hondenverbodsgebied. Dit zijn speelstrandjes met een recreatief doel en officieel zwemwater, dus het is niet gewenst dat hier honden loslopen. Bovendien zijn de strandjes met hekken omheind. Dit wordt beheerd door de provincie, die er al informatieborden heeft staan waarop aangegeven staat dat honden verboden zijn. Het voorstel is om dit over te nemen en ook op maps.amsterdam.nl/honden toe te voegen als hondenverbodsgebied. Wel worden de gebieden ook goed gebruikt door hondeneigenaren, die eerder geplaatste verbodsborden hebben afgeplakt. Nu wordt dit deel echter gerenoveerd, waardoor dat een goed moment is om een verbod in te voeren op de strandjes.

Actiepunten
- Invoeren van een hondenverbodsgebied op de speelstandjes bij de Oeverlanden

5.1.8 Hondenspeelplek Park de Kuil

Tijdens de Stadsdeelcommissie van 8 april heeft een bewoner ingesproken en gevraagd om een omheinde hondenspeelplek in Park de Kuil. Hier is al tweemaal een buurtbudget voor ingediend, maar deze heeft niet gewonnen. Desondanks zullen de mogelijkheden voor een omheinde speelplek in Park de Kuil wel nader onderzocht worden. De beoogde locatie is het huidige hondenverbodsgebied Voetbalveld de Kuil (GS 7), wat ligt in het uitrengebied Park de Kuil (GS 6). Beide gebieden liggen in beheer van het Recreatieschap Spaarnwoude. Deze organisatie zal dus akkoord moeten gaan met aanpassingen van de gebieden en het beheren van een eventuele

nieuwe hondenspeelplek. Bovendien is de beoogde locatie momenteel een voetbalveld en daarom hondenverbodsgebied. Dit maakt dit verzoek extra complex.

Actiepunten

- Mogelijkheden hondenspeelplek onderzoeken Park de Kuil

5.1.9 Scheiding van recreatiefuncties

Tijdens de Stadsdeelcommissie van 15 april is het verzoek gedaan om bestaande gebieden te onderzoeken op scheiding van recreatiefuncties, zoals hondenuitrengebieden en barbecuegebieden. Volgens de APV is het in Amsterdam overal toegestaan om te barbecueën, tenzij een gebied is aangewezen als barbecueverbodsgebied. Dit wordt gezien als een belangrijke sociale functie van veel parken. Ook zijn honden overal aangelijnd toegestaan, tenzij een gebied is aangewezen als hondenverbodsgebied. Honden en barbecueën uit elkaar halen, zal dus betekenen dat er veel meer barbecueverbodsgebieden en/of hondenverbodsgebieden ingericht moeten worden, wat beiden niet wenselijk is voor de gebruikers. Wel zijn op sommige plekken hondenuitrengebieden aangewezen als barbecueverbodsgebied, zoals in het Eendrachtspark en Sloterpark. Mochten er veel klachten ontstaan over dergelijke botsende gebruikers op een specifieke plek, zullen de mogelijkheden onderzocht worden.

Actiepunten

- Wanneer er klachten ontstaan over botsingen tussen barbecueënde recreanten en loslopende honden op een specifieke plek, zullen de mogelijkheden onderzocht worden.

5.2 Vervolgstappen overige verzoeken

De vervolgstappen die voortkomen uit de overige verzoeken vergen allen verder onderzoek en gaan gepaard met uitgebreide participatie. In de evaluatie is een eerste verkenning gedaan, maar aanvullend onderzoek is nodig om deze acties uit te kunnen voeren. Communicatie is hierbij van essentieel belang.

Actie	Gebied
Verder onderzoeken van mogelijke nieuwe hondenuitrengebieden	- Osdorp
Participatie opzetten voor toevoegen nieuw hondenuitrengebied	- Zwarte Pad (ASN)
Mogelijkheden onderzoeken voor nieuw hondenverbodsgebied	- Bart van der Leckplantsoen (SLV)
Verplaatsen afvalbak	- Louise Marie Loeberplantsoen (SLV)
Verwijderen van verschillende verbodsborden in Slotervaart	- Slotervaart
Invoeren van een hondenverbodsgebied	- Speelstrandjes Oeverlanden (ASN)
Mogelijkheden hondenspeelplek onderzoeken	- Park de Kuil (GS)
Klachten over botsingen tussen barbecues en loslopende honden onderzoeken	- Parken

Tabel 12, specifieke acties voor onderzoek

6 Conclusies & aanbevelingen

Uit de bevindingen van alle hondenuitren-, hondenverbods- en restrictiegebieden zijn verschillende vervolgacties voortgekomen, zoals boven beschreven. Dit geldt eveneens voor de nieuwe verzoeken die gedaan zijn met betrekking tot hondenuitrengebieden. Deze zullen worden opgepakt volgens de planning hieronder in tabel 13.

	Jun	Jul	Aug	Sep	Okt	Nov	Dec
Generieke acties							
Bebording bijplaatsen							
Bankjes bijplaatsen							
Afvalbakken bijplaatsen							
Kaart aanpassen obv Spaarnwoude							
Potentieel gevoelige acties							
Bebording bijplaatsen							
Ontbrekende bebording plaatsen							
In afstemming met Spaarnwoude bebording plaatsen							
Bebording aanpassen							
Aanvullend besluit nodig							
Contouren opnieuw intekenen							
Gebied verwijderen							
Gebied deels verwijderen							
Aanvullend besluit nodig, potentieel gevoelig							
Onderzoeken verandering contouren/gebied verwijderen							
Contouren opnieuw intekenen							
Overige acties voor onderzoek							
Verbodborden verwijderen Osdorper Ban							
Conflict ecologie en honden onderzoeken							
Speelplekken afscheiden Osdorper Ban							
Pad toegankelijk maken Ladogameerhof							
Wensen bespreken Ben Websterstraat							
Heg verdichten Antwerpenbaan							
Daklozen aankaarten Seineweg							
Bebording plaatsen na bouwwerkzaamheden							
Mogelijkheden onderzoeken hondenspeelplek Jan de Louterpad							
Hekwerk aanpassen Vlaardingenlaan							
Planten en waterkwaliteit onderzoeken Vlaardingenlaan							
Renovatieprojecten							
Opnemen in renovatieprojecten							
Vervolgstappen overige verzoeken							
Onderzoeken nieuwe uitrengebieden Osdorp							
Participatie opzetten Zwarte Pad							
Verbodsgebieden Bart van der Leckplantsoen/Oeverlanden							
Afvalbak verplaatsen Louise Marie Loeberplantsoen							
Verbodsborden verwijderen Slotervaart							
Onderzoeken hondenverbodsgebied Speelstrandjes Oeverlanden							
Mogelijkheden onderzoeken hondenspeelplek Park de Kuil							
Klachten botsingen barbecues en honden onderzoeken							

Tabel 13, planning uitvoering acties evaluatie hondenuitrengebieden

Bijlage 1 Checklist hondenuitrengebieden 2024

Locatie:
Nummer:
Gebied:
Datum:
Gebiedsmakelaar:
Gebiedsbeheerder:
Type:
Uitrengebied Restrictiegebied Verbodsgebied
Speelgelegenheid:
Aanwezig Afwezig

Grootte
Groter dan 500 m² Kleiner dan 500 m²
Indien kleiner:
Afstand tot gemotoriseerd verkeer
Meer dan 25 m Minder dan 25 m
Afstand tot solitair (brom)fietspad
Meer dan 10 m Minder dan 10 m
Ecologie
Aanwezig Afwezig Op advies niet nodig

Omheining
Vereist vanwege bovenstaande
Ja Nee
Aanwezig
Ja Nee, niet nodig Nee, wel nodig
Vereisten
Klaphekjes en/of roosters
Goed aanpassingen nodig afwezig n.v.t.
Toegankelijkheid
Goed matig slecht n.v.t.
Toegang fietsers
Goed matig slecht n.v.t.
Voldoende hoog en dicht
Goed matig slecht n.v.t.

Bebording
Duidelijkheid

Goed aanpassingen nodig afwezig

Stijl
Oud hoog oud laag nieuw combinatiebebording verschillend

Inrichting
Afwisseling verharding/gras/struiken
Goed matig slecht
Verharde paden
Aanwezig langszij aanpassingen nodig onverhard afwezig
Toegankelijkheid
Goed matig slecht

Locatie
Aansluiting met andere gebieden of routes
Goed matig slecht
Afstand tot kinderspeelplaats
Meer dan 50 m minder dan 50 m: afscheiding aanwezig/afwezig
Ecologisch gebied

- N.v.t.
- Natuurnetwerk Nederland (NNN)
- Aanwezigheid van zoogdieren en grondbroedende vogels
- Smalle ecologische verbinding
- Natuurvriendelijke oevers
- Grazers
- Overig, naar advies van de ecoloog

Onderhoud
Kort gras
Goed matig slecht
Maaifrequentie
22x per jaar minder dan 22x per jaar specifieke beheermaatregelen
Afwatering/modder
Goed matig slecht
Kuilen
Goed matig slecht
Opruimen hondenpoep
Goed matig slecht

Voorzieningen
Minimaal één afvalbak
Aanwezig aanpassingen nodig afwezig
Minimaal één bankje
Aanwezig aanpassingen nodig afwezig
Verlichting

Aanwezig aanpassingen nodig afwezig

Veiligheid
Algemene indruk:
Goed matig slecht

Opmerkingen