Gemeente Amsterdam



Uitwerkingsplan

Landschappelijke inpassing Sportpark IJburg

Februari 2026

1. Inleiding en opgave

Hoe mooi de natuur zich ook ontwikkelde, de plannen voor IJburg met 40.000 mensen vlak naast de vuilstort, maakten het eind jaren ’90 noodzakelijk om de ernstig verontreinigde locatie ingrijpend aan te pakken. Allerlei manieren van saneren zijn toen de revue gepasseerd. Alles weghalen was praktisch en financieel volstrekt onhaalbaar daarom is er gekozen voor een isolatievariant. Het vervuilde gebied is hermetisch ‘ingepakt’ en geïsoleerd van de omgeving. De doorsnede van de vuilstort laat als het ware een omgekeerde ‘schoenendoos’ zien die over de stort heen is gezet. Rondom de vervuiling zijn diepe schermwanden geplaatst, de bovenkant werd afgedekt met een isolerende beschermlaag van folie of Trisoplast en ongeveer een meter schone grond. Boven en onder de beschermlaag zit een complex netwerk aan kabels, leidingen, drainages en sensoren. Binnen de schoenendoos heerst permanent onderdruk, zodat er niets van binnen naar buiten kan lekken. Om die isolatie niet te beschadigen gelden stringente eisen en beperkingen aan de inrichting, bebouwing en beplanting.

Het Diemerpark is anders dan alle andere stadsparken in Amsterdam. De bekende parken zoals het Vondelpark, Westerpark en Oosterpark zijn ontworpen in de Engelse landschapsstijl als decor voor recreatie en natuurbeleving. Het Diemerpark echter is ontworpen als een landschapspark waar natuurlijke- en ecologische waarden de boventoon voeren. Dat is opmerkelijk omdat die natuurwaarden zijn ontstaan op een voormalige vuilstort. Het Diemerpark is daarnaast óók een sport- en recreatiepark, maar de natuurlijke kwaliteiten overheersen. Het bijzondere karakter van het Diemerpark staat echter al jaren onder druk en verdient extra de juiste aandacht. In de visie is omschreven hoe dit kan. Met concrete voorstellen voor verbetering van alle delen van het park werken we aan de toekomst. Dit uitwerkingsplan richt zich op de landschappelijke inpassing van het sportpark.

Visie Diemerpark 2040
Natuurlijk, recreatief landschap

Integrale visie
Toekomstbestendig natuurpark
Duurzaam beheer
Unieke identiteit

Uitwerkingsplannen
Uitwerkingen per deelgebied

Integraal beheerplan
Verankering van visie in beheer

Intensievere recreatie — **Balans tussen** — **Natuurbeleving en rust**

Parkdeel met georganiseerde sport, een hogere gebruiksdruk, verschillende voorzieningen en multifunctioneel gebruik.

Natuurdeel met een hoge ecologische waarde waar extensief recreatief gebruik en de beleving van natuur en rust voorop staan.

Gereguleerde vuilstort
Het Diemerpark ligt op een voormalig vuilstort. Een complexe ondergrond geisoleerd door een afdeklaag en gecontroleerd met een netwerk aan leidingwerk van gas -en water draninage. Het landschap op de vuilstort is onderhevig aan een eeuwig durend beheer. Alles in de bovengrond staat onlosmakelijk verbonden met de ondergrond.

Landschappelijke inpassing sportpark
De groene lijst om het sportpark heen zal zoveel mogelijk natuurinclusief en duurzaam worden ingepast in het Diemerpark landschap. Waar nodig wordt het sportpark gecamoufleerd door deze groene structuur.

Georganiseerd sporten
Sportverenigingen zijn onderdeel van de sociale structuur van IJburg. Sportpark IJburg zal intensiveren.

Verblijven en ontmoeten
Een Park waar we het prettig is om te verblijven. Aan het strandje, op de heuvel of in de luwte. Een plek voor jong en oud. Waar we elkaar kunnen ontmoeten en waar genieten van het groene en weidse Diemerpark.

Sporten en bewegen in het landschap
Buiten fitness, hardlopen, skaten, fietsen en andere vormen van ongeorganiseerd sporten en bewegen kan meer een onderdeel worden van het Natuurpark.

Hondenloslooplan
Drie grote zones verdeeld over het park zijn geschikt voor het loslopen van honden. De andere delen zijn verboden of aangelijnd te betreden.

Ontdekken en spelen in de natuur
Het landschap leent zich voor een prachtige vorm van natuurspelen en beleven. Uitdagend, fantasierijk en educatief. Dichtbij de stad en toch in de ruige stadsnatuur.

Struinen in de natuur
De natuurwaarde van het Diemerpark moet worden behouden. Rust en natuurbeleving staan hier voorop. Sommige delen zijn zelfs verboden voor mensen zodat de ecologische waarde intact blijft.

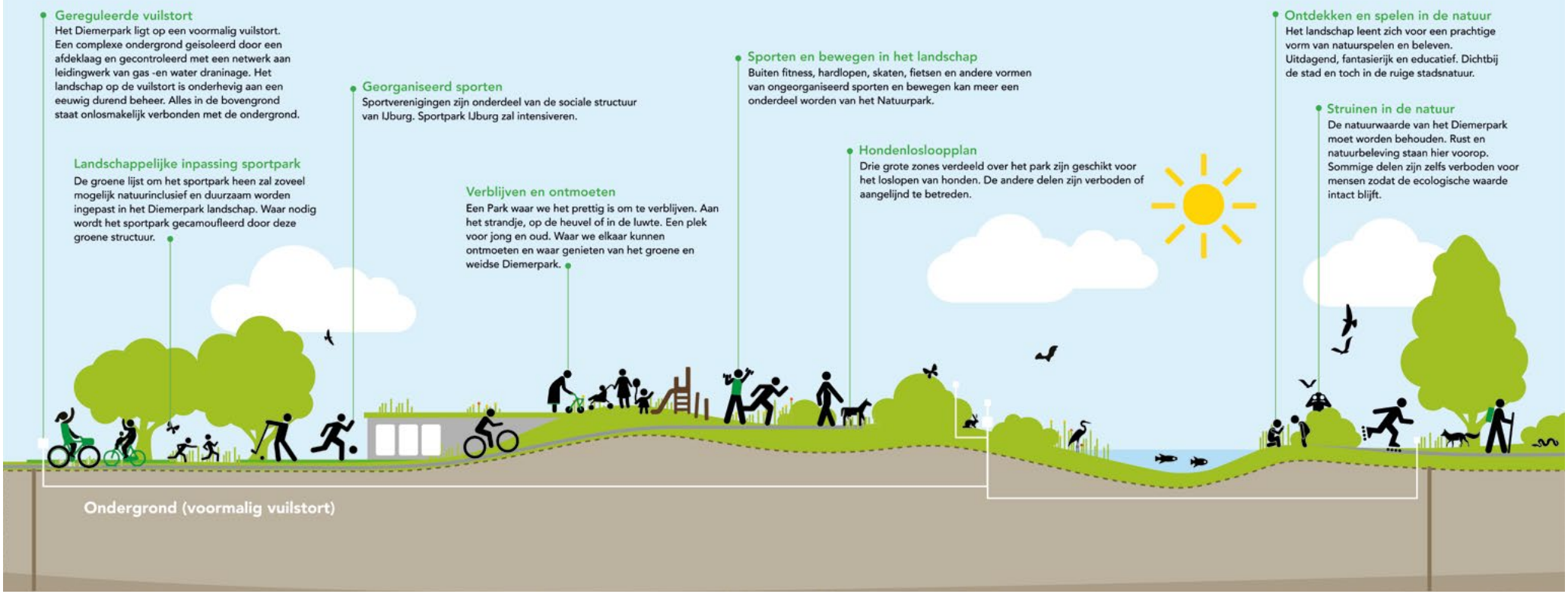

Landschappelijke inpassing sportpark

In de Inleiding is gesteld dat het sportpark vraagt om uitbreiding. Tijdens bijeenkomsten met bewoners en gebruikers, gesprekken met belanghebbenden, adviseurs en specialisten is onderzocht op welke wijze dat kan gebeuren. Een variantenstudie heeft vervolgens de verschillende denkrichtingen in kaart gebracht. Dit heeft geleid tot een aantal uitwerkingen die op haalbaarheid en wenselijkheid zijn bekeken. Uiteindelijk is er op financiële overwegingen voor gekozen het sportpark niet met vier, maar met twee velden uit te breiden en de huidige zes velden te laten liggen. Bij alle varianten en gekeken hoe het zich verhoudt tot het omliggende Diemerpark landschap. Bij de gekozen variant is het noodzakelijk goed te ontwerpen aan de randen van het sportpark en een zo robuust mogelijke groene inpassing te maken.

Uiteraard geeft de nazorg van de bodemsanering harde randvoorwaarden voor welke vorm van inpassing dan ook. De bestaande ondergrondse infrastructuur van de nazorg moet worden verplaatst en hierbij wordt ook gekeken of er betere methoden zijn om het stortgas en het grondwater in dit gebied te onttrekken.

Om de natuurwaarde van de kop van het park zoveel mogelijk te handhaven worden groene structuren aan de randen van het sportpark aangebracht, opdat het sportpark geen blokkade vormt voor migrerende dieren en minder dominant aanwezig is in het park.

Uitgangspunten bij uitbreiding Sportpark IJburg
Bij uitbreiding van het sportareaal is het van belang het landschappelijke karakter van het Diemerpark zoveel mogelijk te behouden en het sportpark te integreren in het park. Om dat te bereiken moet het sportpark een goede aansluiting krijgen op het parklandschap. Om hier op te sturen zijn er drie uitgangspunten omschreven waar de uitbreiding van het sportpark aan moet voldoen.

1 Hoogwaardige aansluiting maken op de directe omgeving
2 Versterken parkstructuren en -verbindingen in de kop van het park
3 Versterken van corridors in de kop van het park

Deze uitgangspunten worden op de volgende pagina's wat uitgebreider toegelicht. De kaart hiernaast geeft weer wat de begrenzing is van de landschappelijke inpassing ook wel demarcatie van het projectgebied.


Kleedkamers 205m2
Clubhuis VOETBAL 490m2
Hockey 480m2
demarcatie landschappelijke inpassing
bestemmingsplangrens
sportvelden,verharding en overige objecten sportpark
Valt buiten de BOPA aanvraag
rinleiding
groenvakken sportpark
eco-muur
palen hekwerk
landschappelijke beplanting
poorten

Uitgangspunt 1: Hoogwaardige aansluiting maken op de directe omgeving

Het sportpark heeft twee zijdes met verschillende kenmerken. De ene zijde is georiënteerd naar het open water van IJburg en ligt dicht tegen de lijst van het Diemerpark. Aan deze zijde bevindt zich de hoofdentree van het sportpark. Mede vanwege beperkte ruimte voor groen zijn hier andere middelen nodig waarmee een sportpark-front gemaakt kan worden. Het sportpark gebaad bij een goede zichtbaarheid aan het Dick hilleniuspad. De uitstraling van dit front kan aansluiten bij het “strandleven”, wat een onderdeel is van de identiteit van de archipel IJburg. Dit kan tevens een knipoog zijn naar het Duinlandschap waar het Diemerpark kenmerken van heeft. Houten clubhuizen, zand, natuurlijke materialen en kunstobjecten kunnen hier de tijdelijke uitstraling naar een hoger niveau tillen.



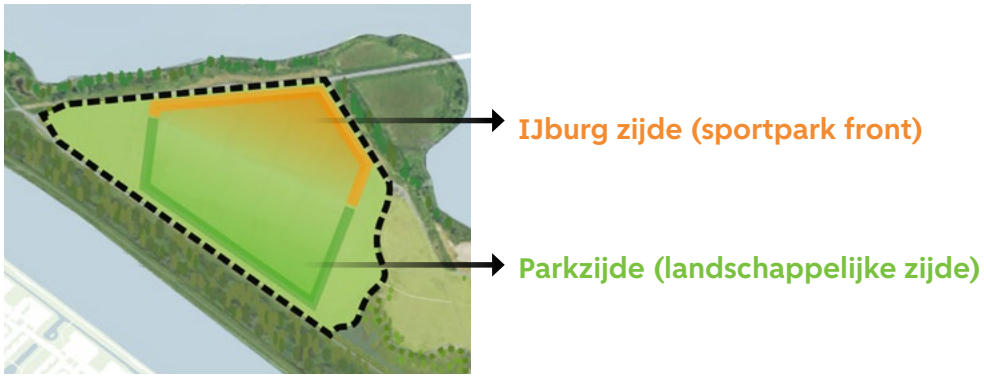

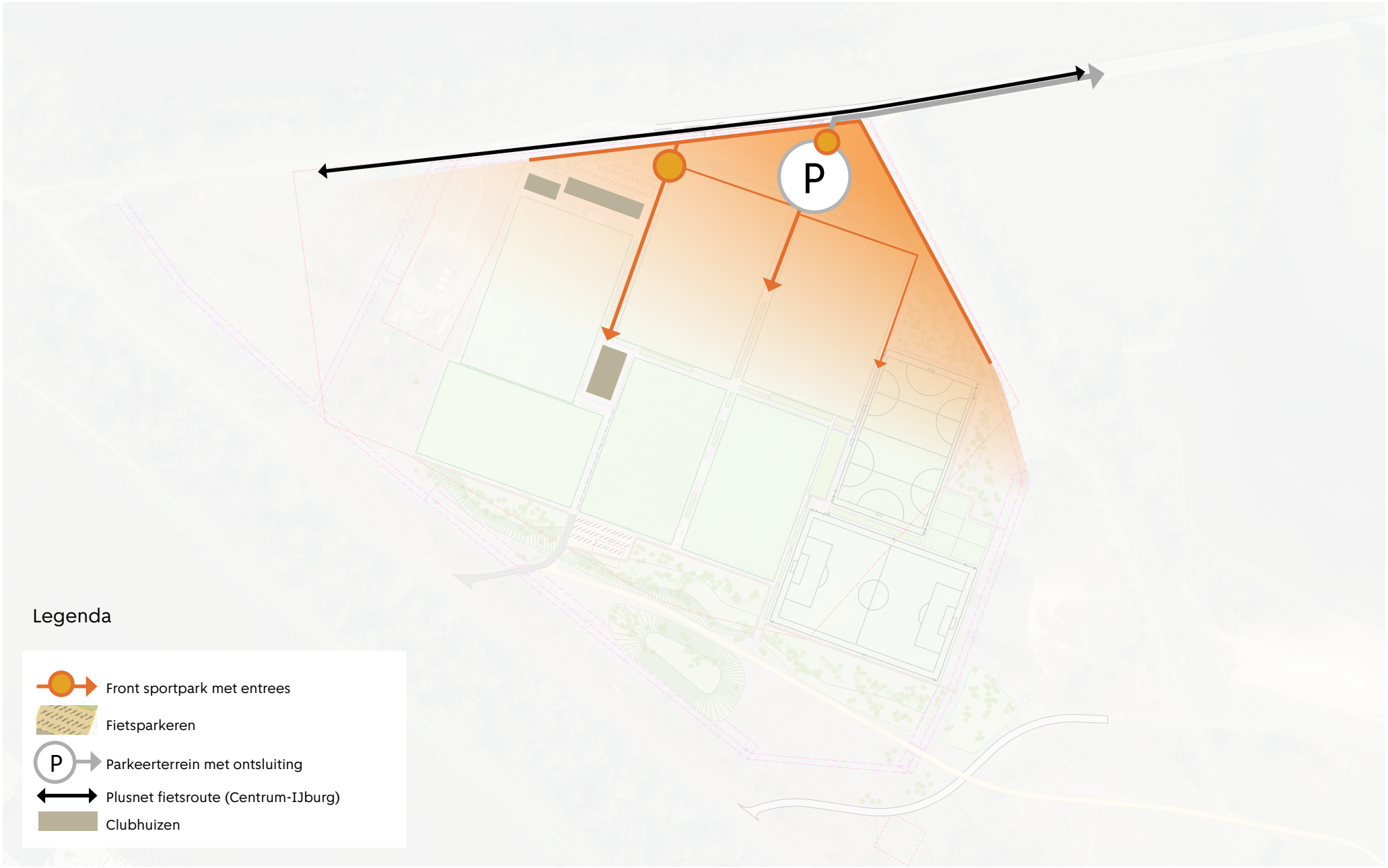
P
Legenda
Front sportpark met entrees
Fietsparkeren
P
Parkeerterrein met ontsluiting
Plusnet fietsroute (Centrum-IJburg)
Clubhuizen

2 Versterken parkstructuren en -verbindingen in de kop van het park
Het is van belang de inpassing van het sportpark in het natuurlijke Diemerpark zorgvuldig te ontwerpen. Onderdeel daarvan is het aan de zijde van de Diemerzeedijk doortrekken van bestaande struin- en wandelroutes. Hierdoor zal dit gebied een onderdeel gaan vormen van het recreatieve netwerk dat verschillende parkdelen (kop, romp en staart) met elkaar verbindt. De inrichting van dit gebied moet zorgen voor een goede overgang tussen sportpark en natuurpark, waarbij het sportpark zoveel mogelijk aan het oog wordt onttrokken.




foto: groenbeeld in de kop. bron;eigen foto


Foto: Wandelaars op het centrale "puttenpad" , bron; eigen foto

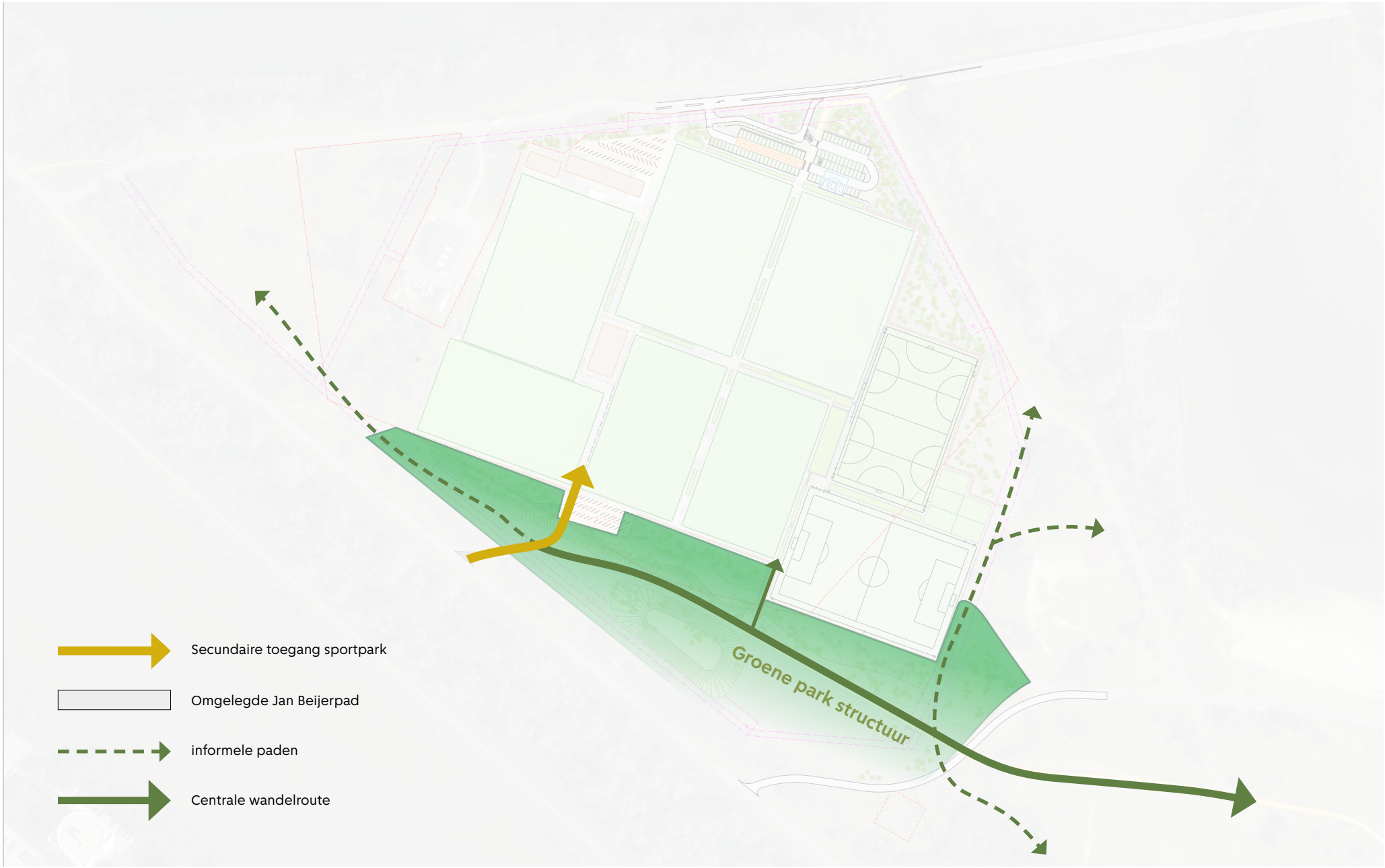
Groene park structuur
Secundaire toegang sportpark
Omgelegde Jan Beijerpad
informele paden
Centrale wandelroute

3 Versterken van corridors in de kop van het park
De 4 landschappelijke structuren genaamd de dijk, moeras, park en lijst zijn onderling verbonden door ecologische corridors. In het uitwerkingsplan corridors worden de twee corridors langs het sportpark versterkt. De versterkte corridors zullen de natuurwaarde van het gebied rond het sportpark versterken.

Het landschap van het Diemerpark lijkt erg op het landschap van de binnenduinrand zoals in het beeld rechts te zien is. Kenmerken uit dit type landschap worden gebruikt bij het versterken van de corridors. De terug gesnoeide bomen en struiken in het gebied zijn hierin beeldbepalend. Deze bestaande beplanting vormt al een basis voor het uitwerkingsplan.

Om het gehele sportpark heen worden groenstructuren versterkt of aangelegd. Met een ca. 1000 heesters, bloemenmengsels en grondverbetering wordt het sportpark een volwaardig groene inpassing voorzien. Het beplatingsplan zal net als in andere uitwerkingsplannen afgestemd worden op de specifieke bodem en omstandigheden.

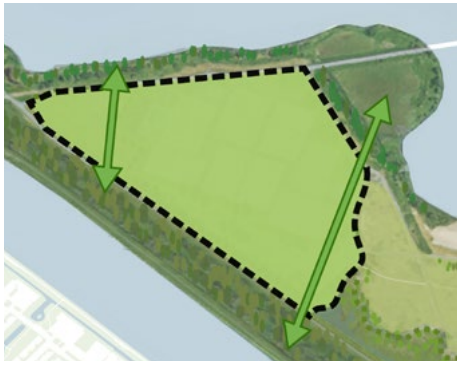


Referentie, binnenduinrand vergelijkbaar met de romp van het Diemerpark, Foto: Hubert Kivit


Referentie, huidige hakhout in de romp van het park. Bron; eigen foto

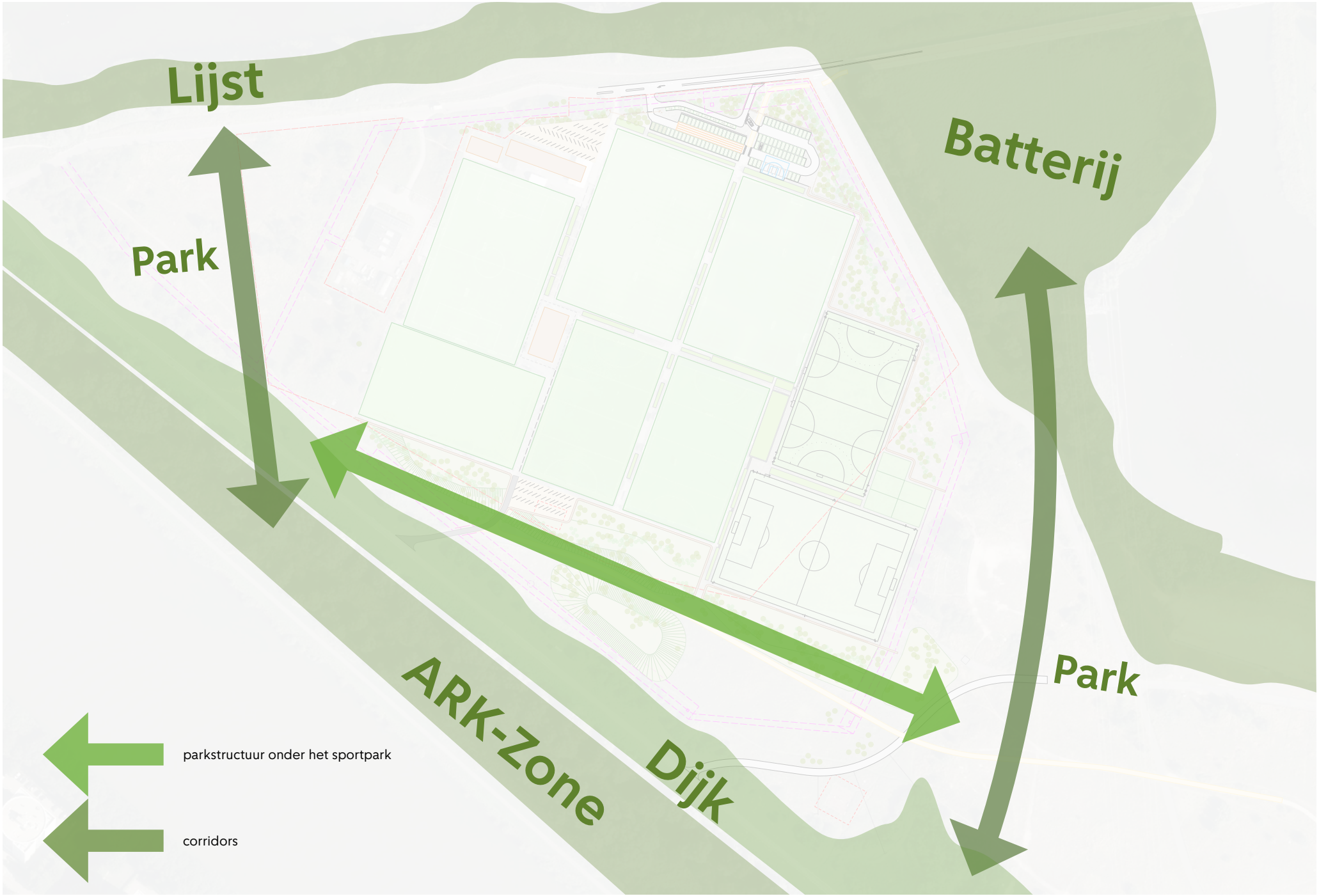
Lijst
Batterij
Park
Park
ARK-Zone
Dijk
parkstructuur onder het sportpark
corridors

Omleggen Jan Beijerpad
Om ruimte te maken voor de nieuwe ringleiding en de omgeving aan de onderzijde van het sportpark zo optimaal mogelijk in te richten, zal de nieuwe route vanaf het hoge deel aan het strandje en de theaterheuvel eerder afslaan richting de Diemerzeedijk. Hierdoor wordt ook het vlakke deel van de kop van het park een recreatief landschap voor voetgangers. Het centrale pad dat nu op de heuvel ligt zal worden doorgetrokken tot aan de huidige achter ingang van het sportpark. Hier wordt het fietsparkeren opgeruimd en zal door het verplaatsen van het hockeyclubhuis ruimte ontstaan voor struweel en kruidenrijk grasland.

De fitnessplek die nu op de plek ligt van het toekomstige Jan Beijerpad zal worden verwijdert en worden geïntegreert in het sport en speelplan rond het strandje. In de route zitten een aantal technische onderdelen die als een duiker en een overkluizing die nodig zijn om de infrastructuur mogelijk te maken.




nieuw puttenpad deel op fundering jan beijerpad
duiker
+4,00
+4,00
+4,20
+4,50
+5,00
+5,90
+7,00
23.79
42.26
6.61
24.84
Ontwerp, Nieuw Jan Beijerpad
13-06-2025
duiker
overkluising ringleiding
te verwijderen
Heesters

Omlijsting sportpark

Een mooie lijst om het sportpark
Het sportpark ligt nu als een losse entiteit in het Diemerpark. Het sportpark heeft een tijdelijke en rommelige uitstraling die niet bijdraagt aan het parklandschap. Met een mooie lijst om het sportpark kunnen we onderdelen die we niet willen zien verbergen en onderdelen die we wel willen zien accentueren. De lijst kan er voor zorgen dat er een waarde aan het park wordt toegevoegd. Dit zal visueel een mooie rand zijn maar ook ecologische waarde toevoegen.

Middels stenen- en stammenrillen, ecologische interessante insectenmuren en houten palen als afschermingen worden er gelijdelijnen en schuilplaatsen gecreëerd voor de dieren. Dit kan in combinatie met struweel en hakhoutwallen waardoor er mooie coulissen kunnen ontstaan.

Het beheer van de rand zal binnen het sportpark liggen en is zeer extensief. De delen die in gebruik zijn als zit element zullen af en toe gereinigd moeten worden en waar nodig vervangen. De eco-muren mogen worden opgenomen in de natuur. Alleen zaailingen die een risico vormen voor de trisoplastlaag zullen afgezet of verwijdert moeten worden.


foto: stenenrillen Griftpark Utrecht



Statisch sportpark

Goed te beheren zitranden en aansluitingen op het sportpark.

Dynamisch landschap

Een muur met verschillende biotopen en microklimaten voor een diversiteit aan flora en fauna.

Omlijsting - ecomuur

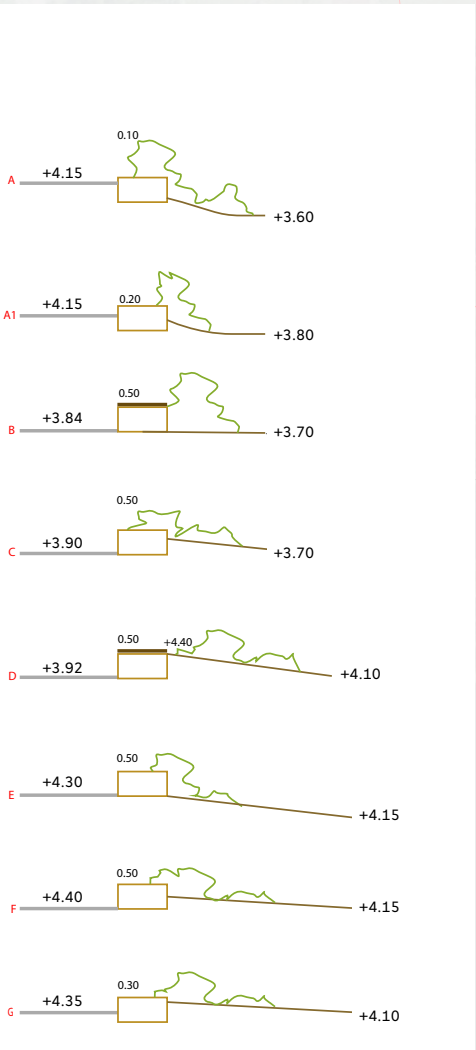



hoplitis claviventris nest: PvBreugel

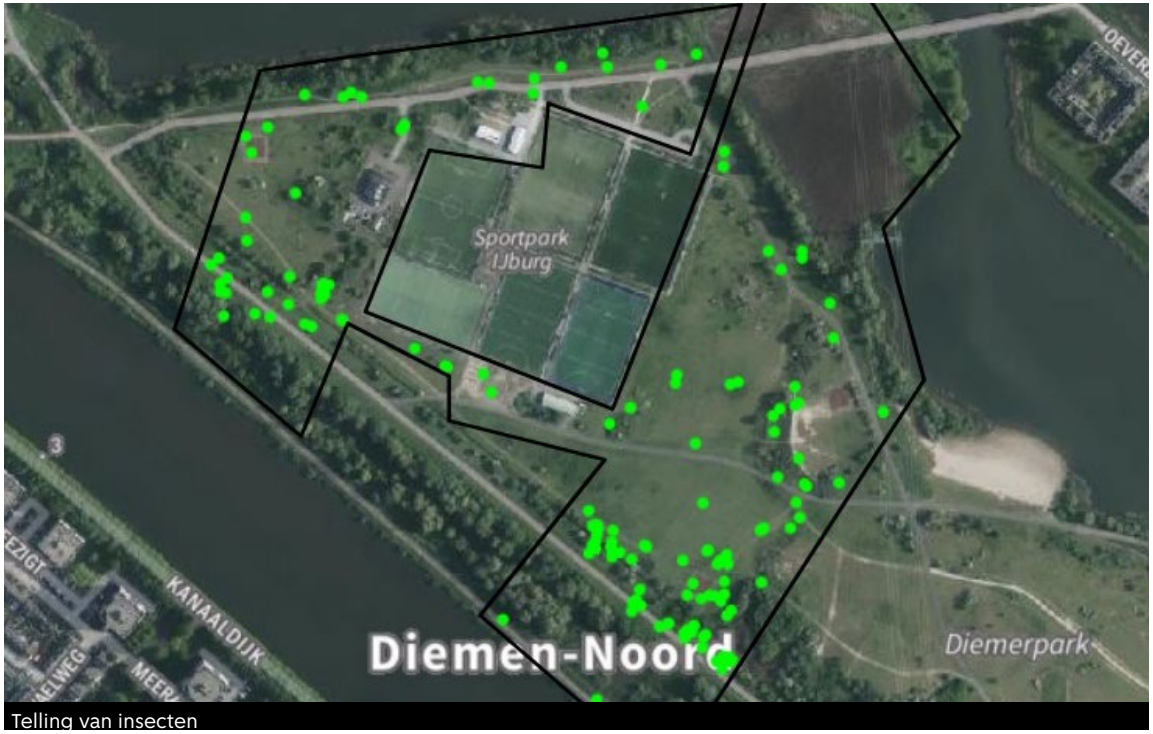

Telling van insecten



Landschappelijke biotopen rond het sportpark

Bos- Bosrandsoorten:

- Bont zandoogje: Vlinder die vrijwel exclusief leeft in halfschaduwrijke bosranden en open plekken in loofbos.
- Ingekeepte smal-boktor: Bosbewonende boktor, larven ontwikkelen zich in dood hout; typische oude-bos-soort.

Overgang Bosrand naar open landschap

- Bruin zandoogje: Typisch voor bloemrijke graslanden en ruige overgangen tussen bos en open terrein.
- Sint-jansvlinder - Gebonden aan jacobskruiskruid op open, schrale randen en duinzoom; iconisch voor halfopen landschap.

Open landschap/Park

- Icarusblauwtje: Karakteristieke vlinder van bloemrijke graslanden en parken, nauw verbonden met klaversoorten.

Insectenhotel-bewoner:

- Steenhommel – Veel voorkomende hommel in dorpen en steden, nestelt in muren, steenranden en insectenhotels.
- Bijenwolf – Iconische graafwesp die zijn prooi (honingbijen) vangt en zijn nest maakt in

zandige stedelijke plekken of in kunstmatige nestvoorzieningen.



foto: hakhoutwal/struweel



foto: natuurinclusieve muur. bron; Batlleiroig.com

Omlijsting - ecomuur

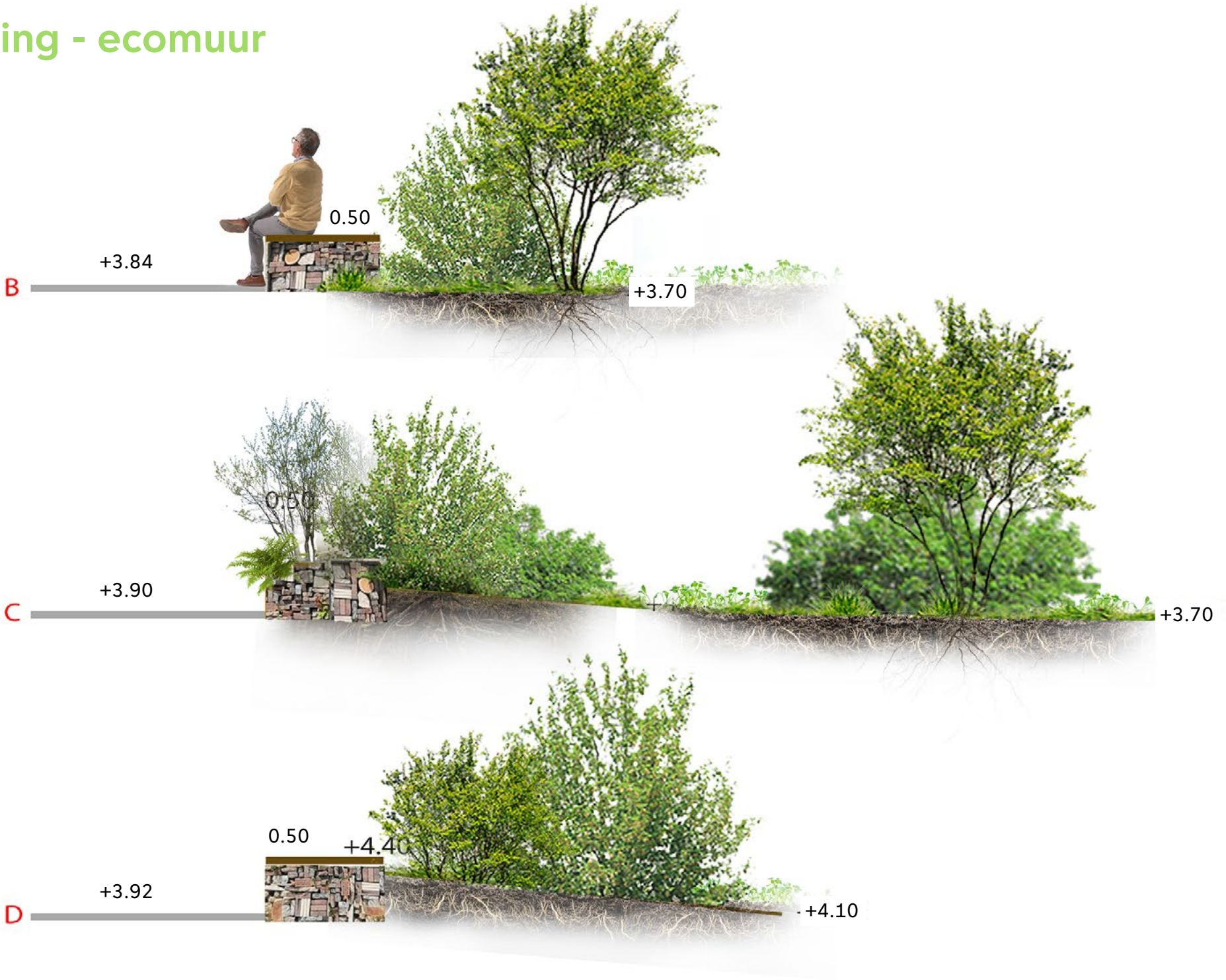

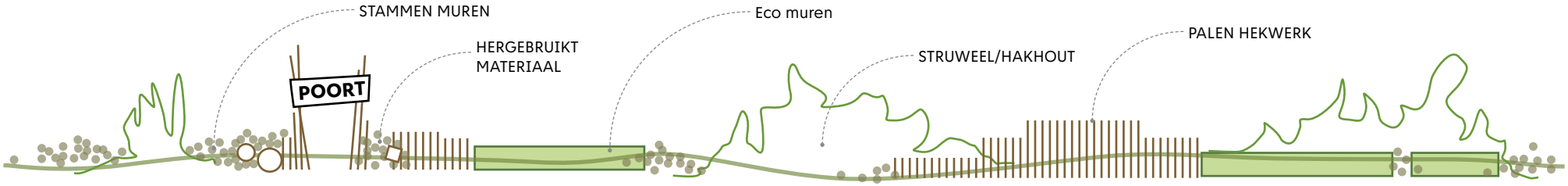

Verbijzondering van de lijst

Bij de entree's van het sportpark is ruimte om iets bijzonders te maken. De referentie hieronder laat zien hoe een mooie muur gemaakt kan worden die bestaad uit een constructief raamwerk waarbinnen natuurlijke materialen een plek krijgen. Het opvullen van de constructieve raamwerk kan met resthout uit het park en zal in samenwerking met de buurt of scholen gemaakt kunnen worden. Hierin kunnen klimplanten een plek krijgen waardoor de muur op den duur wordt opgenomen in de natuurlijke omgeving. Waar men doorzichten wil kan gekozen worden voor betonnen elementen.



foto:Wilde weelde, floriade

Poorten en palen

De entree poorten kunnen worden gemaakt robinia palen die we ook voor speeltoestellen gebruiken. Deze objecten kunnen op industrieplaten worden gefundeerd. De combinatie van palen met verschillende hoogtes kunnen worden voorzien van welkomsbord. Ook kunnen er dunne palen worden gebruikt als begrensing tussen park en sportpark.



referentie stammen/stapelmuur



referentie palen hekwerk


kleedkamers
205m2
Clubhuis VOETBAL 490m2
Entree markeringen
laag palen hekwerk 1m
Hoog palen hekwerk in combinatie met stammenmuur 1.8m

Omlijsting - entree markering



Omlijsting - entree markering parkeerterrein







Foto: Wandelaars op het centrale "puttenpad" , bron; eigen foto

Beheer van het parklandschap

Rond het sportpark wordt het landschap verrijkt met beplanting. Hier worden de randen van het sportpark ingeplant met bosgoed wat uitgroeit tot robuuste struwelen. Deze zijn qua soorten afgestemd op het landschap en vergelijkbaar met de structuren elders in het park. Er wordt in het ontwerp gebruik gemaakt van “coulissen” waarbij gericht een afwisseling ontstaat van open en dichte zones met doorzichten. Aan de randen van het sportpark zullen lichte hoogteverschillen randen aanzetten. Op locaties waar we het struweel wat willen helpen kan een verrijking van grond nodig zijn. De ingrepen in het gebied rond het sportpark zijn vergelijkbaar met de randen om het hondenuitlaatgebied op de heuvel. Het beheer valt binnen het regulieren ecologisch beheercontract en zal maatwerk vragen zoals in het gehele park van toepassing is. Hierbij is het uitgangspunt een extensieve beheervorm toe te passen. De houtige gewassen zullen per 3/5 jaar worden afgezet en het kruidenrijke landschap zal in mozaik worden gemaaid. Er wordt zoveel mogelijk gewerkt met de zadenbank uit het park zelf. Door het landschap heen loopt een meanderend halfverhard pad. Dit pad wordt aangesloten op de centrale wandelstructuur in het park die in de toekomst de verschillende parkdelen aan elkaar koppeld.


bestemmingsplangrens
sportvelden,verharding en overige objecten sportpark
Valt buiten de BOPA aanvraag
rinleiding
groenvakken sportpark
eco-muur
palen hekwerk
landschappelijke beplanting
poorten
Kleedkamers 210m2
Zuidelijk VOETBAL 6390m2
Hockey 4400m2
Noordelijk VOETBAL 6390m2
Kunstgras HOCKEY 4400m2
Kunstgras VOETBAL 6390m2
Kunstgras VOETBAL 6390m2
Kunstgras VOETBAL 6390

Demarcatie, Landschappelijke inpassing

