Gemeente Amsterdam



Ontwikkelperspectief

Landschapspark Tuinen van West 2040

Informatiebijeenkomst 26 mei 2026 18.30 – 21.00 Rijk van de Keizer

Programma Informatiebijeenkomst Rijk van de Keizer

18:30	Inloop
19:00	Welkomstwoord
19:10	Presentatie
19:30	6 Thematafels
20:20	Terugkoppeling
20:30	Borrel
21:00	Einde bijeenkomst

Over welk gebied gaat het?



775 ha
5 polders
1270 inwoners
670 volkstuinhuisjes

Waarom de groene scheg?

Tuinen van West maakt deel uit van de groene Scheg van West.

Via Spaarnwoude verbindt de groene scheg de stedelijke natuur met de duinen.

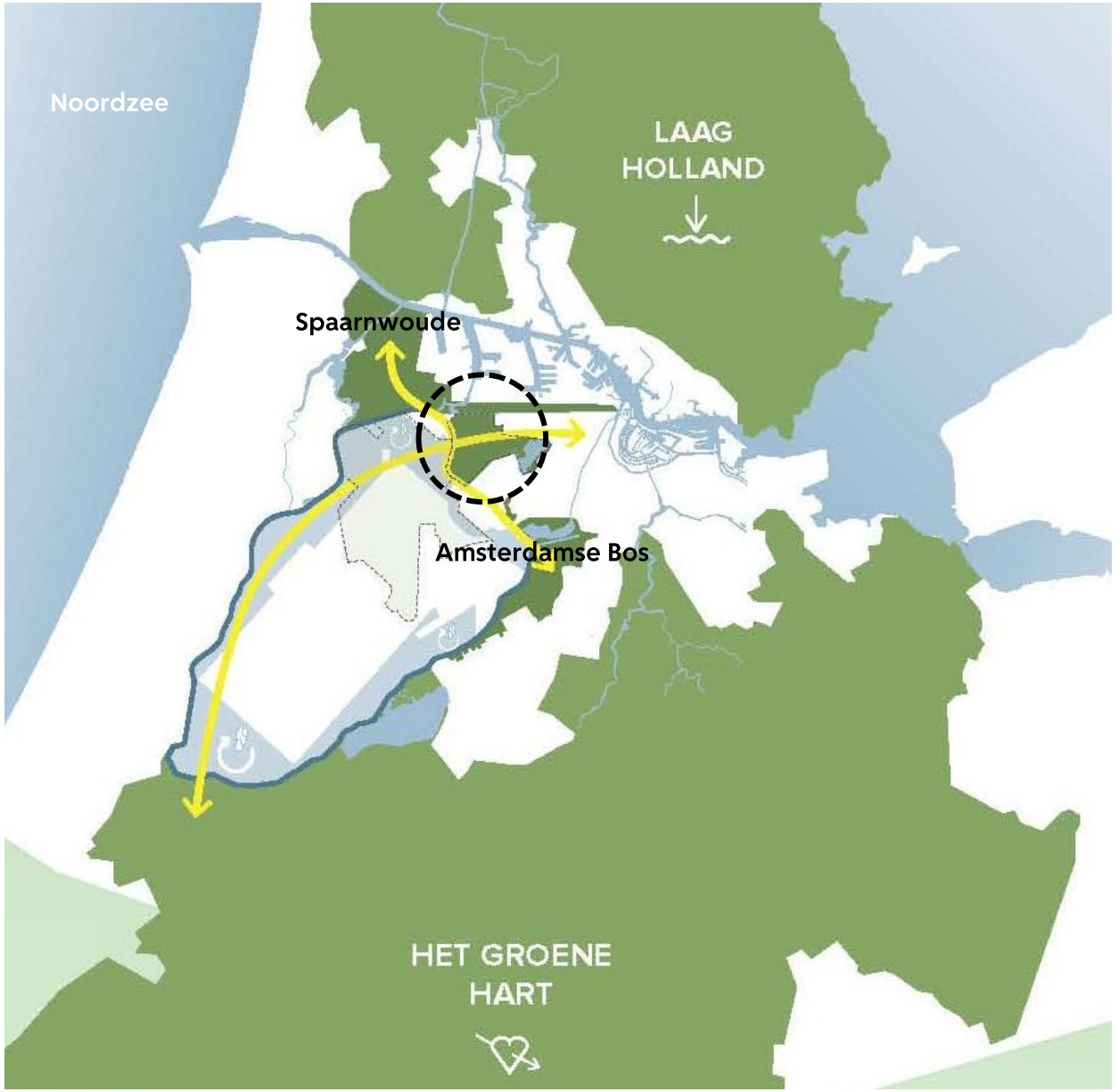

Toen:

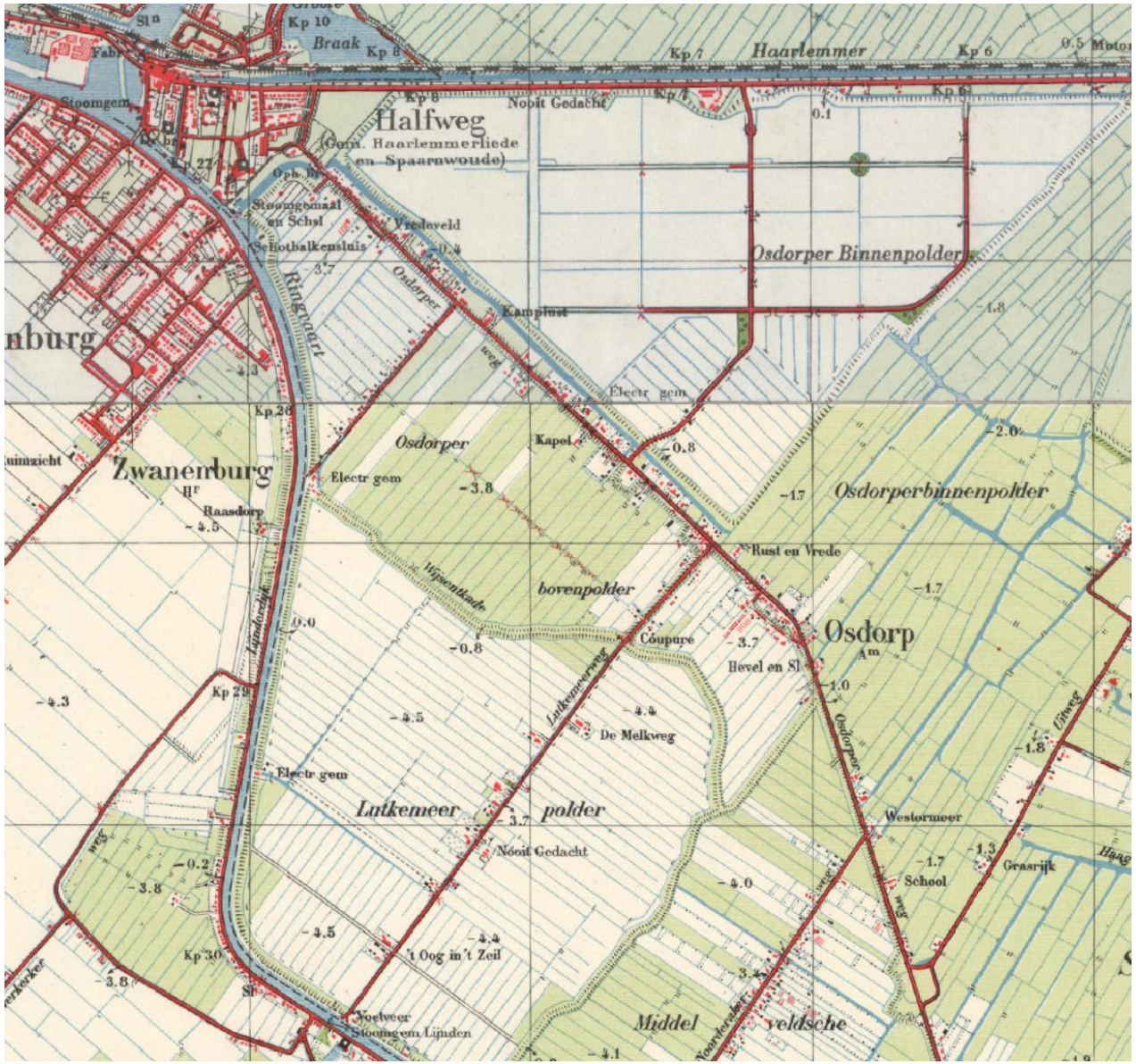





Bron: Stadsarchief

Toen: de westelijke tuinsteden 1950-1985



Ontwikkeling van kassen en tuinbouw



Aanleg sportparken, volkstuinen en Westgaarde

Bron: Stadsarchief

Toen: het ontstaan van Tuinen van West 2008-2015

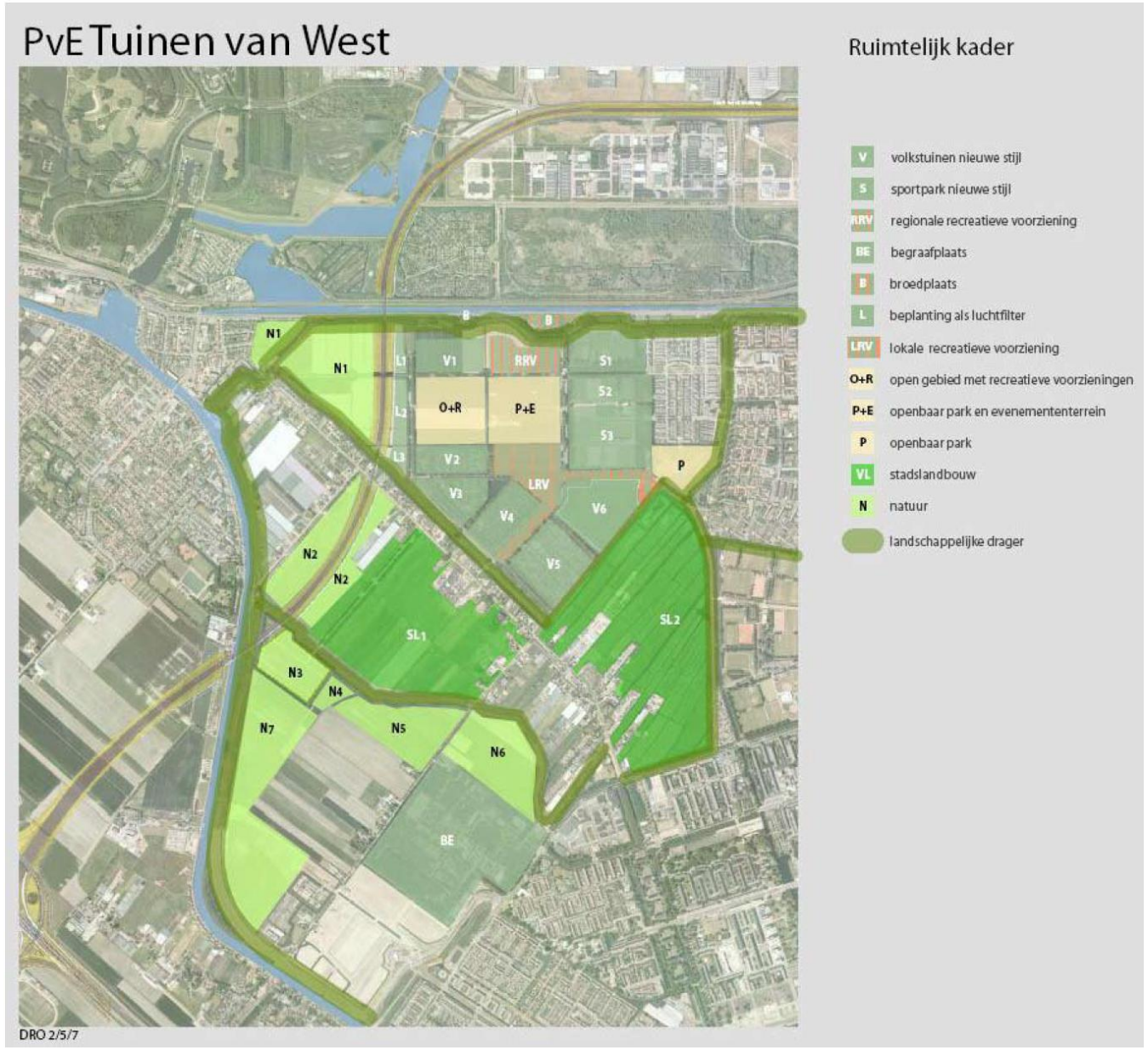



Nu: Waarom doen we dit?



Kwetsbare natuur, water en bodem



Recreatie voor (nieuwe) bewoners



Meer ruimte voor stadslandbouw



Toenemende druk op groen



Samen stad maken



Behoefte aan visie en strategie

Toekomst: Waarom een landschapspark?

De groene scheggen van Amsterdam – elk met eigen karakter

Tuinen van West

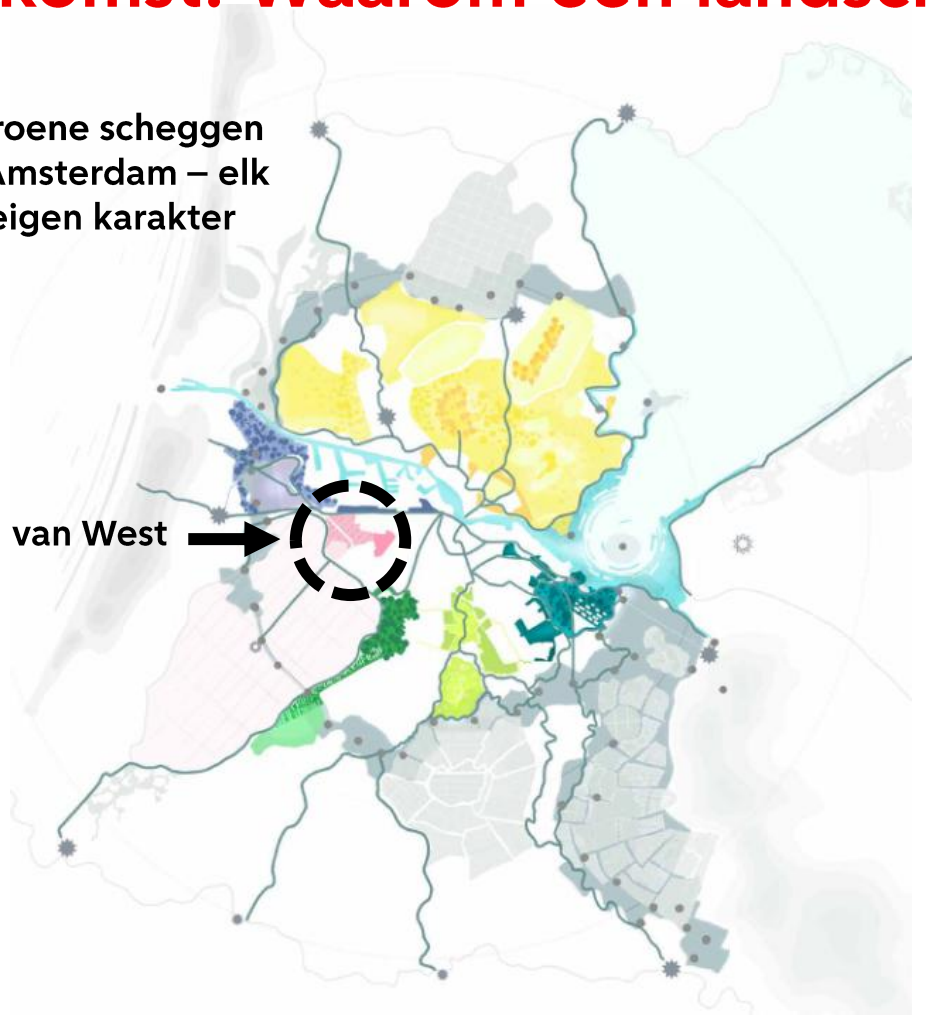



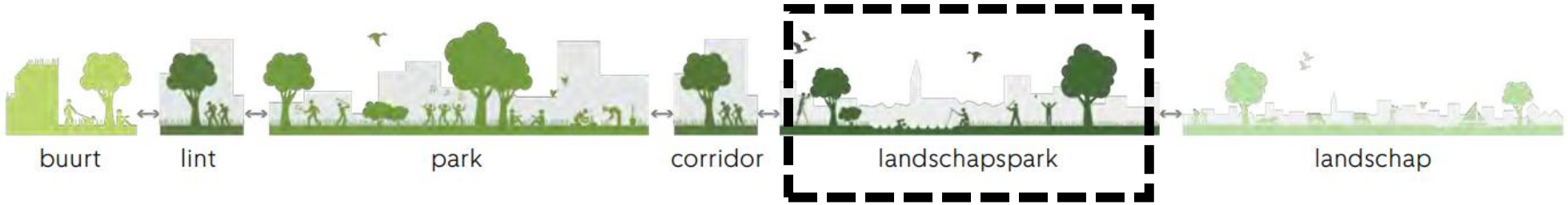

Tot nu toe buurtgesprekken op 11 locaties

Gesprekken:

1. Fruittuin van West
2. Boerderij de Boterbloem
3. Sportpark de Eendracht
4. Markt Lambertus Zijlplein
5. Park Lutkemeer
6. Dorpshuis Zwanenburg
7. Dijkgraafplein
8. Kruispunt Osdorperweg en Lutkemeerweg
9. Kruispunt Park de Kuil en Nico Broekhuysenweg
10. Volkstuinpark de Eendracht
11. Speeltuin van West



Tot nu toe buurtgesprekken op 11 locaties

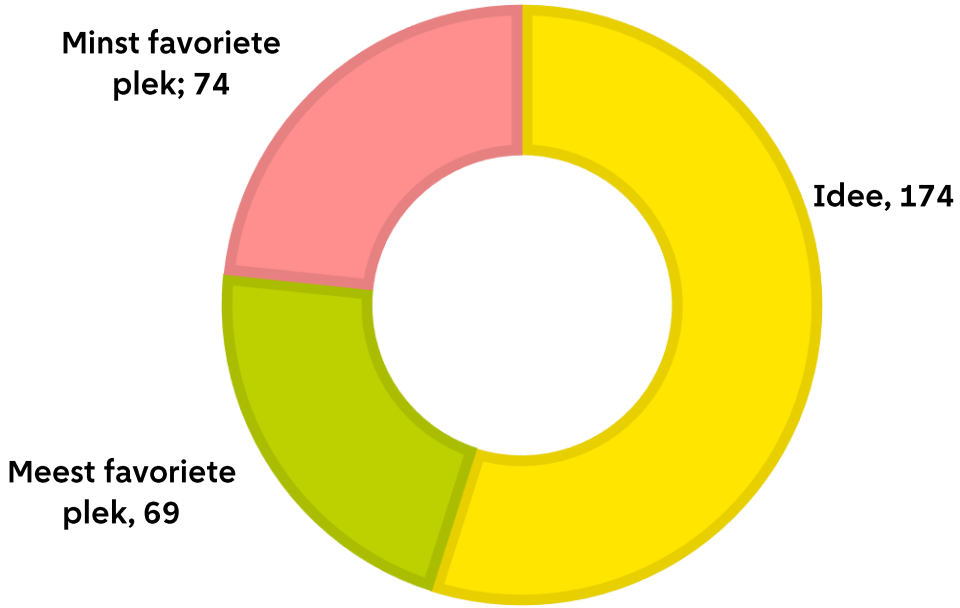













- 318 ideeën, zorgen en waarderingen verzameld
- Veel respondenten, goede sfeer en open gesprekken
- Enquête 220 keer ingevuld en nog open t/m 31 mei

Waar gaat het vanavond over?

Zaal 1

Tafel 1
Bewoners en ondernemers in het gebied

Tafel 2
Stadslandbouw en ondernemerschap

Zaal 2

Tafel 3
Water en bodem

Tafel 4
Natuur, landschap, ecologie, onderhoud

Tafel 5
Recreatie, spelen, sporten, sociale veiligheid

Tafel 6
Bereikbaarheid, verkeersveiligheid

Tafel 1 Bewoners en ondernemers in het gebied

Benaming Tuinen van West, verkeersveiligheid Osdorperweg, zwerfafval, sociale onveiligheid. Meer aandacht voor verschillende woonvormen en sociale cohesie.

Uit buurtgesprekken

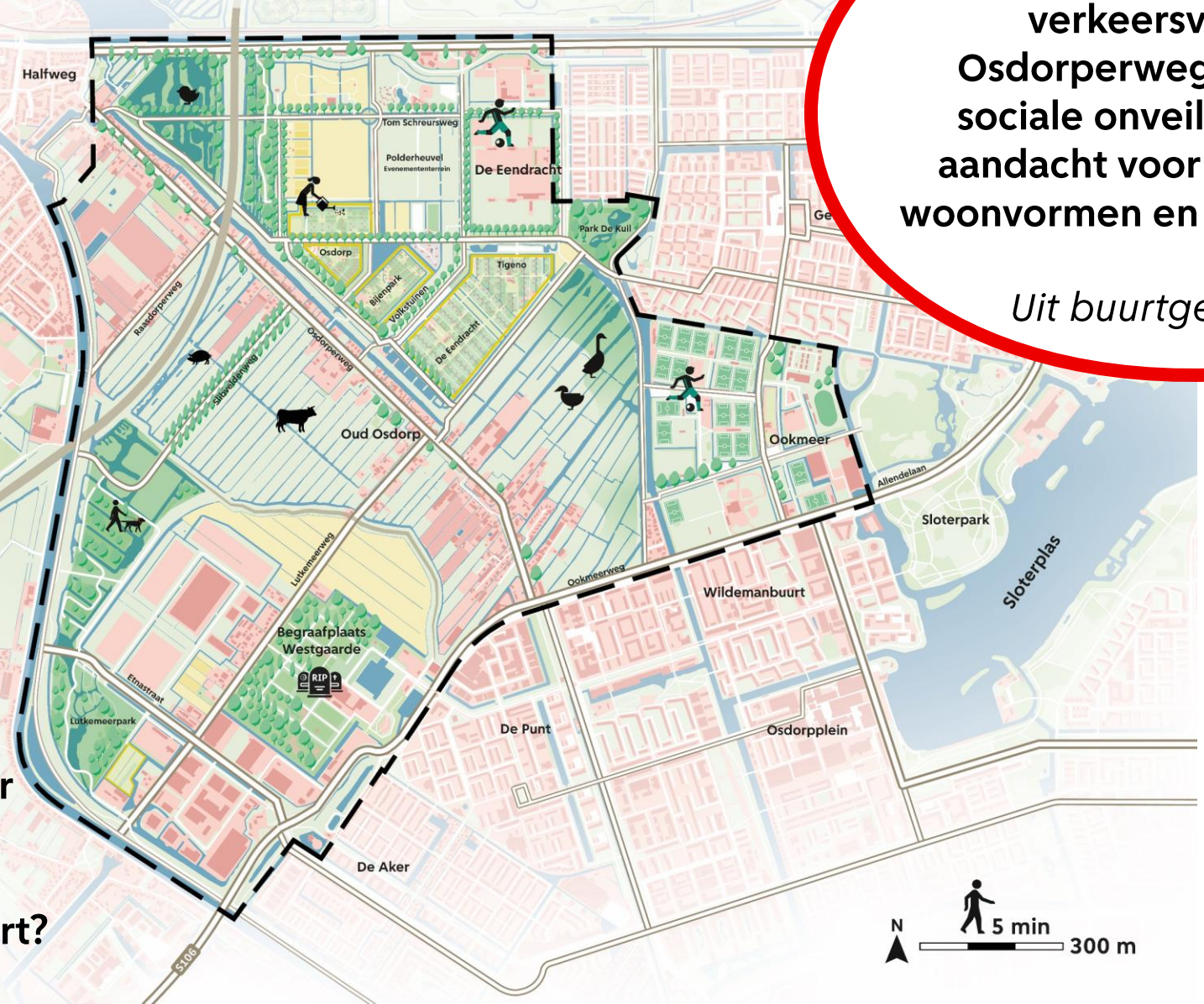

Vraag voor vandaag:

Welke zorgen heeft u over de ontwikkeling van het landschapspark? Welke kansen ziet u voor de buurt?

Tafel 2 Stadslandbouw & ondernemerschap

Vraag voor vandaag:

Welke kansen ziet u voor lokale ondernemers en stadslandbouw in het park?

Welke activiteiten of initiatieven zouden volgens u echt waarde toevoegen aan het park?

Meer betaalbare plekken om (tropisch) fruit en groente te kweken of (ver)kopen. Kansen voor circulaire bouwmaterialen. Ruimte bieden voor kennisontwikkeling en innovatie.

Uit buurtgesprekken



Tafel 3 Water

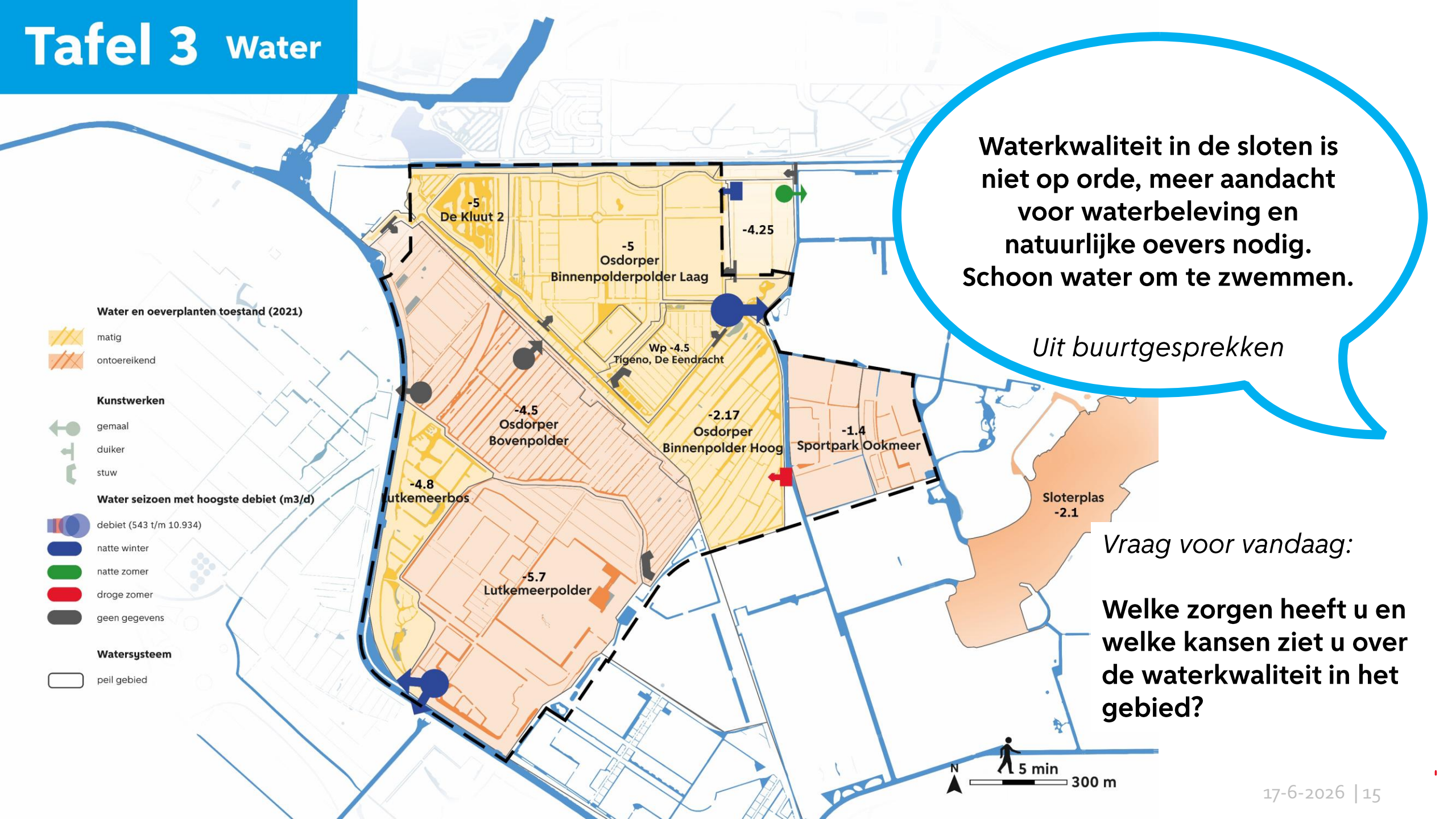

Waterkwaliteit in de sloten is niet op orde, meer aandacht voor waterbeleving en natuurlijke oevers nodig. Schoon water om te zwemmen.

Uit buurtgesprekken

Vraag voor vandaag:

Welke zorgen heeft u en welke kansen ziet u over de waterkwaliteit in het gebied?

Tafel 3 Bodem

Vraag voor vandaag:

Welke zorgen heeft u en welke kansen ziet u over de bodemkwaliteit in het gebied?

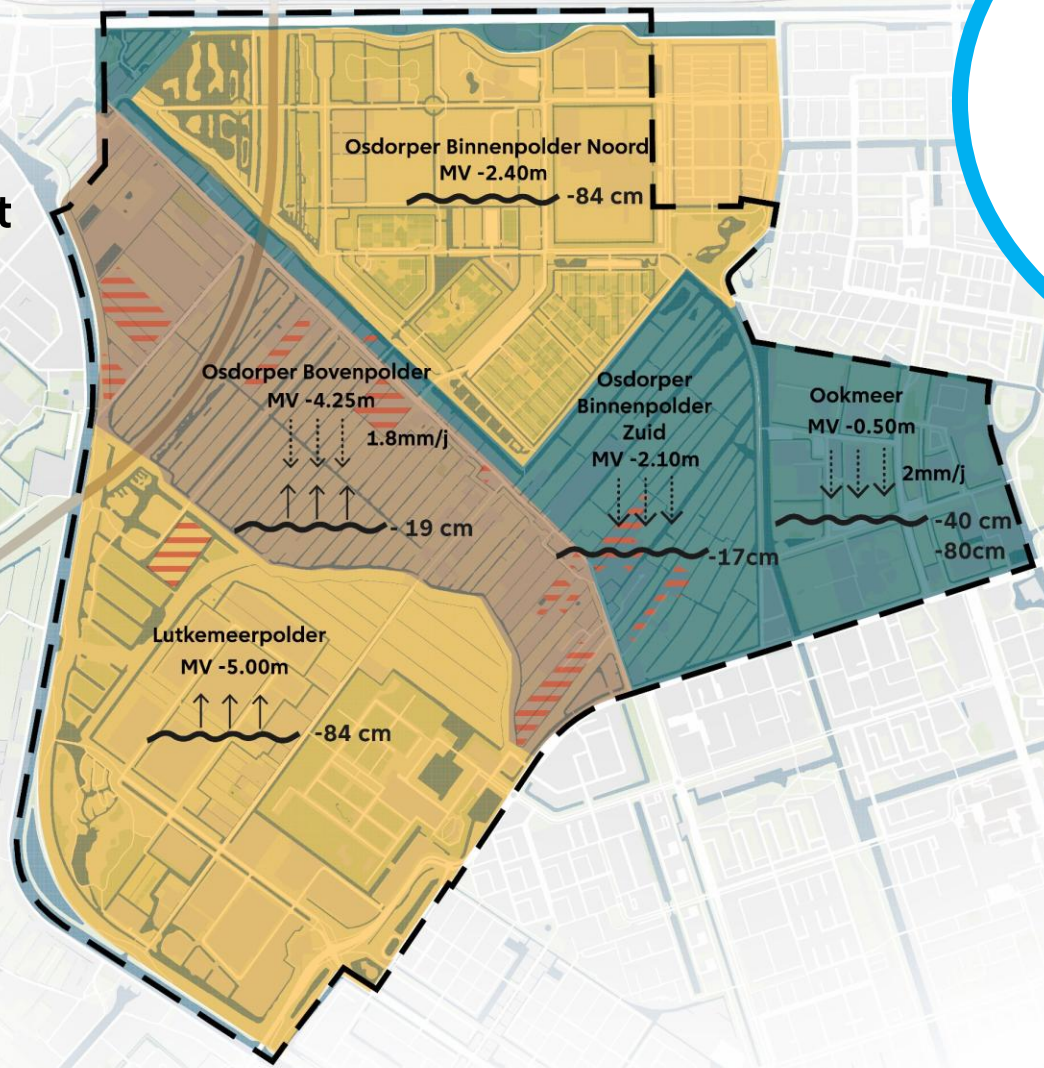

Vruchtbare zeeklei behouden voor stadslandbouw

Uit buurtgesprekken

Tafel 4 Natuur en ecologie



Natuurgebieden en vogelkijkplekken worden gewaardeerd om hun rust, maar afval en slecht beheer worden vaak genoemd als probleem.

Uit buurtgesprekken

Vraag voor vandaag:

Wat voor type natuur vindt u prettig?

Waar ziet u kansen voor natuurontwikkeling?

Tafel 4 Landschap en onderhoud

Vraag voor vandaag:

Welk deel van het gebied wil je behouden en welk juist vernieuwen?

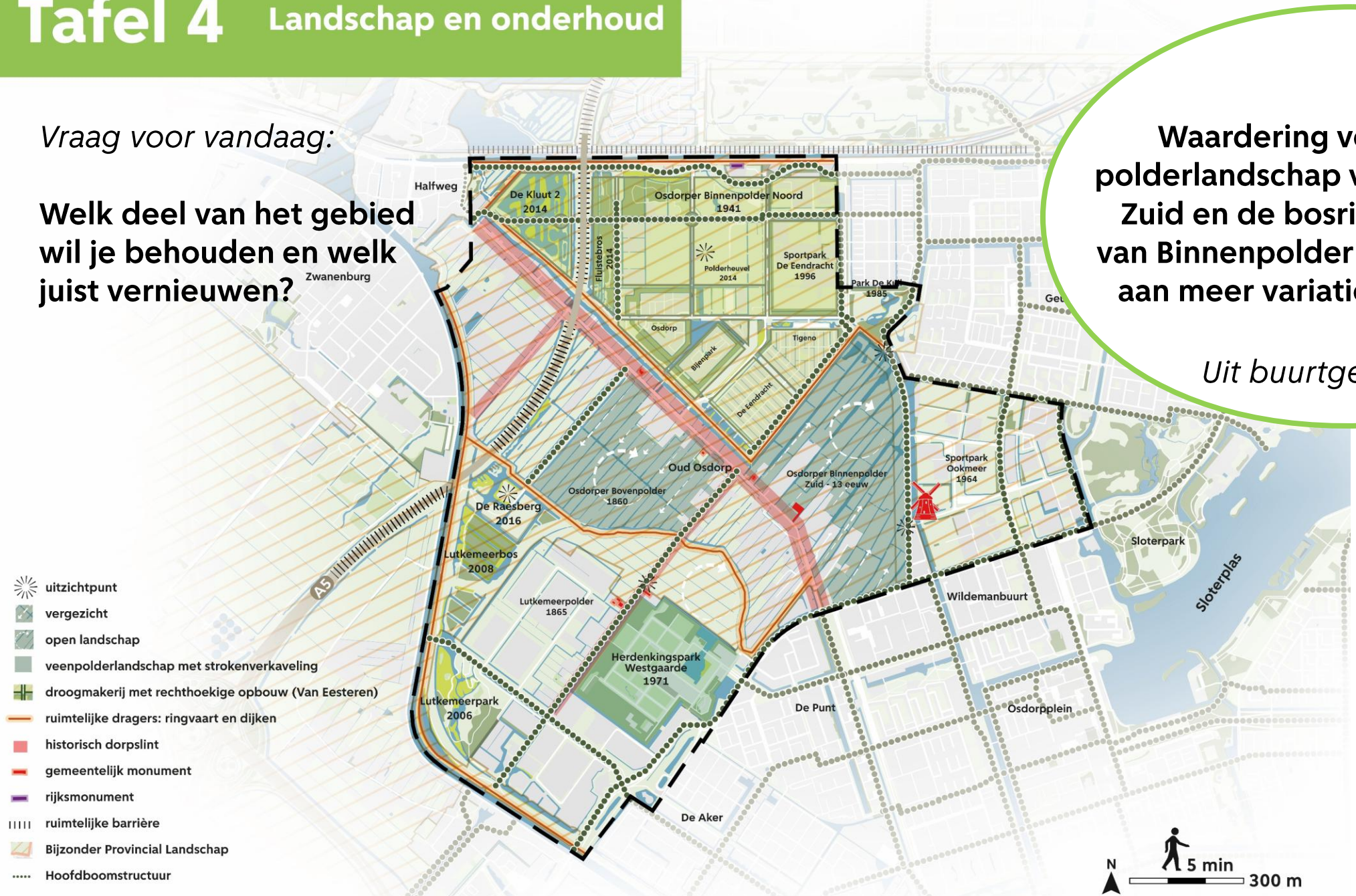

Waardering voor het open polderlandschap van Binnenpolder Zuid en de bosrijke rustplekken van Binnenpolder Noord. Behoefte aan meer variatie en bebossing.

Uit buurtgesprekken

Tafel 5 Sport, recreatie & sociale veiligheid

Vraag voor vandaag:

Wat zou u graag willen beleven, gebruiken of bijdragen in dit park?

Behoefte aan plekken voor kinderen om te spelen, meer struinpaden en fietspaden door de polders, zorgen over sociale veiligheid in Etnastraat, Polderheuvel, Fluisterbos en langs de Ma Braunpad. Betere verlichting.

Uit buurtgesprekken



- speelplek
- horeca
- logies
- bankje
- vogel uitkijkplaats
- BBQ vrijplek
- BBQ verbod
- losloopgebieden honden
- verbodsgebieden honden
- sportveld
- volkstuin
- voetpad
- plek wordt als onveilig ervaren (bron: buurtgesprekken)

Tafel 6 Bereikbaarheid & verkeersveiligheid

Vraag voor vandaag:

Hoe zou u de bereikbaarheid van het gebied willen verbeteren?

Welke plekken zijn verkeersonveilig?



**Osdorperweg: onveilig, overbelast met sluipverkeer. Probleem met parkeren bij evenementen.
Te hard rijden, slechte aanbod OV.
Behoefte aan nieuwe fietsbrug. Te weinig wandelpaden.**

Uit buurtgesprekken

Thematafels

Zaal 1

Tafel 1
Bewoners en ondernemers in het gebied

Tafel 2
Stadslandbouw en ondernemerschap

Zaal 2

Tafel 3
Water en bodem

Tafel 4
Natuur, landschap, ecologie, onderhoud

Tafel 5
Recreatie, spelen, sporten, sociale veiligheid

Tafel 6
Bereikbaarheid, verkeersveiligheid



2e helft juni

Verslag participatie Fase 1e

Verkrijgbaar via de mailinglijst en online



Zomer

Opstellen 4 scenario's

Op de basis van inbreng van de bewoners, ondernemers, bezoekers en stakeholders



Najaar 2026

2e fase participatie

Wij vragen uw advies om scenario's te verbeteren



Eind 2026

Besluitvorming

College van Burgemeester en Wethouders neemt een besluit of we doorgaan met de ontwikkeling



Ontwerp



2031-2040

Realisatie

Gemeente Amsterdam



Ontwikkelperspectief

Landschapspark Tuinen van West 2040

Informatiebijeenkomst 26 mei 2026 18.30 – 21.00 Rijk van de Keizer