Grauwe abeel 490635

Algemene gegevens

Boomnummer:	490635
Stadsdeel:	West
Straat:	Admiraal De Ruijterweg
Huisnummer:	
Eigenaar:	Gemeente Amsterdam
Beheerder	V&OR



Boomgegevens

Boomsoort:	Populus canescens
Boomsoort NL:	Grauwe abeel
Plantjaar:	1965
Boomtype:	Niet vrij uitgroeiende boom
Plantverband:	Groep
Kroondiameter	10 - 15 m
Stamomtrek:	376 cm
Conditie:	Voldoende
Toekomstverwachting:	>15 jaar

Overige gegevens

Beleidsstatus

Beschermwaarde:	Beeldbepalende waarde
Status:	Beschermwaardige houtopstand
Advies status:	Beschermwaardige houtopstand
Besluit status:	
Datum besluit:	
Besluitnummer:	

Locatiekaartje

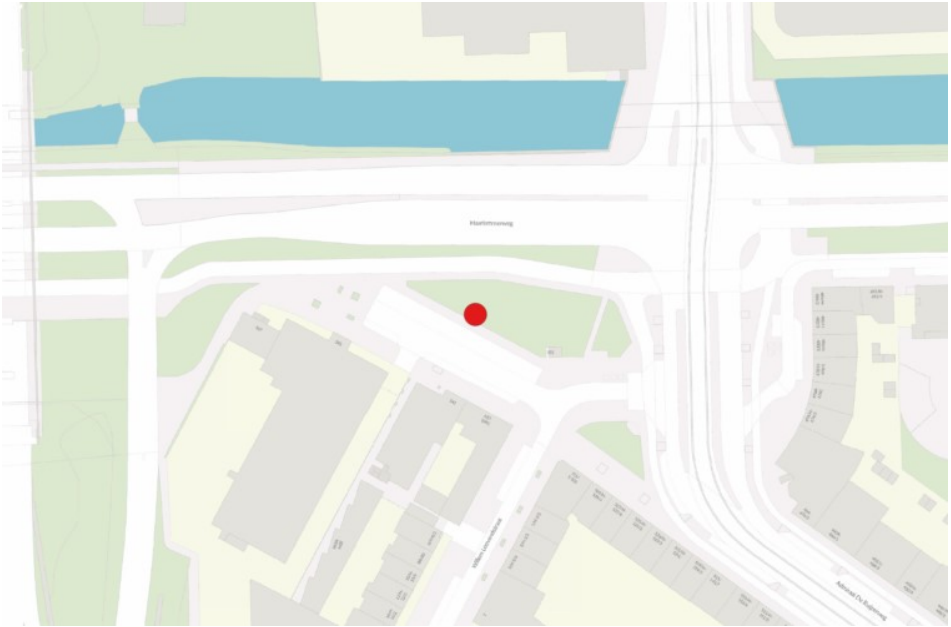

Grauwe abeel 490636

Algemene gegevens

Boomnummer:	490636
Stadsdeel:	West
Straat:	Admiraal De Ruijterweg
Huisnummer:	
Eigenaar:	Gemeente Amsterdam
Beheerder	V&OR



Boomgegevens

Boomsoort:	Populus canescens
Boomsoort NL:	Grauwe abeel
Plantjaar:	1965
Boomtype:	Niet vrij uitgroeiende boom
Plantverband:	Groep
Kroondiameter	10 - 15 m
Stamomtrek:	294 cm
Conditie:	Voldoende
Toekomstverwachting:	>15 jaar

Overige gegevens

Beleidsstatus

Beschermwaarde:	Beeldbepalende waarde
Status:	Beschermwaardige houtopstand
Advies status:	Beschermwaardige houtopstand
Besluit status:	
Datum besluit:	
Besluitnummer:	

Locatiekaartje

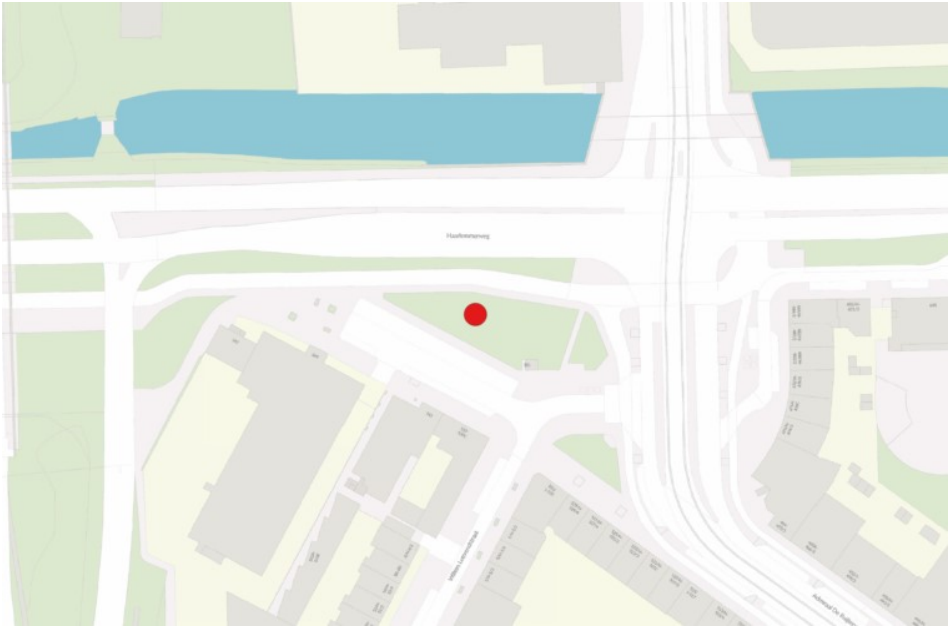

Grauwe abeel 490637

Algemene gegevens

Boomnummer:	490637
Stadsdeel:	West
Straat:	Admiraal De Ruijterweg
Huisnummer:	
Eigenaar:	Gemeente Amsterdam
Beheerder	V&OR



Boomgegevens

Boomsoort:	Populus canescens
Boomsoort NL:	Grauwe abeel
Plantjaar:	1965
Boomtype:	Niet vrij uitgroeiende boom
Plantverband:	Groep
Kroondiameter	10 - 15 m
Stamomtrek:	294 cm
Conditie:	Voldoende
Toekomstverwachting:	>15 jaar

Overige gegevens

Beleidsstatus

Beschermwaarde:	Beeldbepalende waarde
Status:	Beschermwaardige houtopstand
Advies status:	Beschermwaardige houtopstand
Besluit status:	
Datum besluit:	
Besluitnummer:	

Locatiekaartje

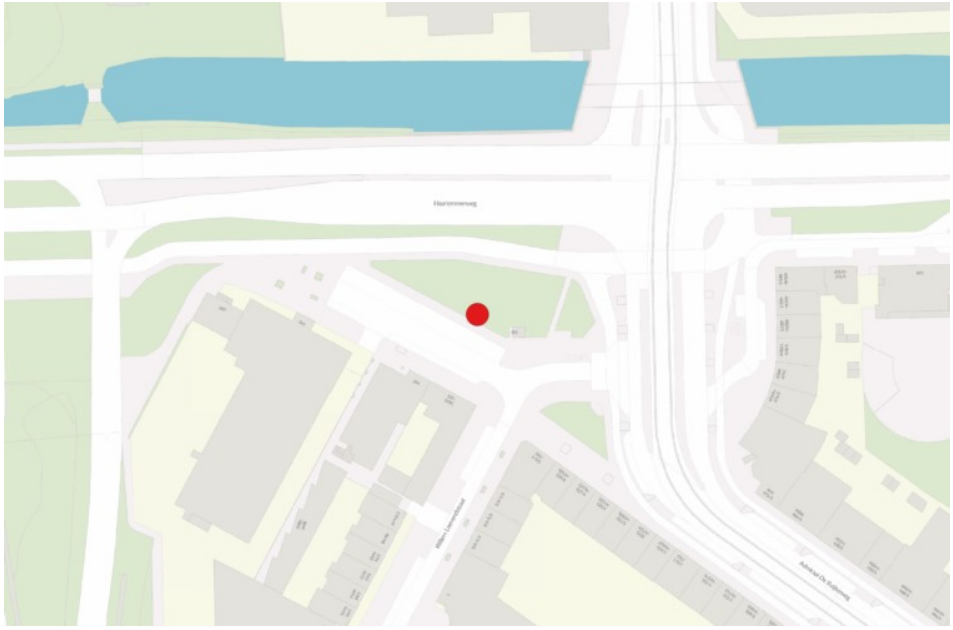

Monumentaaliep 493857

Algemene gegevens

Boomnummer:	493857
Stadsdeel:	West
Straat:	Admiraal De Ruijterweg
Huisnummer:	
Eigenaar:	Gemeente Amsterdam
Beheerder	V&OR



Boomgegevens

Boomsoort:	Ulmus minor 'Sarniensis'
Boomsoort NL:	Monumentaaliep
Plantjaar:	1950
Boomtype:	Niet vrij uitgroeiende boom
Plantverband:	Rij
Kroondiameter	5 - 10 m
Stamomtrek:	194
Conditie:	Onvoldoende
Toekomstverwachting:	10 tot 15 jaar

Overige gegevens

Beleidsstatus

Beschermwaarde:	Beeldbepalende waarde
Status:	Beschermwaardige houtopstand
Advies status:	Beschermwaardige houtopstand
Besluit status:	
Datum besluit:	
Besluitnummer:	

Locatiekaartje

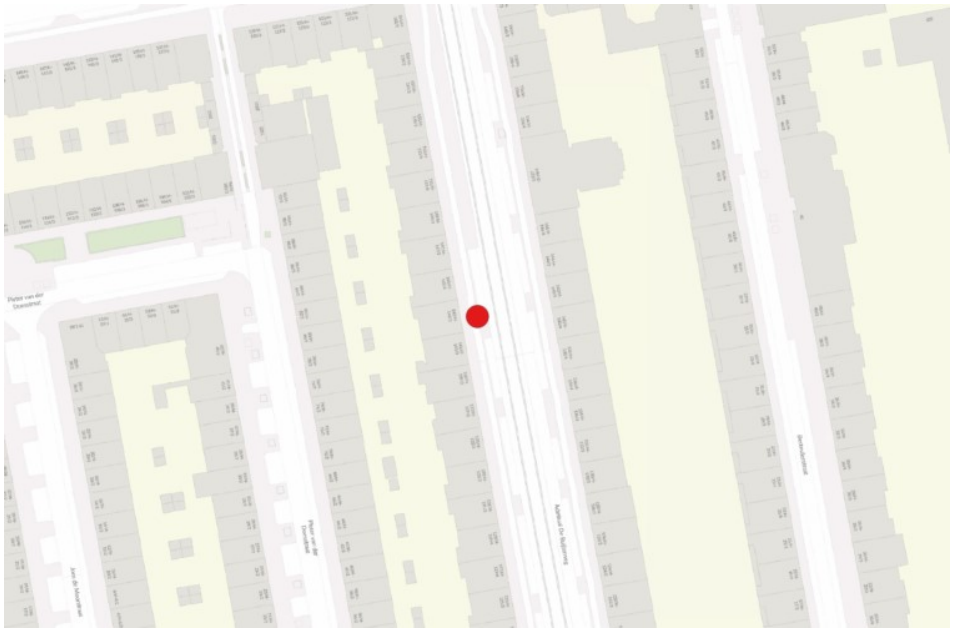

Monumentaaliep 493859

Algemene gegevens

Boomnummer:	493859
Stadsdeel:	West
Straat:	Admiraal De Ruijterweg
Huisnummer:	
Eigenaar:	Gemeente Amsterdam
Beheerder	V&OR



Boomgegevens

Boomsoort:	Ulmus minor 'Sarniensis'
Boomsoort NL:	Monumentaaliep
Plantjaar:	1950
Boomtype:	Niet vrij uitgroeiende boom
Plantverband:	Rij
Kroondiameter	5 - 10 m
Stamomtrek:	187
Conditie:	Onvoldoende
Toekomstverwachting:	10 tot 15 jaar

Overige gegevens

Beleidsstatus

Beschermwaarde:	Beeldbepalende waarde
Status:	Beschermwaardige houtopstand
Advies status:	Beschermwaardige houtopstand
Besluit status:	
Datum besluit:	
Besluitnummer:	

Locatiekaartje

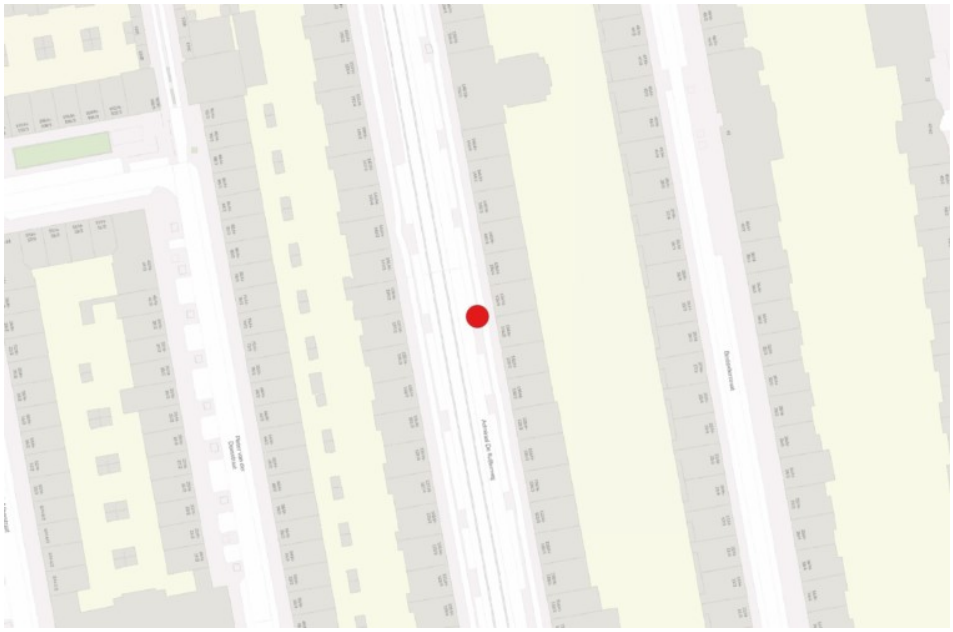

Monumentaaliep 493862

Algemene gegevens

Boomnummer:	493862
Stadsdeel:	West
Straat:	Admiraal De Ruijterweg
Huisnummer:	
Eigenaar:	Gemeente Amsterdam
Beheerder	V&OR



Boomgegevens

Boomsoort:	Ulmus minor 'Sarniensis'
Boomsoort NL:	Monumentaaliep
Plantjaar:	1950
Boomtype:	Niet vrij uitgroeiende boom
Plantverband:	Rij
Kroondiameter	5 - 10 m
Stamomtrek:	187
Conditie:	Onvoldoende
Toekomstverwachting:	10 tot 15 jaar

Overige gegevens

Beleidsstatus

Beschermwaarde:	Beeldbepalende waarde
Status:	Beschermwaardige houtopstand
Advies status:	Beschermwaardige houtopstand
Besluit status:	
Datum besluit:	
Besluitnummer:	

Locatiekaartje

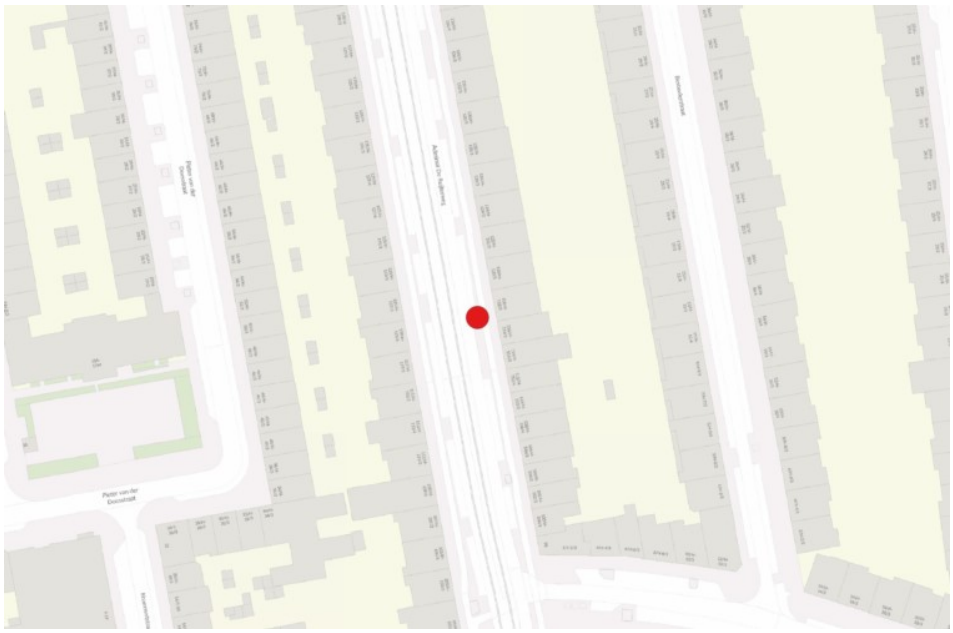

Gewone plataan 493864

Algemene gegevens

Boomnummer:	493864
Stadsdeel:	West
Straat:	Admiraal De Ruijterweg
Huisnummer:	
Eigenaar:	Gemeente Amsterdam
Beheerder	V&OR



Boomgegevens

Boomsoort:	Platanus hispanica
Boomsoort NL:	Gewone plataan
Plantjaar:	1925
Boomtype:	Niet vrij uitgroeiende boom
Plantverband:	Rij
Kroondiameter	20 - 25 m
Stamomtrek:	319
Conditie:	Voldoende
Toekomstverwachting:	>15 jaar

Overige gegevens

Beleidsstatus

Beschermwaarde:	Beeldbepalende waarde
Status:	Beschermwaardige houtopstand
Advies status:	Beschermwaardige houtopstand
Besluit status:	
Datum besluit:	
Besluitnummer:	

Locatiekaartje



Canadese populier 494744

Algemene gegevens

Boomnummer:	494744
Stadsdeel:	West
Straat:	Admiraal De Ruijterweg
Huisnummer:	
Eigenaar:	Gemeente Amsterdam
Beheerder	V&OR



Boomgegevens

Boomsoort:	Populus canadensis
Boomsoort NL:	Canadese populier
Plantjaar:	1960
Boomtype:	Niet vrij uitgroeiende boom
Plantverband:	Solitair
Kroondiameter	15 - 20 m
Stamomtrek:	420
Conditie:	Voldoende
Toekomstverwachting:	>15 jaar

Overige gegevens

Beleidsstatus

Beschermwaarde:	Beeldbepalende waarde
Status:	Beschermwaardige houtopstand
Advies status:	Beschermwaardige houtopstand
Besluit status:	
Datum besluit:	
Besluitnummer:	

Locatiekaartje

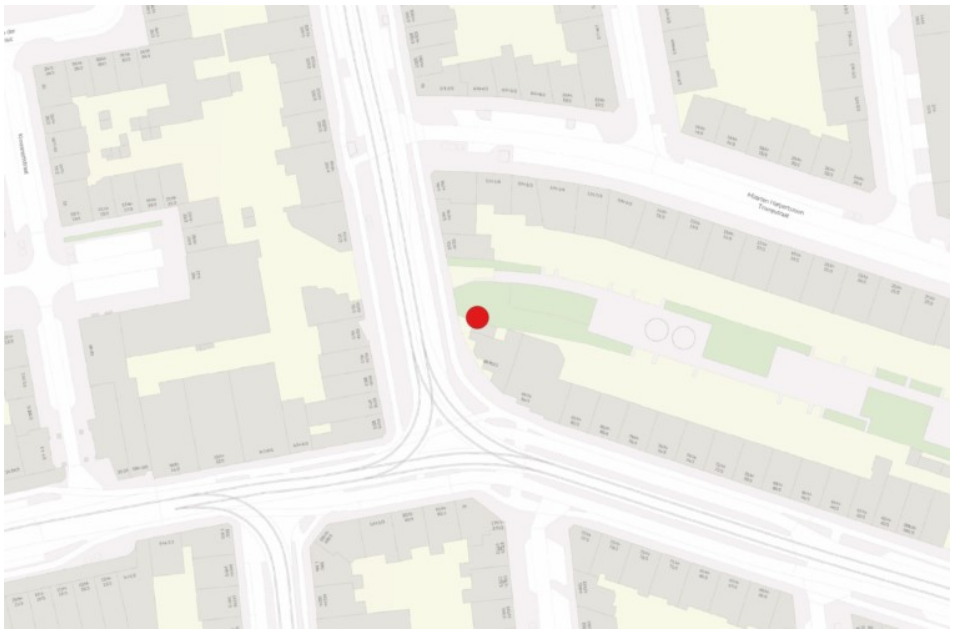

Canadese populier 494297

Algemene gegevens

Boomnummer:	494297
Stadsdeel:	West
Straat:	Admiraal Helfrichstraat
Huisnummer:	
Eigenaar:	Gemeente Amsterdam
Beheerder	V&OR



Boomgegevens

Boomsoort:	Populus canadensis
Boomsoort NL:	Canadese populier
Plantjaar:	1960
Boomtype:	Niet vrij uitgroeiende boom
Plantverband:	Rij
Kroondiameter	15 - 20 m
Stamomtrek:	361
Conditie:	Voldoende
Toekomstverwachting:	>15 jaar

Overige gegevens

Beleidsstatus

Beschermwaarde:	Beeldbepalende waarde
Status:	Beschermwaardige houtopstand
Advies status:	Beschermwaardige houtopstand
Besluit status:	
Datum besluit:	
Besluitnummer:	

Locatiekaartje

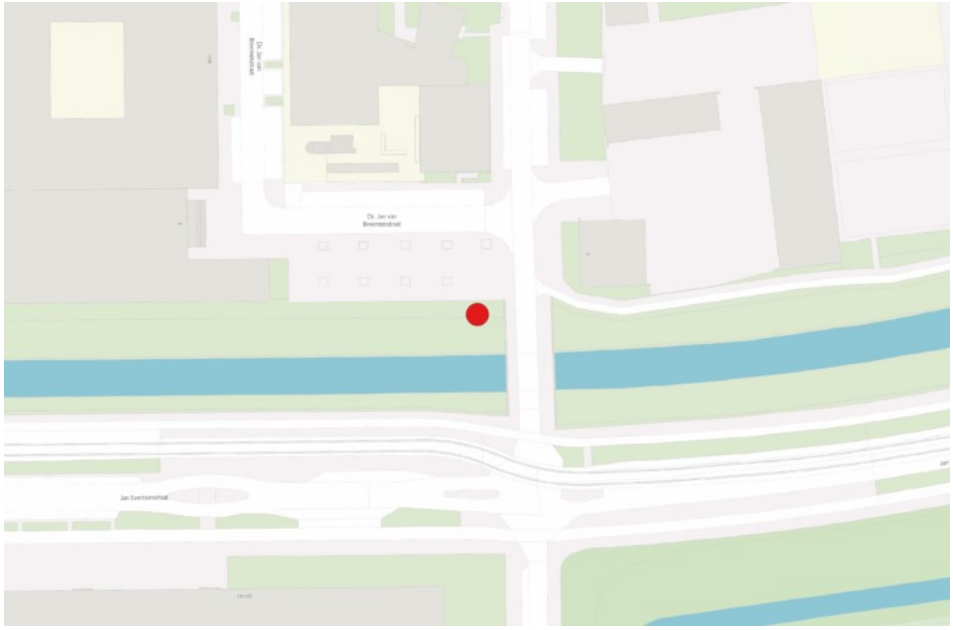

Italiaanse populier 493980

Algemene gegevens

Boomnummer:	493980
Stadsdeel:	West
Straat:	Admiralengracht
Huisnummer:	
Eigenaar:	Gemeente Amsterdam
Beheerder	V&OR



Boomgegevens

Boomsoort:	Populus nigra 'Italica'
Boomsoort NL:	Italiaanse populier
Plantjaar:	1970
Boomtype:	Niet vrij uitgroeiende boom
Plantverband:	Rij
Kroondiameter	5 - 10 m
Stamomtrek:	277
Conditie:	Voldoende
Toekomstverwachting:	>15 jaar

Overige gegevens

Beleidsstatus

Beschermwaarde:	Beeldbepalende waarde
Status:	Beschermwaardige houtopstand
Advies status:	Beschermwaardige houtopstand
Besluit status:	
Datum besluit:	
Besluitnummer:	

Locatiekaartje

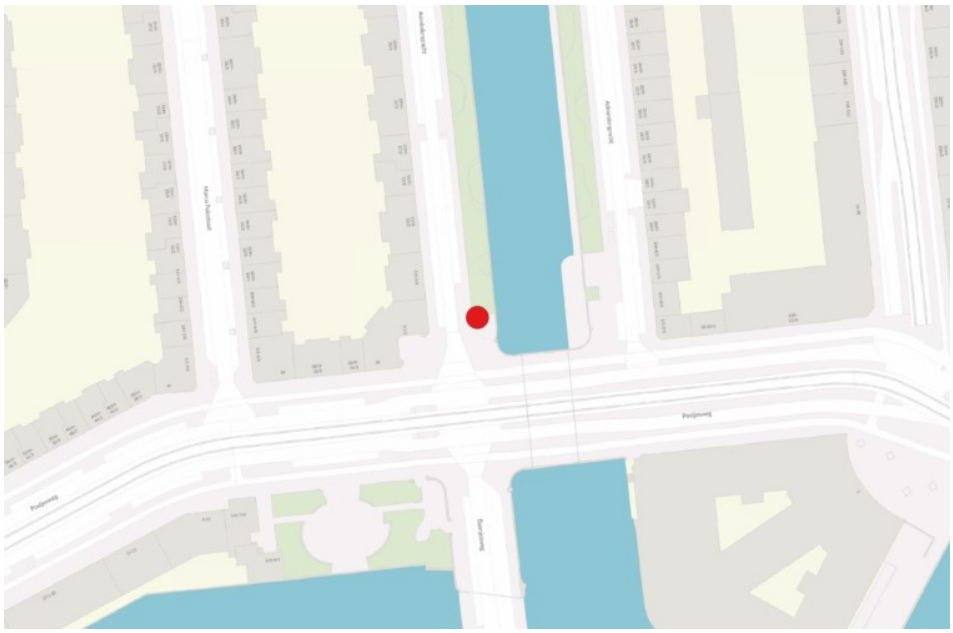

Italiaanse populier 510831

Algemene gegevens

Boomnummer:	510831
Stadsdeel:	West
Straat:	Admiralengracht
Huisnummer:	
Eigenaar:	Gemeente Amsterdam
Beheerder	V&OR



Boomgegevens

Boomsoort:	Populus nigra 'Italica'
Boomsoort NL:	Italiaanse populier
Plantjaar:	1970
Boomtype:	Niet vrij uitgroeiende boom
Plantverband:	Rij
Kroondiameter	5 - 10 m
Stamomtrek:	316
Conditie:	Voldoende
Toekomstverwachting:	>15 jaar

Overige gegevens

Beleidsstatus

Beschermwaarde:	Beeldbepalende waarde
Status:	Beschermwaardige houtopstand
Advies status:	Beschermwaardige houtopstand
Besluit status:	
Datum besluit:	
Besluitnummer:	

Locatiekaartje

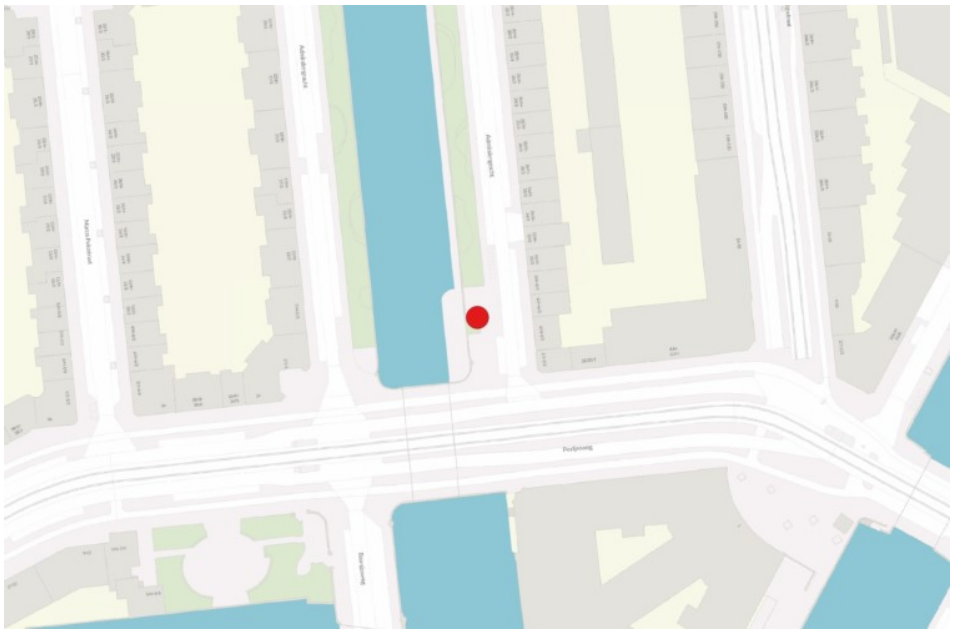

Monumentaal-iep 496692

Algemene gegevens

Boomnummer:	496692
Stadsdeel:	West
Straat:	Aert van Nesstraat
Huisnummer:	
Eigenaar:	Gemeente Amsterdam
Beheerder	V&OR



Boomgegevens

Boomsoort:	Ulmus minor `Sarniensis`
Boomsoort NL:	Monumentaal-iep
Plantjaar:	1937
Boomtype:	Niet vrij uitgroeiende boom
Plantverband:	Groep
Kroondiameter	10 - 15 m
Stamomtrek:	Circa 260 cm
Conditie:	Voldoende
Toekomstverwachting:	>15 jaar

Overige gegevens

Beleidsstatus

Beschermwaarde:	Beeldbepalende waarde, Cultuurhistorische waarde
Status:	Beschermwaardige houtopstand
Advies status:	Beschermwaardige houtopstand
Besluit status:	
Datum besluit:	
Besluitnummer:	

Locatiekaartje

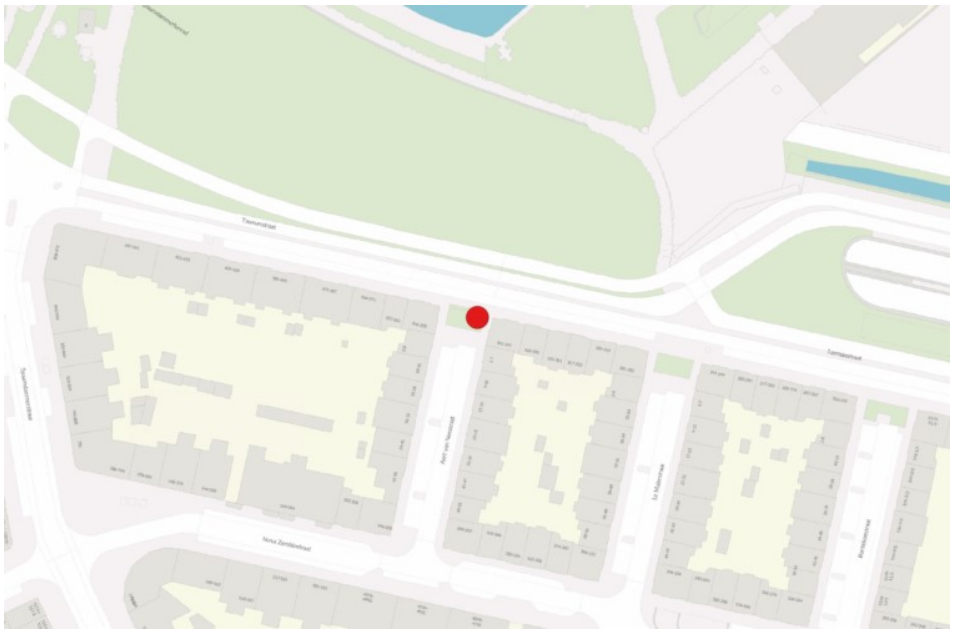

Monumentaal-iep 496693

Algemene gegevens

Boomnummer:	496693
Stadsdeel:	West
Straat:	Aert van Nesstraat
Huisnummer:	
Eigenaar:	Gemeente Amsterdam
Beheerder	V&OR



Boomgegevens

Boomsoort:	Ulmus minor `Sarniensis`
Boomsoort NL:	Monumentaal-iep
Plantjaar:	1937
Boomtype:	Niet vrij uitgroeiende boom
Plantverband:	Groep
Kroondiameter	10 - 15 m
Stamomtrek:	Circa 260 cm
Conditie:	Voldoende
Toekomstverwachting:	>15 jaar

Overige gegevens

Beleidsstatus

Beschermwaarde:	Beeldbepalende waarde, Cultuurhistorische waarde
Status:	Beschermwaardige houtopstand
Advies status:	Beschermwaardige houtopstand
Besluit status:	
Datum besluit:	
Besluitnummer:	

Locatiekaartje

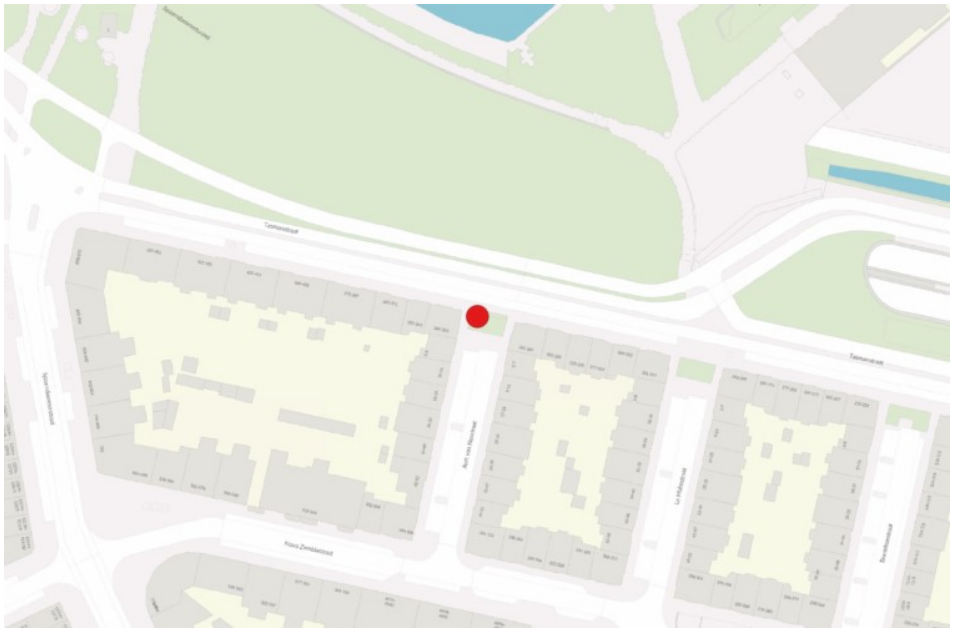

Hollandse iep 505865

Algemene gegevens

Boomnummer:	505865
Stadsdeel:	West
Straat:	Amaliastraat
Huisnummer:	
Eigenaar:	Gemeente Amsterdam
Beheerder	V&OR



Boomgegevens

Boomsoort:	Ulmus hollandica
Boomsoort NL:	Hollandse iep
Plantjaar:	1949
Boomtype:	Niet vrij uitgroeiende boom
Plantverband:	Solitair
Kroondiameter	15 - 20 m
Stamomtrek:	Circa 350 cm
Conditie:	Voldoende
Toekomstverwachting:	>15 jaar

Overige gegevens

Beleidsstatus

Beschermwaarde:	Beeldbepalende waarde
Status:	Beschermwaardige houtopstand
Advies status:	Beschermwaardige houtopstand
Besluit status:	
Datum besluit:	
Besluitnummer:	

Locatiekaartje

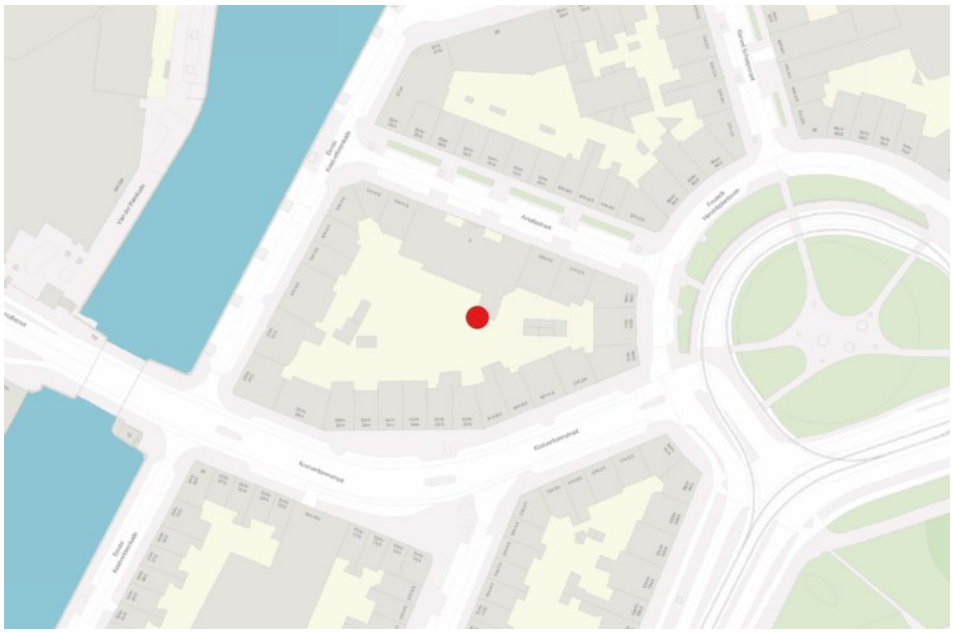

Witte paardenkastanje 494008

Algemene gegevens

Boomnummer:	494008
Stadsdeel:	West
Straat:	Antillenstraat
Huisnummer:	
Eigenaar:	Gemeente Amsterdam
Beheerder	V&OR



Boomgegevens

Boomsoort:	Aesculus hippocastanum
Boomsoort NL:	Witte paardenkastanje
Plantjaar:	1956
Boomtype:	Niet vrij uitgroeiende boom
Plantverband:	Rij
Kroondiameter	10 - 15 m
Stamomtrek:	195
Conditie:	Voldoende
Toekomstverwachting:	>15 jaar

Overige gegevens

Beleidsstatus

Beschermwaarde:	Beeldbepalende waarde
Status:	Beschermwaardige houtopstand
Advies status:	Beschermwaardige houtopstand
Besluit status:	
Datum besluit:	
Besluitnummer:	

Locatiekaartje

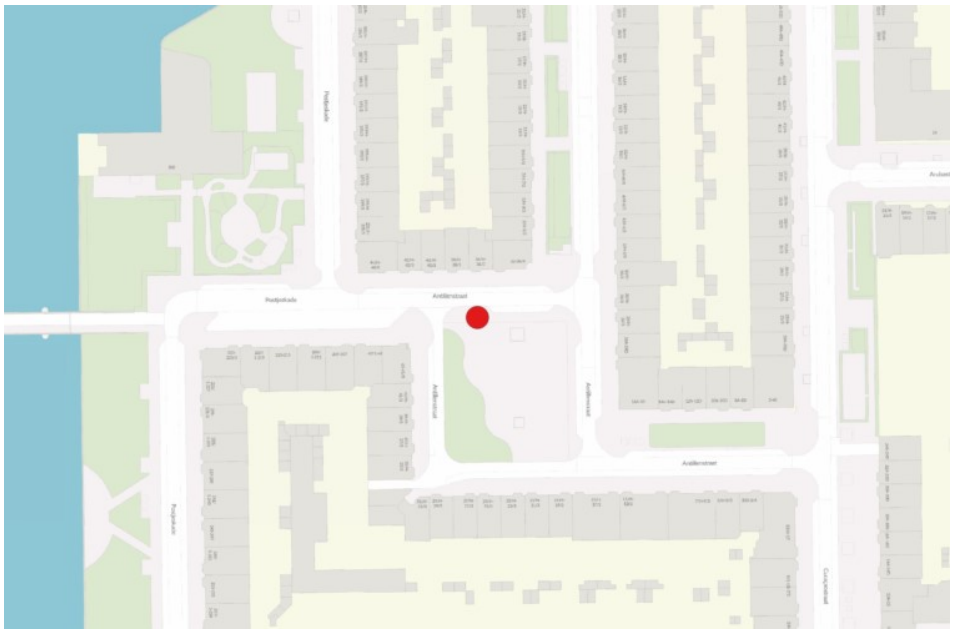

Dubbelbloemige paardenkastanje 494009

Algemene gegevens

Boomnummer:	494009
Stadsdeel:	West
Straat:	Antillenstraat
Huisnummer:	
Eigenaar:	Gemeente Amsterdam
Beheerder	V&OR



Boomgegevens

Boomsoort:	Aesculus hippocastanum 'Baumannii'
Boomsoort NL:	Dubbelbloemige paardenkastanje
Plantjaar:	1956
Boomtype:	Niet vrij uitgroeiende boom
Plantverband:	Rij
Kroondiameter	10 - 15 m
Stamomtrek:	204
Conditie:	Voldoende
Toekomstverwachting:	>15 jaar

Overige gegevens

Beleidsstatus

Beschermwaarde:	Beeldbepalende waarde
Status:	Beschermwaardige houtopstand
Advies status:	Beschermwaardige houtopstand
Besluit status:	
Datum besluit:	
Besluitnummer:	

Locatiekaartje

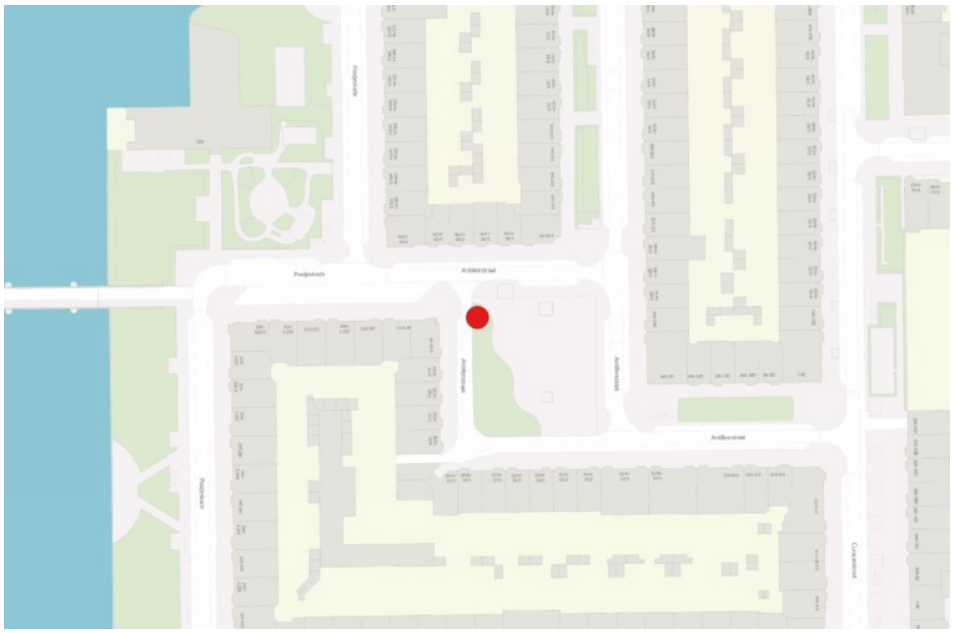

Dubbelbloemige paardenkastanje 494010

Algemene gegevens

Boomnummer:	494010
Stadsdeel:	West
Straat:	Antillenstraat
Huisnummer:	
Eigenaar:	Gemeente Amsterdam
Beheerder	V&OR



Boomgegevens

Boomsoort:	Aesculus hippocastanum 'Baumannii'
Boomsoort NL:	Dubbelbloemige paardenkastanje
Plantjaar:	1956
Boomtype:	Niet vrij uitgroeiende boom
Plantverband:	Rij
Kroondiameter	10 - 15 m
Stamomtrek:	196
Conditie:	Voldoende
Toekomstverwachting:	>15 jaar

Overige gegevens

Beleidsstatus

Beschermwaarde:	Beeldbepalende waarde
Status:	Beschermwaardige houtopstand
Advies status:	Beschermwaardige houtopstand
Besluit status:	
Datum besluit:	
Besluitnummer:	

Locatiekaartje

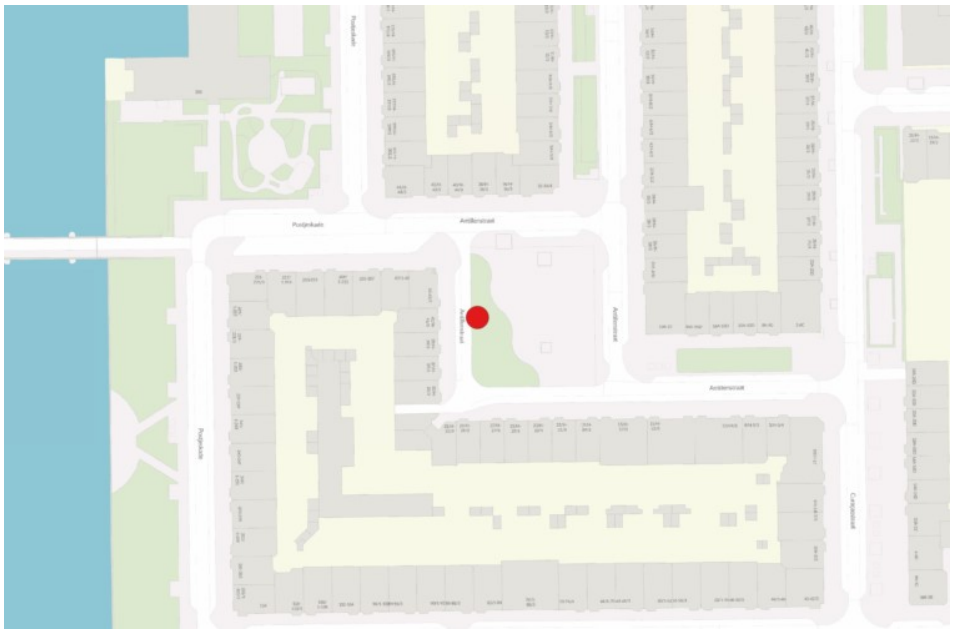

Dubbelbloemige paardenkastanje 494011

Algemene gegevens

Boomnummer:	494011
Stadsdeel:	West
Straat:	Antillenstraat
Huisnummer:	
Eigenaar:	Gemeente Amsterdam
Beheerder	V&OR



Boomgegevens

Boomsoort:	Aesculus hippocastanum 'Baumannii'
Boomsoort NL:	Dubbelbloemige paardenkastanje
Plantjaar:	1956
Boomtype:	Niet vrij uitgroeiende boom
Plantverband:	
Kroondiameter	10 - 15 m
Stamomtrek:	198
Conditie:	Voldoende
Toekomstverwachting:	>15 jaar

Overige gegevens

Beleidsstatus

Beschermwaarde:	Beeldbepalende waarde
Status:	Beschermwaardige houtopstand
Advies status:	Beschermwaardige houtopstand
Besluit status:	
Datum besluit:	
Besluitnummer:	

Locatiekaartje

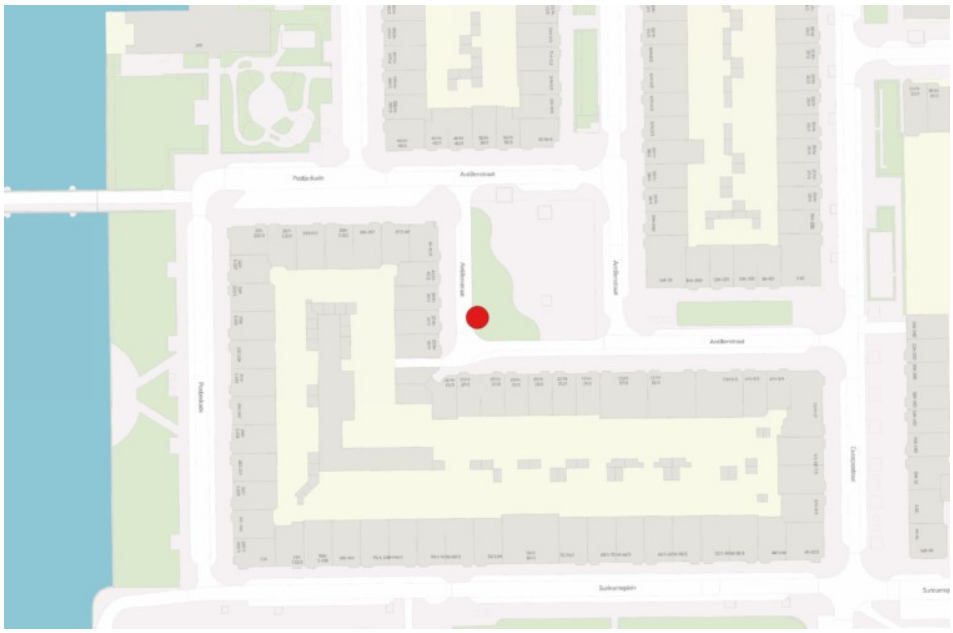

Witte paardenkastanje 494012

Algemene gegevens

Boomnummer:	494012
Stadsdeel:	West
Straat:	Antillenstraat
Huisnummer:	
Eigenaar:	Gemeente Amsterdam
Beheerder	V&OR



Boomgegevens

Boomsoort:	Aesculus hippocastanum
Boomsoort NL:	Witte paardenkastanje
Plantjaar:	1956
Boomtype:	Niet vrij uitgroeiende boom
Plantverband:	Rij
Kroondiameter	10 - 15 m
Stamomtrek:	191
Conditie:	Voldoende
Toekomstverwachting:	>15 jaar

Overige gegevens

Beleidsstatus

Beschermwaarde:	Beeldbepalende waarde
Status:	Beschermwaardige houtopstand
Advies status:	Beschermwaardige houtopstand
Besluit status:	
Datum besluit:	
Besluitnummer:	

Locatiekaartje

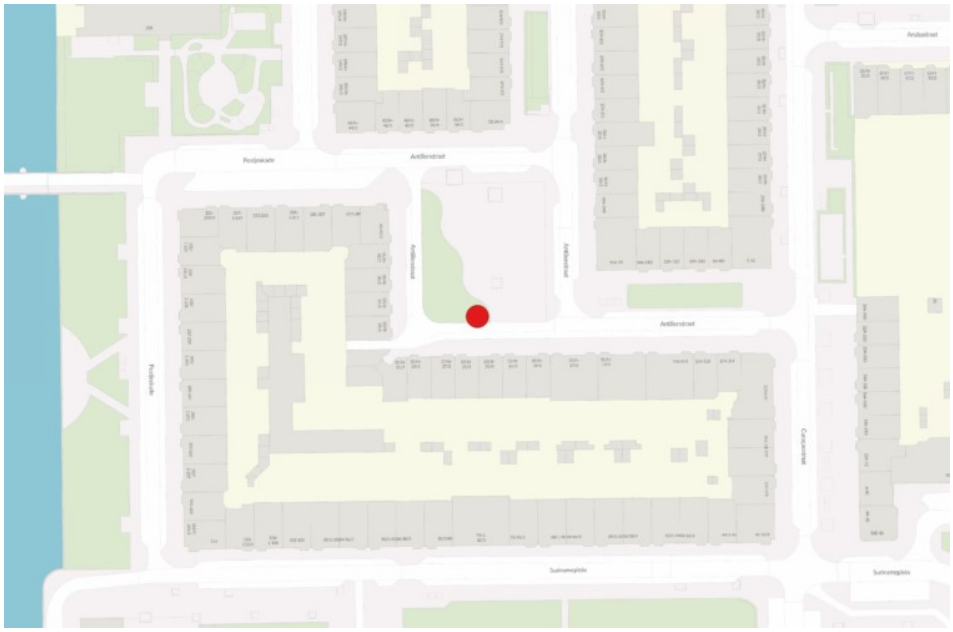

Gewone vleugelnoot 503924

Algemene gegevens

Boomnummer:	503924
Stadsdeel:	West
Straat:	Arie Biemondstraat
Huisnummer:	
Eigenaar:	Gemeente Amsterdam
Beheerder	V&OR



Boomgegevens

Boomsoort:	Pterocarya fraxinifolia
Boomsoort NL:	Gewone vleugelnoot
Plantjaar:	1986
Boomtype:	Niet vrij uitgroeiende boom
Plantverband:	Solitair
Kroondiameter	15 - 20 m
Stamomtrek:	195
Conditie:	Voldoende
Toekomstverwachting:	>15 jaar

Overige gegevens

Beleidsstatus

Beschermwaarde:	Beeldbepalende waarde
Status:	Beschermwaardige houtopstand
Advies status:	Beschermwaardige houtopstand
Besluit status:	
Datum besluit:	
Besluitnummer:	

Locatiekaartje

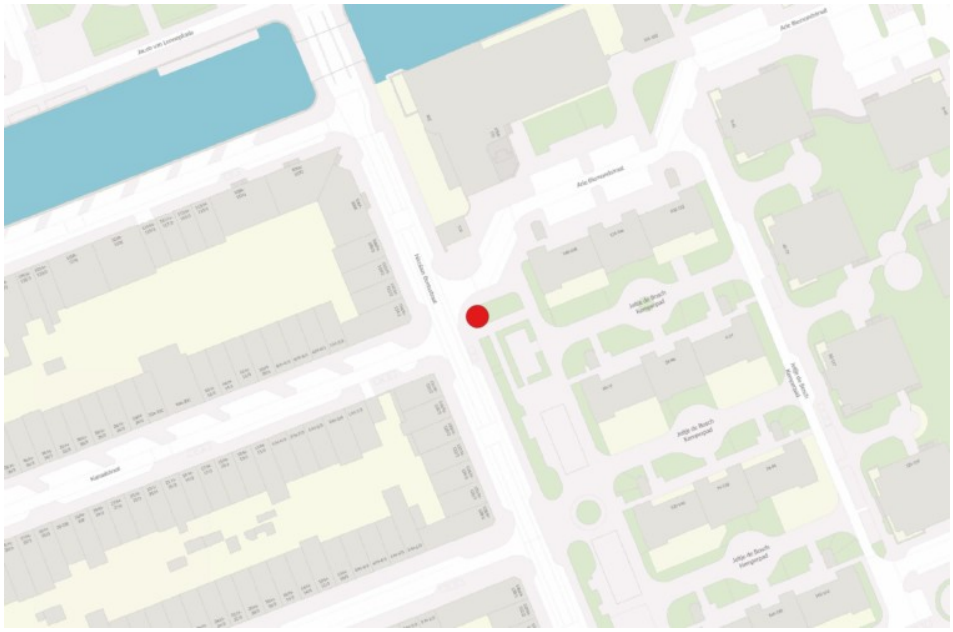

Robinia (cultuurvarieteit) 494025

Algemene gegevens

Boomnummer:	494025
Stadsdeel:	West
Straat:	Arubastraat
Huisnummer:	
Eigenaar:	Gemeente Amsterdam
Beheerder	V&OR



Boomgegevens

Boomsoort:	Robinia pseudoacacia `Bessoniana`
Boomsoort NL:	Robinia (cultuurvarieteit)
Plantjaar:	1956
Boomtype:	Niet vrij uitgroeiende boom
Plantverband:	Rij
Kroondiameter	5 - 10 m
Stamomtrek:	237
Conditie:	Onvoldoende
Toekomstverwachting:	>15 jaar

Overige gegevens

Beleidsstatus

Beschermwaarde:	Beeldbepalende waarde
Status:	Beschermwaardige houtopstand
Advies status:	Beschermwaardige houtopstand
Besluit status:	
Datum besluit:	
Besluitnummer:	

Locatiekaartje

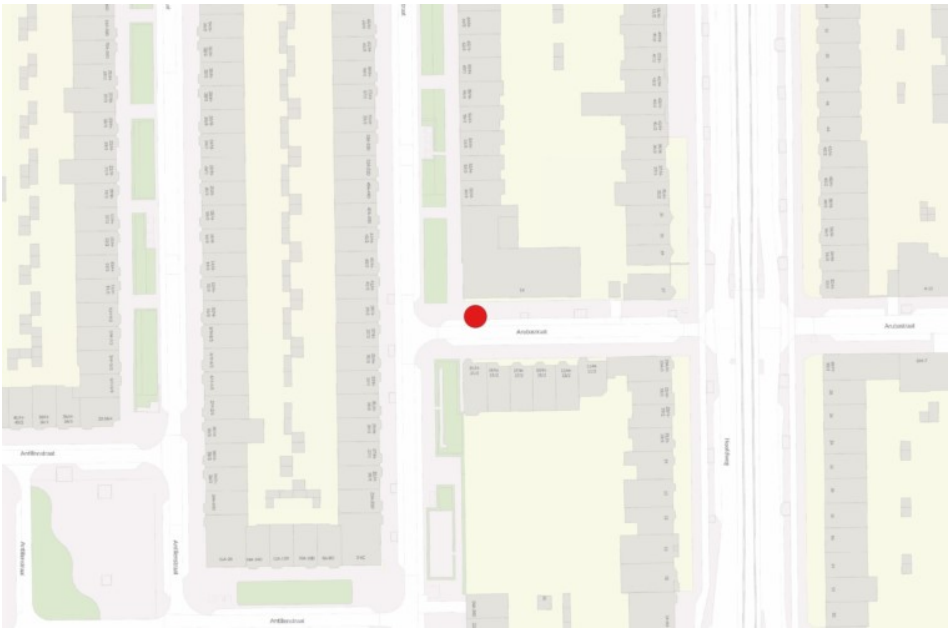

Robinia (cultuurvarieteit) 494026

Algemene gegevens

Boomnummer:	494026
Stadsdeel:	West
Straat:	Arubastraat
Huisnummer:	
Eigenaar:	Gemeente Amsterdam
Beheerder	V&OR



Boomgegevens

Boomsoort:	Robinia pseudoacacia `Bessoniana`
Boomsoort NL:	Robinia (cultuurvarieteit)
Plantjaar:	1975
Boomtype:	Niet vrij uitgroeiende boom
Plantverband:	Rij
Kroondiameter	5 - 10 m
Stamomtrek:	129
Conditie:	Onvoldoende
Toekomstverwachting:	>15 jaar

Overige gegevens

Beleidsstatus

Beschermwaarde:	Beeldbepalende waarde
Status:	Beschermwaardige houtopstand
Advies status:	Beschermwaardige houtopstand
Besluit status:	
Datum besluit:	
Besluitnummer:	

Locatiekaartje

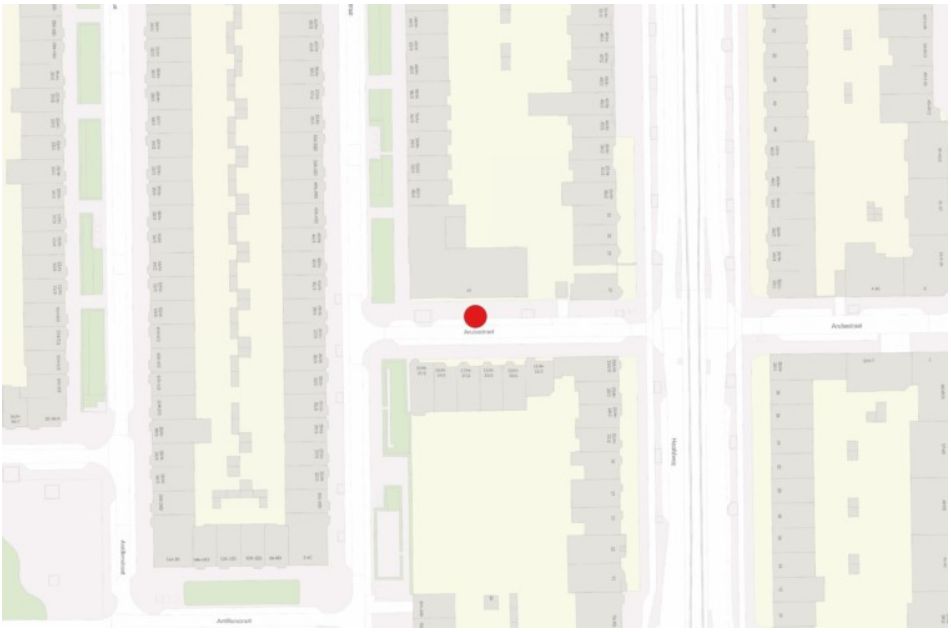

Robinia (cultuurvarieteit) 494027

Algemene gegevens

Boomnummer:	494027
Stadsdeel:	West
Straat:	Arubastraat
Huisnummer:	
Eigenaar:	Gemeente Amsterdam
Beheerder	V&OR



Boomgegevens

Boomsoort:	Robinia pseudoacacia `Bessoniana`
Boomsoort NL:	Robinia (cultuurvarieteit)
Plantjaar:	1956
Boomtype:	Niet vrij uitgroeiende boom
Plantverband:	Rij
Kroondiameter	10 - 15 m
Stamomtrek:	243
Conditie:	Voldoende
Toekomstverwachting:	>15 jaar

Overige gegevens

Beleidsstatus

Beschermwaarde:	Beeldbepalende waarde
Status:	Beschermwaardige houtopstand
Advies status:	Beschermwaardige houtopstand
Besluit status:	
Datum besluit:	
Besluitnummer:	

Locatiekaartje

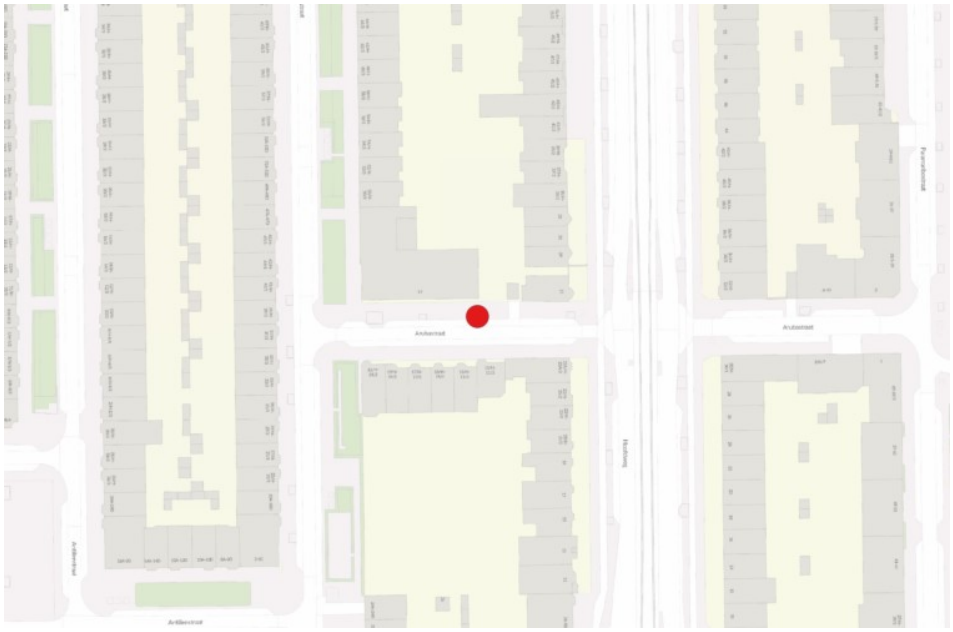

Hollandse iep (cultuurvariëteit) 496744

Algemene gegevens

Boomnummer:	496744
Stadsdeel:	West
Straat:	Barentszstraat
Huisnummer:	
Eigenaar:	Gemeente Amsterdam
Beheerder	V&OR



Boomgegevens

Boomsoort:	Ulmus hollandica 'Belgica'
Boomsoort NL:	Hollandse iep (cultuurvariëteit)
Plantjaar:	1925
Boomtype:	Niet vrij uitgroeiende boom
Plantverband:	Rij
Kroondiameter	15 - 20 m
Stamomtrek:	242 cm
Conditie:	Voldoende
Toekomstverwachting:	>15 jaar

Overige gegevens

Beleidsstatus

Beschermwaarde:	Beeldbepalende waarde
Status:	Beschermwaardige houtopstand
Advies status:	Beschermwaardige houtopstand
Besluit status:	
Datum besluit:	
Besluitnummer:	

Locatiekaartje

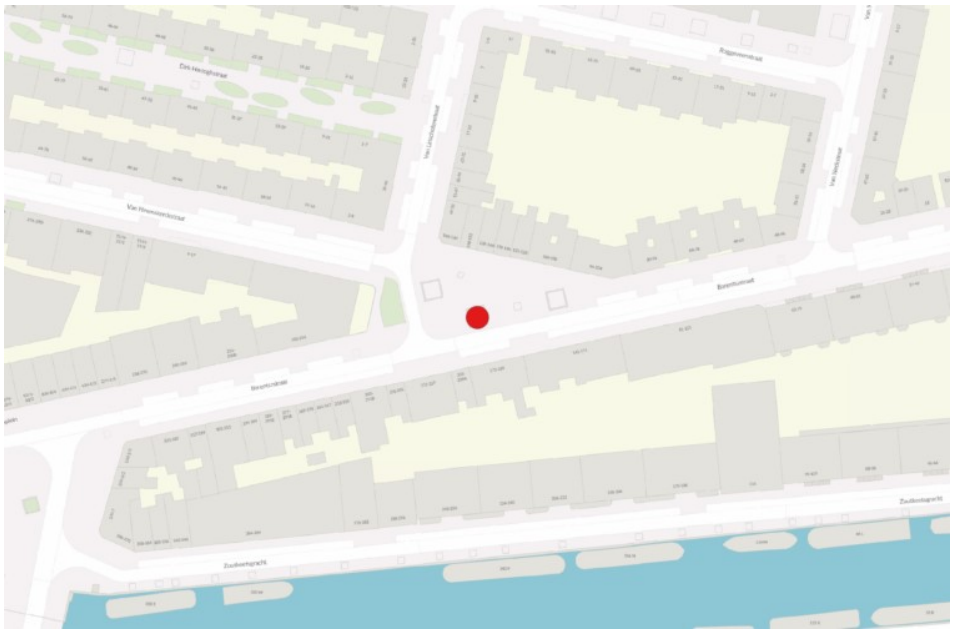

Gewone vleugelnoot 504235

Algemene gegevens

Boomnummer:	504235
Stadsdeel:	West
Straat:	Bellamyplein
Huisnummer:	
Eigenaar:	Gemeente Amsterdam
Beheerder	V&OR



Boomgegevens

Boomsoort:	Pterocarya fraxinifolia
Boomsoort NL:	Gewone vleugelnoot
Plantjaar:	1946
Boomtype:	Niet vrij uitgroeiende boom
Plantverband:	Solitair
Kroondiameter	15 - 20 m
Stamomtrek:	367 cm
Conditie:	Voldoende
Toekomstverwachting:	>15 jaar

Overige gegevens

Beleidsstatus

Beschermwaarde:	Beeldbepalende waarde
Status:	Beschermwaardige houtopstand
Advies status:	Beschermwaardige houtopstand
Besluit status:	
Datum besluit:	
Besluitnummer:	

Locatiekaartje

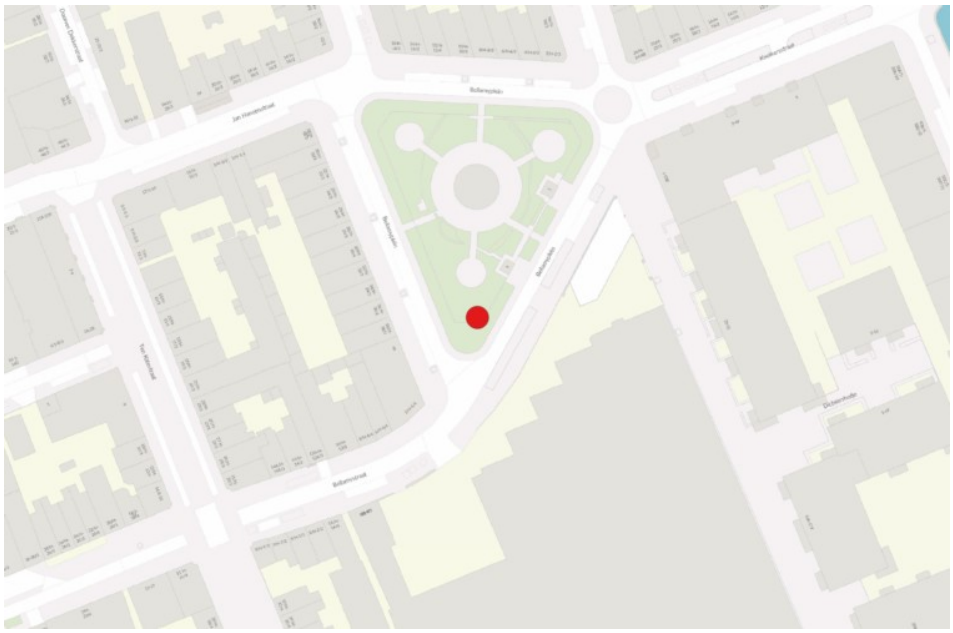

Zilveresdoorn 504236

Algemene gegevens

Boomnummer:	504236
Stadsdeel:	West
Straat:	Bellamyplein
Huisnummer:	
Eigenaar:	Gemeente Amsterdam
Beheerder	V&OR



Boomgegevens

Boomsoort:	Acer saccharinum
Boomsoort NL:	Zilveresdoorn
Plantjaar:	1938
Boomtype:	Niet vrij uitgroeiende boom
Plantverband:	Solitair
Kroondiameter	10 - 15 m
Stamomtrek:	387 cm
Conditie:	Voldoende
Toekomstverwachting:	>15 jaar

Overige gegevens

Opmerking locatie:	Dikrandtonderzwam stamvoet

Beleidsstatus

Beschermwaarde:	Beeldbepalende waarde
Status:	Beschermwaardige houtopstand
Advies status:	Beschermwaardige houtopstand
Besluit status:	
Datum besluit:	
Besluitnummer:	

Locatiekaartje

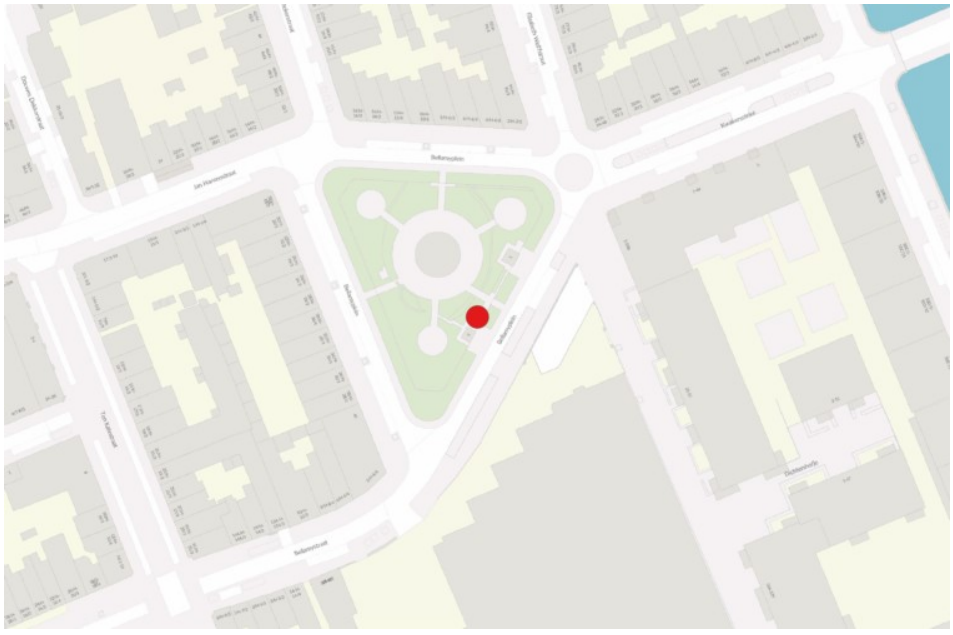

Gewone vleugelnoot 504239

Algemene gegevens

Boomnummer:	504239
Stadsdeel:	West
Straat:	Bellamyplein
Huisnummer:	
Eigenaar:	Gemeente Amsterdam
Beheerder	V&OR



Boomgegevens

Boomsoort:	Pterocarya fraxinifolia
Boomsoort NL:	Gewone vleugelnoot
Plantjaar:	1946
Boomtype:	Niet vrij uitgroeiende boom
Plantverband:	Solitair
Kroondiameter	15 - 20 m
Stamomtrek:	367 cm
Conditie:	Voldoende
Toekomstverwachting:	>15 jaar

Overige gegevens

Beleidsstatus

Beschermwaarde:	Beeldbepalende waarde
Status:	Beschermwaardige houtopstand
Advies status:	Beschermwaardige houtopstand
Besluit status:	
Datum besluit:	
Besluitnummer:	

Locatiekaartje

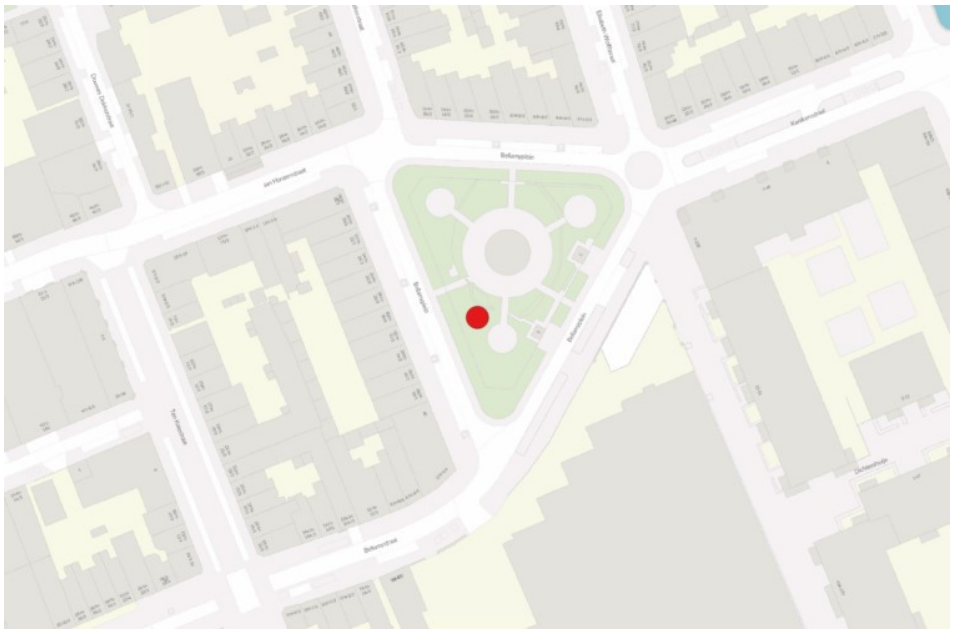

Dubbelbloemige paardenkastanje 504213

Algemene gegevens

Boomnummer:	504213
Stadsdeel:	West
Straat:	Bellamystraat
Huisnummer:	
Eigenaar:	Gemeente Amsterdam
Beheerder	V&OR



Boomgegevens

Boomsoort:	Aesculus hippocastanum 'Baumannii'
Boomsoort NL:	Dubbelbloemige paardenkastanje
Plantjaar:	1948
Boomtype:	Niet vrij uitgroeiende boom
Plantverband:	Solitair
Kroondiameter	15 - 20 m
Stamomtrek:	298 cm
Conditie:	Voldoende
Toekomstverwachting:	>15 jaar

Overige gegevens

Opmerking historie:	Opgenomen in het Landelijk Register van Monumentale Bomen onder nr. 1691972

Beleidsstatus

Beschermwaarde:	Beeldbepalende waarde
Status:	Beschermwaardige houtopstand
Advies status:	Beschermwaardige houtopstand
Besluit status:	
Datum besluit:	
Besluitnummer:	

Locatiekaartje

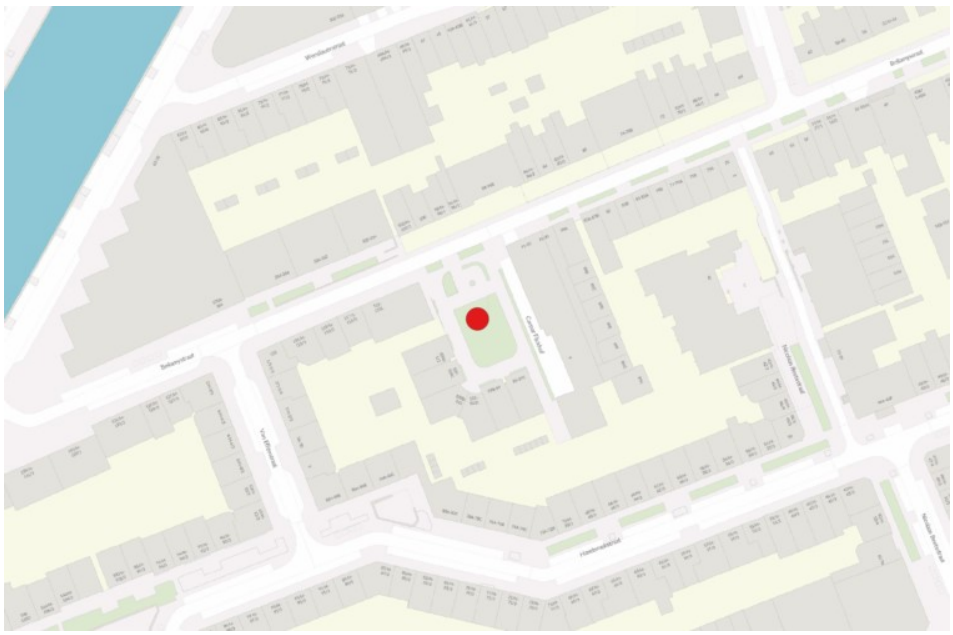

Gewone plataan 489638

Algemene gegevens

Boomnummer:	489638
Stadsdeel:	West
Straat:	Bestevâerstraat
Huisnummer:	
Eigenaar:	Gemeente Amsterdam
Beheerder	V&OR



Boomgegevens

Boomsoort:	Platanus hispanica
Boomsoort NL:	Gewone plataan
Plantjaar:	1950
Boomtype:	Niet vrij uitgroeiende boom
Plantverband:	Rij
Kroondiameter	15 - 20 m
Stamomtrek:	273
Conditie:	Voldoende
Toekomstverwachting:	>15 jaar

Overige gegevens

Beleidsstatus

Beschermwaarde:	Beeldbepalende waarde
Status:	Beschermwaardige houtopstand
Advies status:	Beschermwaardige houtopstand
Besluit status:	
Datum besluit:	
Besluitnummer:	

Locatiekaartje

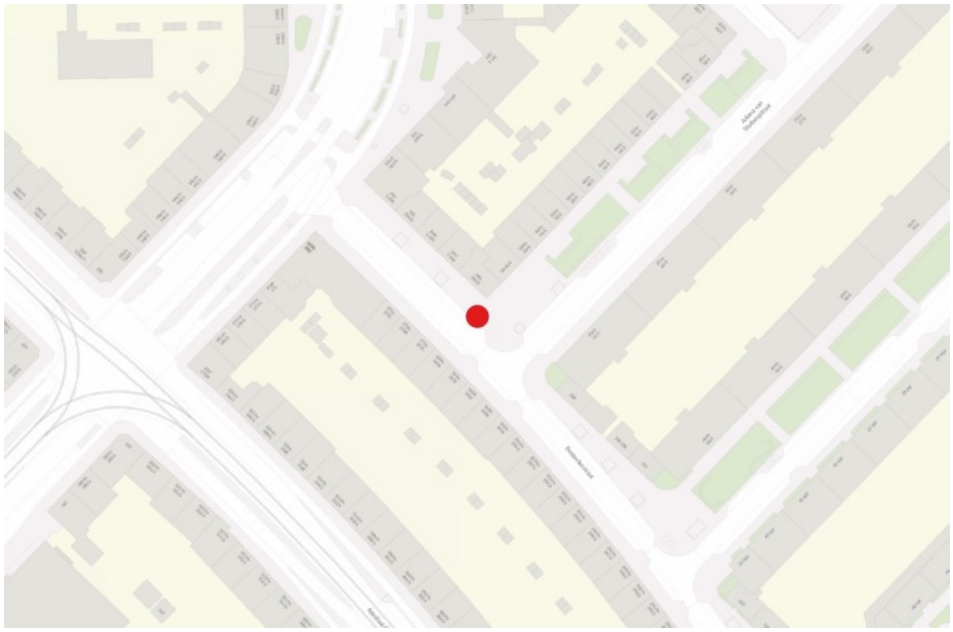

Gele kornoelje 1535829

Algemene gegevens

Boomnummer:	1535829
Stadsdeel:	West
Straat:	Bilderdijkpark
Huisnummer:	
Eigenaar:	Gemeente Amsterdam
Beheerder	V&OR



Boomgegevens

Boomsoort:	Cornus mas
Boomsoort NL:	Gele kornoelje
Plantjaar:	1933
Boomtype:	Niet vrij uitgroeiende boom
Plantverband:	Groep
Kroondiameter	5 - 10 m
Stamomtrek:	134
Conditie:	Voldoende
Toekomstverwachting:	>15 jaar

Overige gegevens

Beleidsstatus

Beschermwaarde:	Beeldbepalende waarde
Status:	Beschermwaardige houtopstand
Advies status:	Beschermwaardige houtopstand
Besluit status:	
Datum besluit:	
Besluitnummer:	

Locatiekaartje

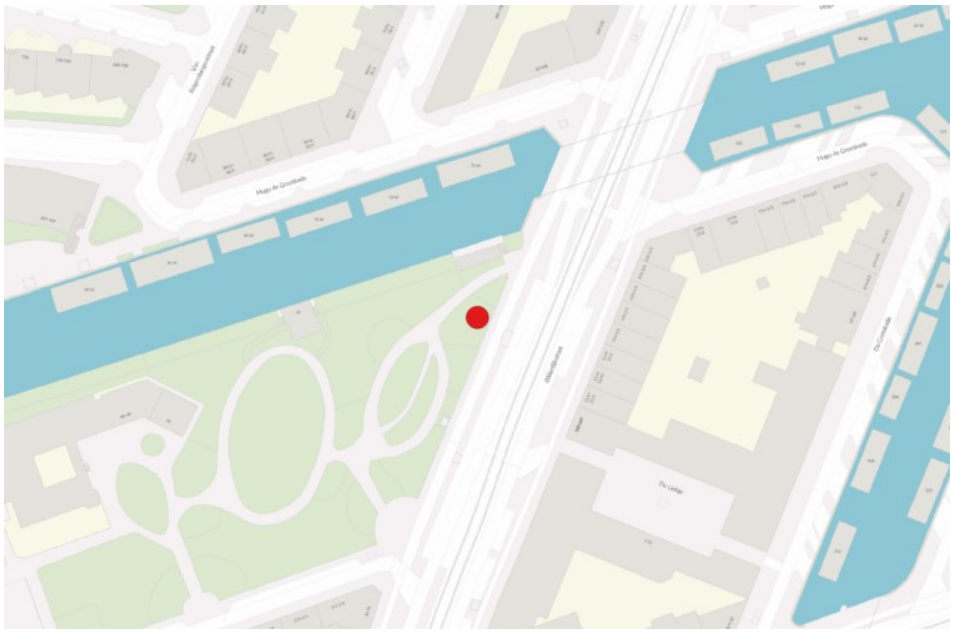

Zuilvormige haagbeuk 502803

Algemene gegevens

Boomnummer:	502803
Stadsdeel:	West
Straat:	Bilderdijkpark
Huisnummer:	
Eigenaar:	Gemeente Amsterdam
Beheerder	V&OR



Boomgegevens

Boomsoort:	Carpinus betulus `Fastigiata`
Boomsoort NL:	Zuilvormige haagbeuk
Plantjaar:	1961
Boomtype:	Niet vrij uitgroeiende boom
Plantverband:	Rij
Kroondiameter	15 - 20 m
Stamomtrek:	179
Conditie:	Voldoende
Toekomstverwachting:	>15 jaar

Overige gegevens

Beleidsstatus

Beschermwaarde:	Beeldbepalende waarde
Status:	Beschermwaardige houtopstand
Advies status:	Beschermwaardige houtopstand
Besluit status:	
Datum besluit:	
Besluitnummer:	

Locatiekaartje

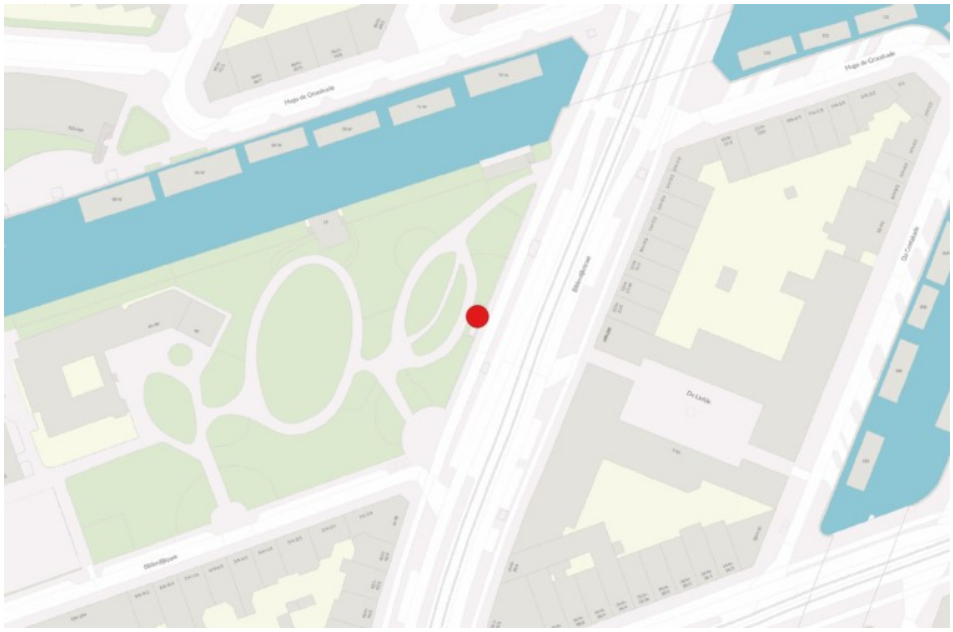

Gele kornoelje 502805

Algemene gegevens

Boomnummer:	502805
Stadsdeel:	West
Straat:	Bilderdijkpark
Huisnummer:	
Eigenaar:	Gemeente Amsterdam
Beheerder	V&OR



Boomgegevens

Boomsoort:	Cornus mas
Boomsoort NL:	Gele kornoelje
Plantjaar:	1933
Boomtype:	Niet vrij uitgroeiende boom
Plantverband:	Groep
Kroondiameter	5 - 10 m
Stamomtrek:	139
Conditie:	Voldoende
Toekomstverwachting:	>15 jaar

Overige gegevens

Beleidsstatus

Beschermwaarde:	Beeldbepalende waarde
Status:	Beschermwaardige houtopstand
Advies status:	Beschermwaardige houtopstand
Besluit status:	
Datum besluit:	
Besluitnummer:	

Locatiekaartje

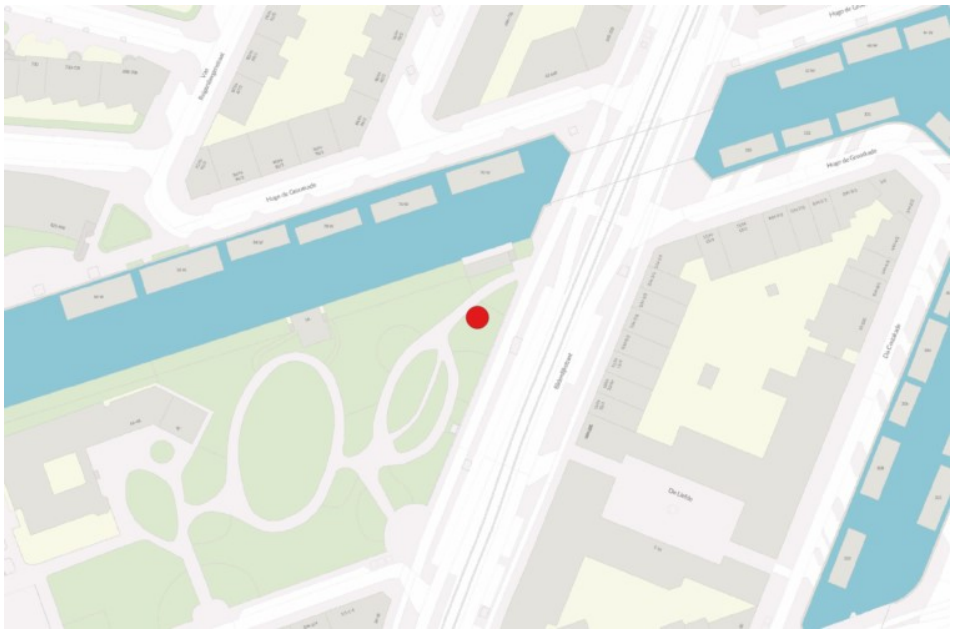

Gele kornoelje 502806

Algemene gegevens

Boomnummer:	502806
Stadsdeel:	West
Straat:	Bilderdijkpark
Huisnummer:	
Eigenaar:	Gemeente Amsterdam
Beheerder	V&OR



Boomgegevens

Boomsoort:	Cornus mas
Boomsoort NL:	Gele kornoelje
Plantjaar:	1933
Boomtype:	Niet vrij uitgroeiende boom
Plantverband:	Groep
Kroondiameter	5 - 10 m
Stamomtrek:	101
Conditie:	Voldoende
Toekomstverwachting:	>15 jaar

Overige gegevens

Beleidsstatus

Beschermwaarde:	Beeldbepalende waarde
Status:	Beschermwaardige houtopstand
Advies status:	Beschermwaardige houtopstand
Besluit status:	
Datum besluit:	
Besluitnummer:	

Locatiekaartje

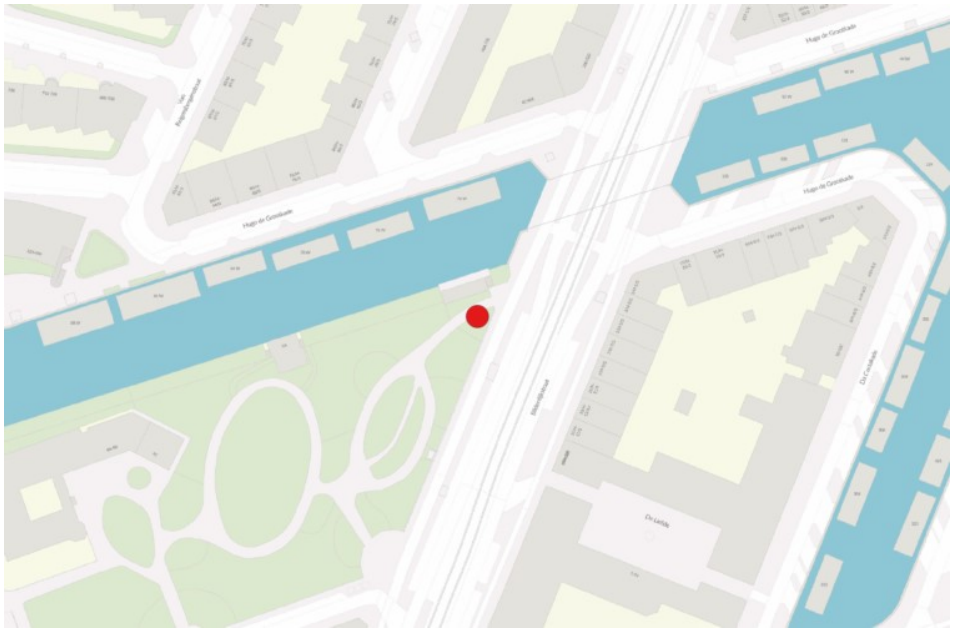

Es (cultuurvarieteit) 502807

Algemene gegevens

Boomnummer:	502807
Stadsdeel:	West
Straat:	Bilderdijkpark
Huisnummer:	
Eigenaar:	Gemeente Amsterdam
Beheerder	V&OR



Boomgegevens

Boomsoort:	Fraxinus excelsior `Diversifolia`
Boomsoort NL:	Es (cultuurvarieteit)
Plantjaar:	1948
Boomtype:	Niet vrij uitgroeiende boom
Plantverband:	Solitair
Kroondiameter	10 - 15 m
Stamomtrek:	190
Conditie:	Voldoende
Toekomstverwachting:	>15 jaar
Kampioenboom:	

Overige gegevens

Beleidsstatus

Beschermwaarde:	Beeldbepalende waarde
Status:	Beschermwaardige houtopstand
Advies status:	Beschermwaardige houtopstand
Besluit status:	
Datum besluit:	
Besluitnummer:	

Locatiekaartje



Zuilvormige haagbeuk 502816

Algemene gegevens

Boomnummer:	502816
Stadsdeel:	West
Straat:	Bilderdijkpark
Huisnummer:	
Eigenaar:	Gemeente Amsterdam
Beheerder	V&OR



Boomgegevens

Boomsoort:	Carpinus betulus `Fastigiata`
Boomsoort NL:	Zuilvormige haagbeuk
Plantjaar:	1961
Boomtype:	Niet vrij uitgroeiende boom
Plantverband:	Rij
Kroondiameter	15 - 20 m
Stamomtrek:	194
Conditie:	Voldoende
Toekomstverwachting:	>15 jaar

Overige gegevens

Beleidsstatus

Beschermwaarde:	Beeldbepalende waarde
Status:	Beschermwaardige houtopstand
Advies status:	Beschermwaardige houtopstand
Besluit status:	
Datum besluit:	
Besluitnummer:	

Locatiekaartje

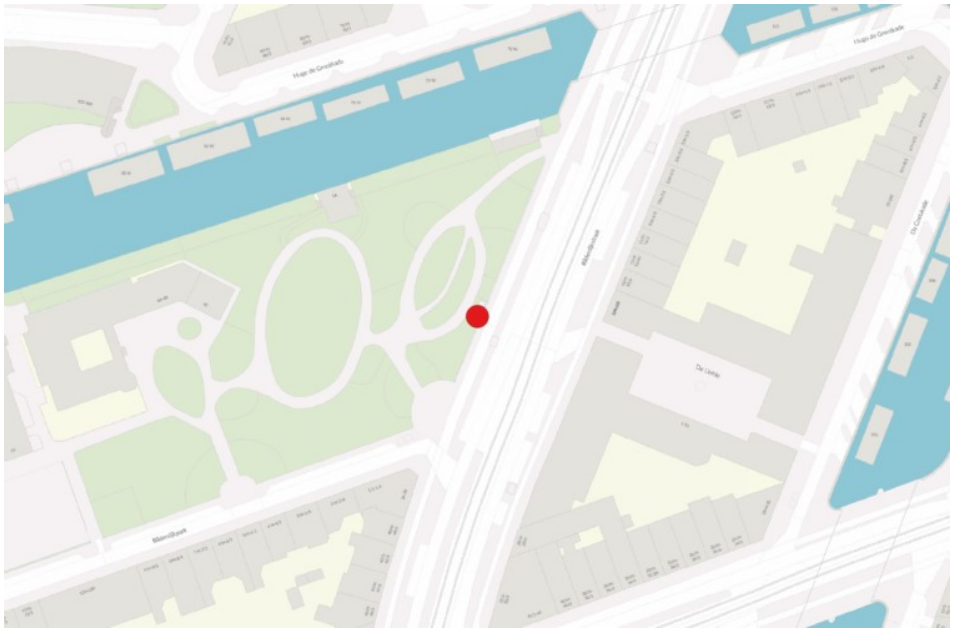

Gewone esdoorn 502828

Algemene gegevens

Boomnummer:	502828
Stadsdeel:	West
Straat:	Bilderdijkpark
Huisnummer:	
Eigenaar:	Gemeente Amsterdam
Beheerder	V&OR



Boomgegevens

Boomsoort:	Acer pseudoplatanus
Boomsoort NL:	Gewone esdoorn
Plantjaar:	1948
Boomtype:	Niet vrij uitgroeiende boom
Plantverband:	Solitair
Kroondiameter	10 - 15 m
Stamomtrek:	179
Conditie:	Voldoende
Toekomstverwachting:	>15 jaar

Overige gegevens

Beleidsstatus

Beschermwaarde:	Beeldbepalende waarde
Status:	Beschermwaardige houtopstand
Advies status:	Beschermwaardige houtopstand
Besluit status:	
Datum besluit:	
Besluitnummer:	

Locatiekaartje



Veldesdoorn 502862

Algemene gegevens

Boomnummer:	502862
Stadsdeel:	West
Straat:	Bilderdijkpark
Huisnummer:	
Eigenaar:	Gemeente Amsterdam
Beheerder	V&OR



Boomgegevens

Boomsoort:	Acer campestre
Boomsoort NL:	Veldesdoorn
Plantjaar:	1956
Boomtype:	Niet vrij uitgroeiende boom
Plantverband:	Rij
Kroondiameter	10 - 15 m
Stamomtrek:	182
Conditie:	Voldoende
Toekomstverwachting:	>15 jaar

Overige gegevens

Beleidsstatus

Beschermwaarde:	Beeldbepalende waarde
Status:	Beschermwaardige houtopstand
Advies status:	Beschermwaardige houtopstand
Besluit status:	
Datum besluit:	
Besluitnummer:	

Locatiekaartje

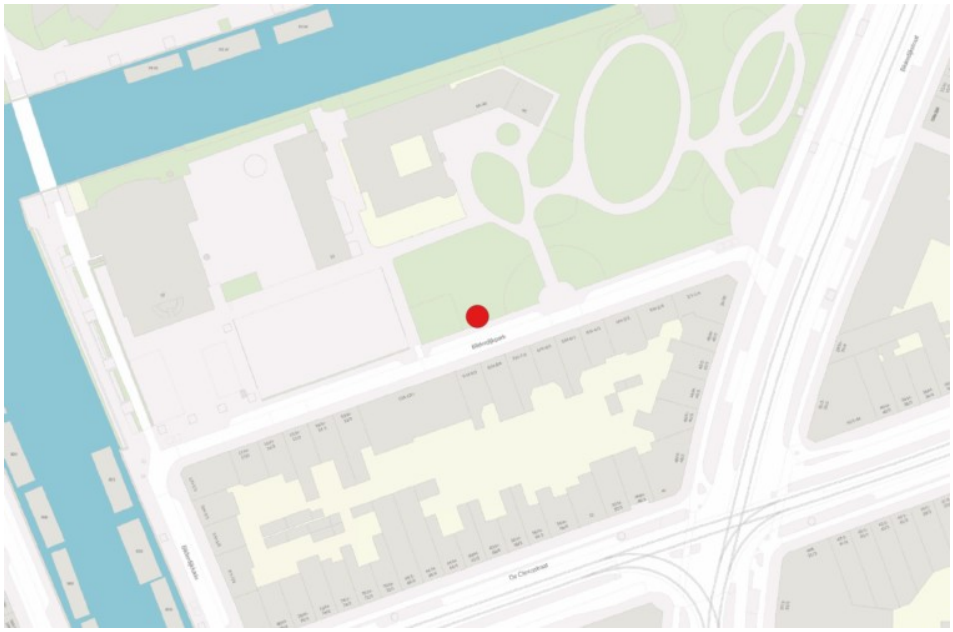

Hollandse iep (cultuurvariëteit) 502866

Algemene gegevens

Boomnummer:	502866
Stadsdeel:	West
Straat:	Bilderdijkpark
Huisnummer:	
Eigenaar:	Gemeente Amsterdam
Beheerder	V&OR



Boomgegevens

Boomsoort:	Ulmus hollandica 'Commelin'
Boomsoort NL:	Hollandse iep (cultuurvariëteit)
Plantjaar:	1912
Boomtype:	Niet vrij uitgroeiende boom
Plantverband:	Solitair
Kroondiameter	15 - 20 m
Stamomtrek:	320
Conditie:	Voldoende
Toekomstverwachting:	>15 jaar

Overige gegevens

Beleidsstatus

Beschermwaarde:	Beeldbepalende waarde
Status:	Beschermwaardige houtopstand
Advies status:	Beschermwaardige houtopstand
Besluit status:	
Datum besluit:	
Besluitnummer:	

Locatiekaartje

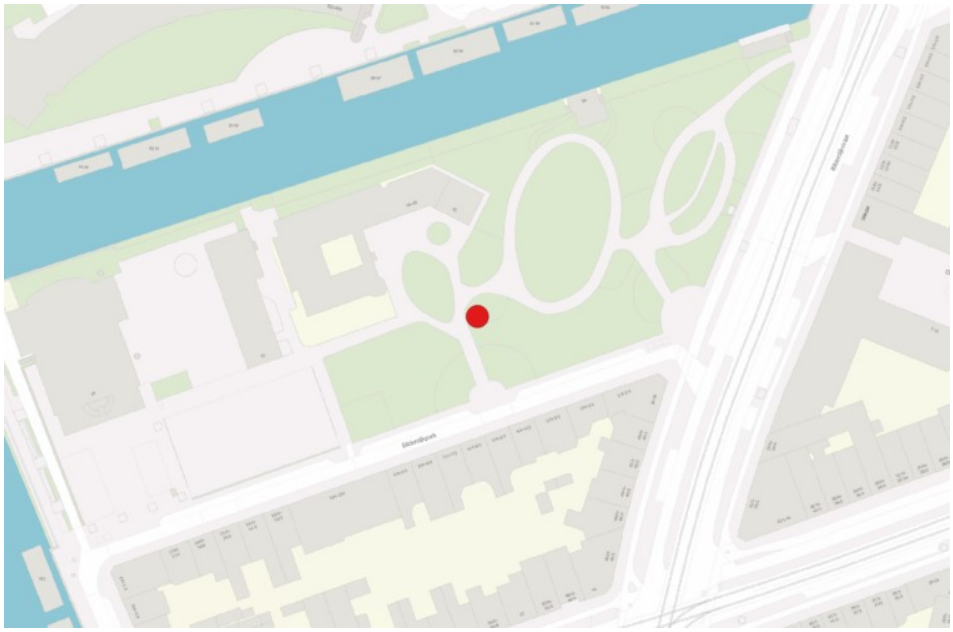

Gewone esdoorn 502868

Algemene gegevens

Boomnummer:	502868
Stadsdeel:	West
Straat:	Bilderdijkpark
Huisnummer:	
Eigenaar:	Gemeente Amsterdam
Beheerder	V&OR



Boomgegevens

Boomsoort:	Acer pseudoplatanus
Boomsoort NL:	Gewone esdoorn
Plantjaar:	1948
Boomtype:	Niet vrij uitgroeiende boom
Plantverband:	Solitair
Kroondiameter	10 - 15 m
Stamomtrek:	223
Conditie:	Voldoende
Toekomstverwachting:	>15 jaar

Overige gegevens

Beleidsstatus

Beschermwaarde:	Beeldbepalende waarde
Status:	Beschermwaardige houtopstand
Advies status:	Beschermwaardige houtopstand
Besluit status:	
Datum besluit:	
Besluitnummer:	

Locatiekaartje

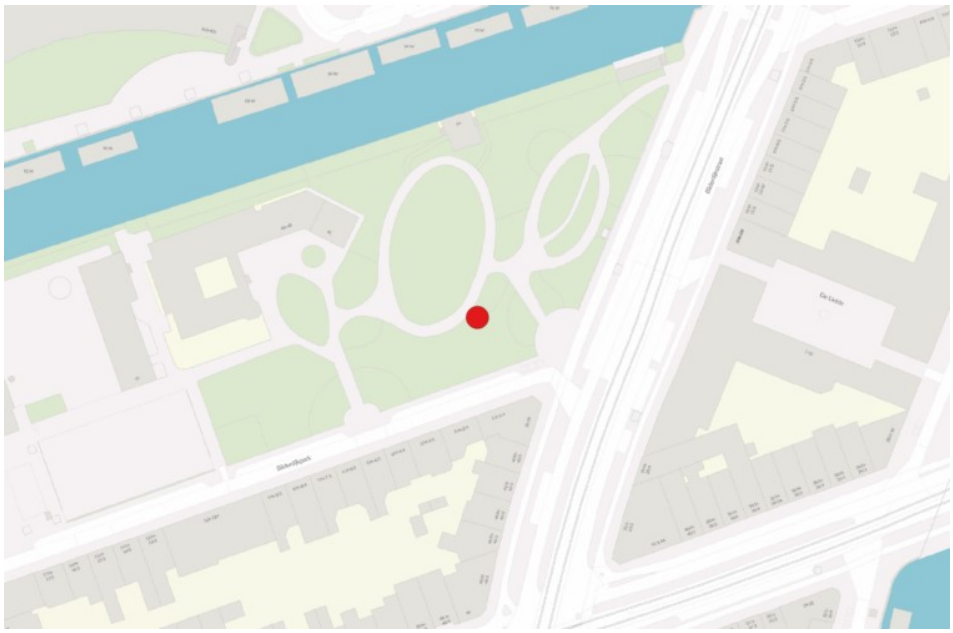

Prieeliep 502873

Algemene gegevens

Boomnummer:	502873
Stadsdeel:	West
Straat:	Bilderdijkpark
Huisnummer:	
Eigenaar:	Gemeente Amsterdam
Beheerder	V&OR



Boomgegevens

Boomsoort:	Ulmus 'Camperdownii'
Boomsoort NL:	Prieeliep
Plantjaar:	1989
Boomtype:	Niet vrij uitgroeiende boom
Plantverband:	Solitair
Kroondiameter	< 5 m
Stamomtrek:	91
Conditie:	Voldoende
Toekomstverwachting:	>15 jaar

Overige gegevens

Beleidsstatus

Beschermwaarde:	Beeldbepalende waarde
Status:	Beschermwaardige houtopstand
Advies status:	Beschermwaardige houtopstand
Besluit status:	
Datum besluit:	
Besluitnummer:	

Locatiekaartje

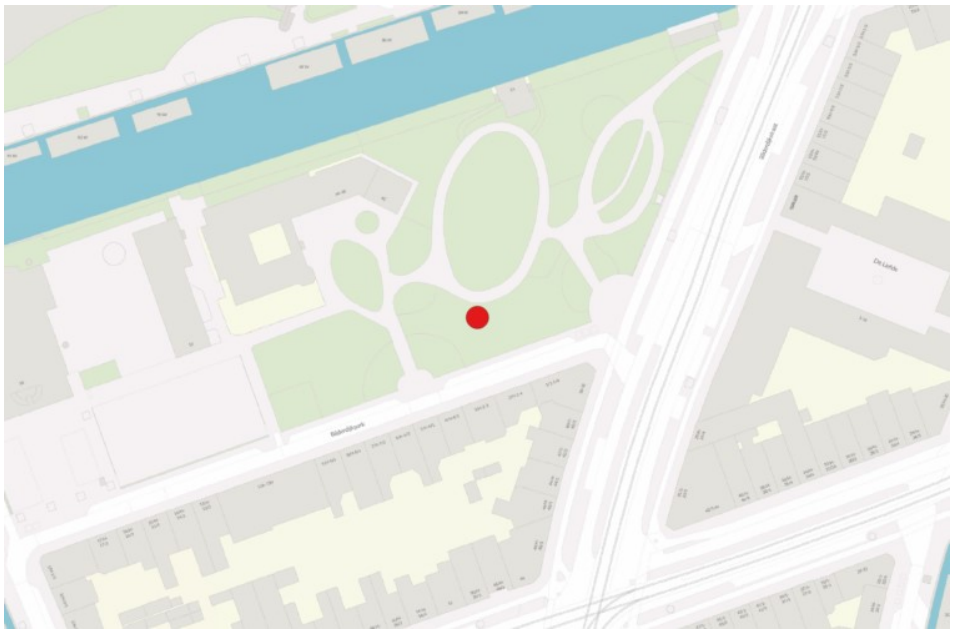

Gewone plataan 504859

Algemene gegevens

Boomnummer:	504859
Stadsdeel:	West
Straat:	Bilderdijkpark
Huisnummer:	
Eigenaar:	Gemeente Amsterdam
Beheerder	V&OR



Boomgegevens

Boomsoort:	Platanus hispanica
Boomsoort NL:	Gewone plataan
Plantjaar:	1912
Boomtype:	Niet vrij uitgroeiende boom
Plantverband:	Solitair
Kroondiameter	20 - 25 m
Stamomtrek:	423
Conditie:	Goed
Toekomstverwachting:	>15 jaar

Overige gegevens

Beleidsstatus

Beschermwaarde:	Beeldbepalende waarde
Status:	Beschermwaardige houtopstand
Advies status:	Beschermwaardige houtopstand
Besluit status:	
Datum besluit:	
Besluitnummer:	

Locatiekaartje

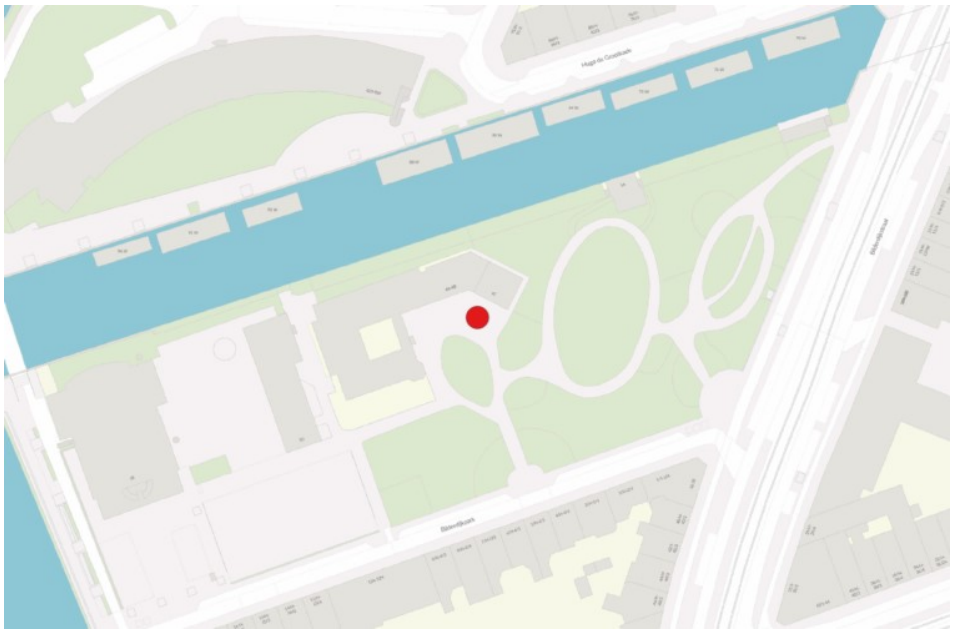

Huntingdon-iep 496750

Algemene gegevens

Boomnummer:	496750
Stadsdeel:	West
Straat:	Bokkinghangen
Huisnummer:	
Eigenaar:	Gemeente Amsterdam
Beheerder	V&OR



Boomgegevens

Boomsoort:	Ulmus hollandica `Vegeta`
Boomsoort NL:	Huntingdon-iep
Plantjaar:	1948
Boomtype:	Niet vrij uitgroeiende boom
Plantverband:	Rij
Kroondiameter	15 - 20 m
Stamomtrek:	237cm
Conditie:	Voldoende
Toekomstverwachting:	>15 jaar

Overige gegevens

Beleidsstatus

Beschermwaarde:	Beeldbepalende waarde, Cultuurhistorische waarde
Status:	Ander waardevol groen
Advies status:	Beschermwaardige houtopstand
Besluit status:	
Datum besluit:	
Besluitnummer:	

Locatiekaartje

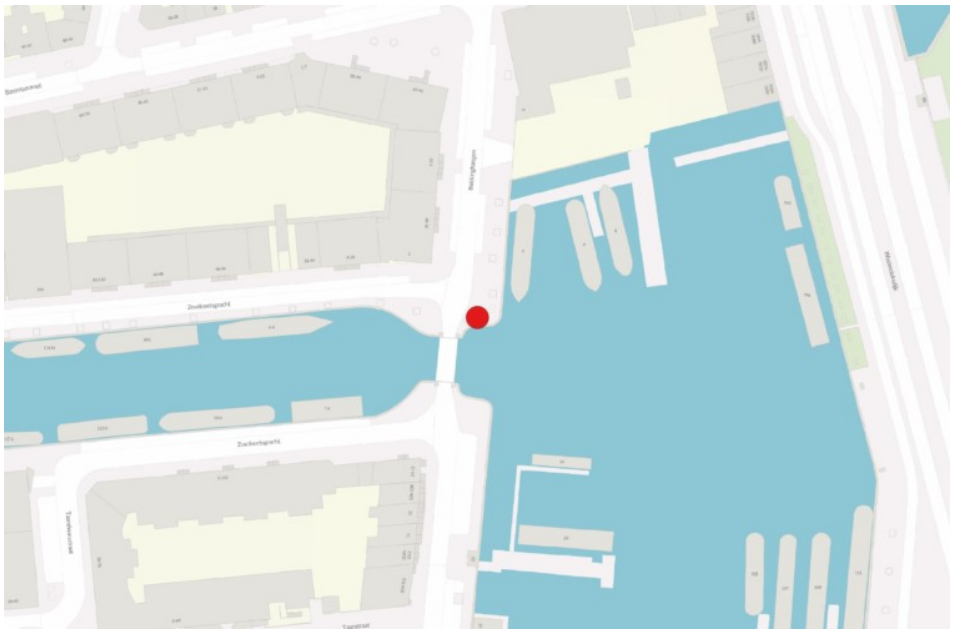

Iep (cultuurvarieteit) 496754

Algemene gegevens

Boomnummer:	496754
Stadsdeel:	West
Straat:	Bokkinghangen
Huisnummer:	
Eigenaar:	Gemeente Amsterdam
Beheerder	V&OR



Boomgegevens

Boomsoort:	Ulmus `Lobel`
Boomsoort NL:	Iep (cultuurvarieteit)
Plantjaar:	1970
Boomtype:	Niet vrij uitgroeiende boom
Plantverband:	Rij
Kroondiameter	5 - 10 m
Stamomtrek:	135cm
Conditie:	Voldoende
Toekomstverwachting:	>15 jaar

Overige gegevens

Beleidsstatus

Beschermwaarde:	Beeldbepalende waarde, Cultuurhistorische waarde
Status:	Ander waardevol groen
Advies status:	Beschermwaardige houtopstand
Besluit status:	
Datum besluit:	
Besluitnummer:	

Locatiekaartje

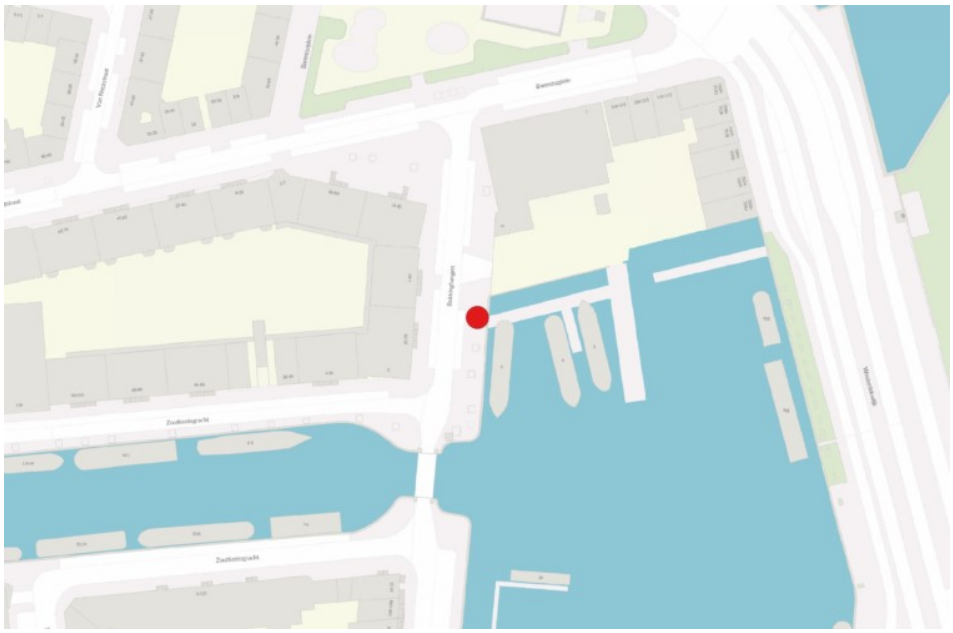

Dubbelbloemige paardenkastanje 494173

Algemene gegevens

Boomnummer:	494173
Stadsdeel:	West
Straat:	Bonaireplein
Huisnummer:	
Eigenaar:	Gemeente Amsterdam
Beheerder	V&OR



Boomgegevens

Boomsoort:	Aesculus hippocastanum 'Baumannii'
Boomsoort NL:	Dubbelbloemige paardenkastanje
Plantjaar:	1945
Boomtype:	Niet vrij uitgroeiende boom
Plantverband:	Groep
Kroondiameter	10 - 15 m
Stamomtrek:	205
Conditie:	Voldoende
Toekomstverwachting:	>15 jaar

Overige gegevens

Beleidsstatus

Beschermwaarde:	Beeldbepalende waarde
Status:	Beschermwaardige houtopstand
Advies status:	Beschermwaardige houtopstand
Besluit status:	
Datum besluit:	
Besluitnummer:	

Locatiekaartje

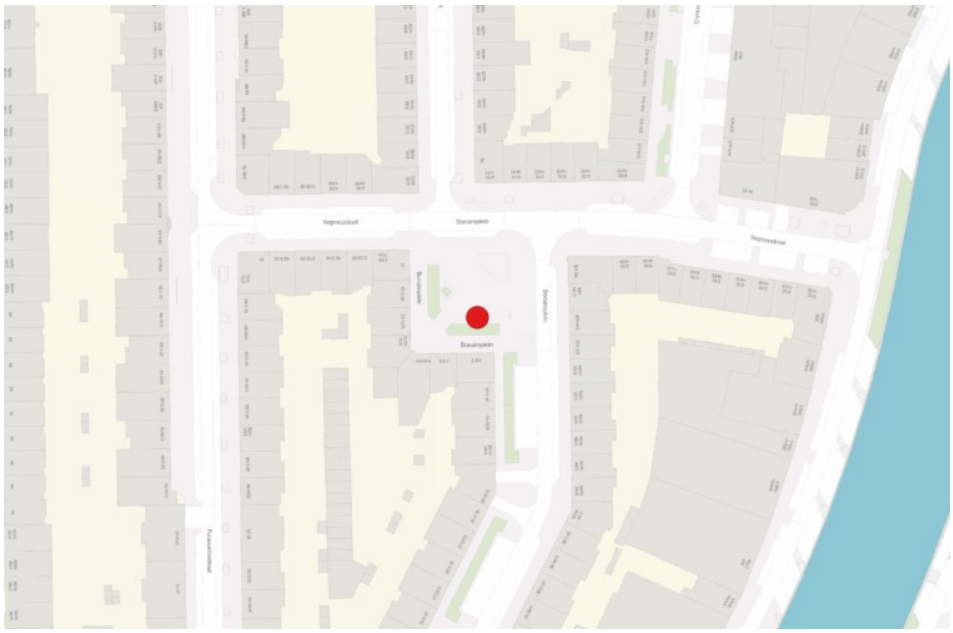

Dubbelbloemige paardenkastanje 494174

Algemene gegevens

Boomnummer:	494174
Stadsdeel:	West
Straat:	Bonaireplein
Huisnummer:	
Eigenaar:	Gemeente Amsterdam
Beheerder	V&OR



Boomgegevens

Boomsoort:	Aesculus hippocastanum 'Baumannii'
Boomsoort NL:	Dubbelbloemige paardenkastanje
Plantjaar:	1945
Boomtype:	Niet vrij uitgroeiende boom
Plantverband:	Groep
Kroondiameter	10 - 15 m
Stamomtrek:	180
Conditie:	Voldoende
Toekomstverwachting:	>15 jaar

Overige gegevens

Beleidsstatus

Beschermwaarde:	Beeldbepalende waarde
Status:	Beschermwaardige houtopstand
Advies status:	Beschermwaardige houtopstand
Besluit status:	
Datum besluit:	
Besluitnummer:	

Locatiekaartje

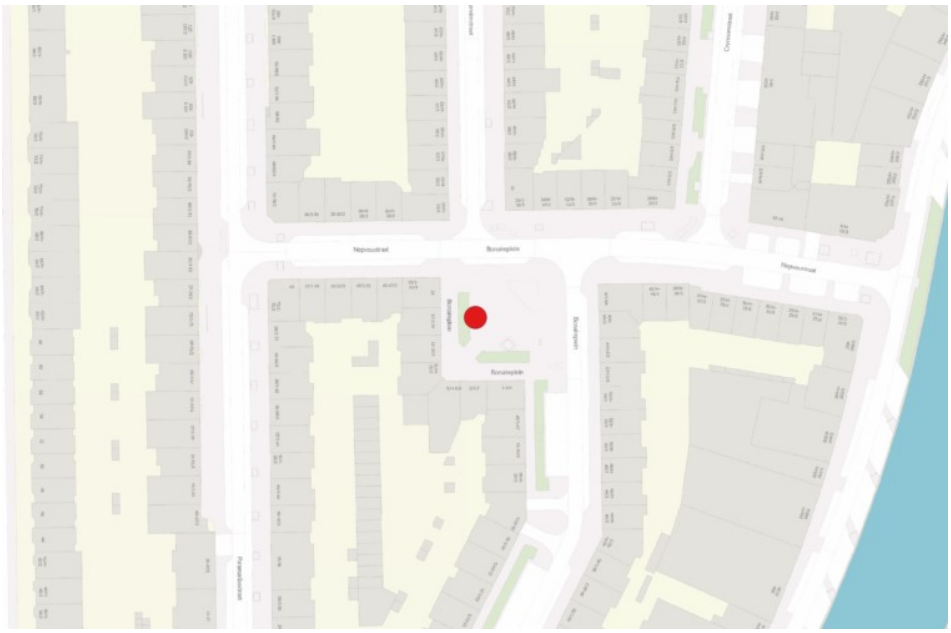

Dubbelbloemige paardenkastanje 494176

Algemene gegevens

Boomnummer:	494176
Stadsdeel:	West
Straat:	Bonaireplein
Huisnummer:	
Eigenaar:	Gemeente Amsterdam
Beheerder	V&OR



Boomgegevens

Boomsoort:	Aesculus hippocastanum 'Baumannii'
Boomsoort NL:	Dubbelbloemige paardenkastanje
Plantjaar:	1945
Boomtype:	Niet vrij uitgroeiende boom
Plantverband:	Rij
Kroondiameter	5 - 10 m
Stamomtrek:	186
Conditie:	Voldoende
Toekomstverwachting:	>15 jaar

Overige gegevens

Beleidsstatus

Beschermwaarde:	Beeldbepalende waarde
Status:	Beschermwaardige houtopstand
Advies status:	Beschermwaardige houtopstand
Besluit status:	
Datum besluit:	
Besluitnummer:	

Locatiekaartje

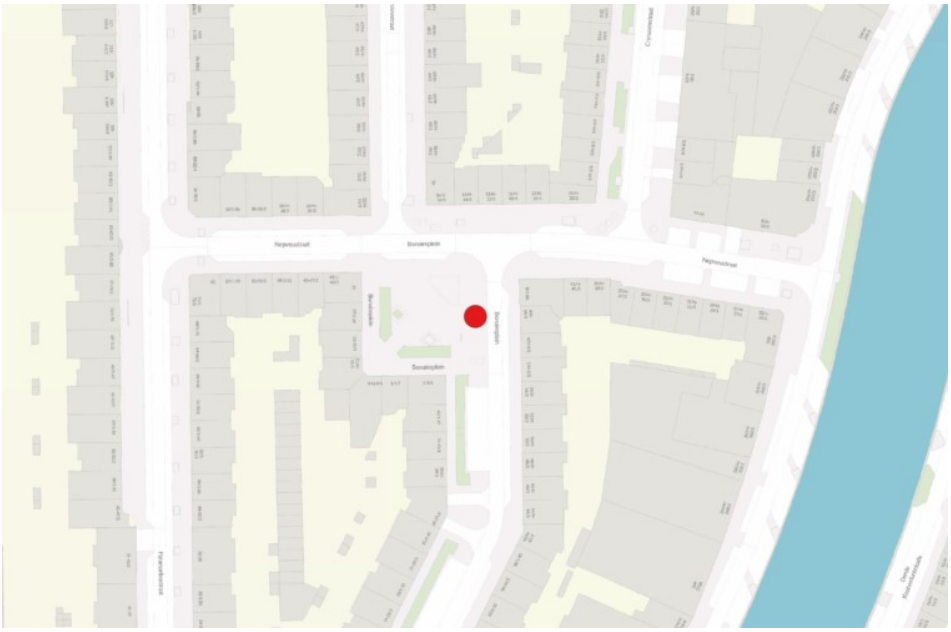

Gewone plataan 495995

Algemene gegevens

Boomnummer:	495995
Stadsdeel:	West
Straat:	Bonairestraat
Huisnummer:	
Eigenaar:	Gemeente Amsterdam
Beheerder	V&OR



Boomgegevens

Boomsoort:	Platanus hispanica
Boomsoort NL:	Gewone plataan
Plantjaar:	1915
Boomtype:	Niet vrij uitgroeiende boom
Plantverband:	Rij
Kroondiameter	15 - 20 m
Stamomtrek:	384
Conditie:	Voldoende
Toekomstverwachting:	>15 jaar

Overige gegevens

Beleidsstatus

Beschermwaarde:	Beeldbepalende waarde
Status:	Beschermwaardige houtopstand
Advies status:	Beschermwaardige houtopstand
Besluit status:	
Datum besluit:	
Besluitnummer:	

Locatiekaartje

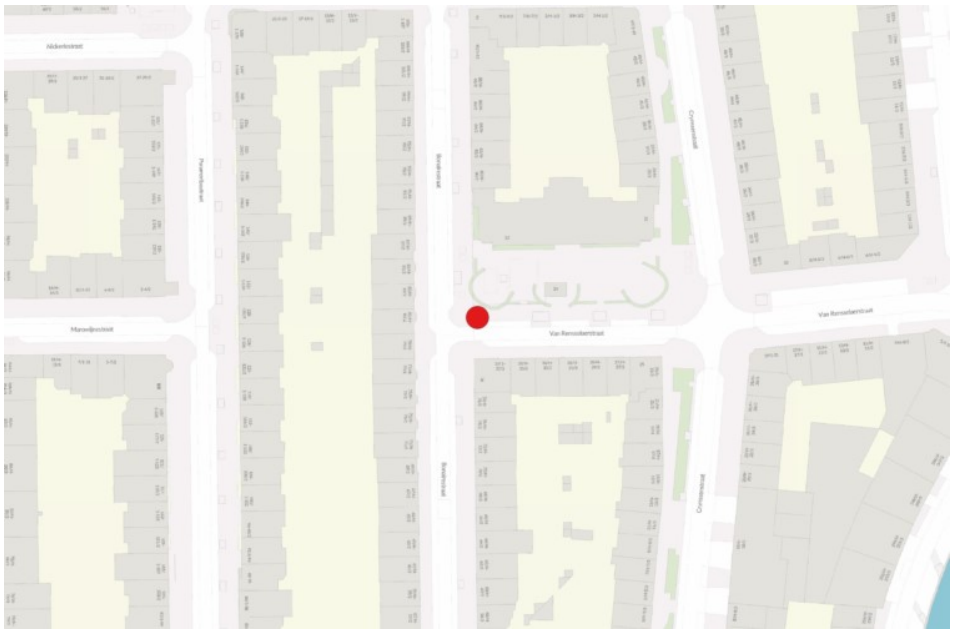

Vederesdoorn (cultuurvarieteit) 496558

Algemene gegevens

Boomnummer:	496558
Stadsdeel:	West
Straat:	Bonairestraat
Huisnummer:	
Eigenaar:	Gemeente Amsterdam
Beheerder	V&OR



Boomgegevens

Boomsoort:	Acer negundo `Variegatum`
Boomsoort NL:	Vederesdoorn (cultuurvarieteit)
Plantjaar:	1969
Boomtype:	Niet vrij uitgroeiende boom
Plantverband:	Rij
Kroondiameter	10 - 15 m
Stamomtrek:	144
Conditie:	Voldoende
Toekomstverwachting:	>15 jaar

Overige gegevens

Beleidsstatus

Beschermwaarde:	Beeldbepalende waarde, Zeldzaamheidswaarde
Status:	Beschermwaardige houtopstand
Advies status:	Beschermwaardige houtopstand
Besluit status:	
Datum besluit:	
Besluitnummer:	

Locatiekaartje

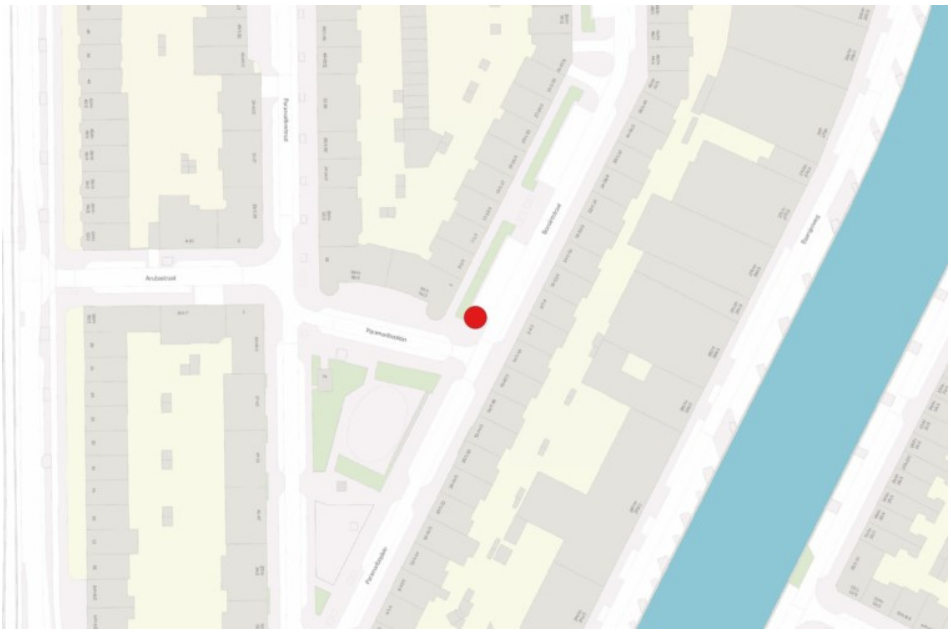

Monumentaal-iep 496757

Algemene gegevens

Boomnummer:	496757
Stadsdeel:	West
Straat:	Bontekoestraat
Huisnummer:	
Eigenaar:	Gemeente Amsterdam
Beheerder	V&OR



Boomgegevens

Boomsoort:	Ulmus minor `Sarniensis`
Boomsoort NL:	Monumentaal-iep
Plantjaar:	1953
Boomtype:	Niet vrij uitgroeiende boom
Plantverband:	Groep
Kroondiameter	10 - 15 m
Stamomtrek:	258 cm
Conditie:	Voldoende
Toekomstverwachting:	>15 jaar

Overige gegevens

Beleidsstatus

Beschermwaarde:	Beeldbepalende waarde, Cultuurhistorische waarde
Status:	Beschermwaardige houtopstand
Advies status:	Beschermwaardige houtopstand
Besluit status:	
Datum besluit:	
Besluitnummer:	

Locatiekaartje

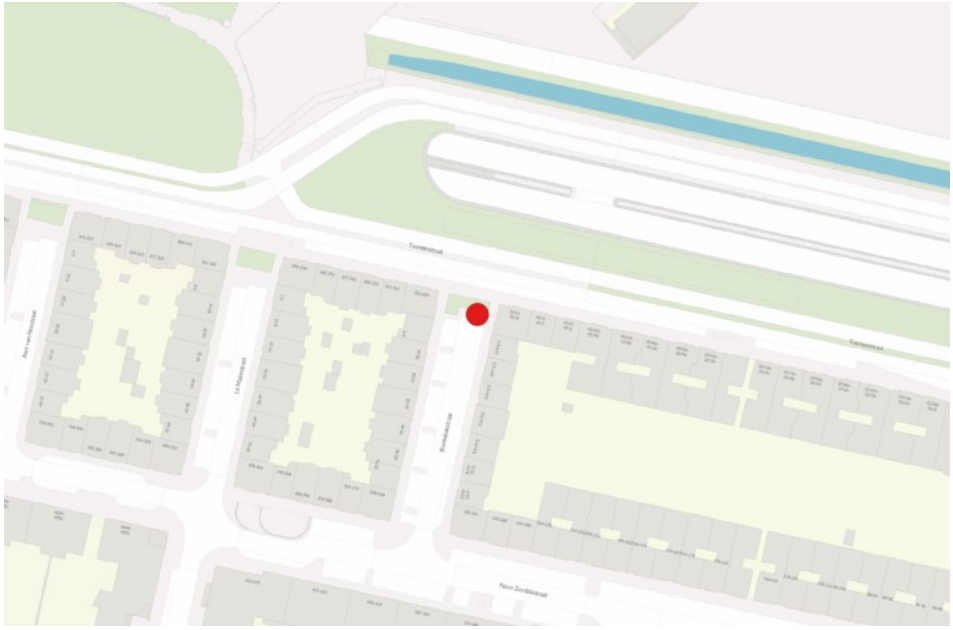

Monumentaal-iep 496758

Algemene gegevens

Boomnummer:	496758
Stadsdeel:	West
Straat:	Bontekoestraat
Huisnummer:	
Eigenaar:	Gemeente Amsterdam
Beheerder	V&OR



Boomgegevens

Boomsoort:	Ulmus minor `Sarniensis`
Boomsoort NL:	Monumentaal-iep
Plantjaar:	1953
Boomtype:	Niet vrij uitgroeiende boom
Plantverband:	Groep
Kroondiameter	10 - 15 m
Stamomtrek:	254 cm
Conditie:	Voldoende
Toekomstverwachting:	>15 jaar

Overige gegevens

Beleidsstatus

Beschermwaarde:	Beeldbepalende waarde, Cultuurhistorische waarde
Status:	Beschermwaardige houtopstand
Advies status:	Beschermwaardige houtopstand
Besluit status:	
Datum besluit:	
Besluitnummer:	

Locatiekaartje

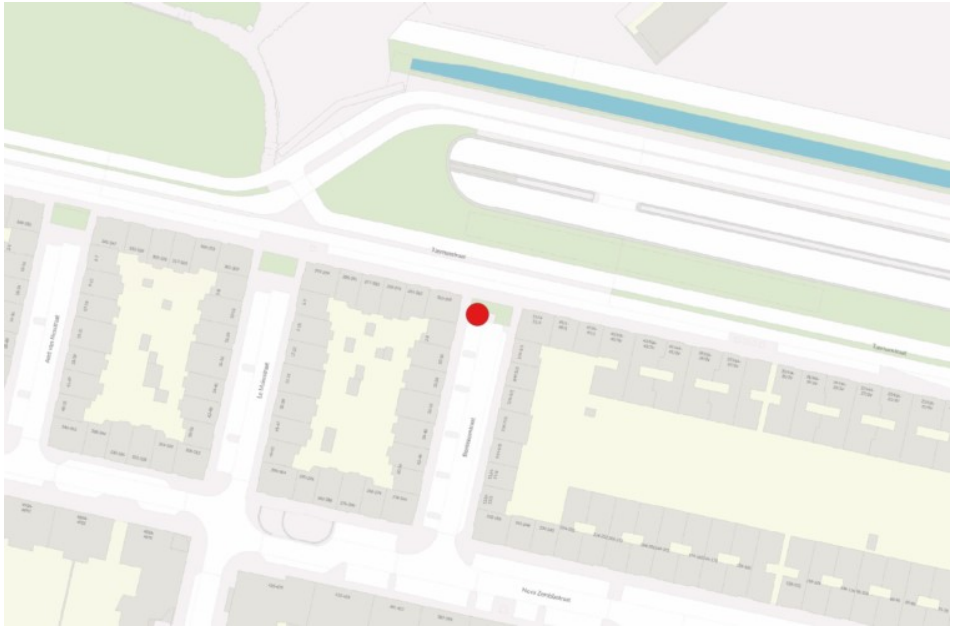

Witte paardenkastanje 499426

Algemene gegevens

Boomnummer:	499426
Stadsdeel:	West
Straat:	Bontekoestraat
Huisnummer:	
Eigenaar:	Gemeente Amsterdam
Beheerder	V&OR



Boomgegevens

Boomsoort:	Aesculus hippocastanum
Boomsoort NL:	Witte paardenkastanje
Plantjaar:	1937
Boomtype:	Vrij uitgroeiende boom
Plantverband:	Solitair
Kroondiameter	15 - 20 m
Stamomtrek:	303 cm
Conditie:	Voldoende
Toekomstverwachting:	>15 jaar

Overige gegevens

Beleidsstatus

Beschermwaarde:	Beeldbepalende waarde
Status:	Beschermwaardige houtopstand
Advies status:	Beschermwaardige houtopstand
Besluit status:	
Datum besluit:	
Besluitnummer:	

Locatiekaartje

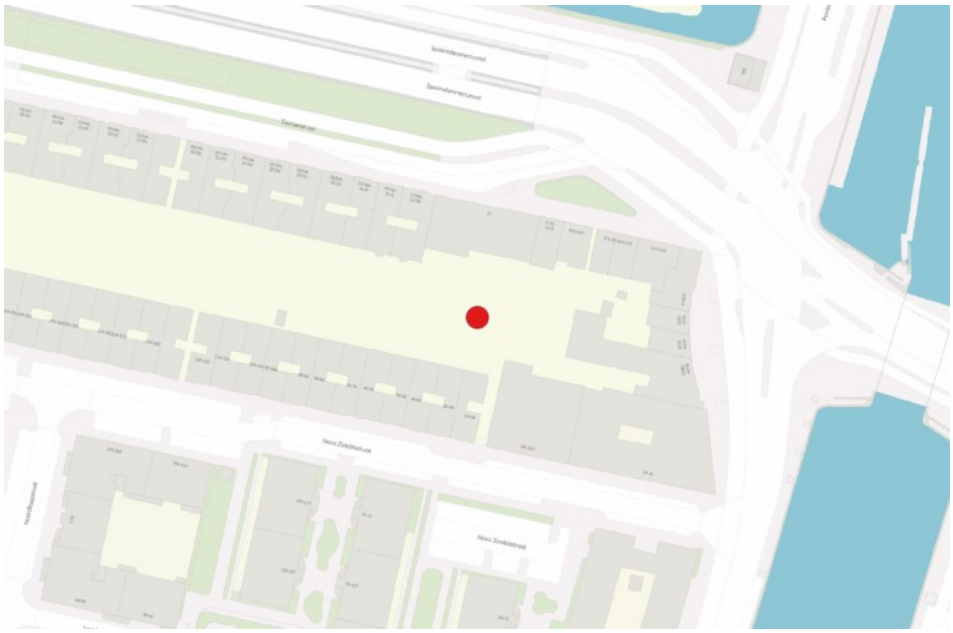

Gewone plataan 504576

Algemene gegevens

Boomnummer:	504576
Stadsdeel:	West
Straat:	Borgerstraat
Huisnummer:	
Eigenaar:	Gemeente Amsterdam
Beheerder	V&OR



Boomgegevens

Boomsoort:	Platanus hispanica
Boomsoort NL:	Gewone plataan
Plantjaar:	1891
Boomtype:	Niet vrij uitgroeiende boom
Plantverband:	Solitair
Kroondiameter	10 - 15 m
Stamomtrek:	437 cm
Conditie:	Voldoende
Toekomstverwachting:	>15 jaar
Kampioenboom:	Ja

Overige gegevens

Opmerking historie:	Opgenomen in het Landelijk Register van Monumentale Bomen onder nr. 1686138

Beleidsstatus

Beschermwaarde:	Beeldbepalende waarde
Status:	Beschermwaardige houtopstand
Advies status:	Beschermwaardige houtopstand
Besluit status:	
Datum besluit:	
Besluitnummer:	

Locatiekaartje

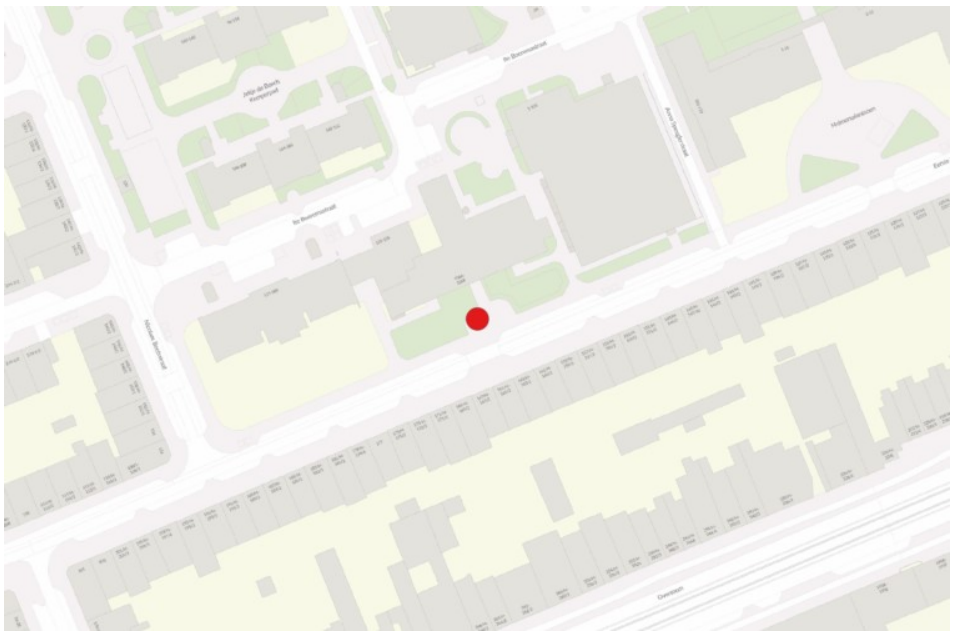

Schietwilg 491011

Algemene gegevens

Boomnummer:	491011
Stadsdeel:	West
Straat:	Bos en Lommerplantsoen
Huisnummer:	
Eigenaar:	Gemeente Amsterdam
Beheerder	V&OR



Boomgegevens

Boomsoort:	Salix alba
Boomsoort NL:	Schietwilg
Plantjaar:	1964
Boomtype:	Niet vrij uitgroeiende boom
Plantverband:	Solitair
Kroondiameter	15 - 20 m
Stamomtrek:	361 cm
Conditie:	Voldoende
Toekomstverwachting:	>15 jaar

Overige gegevens

Beleidsstatus

Beschermwaarde:	Beeldbepalende waarde, Natuurwaarde
Status:	Beschermwaardige houtopstand
Advies status:	Beschermwaardige houtopstand
Besluit status:	
Datum besluit:	
Besluitnummer:	

Locatiekaartje

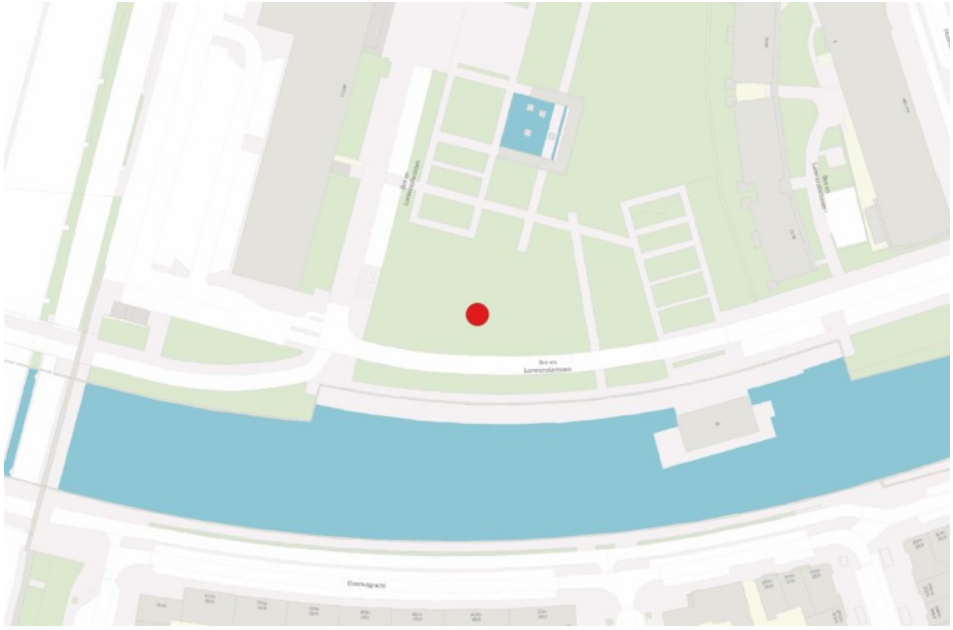

Gewone plataan 1535824

Algemene gegevens

Boomnummer:	1535824
Stadsdeel:	West
Straat:	Bos en Lommerweg
Huisnummer:	
Eigenaar:	Gemeente Amsterdam
Beheerder	V&OR



Boomgegevens

Boomsoort:	Platanus hispanica
Boomsoort NL:	Gewone plataan
Plantjaar:	1956
Boomtype:	Niet vrij uitgroeiende boom
Plantverband:	Groep
Kroondiameter	20 - 25 m
Stamomtrek:	364
Conditie:	Goed
Toekomstverwachting:	>15 jaar

Overige gegevens

Beleidsstatus

Beschermwaarde:	Beeldbepalende waarde
Status:	Beschermwaardige houtopstand
Advies status:	Beschermwaardige houtopstand
Besluit status:	
Datum besluit:	
Besluitnummer:	

Locatiekaartje

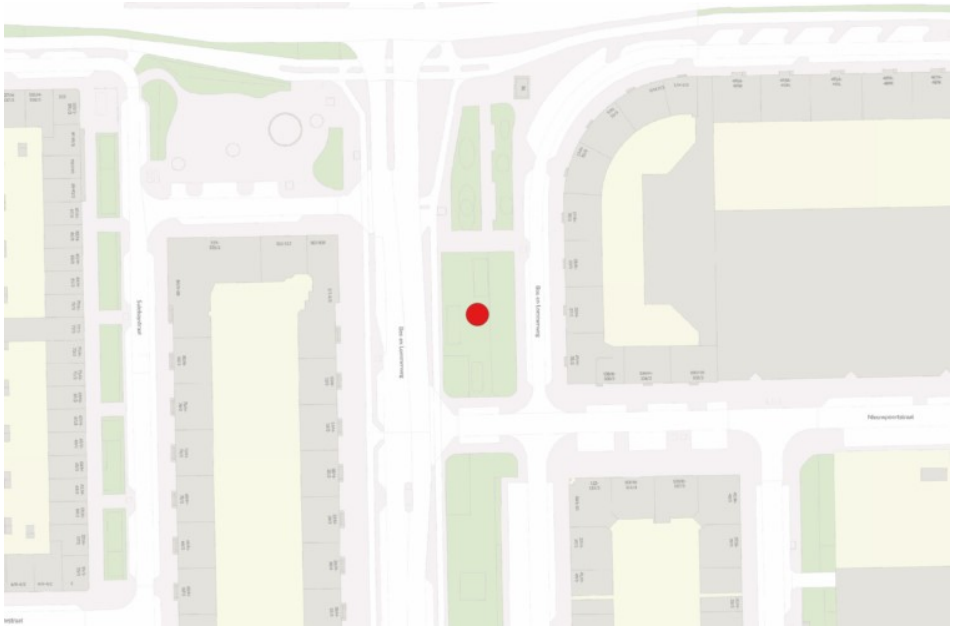

Gewone plataan 1535825

Algemene gegevens

Boomnummer:	1535825
Stadsdeel:	West
Straat:	Bos en Lommerweg
Huisnummer:	
Eigenaar:	Gemeente Amsterdam
Beheerder	V&OR



Boomgegevens

Boomsoort:	Platanus hispanica
Boomsoort NL:	Gewone plataan
Plantjaar:	1956
Boomtype:	Niet vrij uitgroeiende boom
Plantverband:	Groep
Kroondiameter	20 - 25 m
Stamomtrek:	377
Conditie:	Goed
Toekomstverwachting:	>15 jaar

Overige gegevens

Beleidsstatus

Beschermwaarde:	Beeldbepalende waarde
Status:	Beschermwaardige houtopstand
Advies status:	Beschermwaardige houtopstand
Besluit status:	
Datum besluit:	
Besluitnummer:	

Locatiekaartje

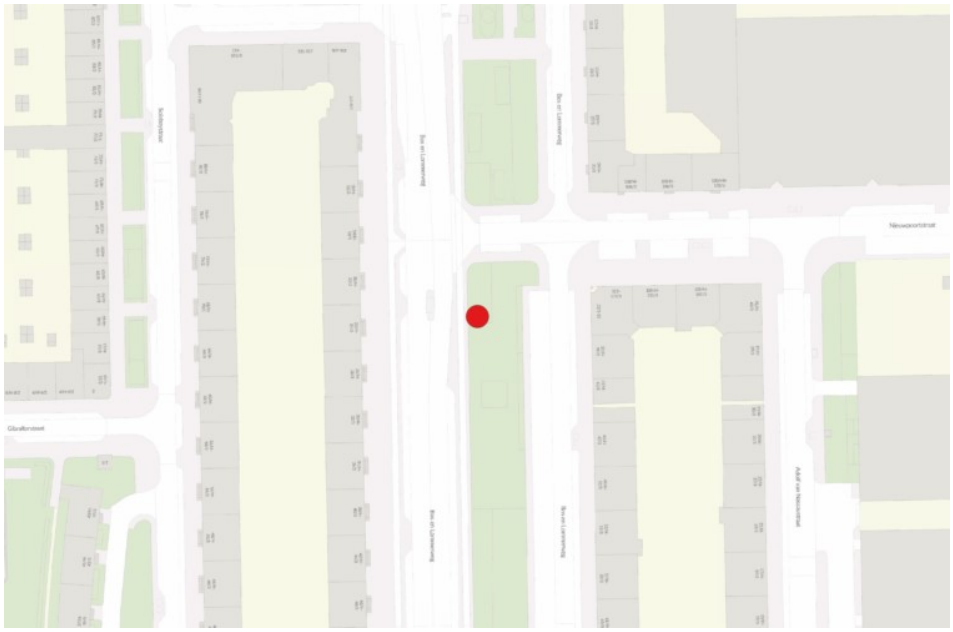

Zwarte linde 489656

Algemene gegevens

Boomnummer:	489656
Stadsdeel:	West
Straat:	Bos en Lommerweg
Huisnummer:	
Eigenaar:	Gemeente Amsterdam
Beheerder	V&OR



Boomgegevens

Boomsoort:	Tilia europaea `Zwarte Linde`
Boomsoort NL:	Zwarte linde
Plantjaar:	1964
Boomtype:	Niet vrij uitgroeiende boom
Plantverband:	Solitair
Kroondiameter	10 - 15 m
Stamomtrek:	181
Conditie:	Voldoende
Toekomstverwachting:	>15 jaar

Overige gegevens

Opmerking historie:	Vrijheidsboom

Beleidsstatus

Beschermwaarde:	Beeldbepalende waarde
Status:	Beschermwaardige houtopstand
Advies status:	Beschermwaardige houtopstand
Besluit status:	
Datum besluit:	
Besluitnummer:	

Locatiekaartje

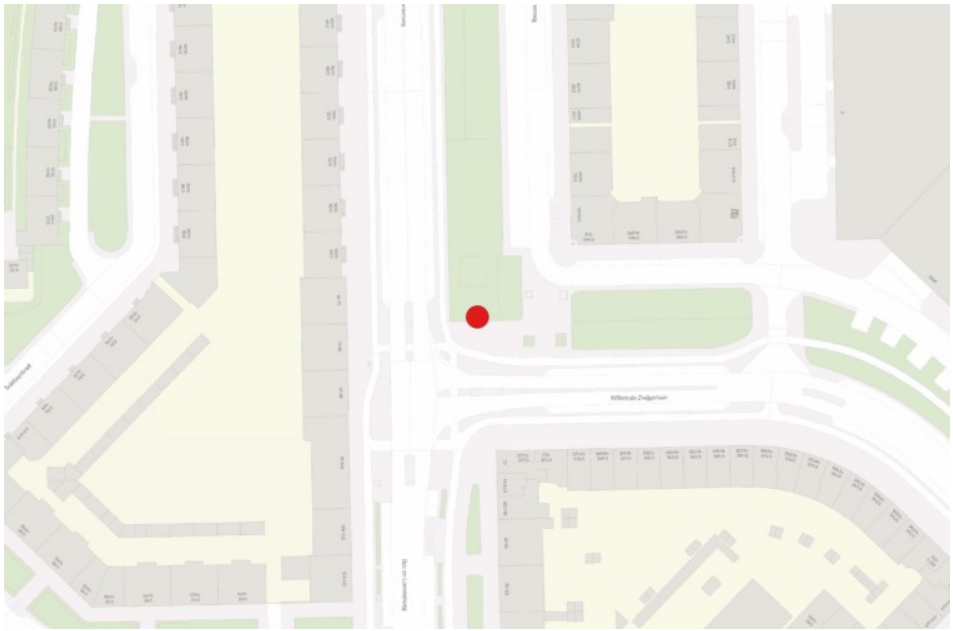

Gewone plataan 489657

Algemene gegevens

Boomnummer:	489657
Stadsdeel:	West
Straat:	Bos en Lommerweg
Huisnummer:	
Eigenaar:	Gemeente Amsterdam
Beheerder	V&OR



Boomgegevens

Boomsoort:	Platanus hispanica
Boomsoort NL:	Gewone plataan
Plantjaar:	1956
Boomtype:	Niet vrij uitgroeiende boom
Plantverband:	Rij
Kroondiameter	20 - 25 m
Stamomtrek:	309
Conditie:	Goed
Toekomstverwachting:	>15 jaar

Overige gegevens

Beleidsstatus

Beschermwaarde:	Beeldbepalende waarde
Status:	Beschermwaardige houtopstand
Advies status:	Beschermwaardige houtopstand
Besluit status:	
Datum besluit:	
Besluitnummer:	

Locatiekaartje

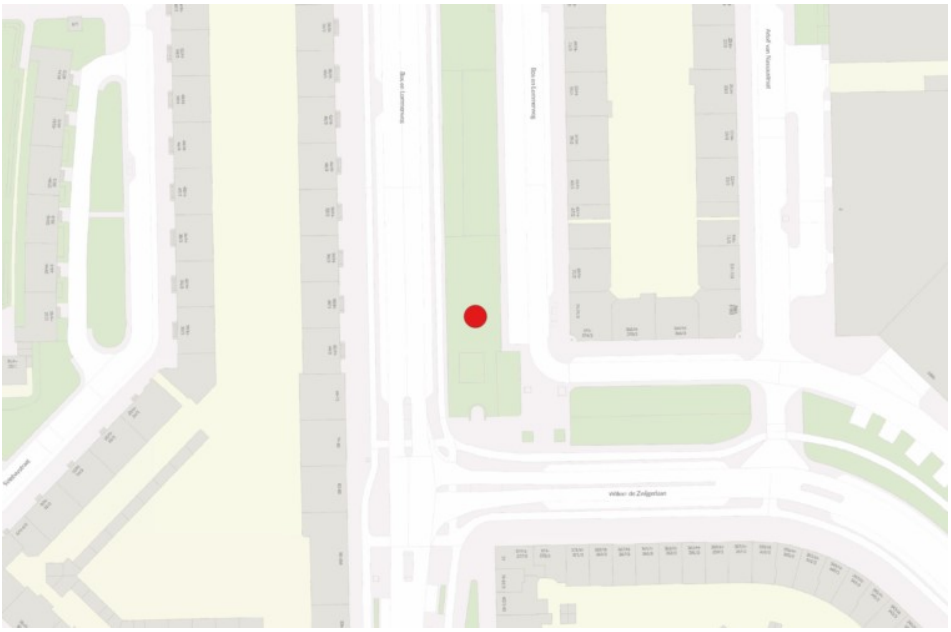

Gewone plataan 489668

Algemene gegevens

Boomnummer:	489668
Stadsdeel:	West
Straat:	Bos en Lommerweg
Huisnummer:	
Eigenaar:	Gemeente Amsterdam
Beheerder	V&OR



Boomgegevens

Boomsoort:	Platanus hispanica
Boomsoort NL:	Gewone plataan
Plantjaar:	1956
Boomtype:	Niet vrij uitgroeiende boom
Plantverband:	Groep
Kroondiameter	20 - 25 m
Stamomtrek:	378
Conditie:	Goed
Toekomstverwachting:	>15 jaar

Overige gegevens

Beleidsstatus

Beschermwaarde:	Beeldbepalende waarde
Status:	Beschermwaardige houtopstand
Advies status:	Beschermwaardige houtopstand
Besluit status:	
Datum besluit:	
Besluitnummer:	

Locatiekaartje

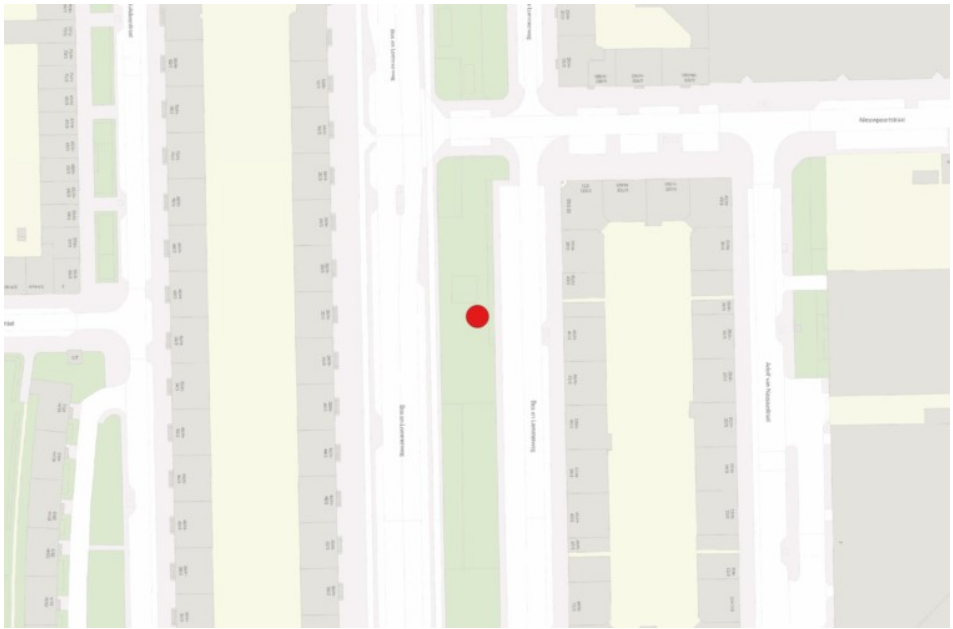

Gewone plataan 489671

Algemene gegevens

Boomnummer:	489671
Stadsdeel:	West
Straat:	Bos en Lommerweg
Huisnummer:	
Eigenaar:	Gemeente Amsterdam
Beheerder	V&OR



Boomgegevens

Boomsoort:	Platanus hispanica
Boomsoort NL:	Gewone plataan
Plantjaar:	1956
Boomtype:	Niet vrij uitgroeiende boom
Plantverband:	Rij
Kroondiameter	20 - 25 m
Stamomtrek:	364
Conditie:	Goed
Toekomstverwachting:	>15 jaar

Overige gegevens

Beleidsstatus

Beschermwaarde:	Beeldbepalende waarde
Status:	Beschermwaardige houtopstand
Advies status:	Beschermwaardige houtopstand
Besluit status:	
Datum besluit:	
Besluitnummer:	

Locatiekaartje

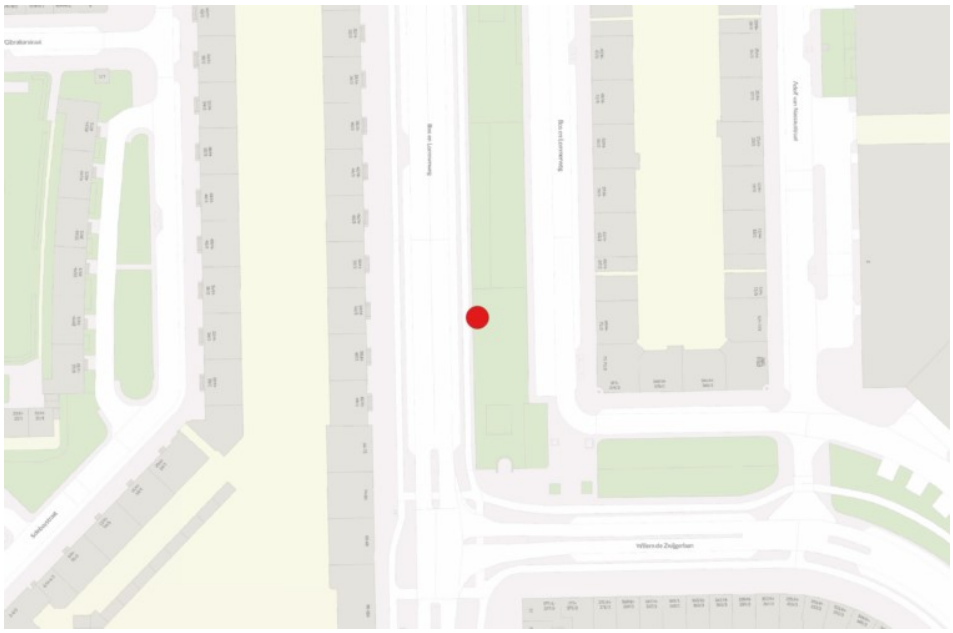

Gewone plataan 489672

Algemene gegevens

Boomnummer:	489672
Stadsdeel:	West
Straat:	Bos en Lommerweg
Huisnummer:	
Eigenaar:	Gemeente Amsterdam
Beheerder	V&OR



Boomgegevens

Boomsoort:	Platanus hispanica
Boomsoort NL:	Gewone plataan
Plantjaar:	1956
Boomtype:	Niet vrij uitgroeiende boom
Plantverband:	Rij
Kroondiameter	20 - 25 m
Stamomtrek:	347
Conditie:	Goed
Toekomstverwachting:	>15 jaar

Overige gegevens

Beleidsstatus

Beschermwaarde:	Beeldbepalende waarde
Status:	Beschermwaardige houtopstand
Advies status:	Beschermwaardige houtopstand
Besluit status:	
Datum besluit:	
Besluitnummer:	

Locatiekaartje

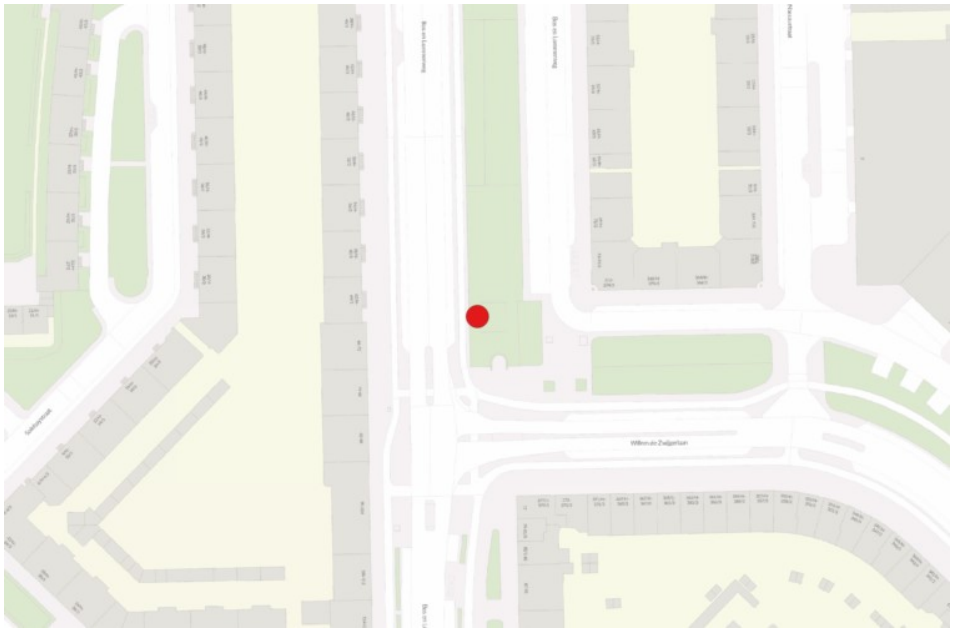

Gewone plataan 490265

Algemene gegevens

Boomnummer:	490265
Stadsdeel:	West
Straat:	Bos en Lommerweg
Huisnummer:	
Eigenaar:	Gemeente Amsterdam
Beheerder	V&OR



Boomgegevens

Boomsoort:	Platanus hispanica
Boomsoort NL:	Gewone plataan
Plantjaar:	1949
Boomtype:	Niet vrij uitgroeiende boom
Plantverband:	Solitair
Kroondiameter	15 - 20 m
Stamomtrek:	Circa 300 cm
Conditie:	Voldoende
Toekomstverwachting:	>15 jaar

Overige gegevens

Beleidsstatus

Beschermwaarde:	Beeldbepalende waarde
Status:	Beschermwaardige houtopstand
Advies status:	Beschermwaardige houtopstand
Besluit status:	
Datum besluit:	
Besluitnummer:	

Locatiekaartje

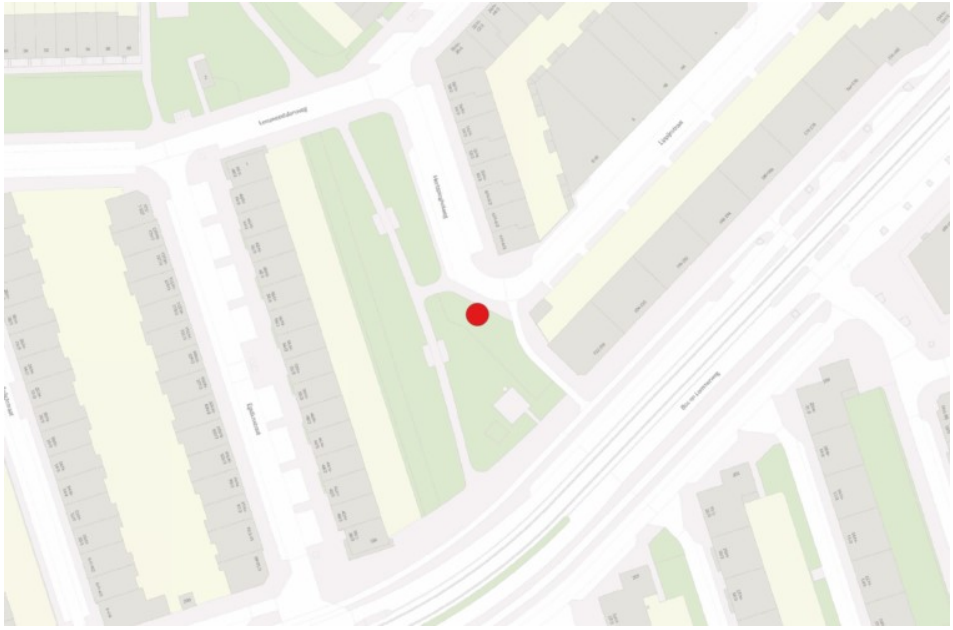

Noorse esdoorn (cultuurvarieteit) 490280

Algemene gegevens

Boomnummer:	490280
Stadsdeel:	West
Straat:	Bos en Lommerweg
Huisnummer:	
Eigenaar:	Gemeente Amsterdam
Beheerder	V&OR



Boomgegevens

Boomsoort:	Acer platanoides `Emerald Queen`
Boomsoort NL:	Noorse esdoorn (cultuurvarieteit)
Plantjaar:	1958
Boomtype:	Niet vrij uitgroeiende boom
Plantverband:	Solitair
Kroondiameter	15 - 20 m
Stamomtrek:	237 cm
Conditie:	Voldoende
Toekomstverwachting:	>15 jaar

Overige gegevens

Beleidsstatus

Beschermwaarde:	Beeldbepalende waarde
Status:	Beschermwaardige houtopstand
Advies status:	Beschermwaardige houtopstand
Besluit status:	
Datum besluit:	
Besluitnummer:	

Locatiekaartje

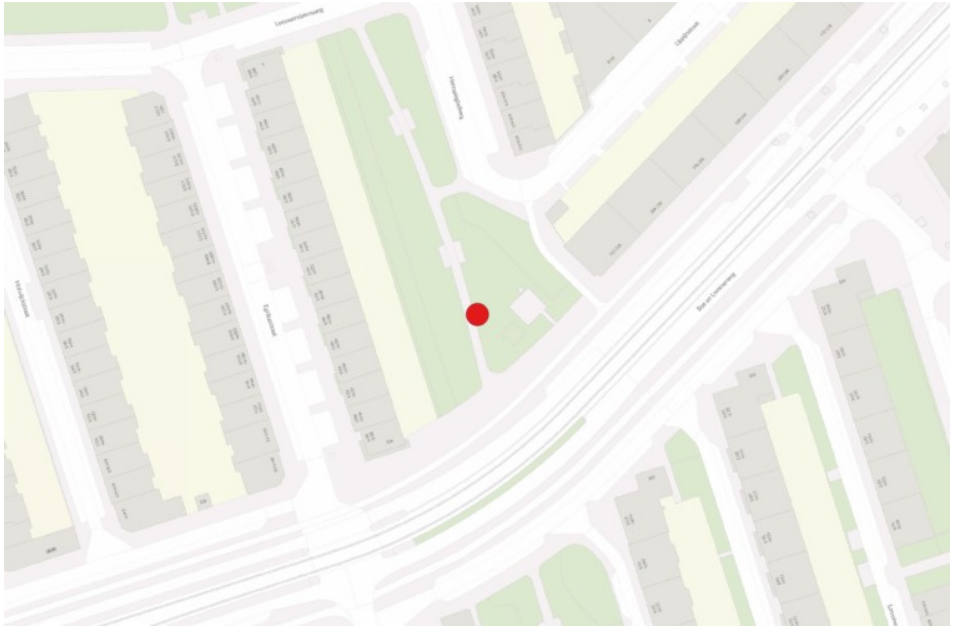

Witte paardenkastanje 491613

Algemene gegevens

Boomnummer:	491613
Stadsdeel:	West
Straat:	Bos en Lommerweg
Huisnummer:	
Eigenaar:	Gemeente Amsterdam
Beheerder	V&OR



Boomgegevens

Boomsoort:	Aesculus hippocastanum
Boomsoort NL:	Witte paardenkastanje
Plantjaar:	1948
Boomtype:	Niet vrij uitgroeiende boom
Plantverband:	Solitair
Kroondiameter	15 - 20 m
Stamomtrek:	310 cm
Conditie:	Voldoende
Toekomstverwachting:	>15 jaar

Overige gegevens

Beleidsstatus

Beschermwaarde:	Beeldbepalende waarde
Status:	Beschermwaardige houtopstand
Advies status:	Beschermwaardige houtopstand
Besluit status:	
Datum besluit:	
Besluitnummer:	

Locatiekaartje

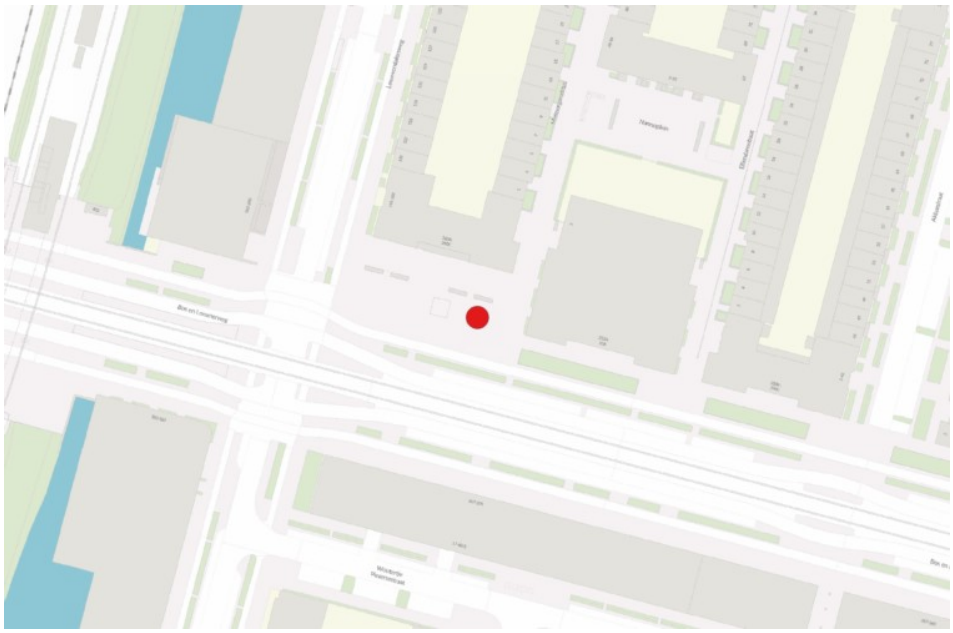

Gewone plataan 492734

Algemene gegevens

Boomnummer:	492734
Stadsdeel:	West
Straat:	Bos en Lommerweg
Huisnummer:	
Eigenaar:	Gemeente Amsterdam
Beheerder	V&OR



Boomgegevens

Boomsoort:	Platanus hispanica
Boomsoort NL:	Gewone plataan
Plantjaar:	1956
Boomtype:	Niet vrij uitgroeiende boom
Plantverband:	Groep
Kroondiameter	20 - 25 m
Stamomtrek:	339
Conditie:	Goed
Toekomstverwachting:	>15 jaar

Overige gegevens

Beleidsstatus

Beschermwaarde:	Beeldbepalende waarde
Status:	Beschermwaardige houtopstand
Advies status:	Beschermwaardige houtopstand
Besluit status:	
Datum besluit:	
Besluitnummer:	

Locatiekaartje

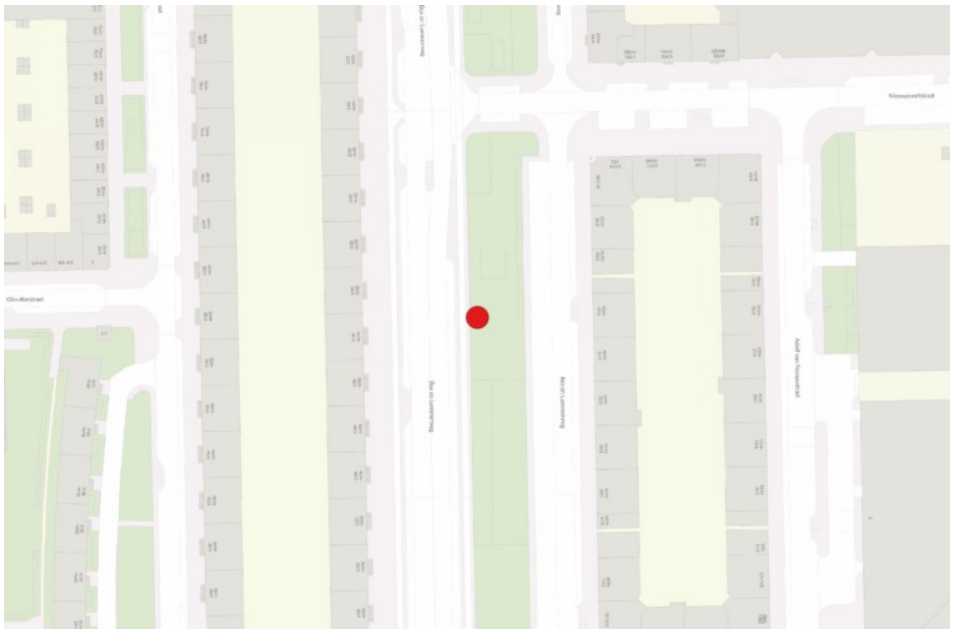

Italiaanse populier 489760

Algemene gegevens

Boomnummer:	489760
Stadsdeel:	West
Straat:	Charlotte de Bourbonstraat
Huisnummer:	
Eigenaar:	Gemeente Amsterdam
Beheerder	V&OR



Boomgegevens

Boomsoort:	Populus nigra 'Italica'
Boomsoort NL:	Italiaanse populier
Plantjaar:	1960
Boomtype:	Niet vrij uitgroeiende boom
Plantverband:	Solitair
Kroondiameter	5 - 10 m
Stamomtrek:	379
Conditie:	Goed
Toekomstverwachting:	>15 jaar

Overige gegevens

Beleidsstatus

Beschermwaarde:	Beeldbepalende waarde
Status:	Beschermwaardige houtopstand
Advies status:	Beschermwaardige houtopstand
Besluit status:	
Datum besluit:	
Besluitnummer:	

Locatiekaartje

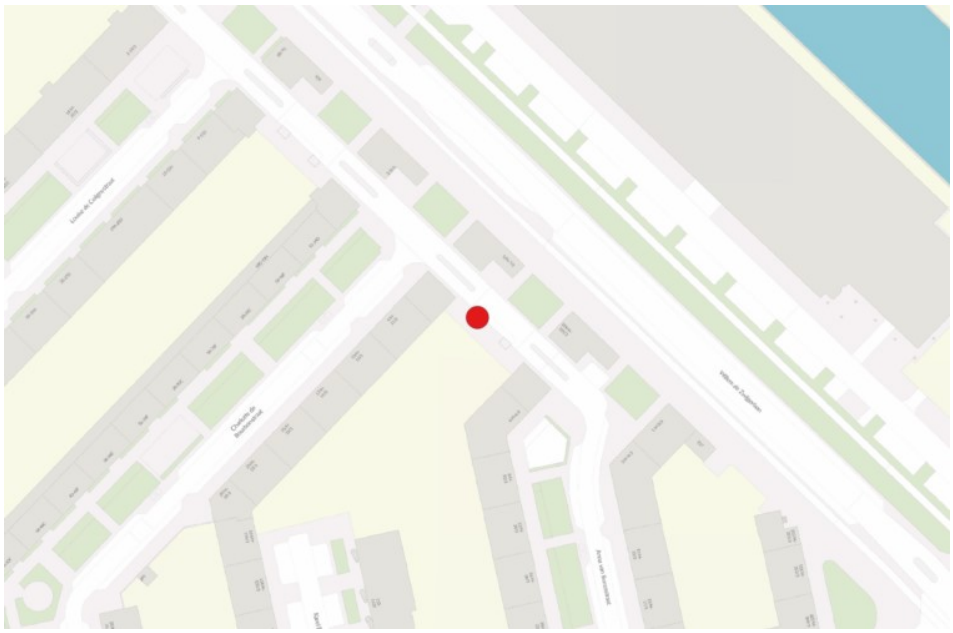

Dubbelbloemige paardenkastanje 495696

Algemene gegevens

Boomnummer:	495696
Stadsdeel:	West
Straat:	Corantijnstraat
Huisnummer:	
Eigenaar:	Gemeente Amsterdam
Beheerder	V&OR



Boomgegevens

Boomsoort:	Aesculus hippocastanum 'Baumannii'
Boomsoort NL:	Dubbelbloemige paardenkastanje
Plantjaar:	1951
Boomtype:	Niet vrij uitgroeiende boom
Plantverband:	Rij
Kroondiameter	10 - 15 m
Stamomtrek:	257
Conditie:	Voldoende
Toekomstverwachting:	>15 jaar

Overige gegevens

Beleidsstatus

Beschermwaarde:	Beeldbepalende waarde
Status:	Beschermwaardige houtopstand
Advies status:	Beschermwaardige houtopstand
Besluit status:	
Datum besluit:	
Besluitnummer:	

Locatiekaartje

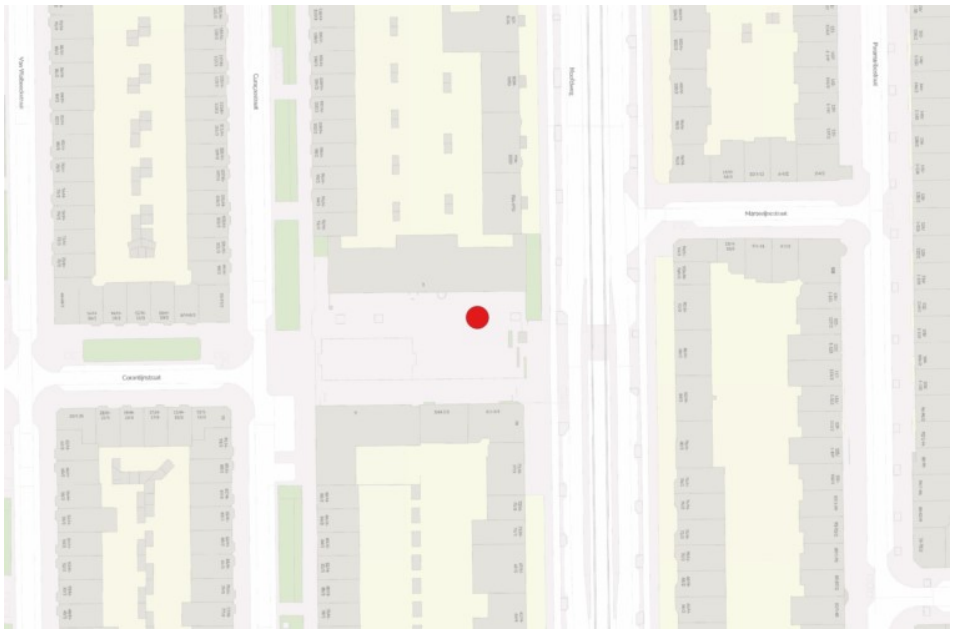

Dubbelbloemige paardenkastanje 495698

Algemene gegevens

Boomnummer:	495698
Stadsdeel:	West
Straat:	Corantijnstraat
Huisnummer:	
Eigenaar:	Gemeente Amsterdam
Beheerder	V&OR



Boomgegevens

Boomsoort:	Aesculus hippocastanum 'Baumannii'
Boomsoort NL:	Dubbelbloemige paardenkastanje
Plantjaar:	1951
Boomtype:	Niet vrij uitgroeiende boom
Plantverband:	Rij
Kroondiameter	10 - 15 m
Stamomtrek:	229
Conditie:	Voldoende
Toekomstverwachting:	>15 jaar

Overige gegevens

Beleidsstatus

Beschermwaarde:	Beeldbepalende waarde
Status:	Beschermwaardige houtopstand
Advies status:	Beschermwaardige houtopstand
Besluit status:	
Datum besluit:	
Besluitnummer:	

Locatiekaartje

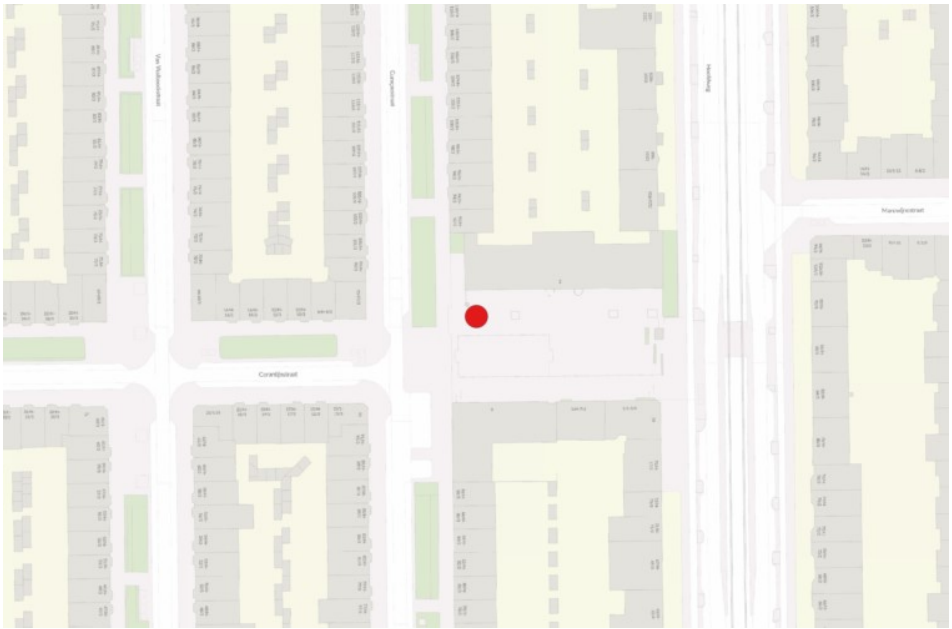

Dubbelbloemige paardenkastanje 496072

Algemene gegevens

Boomnummer:	496072
Stadsdeel:	West
Straat:	Corantijnstraat
Huisnummer:	
Eigenaar:	Gemeente Amsterdam
Beheerder	V&OR



Boomgegevens

Boomsoort:	Aesculus hippocastanum 'Baumannii'
Boomsoort NL:	Dubbelbloemige paardenkastanje
Plantjaar:	1948
Boomtype:	Niet vrij uitgroeiende boom
Plantverband:	Rij
Kroondiameter	10 - 15 m
Stamomtrek:	207
Conditie:	Voldoende
Toekomstverwachting:	>15 jaar

Overige gegevens

Beleidsstatus

Beschermwaarde:	Beeldbepalende waarde
Status:	Beschermwaardige houtopstand
Advies status:	Beschermwaardige houtopstand
Besluit status:	
Datum besluit:	
Besluitnummer:	

Locatiekaartje

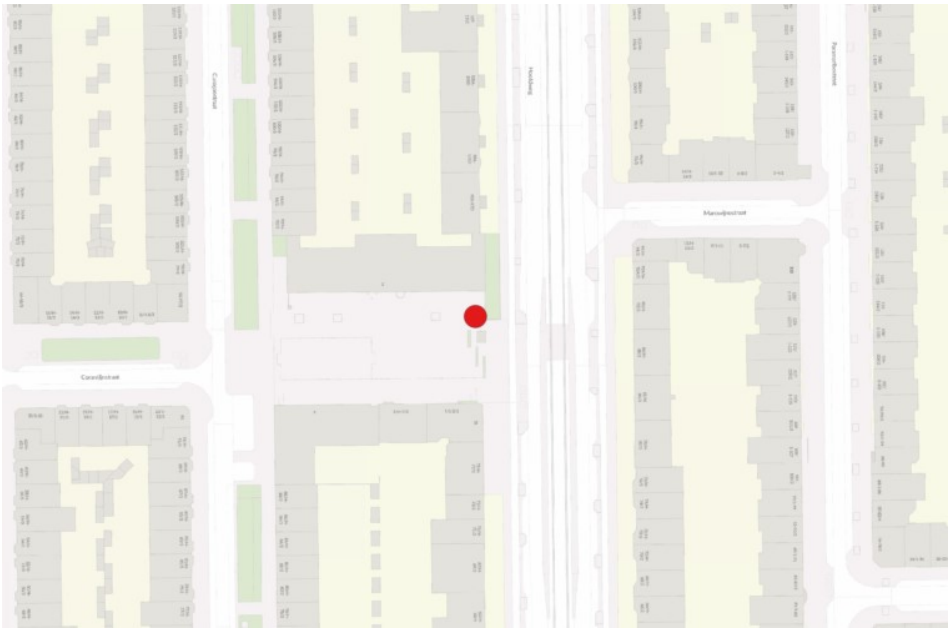

Amerikaanse linde 495638

Algemene gegevens

Boomnummer:	495638
Stadsdeel:	West
Straat:	Crynssenstraat
Huisnummer:	
Eigenaar:	Gemeente Amsterdam
Beheerder	V&OR



Boomgegevens

Boomsoort:	Tilia americana
Boomsoort NL:	Amerikaanse linde
Plantjaar:	1947
Boomtype:	Niet vrij uitgroeiende boom
Plantverband:	Rij
Kroondiameter	10 - 15 m
Stamomtrek:	176
Conditie:	Voldoende
Toekomstverwachting:	>15 jaar

Overige gegevens

Beleidsstatus

Beschermwaarde:	Beeldbepalende waarde
Status:	Beschermwaardige houtopstand
Advies status:	Beschermwaardige houtopstand
Besluit status:	
Datum besluit:	
Besluitnummer:	

Locatiekaartje

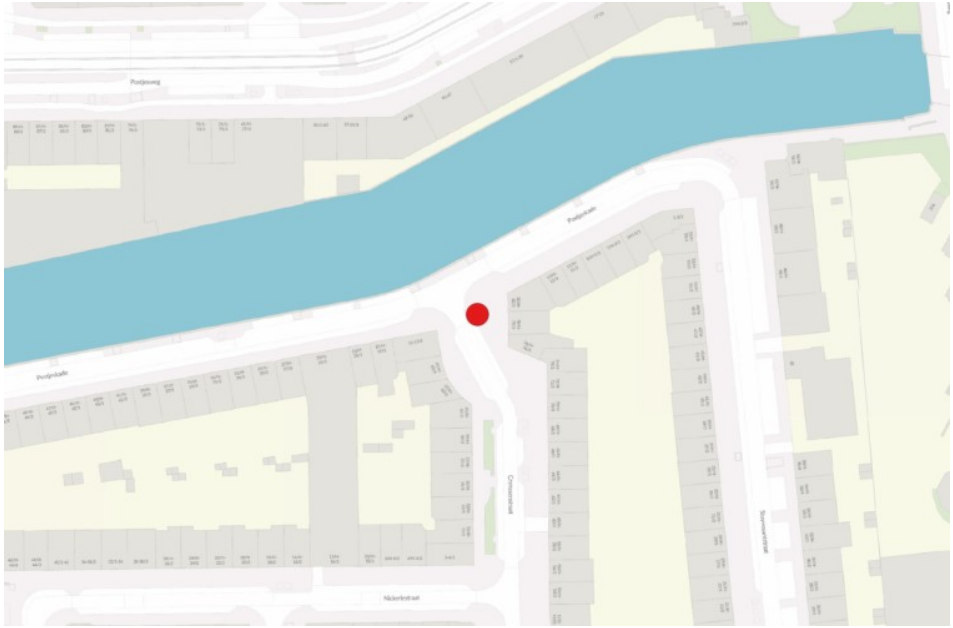

Amerikaanse linde 495648

Algemene gegevens

Boomnummer:	495648
Stadsdeel:	West
Straat:	Crynssenstraat
Huisnummer:	
Eigenaar:	Gemeente Amsterdam
Beheerder	V&OR



Boomgegevens

Boomsoort:	Tilia americana
Boomsoort NL:	Amerikaanse linde
Plantjaar:	1947
Boomtype:	Niet vrij uitgroeiende boom
Plantverband:	Rij
Kroondiameter	5 - 10 m
Stamomtrek:	144
Conditie:	Voldoende
Toekomstverwachting:	>15 jaar

Overige gegevens

Beleidsstatus

Beschermwaarde:	Beeldbepalende waarde
Status:	Beschermwaardige houtopstand
Advies status:	Beschermwaardige houtopstand
Besluit status:	
Datum besluit:	
Besluitnummer:	

Locatiekaartje

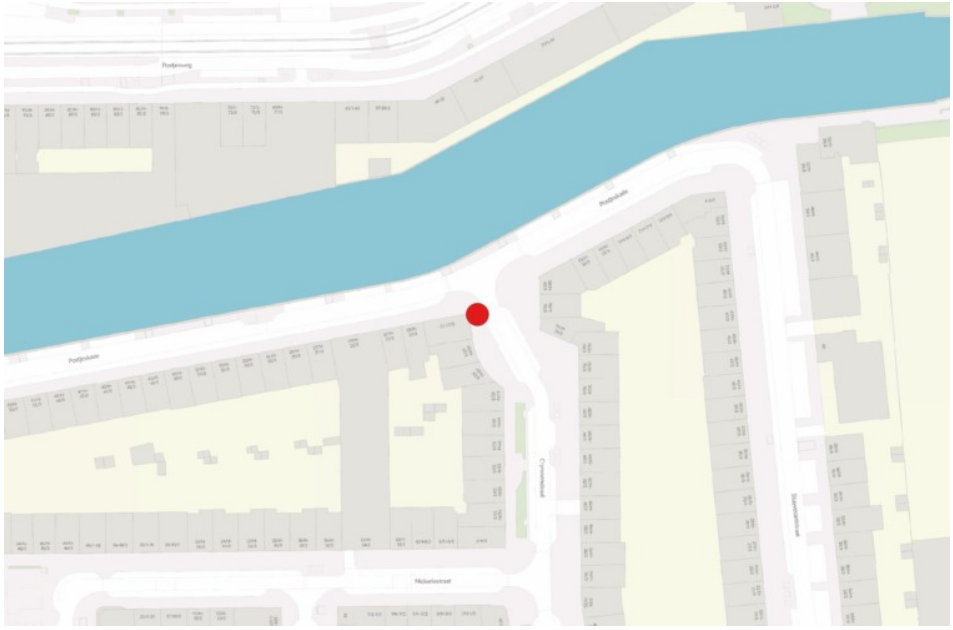

Amerikaanse linde 495976

Algemene gegevens

Boomnummer:	495976
Stadsdeel:	West
Straat:	Crynssenstraat
Huisnummer:	
Eigenaar:	Gemeente Amsterdam
Beheerder	V&OR



Boomgegevens

Boomsoort:	Tilia americana
Boomsoort NL:	Amerikaanse linde
Plantjaar:	1947
Boomtype:	Niet vrij uitgroeiende boom
Plantverband:	Rij
Kroondiameter	10 - 15 m
Stamomtrek:	159
Conditie:	Voldoende
Toekomstverwachting:	>15 jaar

Overige gegevens

Beleidsstatus

Beschermwaarde:	Beeldbepalende waarde
Status:	Beschermwaardige houtopstand
Advies status:	Beschermwaardige houtopstand
Besluit status:	
Datum besluit:	
Besluitnummer:	

Locatiekaartje

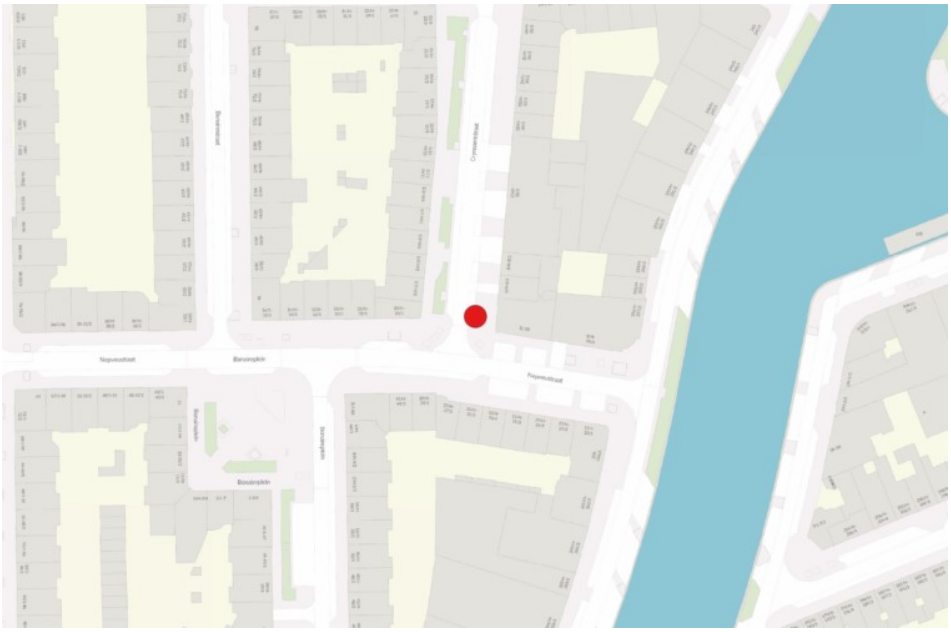

Amerikaanse linde 495984

Algemene gegevens

Boomnummer:	495984
Stadsdeel:	West
Straat:	Crynssenstraat
Huisnummer:	
Eigenaar:	Gemeente Amsterdam
Beheerder	V&OR



Boomgegevens

Boomsoort:	Tilia americana
Boomsoort NL:	Amerikaanse linde
Plantjaar:	1947
Boomtype:	Niet vrij uitgroeiende boom
Plantverband:	Rij
Kroondiameter	10 - 15 m
Stamomtrek:	169
Conditie:	Voldoende
Toekomstverwachting:	>15 jaar

Overige gegevens

Beleidsstatus

Beschermwaarde:	Beeldbepalende waarde
Status:	Beschermwaardige houtopstand
Advies status:	Beschermwaardige houtopstand
Besluit status:	
Datum besluit:	
Besluitnummer:	

Locatiekaartje

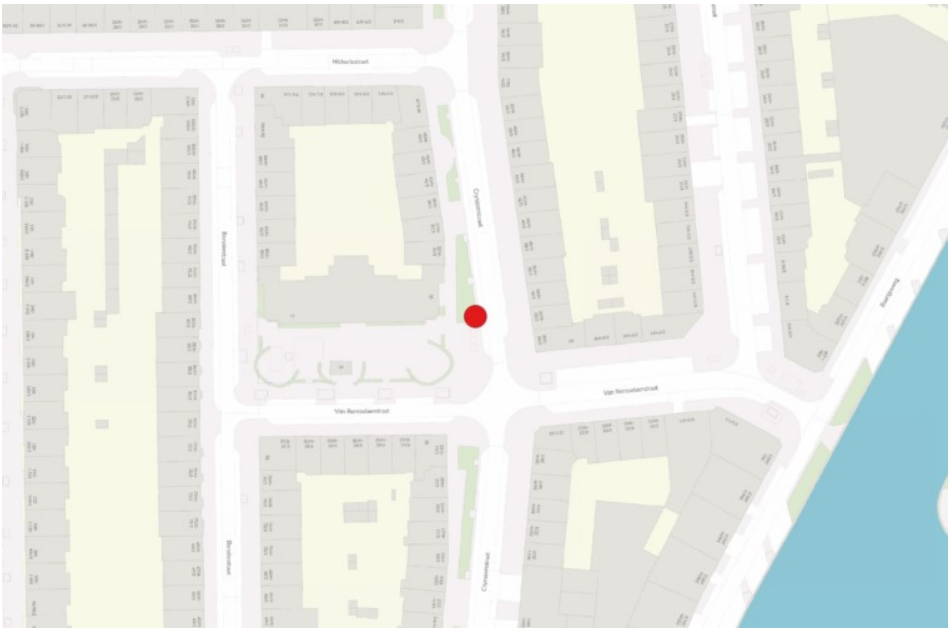

Dubbelbloemige paardenkastanje 495294

Algemene gegevens

Boomnummer:	495294
Stadsdeel:	West
Straat:	Curaçaostraat
Huisnummer:	
Eigenaar:	Gemeente Amsterdam
Beheerder	V&OR



Boomgegevens

Boomsoort:	Aesculus hippocastanum 'Baumannii'
Boomsoort NL:	Dubbelbloemige paardenkastanje
Plantjaar:	1970
Boomtype:	Niet vrij uitgroeiende boom
Plantverband:	Rij
Kroondiameter	5 - 10 m
Stamomtrek:	158
Conditie:	Onvoldoende
Toekomstverwachting:	10 tot 15 jaar

Overige gegevens

Beleidsstatus

Beschermwaarde:	Beeldbepalende waarde
Status:	Beschermwaardige houtopstand
Advies status:	Beschermwaardige houtopstand
Besluit status:	
Datum besluit:	
Besluitnummer:	

Locatiekaartje

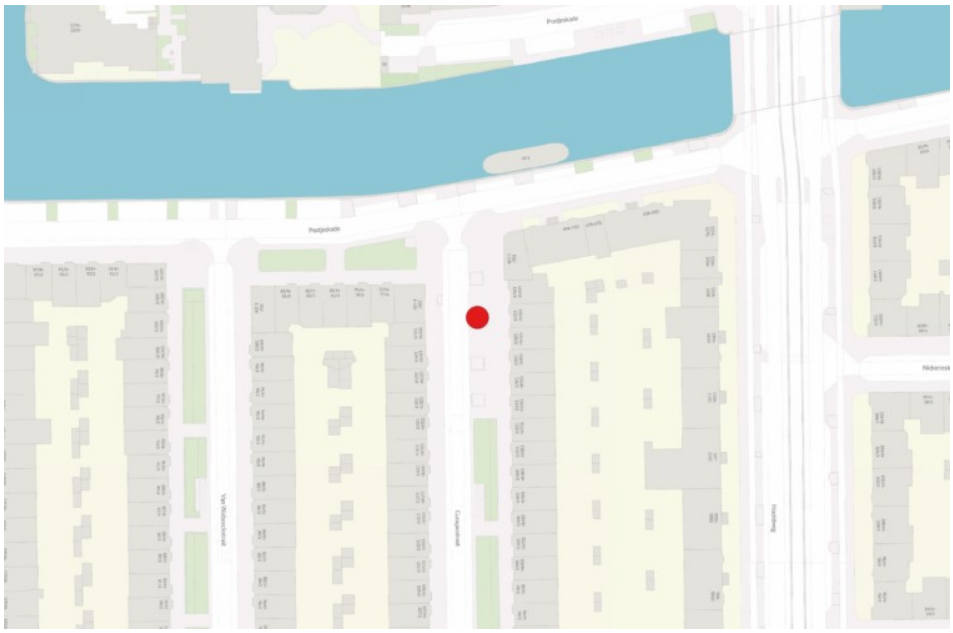

Dubbelbloemige paardenkastanje 495295

Algemene gegevens

Boomnummer:	495295
Stadsdeel:	West
Straat:	Curaçaostraat
Huisnummer:	
Eigenaar:	Gemeente Amsterdam
Beheerder	V&OR



Boomgegevens

Boomsoort:	Aesculus hippocastanum 'Baumannii'
Boomsoort NL:	Dubbelbloemige paardenkastanje
Plantjaar:	1970
Boomtype:	Niet vrij uitgroeiende boom
Plantverband:	Rij
Kroondiameter	5 - 10 m
Stamomtrek:	161
Conditie:	Onvoldoende
Toekomstverwachting:	10 tot 15 jaar

Overige gegevens

Beleidsstatus

Beschermwaarde:	Beeldbepalende waarde
Status:	Beschermwaardige houtopstand
Advies status:	Beschermwaardige houtopstand
Besluit status:	
Datum besluit:	
Besluitnummer:	

Locatiekaartje

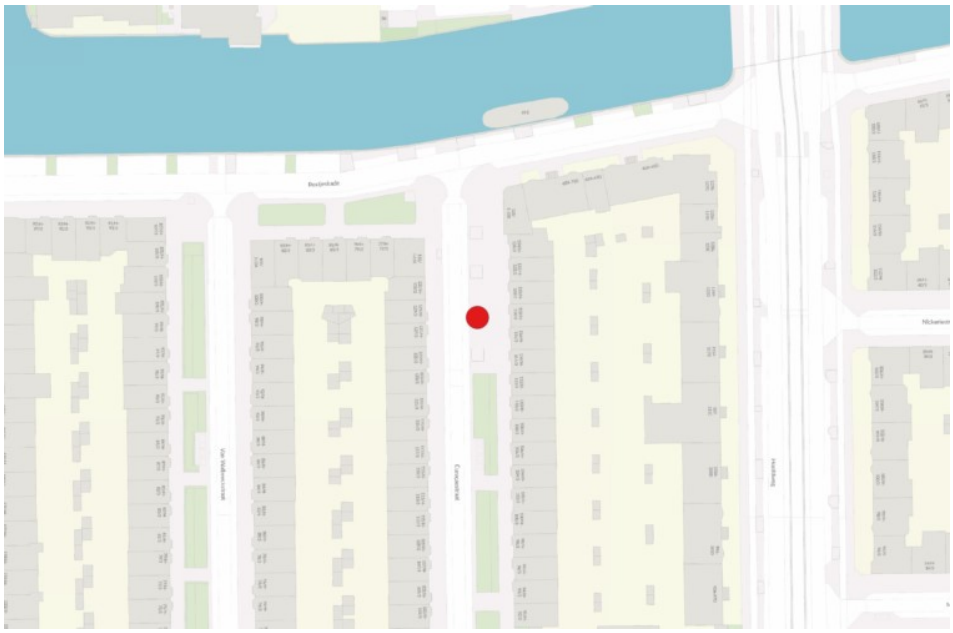

Dubbelbloemige paardenkastanje 495728

Algemene gegevens

Boomnummer:	495728
Stadsdeel:	West
Straat:	Curaçaostraat
Huisnummer:	
Eigenaar:	Gemeente Amsterdam
Beheerder	V&OR



Boomgegevens

Boomsoort:	Aesculus hippocastanum 'Baumannii'
Boomsoort NL:	Dubbelbloemige paardenkastanje
Plantjaar:	1950
Boomtype:	Niet vrij uitgroeiende boom
Plantverband:	Rij
Kroondiameter	5 - 10 m
Stamomtrek:	184
Conditie:	Onvoldoende
Toekomstverwachting:	10 tot 15 jaar

Overige gegevens

Beleidsstatus

Beschermwaarde:	Beeldbepalende waarde
Status:	Beschermwaardige houtopstand
Advies status:	Beschermwaardige houtopstand
Besluit status:	
Datum besluit:	
Besluitnummer:	

Locatiekaartje

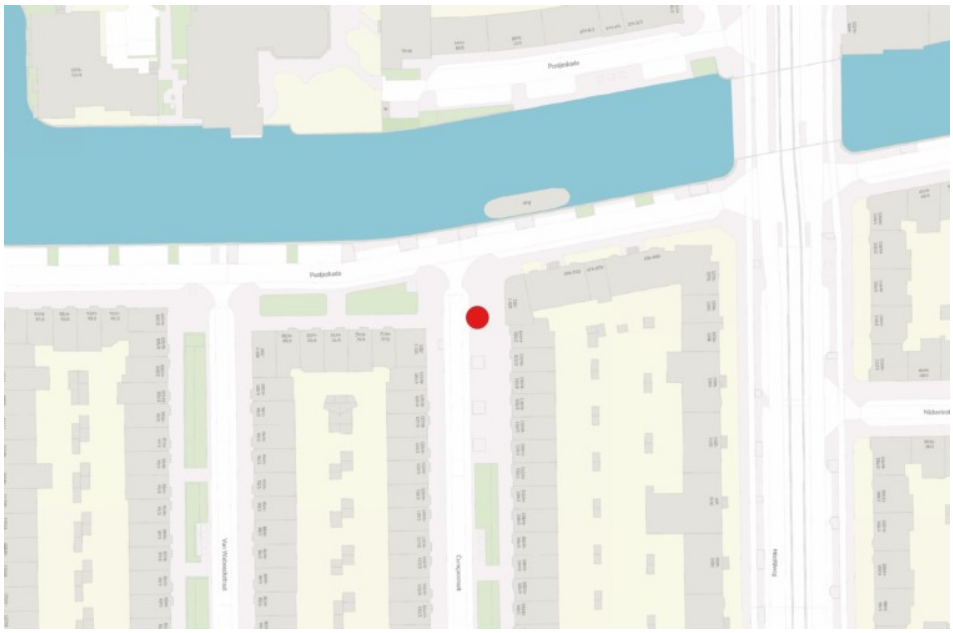

Gewone vleugelnoot 495737

Algemene gegevens

Boomnummer:	495737
Stadsdeel:	West
Straat:	Curaçaostraat
Huisnummer:	
Eigenaar:	Gemeente Amsterdam
Beheerder	V&OR



Boomgegevens

Boomsoort:	Pterocarya fraxinifolia
Boomsoort NL:	Gewone vleugelnoot
Plantjaar:	1980
Boomtype:	Niet vrij uitgroeiende boom
Plantverband:	Solitair
Kroondiameter	15 - 20 m
Stamomtrek:	220
Conditie:	Voldoende
Toekomstverwachting:	>15 jaar

Overige gegevens

Beleidsstatus

Beschermwaarde:	Beeldbepalende waarde
Status:	Beschermwaardige houtopstand
Advies status:	Beschermwaardige houtopstand
Besluit status:	
Datum besluit:	
Besluitnummer:	

Locatiekaartje

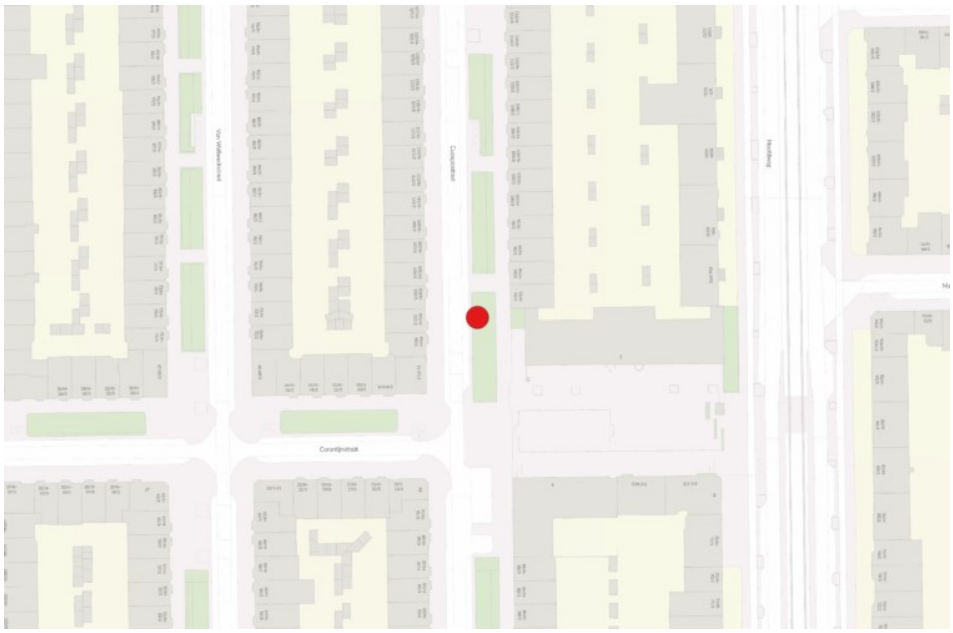

Dubbelbloemige paardenkastanje 495740

Algemene gegevens

Boomnummer:	495740
Stadsdeel:	West
Straat:	Curaçaostraat
Huisnummer:	
Eigenaar:	Gemeente Amsterdam
Beheerder	V&OR



Boomgegevens

Boomsoort:	Aesculus hippocastanum 'Baumannii'
Boomsoort NL:	Dubbelbloemige paardenkastanje
Plantjaar:	1958
Boomtype:	Niet vrij uitgroeiende boom
Plantverband:	Rij
Kroondiameter	10 - 15 m
Stamomtrek:	230
Conditie:	Voldoende
Toekomstverwachting:	>15 jaar

Overige gegevens

Beleidsstatus

Beschermwaarde:	Beeldbepalende waarde
Status:	Beschermwaardige houtopstand
Advies status:	Beschermwaardige houtopstand
Besluit status:	
Datum besluit:	
Besluitnummer:	

Locatiekaartje

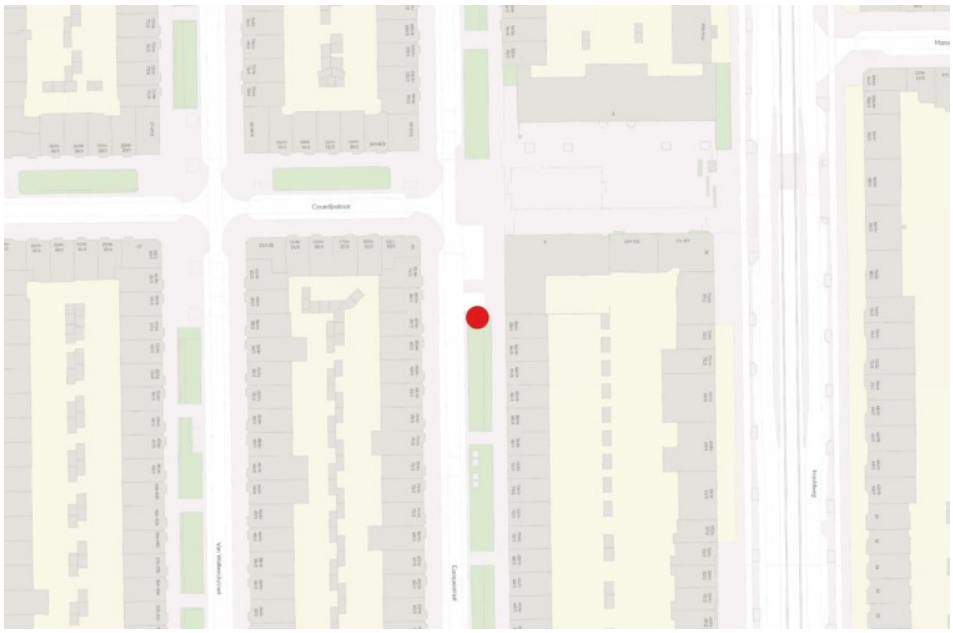

Dubbelbloemige paardenkastanje 495758

Algemene gegevens

Boomnummer:	495758
Stadsdeel:	West
Straat:	Curaçaostraat
Huisnummer:	
Eigenaar:	Gemeente Amsterdam
Beheerder	V&OR



Boomgegevens

Boomsoort:	Aesculus hippocastanum 'Baumannii'
Boomsoort NL:	Dubbelbloemige paardenkastanje
Plantjaar:	1980
Boomtype:	Niet vrij uitgroeiende boom
Plantverband:	Rij
Kroondiameter	5 - 10 m
Stamomtrek:	176
Conditie:	Voldoende
Toekomstverwachting:	>15 jaar

Overige gegevens

Beleidsstatus

Beschermwaarde:	Beeldbepalende waarde
Status:	Beschermwaardige houtopstand
Advies status:	Beschermwaardige houtopstand
Besluit status:	
Datum besluit:	
Besluitnummer:	

Locatiekaartje

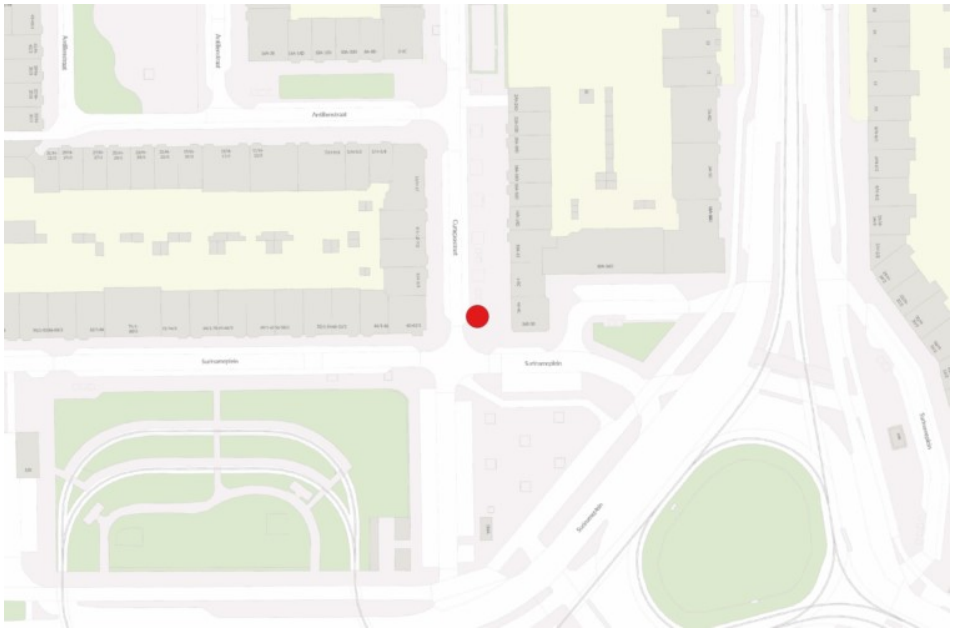

Dubbelbloemige paardenkastanje 495759

Algemene gegevens

Boomnummer:	495759
Stadsdeel:	West
Straat:	Curaçaostraat
Huisnummer:	
Eigenaar:	Gemeente Amsterdam
Beheerder	V&OR



Boomgegevens

Boomsoort:	Aesculus hippocastanum 'Baumannii'
Boomsoort NL:	Dubbelbloemige paardenkastanje
Plantjaar:	1980
Boomtype:	Niet vrij uitgroeiende boom
Plantverband:	Rij
Kroondiameter	5 - 10 m
Stamomtrek:	150
Conditie:	Voldoende
Toekomstverwachting:	>15 jaar

Overige gegevens

Beleidsstatus

Beschermwaarde:	Beeldbepalende waarde
Status:	Beschermwaardige houtopstand
Advies status:	Beschermwaardige houtopstand
Besluit status:	
Datum besluit:	
Besluitnummer:	

Locatiekaartje

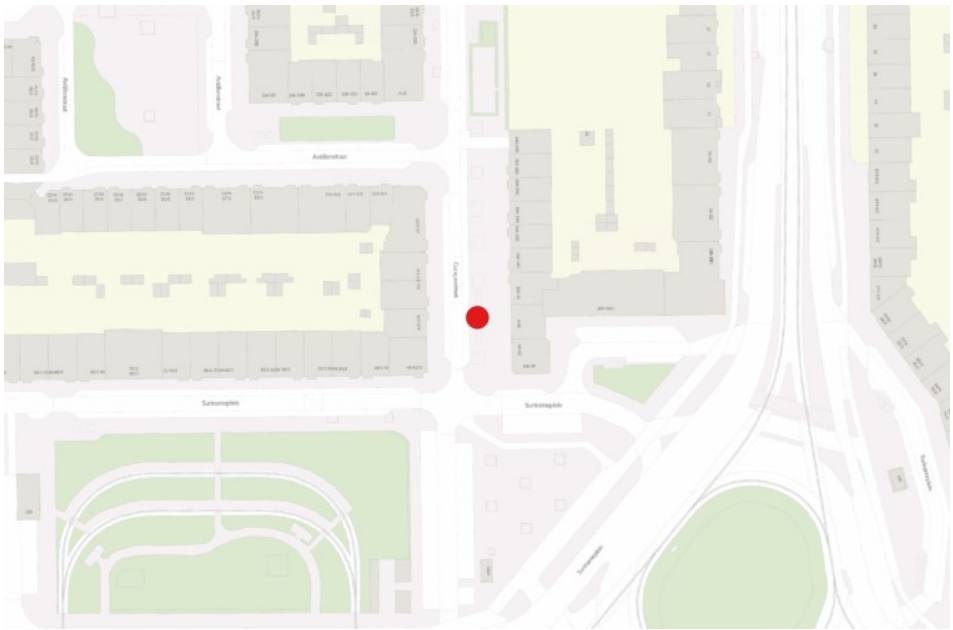

Dubbelbloemige paardenkastanje 495760

Algemene gegevens

Boomnummer:	495760
Stadsdeel:	West
Straat:	Curaçaostraat
Huisnummer:	
Eigenaar:	Gemeente Amsterdam
Beheerder	V&OR



Boomgegevens

Boomsoort:	Aesculus hippocastanum 'Baumannii'
Boomsoort NL:	Dubbelbloemige paardenkastanje
Plantjaar:	1980
Boomtype:	Niet vrij uitgroeiende boom
Plantverband:	Rij
Kroondiameter	5 - 10 m
Stamomtrek:	162
Conditie:	Voldoende
Toekomstverwachting:	>15 jaar

Overige gegevens

Beleidsstatus

Beschermwaarde:	Beeldbepalende waarde
Status:	Beschermwaardige houtopstand
Advies status:	Beschermwaardige houtopstand
Besluit status:	
Datum besluit:	
Besluitnummer:	

Locatiekaartje

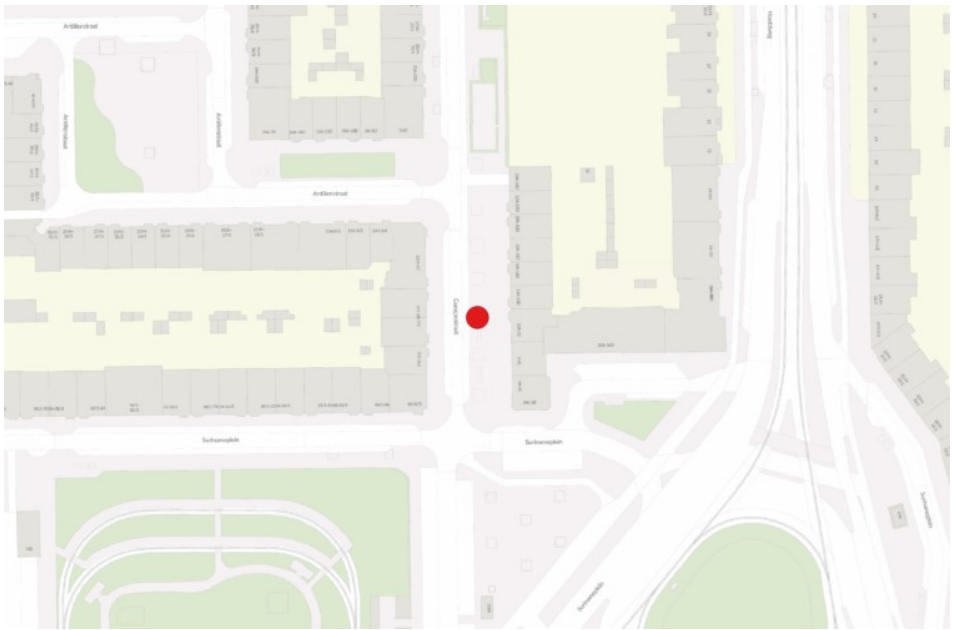

Dubbelbloemige paardenkastanje 495761

Algemene gegevens

Boomnummer:	495761
Stadsdeel:	West
Straat:	Curaçaostraat
Huisnummer:	
Eigenaar:	Gemeente Amsterdam
Beheerder	V&OR



Boomgegevens

Boomsoort:	Aesculus hippocastanum 'Baumannii'
Boomsoort NL:	Dubbelbloemige paardenkastanje
Plantjaar:	1980
Boomtype:	Niet vrij uitgroeiende boom
Plantverband:	Rij
Kroondiameter	5 - 10 m
Stamomtrek:	147
Conditie:	Voldoende
Toekomstverwachting:	>15 jaar

Overige gegevens

Beleidsstatus

Beschermwaarde:	Beeldbepalende waarde
Status:	Beschermwaardige houtopstand
Advies status:	Beschermwaardige houtopstand
Besluit status:	
Datum besluit:	
Besluitnummer:	

Locatiekaartje

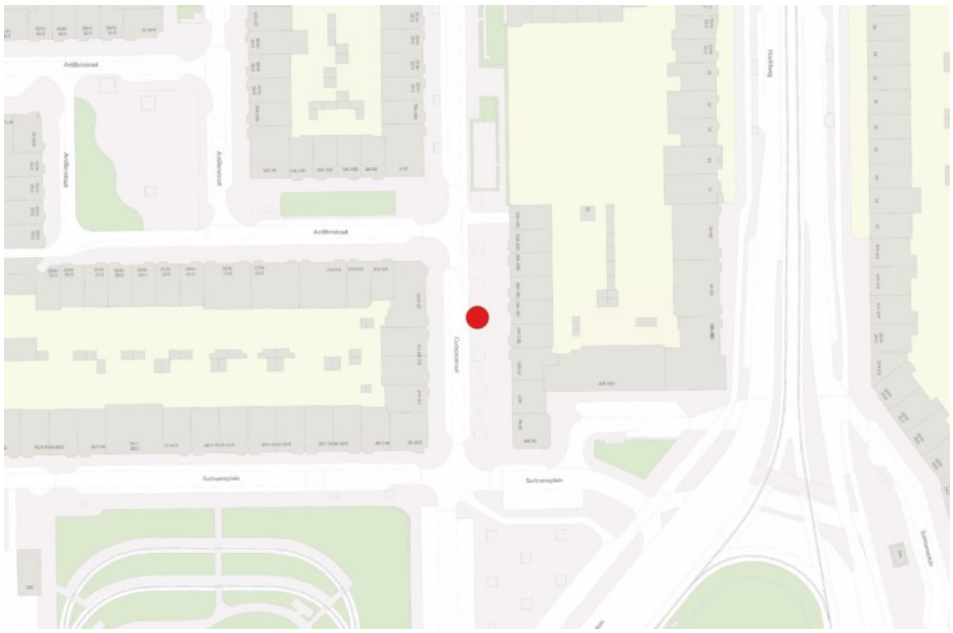

Dubbelbloemige paardenkastanje 495762

Algemene gegevens

Boomnummer:	495762
Stadsdeel:	West
Straat:	Curaçaostraat
Huisnummer:	
Eigenaar:	Gemeente Amsterdam
Beheerder	V&OR



Boomgegevens

Boomsoort:	Aesculus hippocastanum 'Baumannii'
Boomsoort NL:	Dubbelbloemige paardenkastanje
Plantjaar:	1980
Boomtype:	Niet vrij uitgroeiende boom
Plantverband:	Rij
Kroondiameter	5 - 10 m
Stamomtrek:	156
Conditie:	Voldoende
Toekomstverwachting:	>15 jaar

Overige gegevens

Beleidsstatus

Beschermwaarde:	Beeldbepalende waarde
Status:	Beschermwaardige houtopstand
Advies status:	Beschermwaardige houtopstand
Besluit status:	
Datum besluit:	
Besluitnummer:	

Locatiekaartje

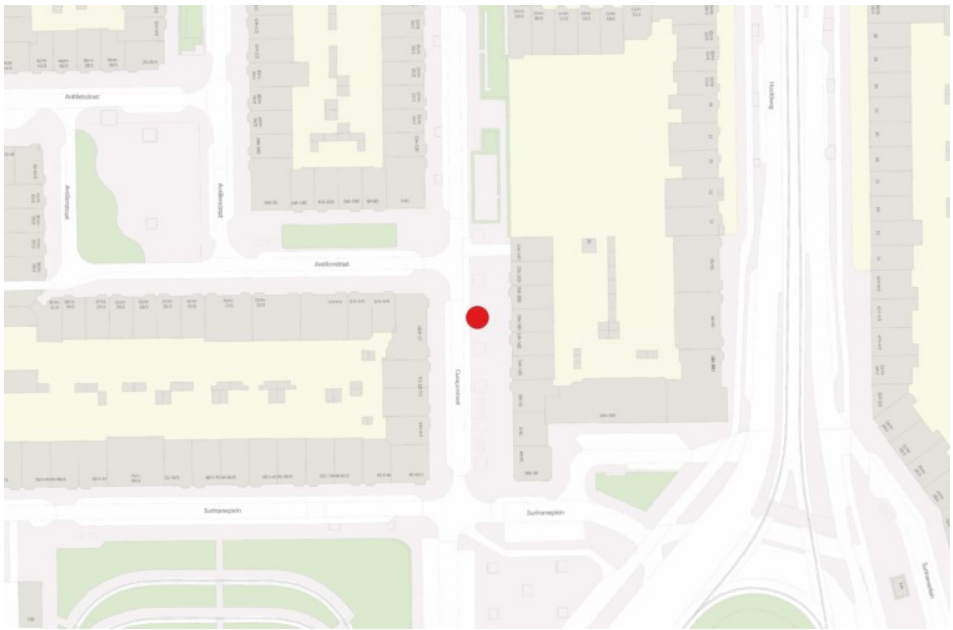

Dubbelbloemige paardenkastanje 495763

Algemene gegevens

Boomnummer:	495763
Stadsdeel:	West
Straat:	Curaçaostraat
Huisnummer:	
Eigenaar:	Gemeente Amsterdam
Beheerder	V&OR



Boomgegevens

Boomsoort:	Aesculus hippocastanum 'Baumannii'
Boomsoort NL:	Dubbelbloemige paardenkastanje
Plantjaar:	1980
Boomtype:	Niet vrij uitgroeiende boom
Plantverband:	Rij
Kroondiameter	5 - 10 m
Stamomtrek:	159
Conditie:	Voldoende
Toekomstverwachting:	>15 jaar

Overige gegevens

Beleidsstatus

Beschermwaarde:	Beeldbepalende waarde
Status:	Beschermwaardige houtopstand
Advies status:	Beschermwaardige houtopstand
Besluit status:	
Datum besluit:	
Besluitnummer:	

Locatiekaartje

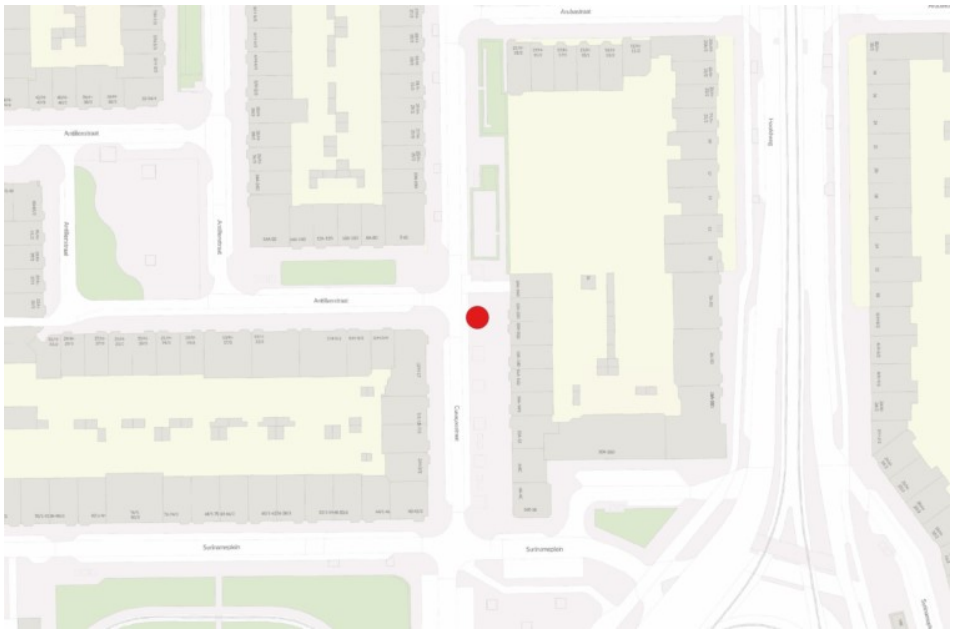

Dubbelbloemige paardenkastanje 495764

Algemene gegevens

Boomnummer:	495764
Stadsdeel:	West
Straat:	Curaçaostraat
Huisnummer:	
Eigenaar:	Gemeente Amsterdam
Beheerder	V&OR



Boomgegevens

Boomsoort:	Aesculus hippocastanum 'Baumannii'
Boomsoort NL:	Dubbelbloemige paardenkastanje
Plantjaar:	1980
Boomtype:	Niet vrij uitgroeiende boom
Plantverband:	Rij
Kroondiameter	5 - 10 m
Stamomtrek:	147
Conditie:	Voldoende
Toekomstverwachting:	>15 jaar

Overige gegevens

Beleidsstatus

Beschermwaarde:	Beeldbepalende waarde
Status:	Beschermwaardige houtopstand
Advies status:	Beschermwaardige houtopstand
Besluit status:	
Datum besluit:	
Besluitnummer:	

Locatiekaartje

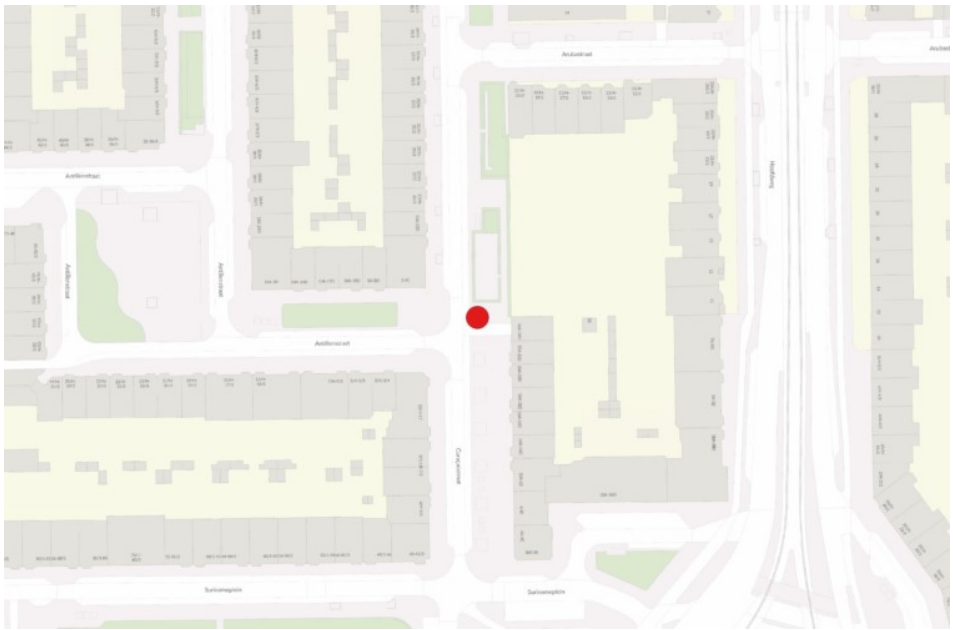

Dubbelbloemige paardenkastanje 495765

Algemene gegevens

Boomnummer:	495765
Stadsdeel:	West
Straat:	Curaçaostraat
Huisnummer:	
Eigenaar:	Gemeente Amsterdam
Beheerder	V&OR



Boomgegevens

Boomsoort:	Aesculus hippocastanum 'Baumannii'
Boomsoort NL:	Dubbelbloemige paardenkastanje
Plantjaar:	1940
Boomtype:	Niet vrij uitgroeiende boom
Plantverband:	Rij
Kroondiameter	5 - 10 m
Stamomtrek:	249
Conditie:	Voldoende
Toekomstverwachting:	>15 jaar

Overige gegevens

Beleidsstatus

Beschermwaarde:	Beeldbepalende waarde
Status:	Beschermwaardige houtopstand
Advies status:	Beschermwaardige houtopstand
Besluit status:	
Datum besluit:	
Besluitnummer:	

Locatiekaartje

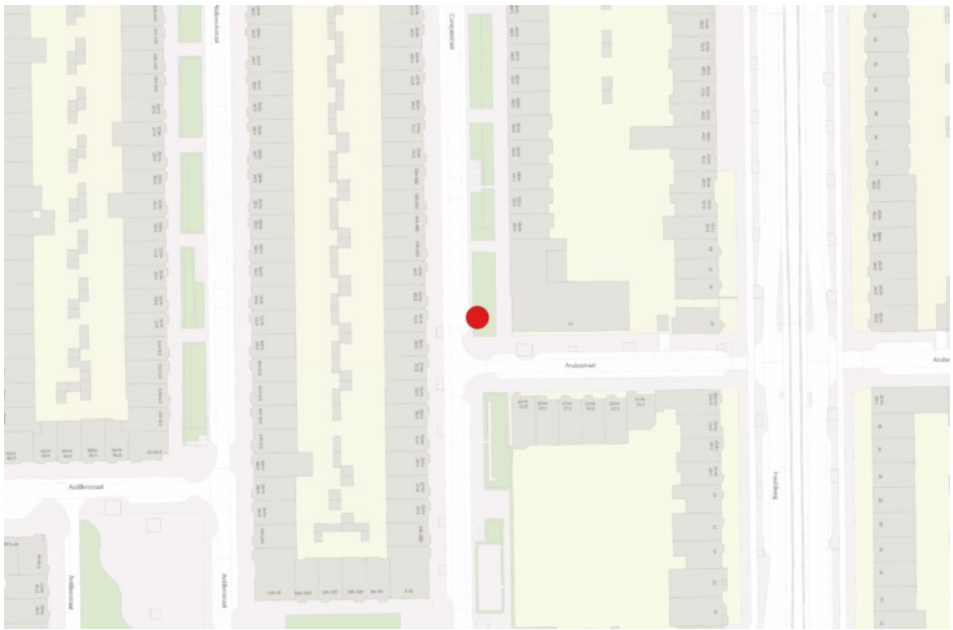

Dubbelbloemige paardenkastanje 495766

Algemene gegevens

Boomnummer:	495766
Stadsdeel:	West
Straat:	Curaçaostraat
Huisnummer:	
Eigenaar:	Gemeente Amsterdam
Beheerder	V&OR



Boomgegevens

Boomsoort:	Aesculus hippocastanum 'Baumannii'
Boomsoort NL:	Dubbelbloemige paardenkastanje
Plantjaar:	1940
Boomtype:	Niet vrij uitgroeiende boom
Plantverband:	Rij
Kroondiameter	5 - 10 m
Stamomtrek:	205
Conditie:	Voldoende
Toekomstverwachting:	10 tot 15 jaar

Overige gegevens

Beleidsstatus

Beschermwaarde:	Beeldbepalende waarde
Status:	Beschermwaardige houtopstand
Advies status:	Beschermwaardige houtopstand
Besluit status:	
Datum besluit:	
Besluitnummer:	

Locatiekaartje

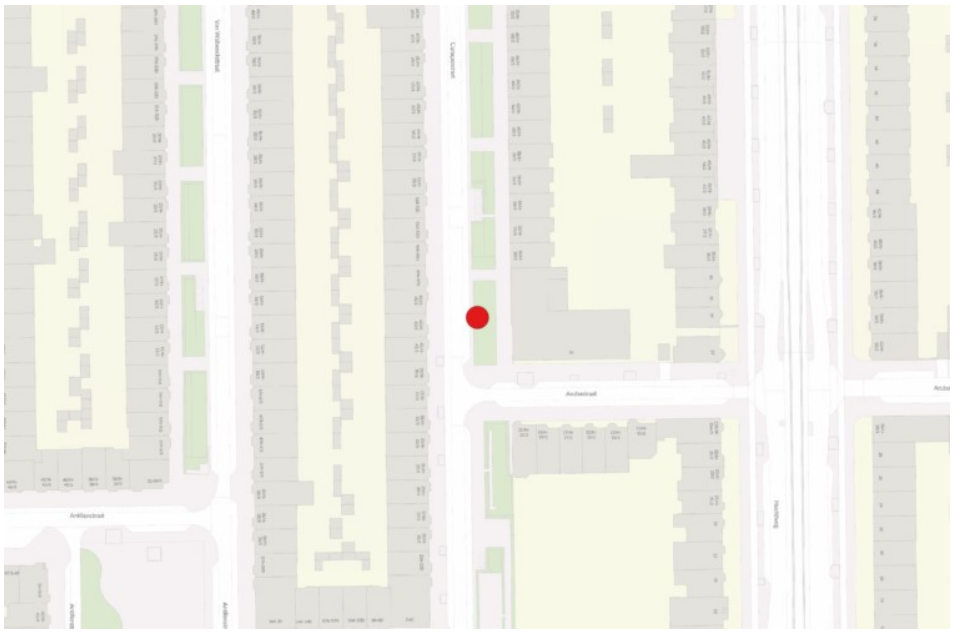

Dubbelbloemige paardenkastanje 495767

Algemene gegevens

Boomnummer:	495767
Stadsdeel:	West
Straat:	Curaçaostraat
Huisnummer:	
Eigenaar:	Gemeente Amsterdam
Beheerder	V&OR



Boomgegevens

Boomsoort:	Aesculus hippocastanum 'Baumannii'
Boomsoort NL:	Dubbelbloemige paardenkastanje
Plantjaar:	1940
Boomtype:	Niet vrij uitgroeiende boom
Plantverband:	Rij
Kroondiameter	5 - 10 m
Stamomtrek:	227
Conditie:	Voldoende
Toekomstverwachting:	>15 jaar

Overige gegevens

Beleidsstatus

Beschermwaarde:	Beeldbepalende waarde
Status:	Beschermwaardige houtopstand
Advies status:	Beschermwaardige houtopstand
Besluit status:	
Datum besluit:	
Besluitnummer:	

Locatiekaartje

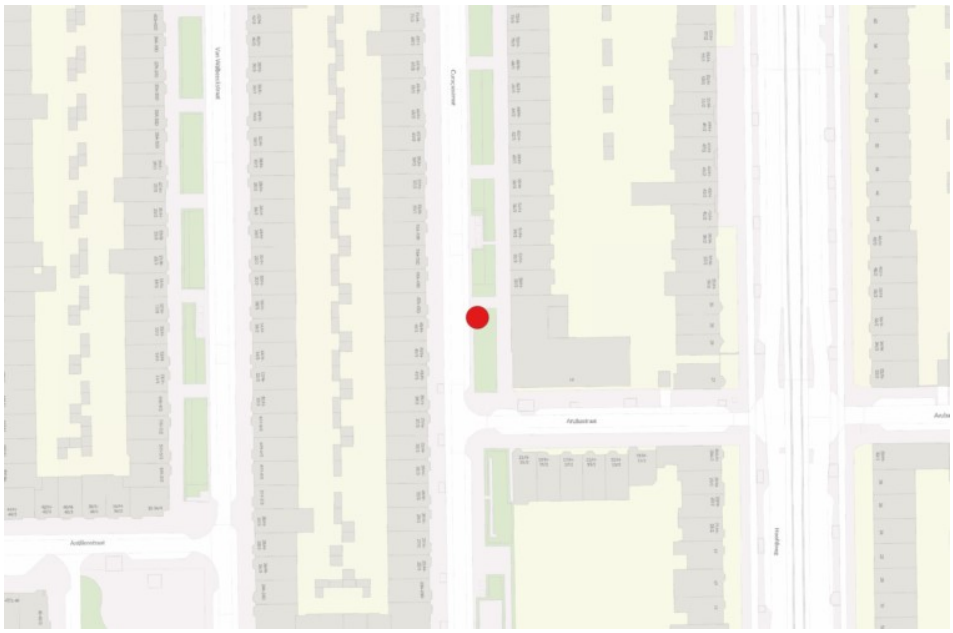

Huntingdon-iep 502778

Algemene gegevens

Boomnummer:	502778
Stadsdeel:	West
Straat:	Da Costakade
Huisnummer:	
Eigenaar:	Gemeente Amsterdam
Beheerder	V&OR



Boomgegevens

Boomsoort:	Ulmus hollandica `Vegeta`
Boomsoort NL:	Huntingdon-iep
Plantjaar:	1972
Boomtype:	Niet vrij uitgroeiende boom
Plantverband:	Rij
Kroondiameter	15 - 20 m
Stamomtrek:	164cm
Conditie:	Voldoende
Toekomstverwachting:	>15 jaar

Overige gegevens

Beleidsstatus

Beschermwaarde:	Beeldbepalende waarde, Cultuurhistorische waarde
Status:	Ander waardevol groen
Advies status:	Beschermwaardige houtopstand
Besluit status:	
Datum besluit:	
Besluitnummer:	

Locatiekaartje

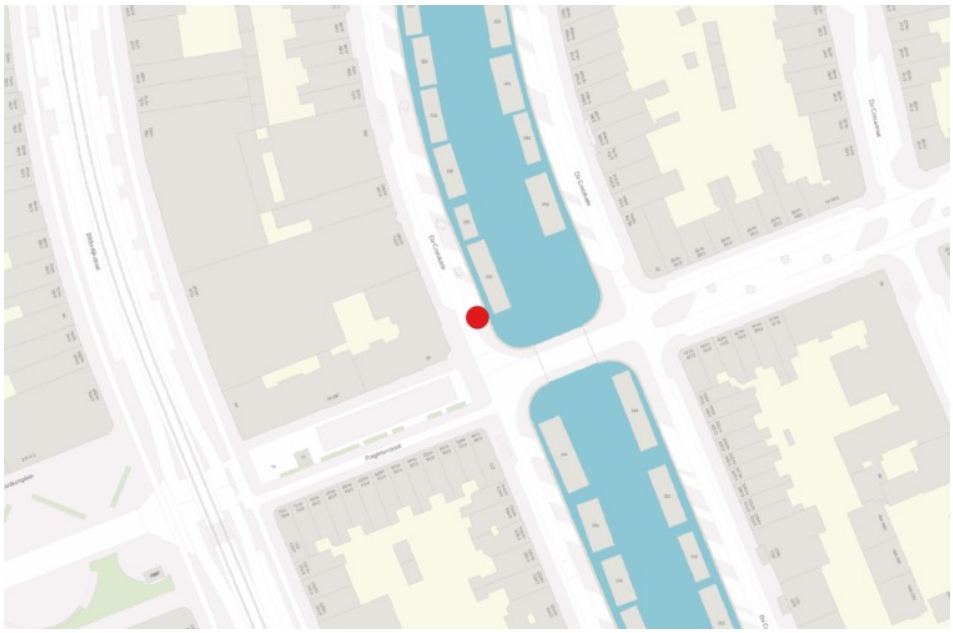

Gladde iep 502783

Algemene gegevens

Boomnummer:	502783
Stadsdeel:	West
Straat:	Da Costakade
Huisnummer:	
Eigenaar:	Gemeente Amsterdam
Beheerder	V&OR



Boomgegevens

Boomsoort:	Ulmus minor
Boomsoort NL:	Gladde iep
Plantjaar:	1948
Boomtype:	Niet vrij uitgroeiende boom
Plantverband:	Rij
Kroondiameter	15 - 20 m
Stamomtrek:	203cm
Conditie:	Voldoende
Toekomstverwachting:	>15 jaar

Overige gegevens

Beleidsstatus

Beschermwaarde:	Beeldbepalende waarde, Cultuurhistorische waarde
Status:	Ander waardevol groen
Advies status:	Beschermwaardige houtopstand
Besluit status:	
Datum besluit:	
Besluitnummer:	

Locatiekaartje

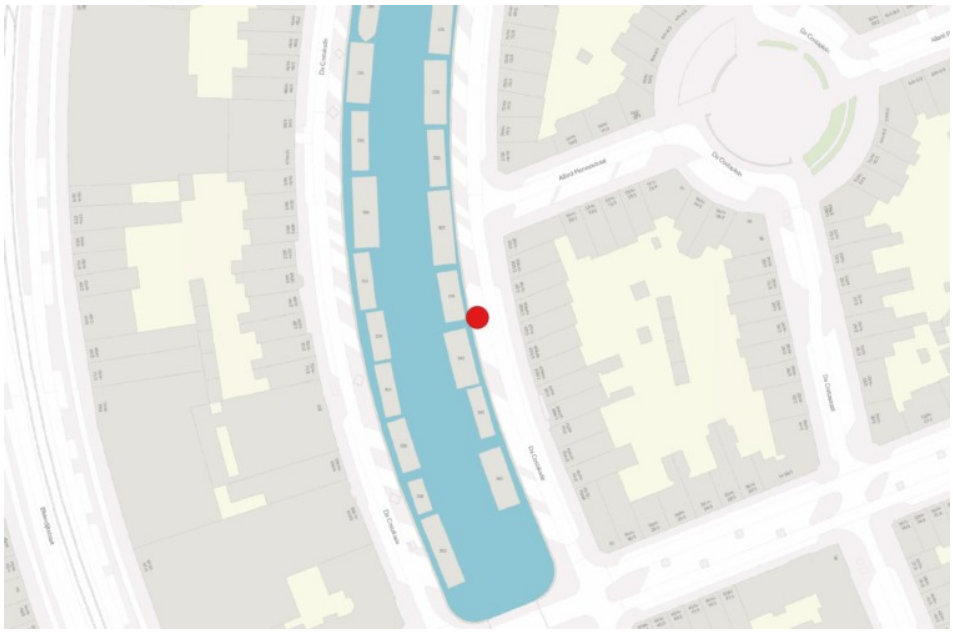

Hollandse iep (cultuurvarieteit) 502784

Algemene gegevens

Boomnummer:	502784
Stadsdeel:	West
Straat:	Da Costakade
Huisnummer:	
Eigenaar:	Gemeente Amsterdam
Beheerder	V&OR



Boomgegevens

Boomsoort:	Ulmus hollandica `Belgica`
Boomsoort NL:	Hollandse iep (cultuurvarieteit)
Plantjaar:	1948
Boomtype:	Niet vrij uitgroeiende boom
Plantverband:	Rij
Kroondiameter	15 - 20 m
Stamomtrek:	232cm
Conditie:	Voldoende
Toekomstverwachting:	>15 jaar

Overige gegevens

Beleidsstatus

Beschermwaarde:	Beeldbepalende waarde, Cultuurhistorische waarde
Status:	Ander waardevol groen
Advies status:	Beschermwaardige houtopstand
Besluit status:	
Datum besluit:	
Besluitnummer:	

Locatiekaartje

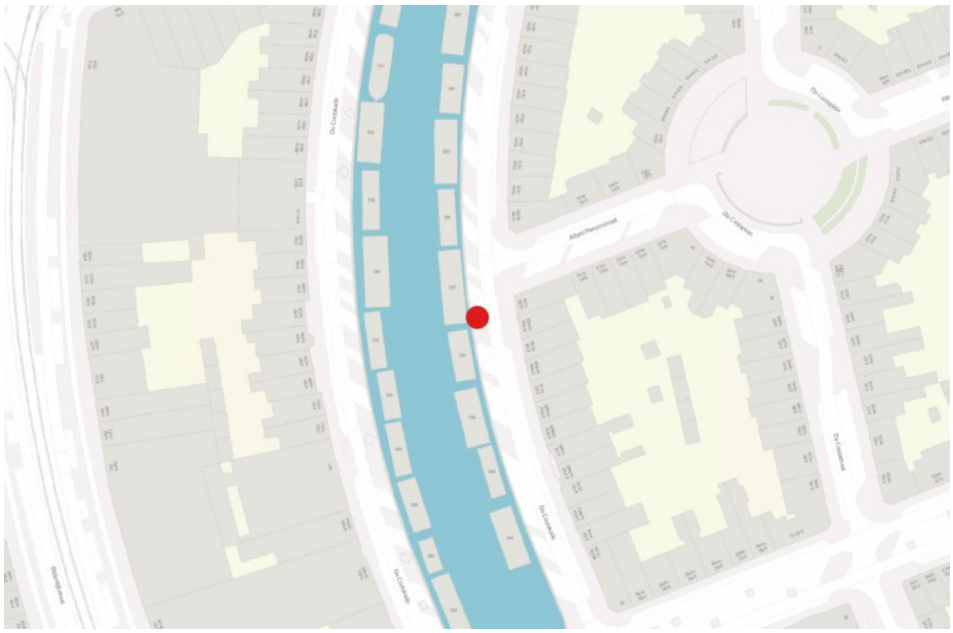

Huntingdon-iep 502787

Algemene gegevens

Boomnummer:	502787
Stadsdeel:	West
Straat:	Da Costakade
Huisnummer:	
Eigenaar:	Gemeente Amsterdam
Beheerder	V&OR



Boomgegevens

Boomsoort:	Ulmus hollandica `Vegeta`
Boomsoort NL:	Huntingdon-iep
Plantjaar:	1966
Boomtype:	Niet vrij uitgroeiende boom
Plantverband:	Rij
Kroondiameter	15 - 20 m
Stamomtrek:	197cm
Conditie:	Voldoende
Toekomstverwachting:	>15 jaar

Overige gegevens

Beleidsstatus

Beschermwaarde:	Beeldbepalende waarde, Cultuurhistorische waarde
Status:	Ander waardevol groen
Advies status:	Beschermwaardige houtopstand
Besluit status:	
Datum besluit:	
Besluitnummer:	

Locatiekaartje



Huntingdon-iep 502892

Algemene gegevens

Boomnummer:	502892
Stadsdeel:	West
Straat:	Da Costakade
Huisnummer:	
Eigenaar:	Gemeente Amsterdam
Beheerder	V&OR

Boomgegevens

Boomsoort:	Ulmus hollandica `Vegeta`
Boomsoort NL:	Huntingdon-iep
Plantjaar:	1966
Boomtype:	Niet vrij uitgroeiende boom
Plantverband:	Rij
Kroondiameter	15 - 20 m
Stamomtrek:	Circa 180cm
Conditie:	Onvoldoende
Toekomstverwachting:	>15 jaar

Overige gegevens

Opmerking locatie:	Onbereikbaar bouwhek

Beleidsstatus

Beschermwaarde:	Beeldbepalende waarde, Cultuurhistorische waarde
Status:	Ander waardevol groen
Advies status:	Beschermwaardige houtopstand
Besluit status:	
Datum besluit:	
Besluitnummer:	

Locatiekaartje

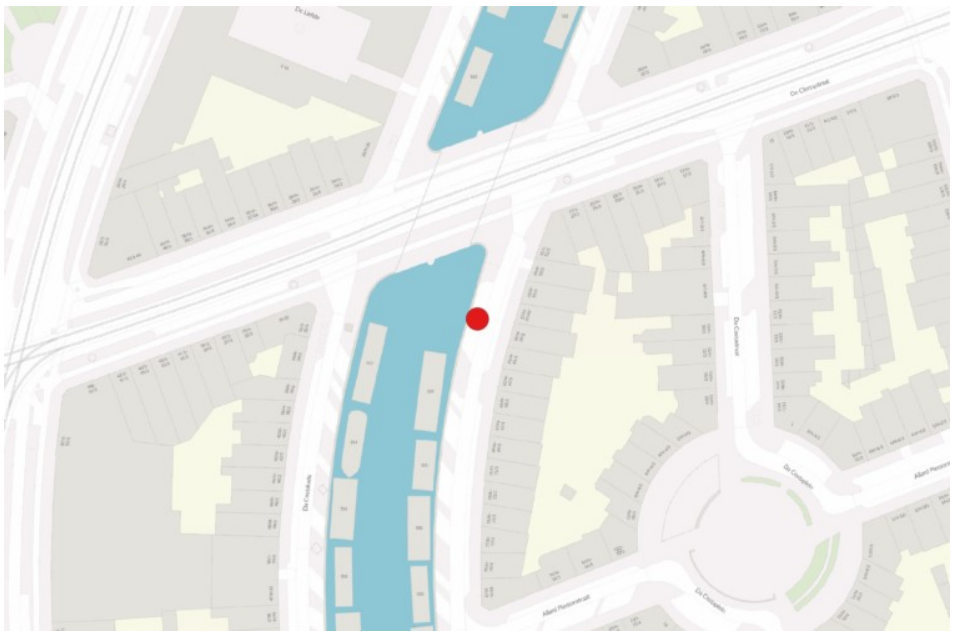

Hollandse iep (cultuurvarieteit) 502895

Algemene gegevens

Boomnummer:	502895
Stadsdeel:	West
Straat:	Da Costakade
Huisnummer:	
Eigenaar:	Gemeente Amsterdam
Beheerder	V&OR



Boomgegevens

Boomsoort:	Ulmus hollandica `Belgica`
Boomsoort NL:	Hollandse iep (cultuurvarieteit)
Plantjaar:	1948
Boomtype:	Niet vrij uitgroeiende boom
Plantverband:	Rij
Kroondiameter	15 - 20 m
Stamomtrek:	Circa 250cm
Conditie:	Voldoende
Toekomstverwachting:	>15 jaar

Overige gegevens

Opmerking locatie:	Onbereikbaar bouwhek, eikvaren

Beleidsstatus

Beschermwaarde:	Beeldbepalende waarde, Cultuurhistorische waarde, Zeldzaamheidswaarde
Status:	Ander waardevol groen
Advies status:	Beschermwaardige houtopstand
Besluit status:	
Datum besluit:	
Besluitnummer:	

Locatiekaartje

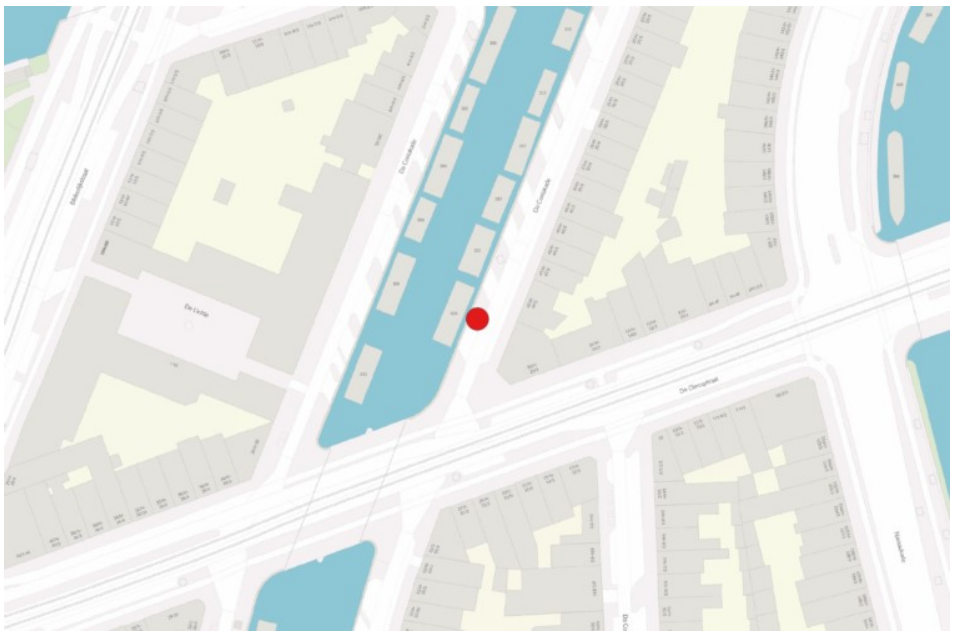

Hollandse iep (cultuurvarieteit) 502902

Algemene gegevens

Boomnummer:	502902
Stadsdeel:	West
Straat:	Da Costakade
Huisnummer:	
Eigenaar:	Gemeente Amsterdam
Beheerder	V&OR



Boomgegevens

Boomsoort:	Ulmus hollandica `Belgica`
Boomsoort NL:	Hollandse iep (cultuurvarieteit)
Plantjaar:	1948
Boomtype:	Niet vrij uitgroeiende boom
Plantverband:	Rij
Kroondiameter	15 - 20 m
Stamomtrek:	215cm
Conditie:	Voldoende
Toekomstverwachting:	>15 jaar

Overige gegevens

Beleidsstatus

Beschermwaarde:	Beeldbepalende waarde, Cultuurhistorische waarde
Status:	Ander waardevol groen
Advies status:	Beschermwaardige houtopstand
Besluit status:	
Datum besluit:	
Besluitnummer:	

Locatiekaartje

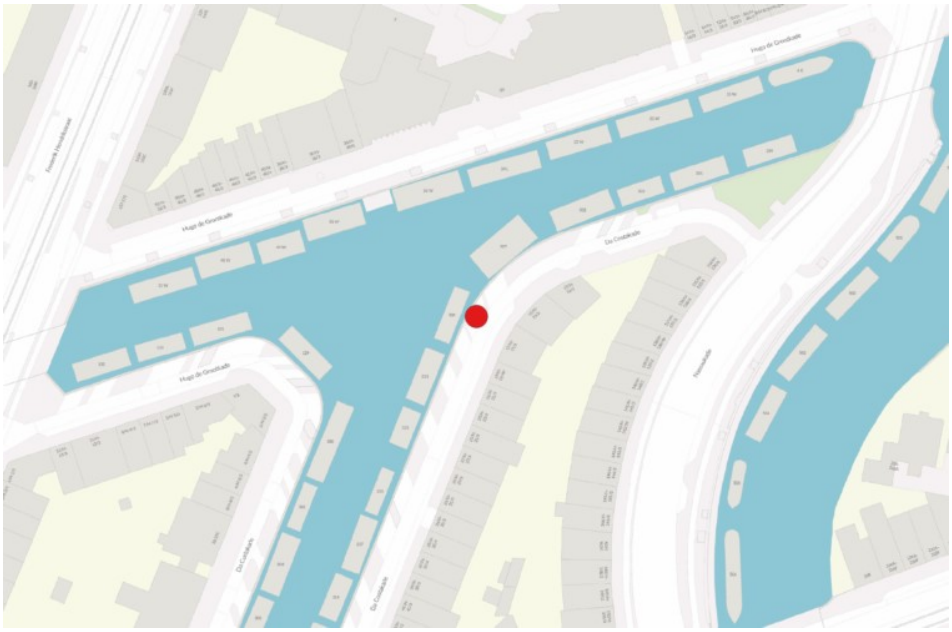

Hollandse iep (cultuurvarieteit) 502903

Algemene gegevens

Boomnummer:	502903
Stadsdeel:	West
Straat:	Da Costakade
Huisnummer:	
Eigenaar:	Gemeente Amsterdam
Beheerder	V&OR



Boomgegevens

Boomsoort:	Ulmus hollandica `Belgica`
Boomsoort NL:	Hollandse iep (cultuurvarieteit)
Plantjaar:	1948
Boomtype:	Niet vrij uitgroeiende boom
Plantverband:	Rij
Kroondiameter	15 - 20 m
Stamomtrek:	233cm
Conditie:	Voldoende
Toekomstverwachting:	>15 jaar

Overige gegevens

Beleidsstatus

Beschermwaarde:	Beeldbepalende waarde, Cultuurhistorische waarde
Status:	Ander waardevol groen
Advies status:	Beschermwaardige houtopstand
Besluit status:	
Datum besluit:	
Besluitnummer:	

Locatiekaartje

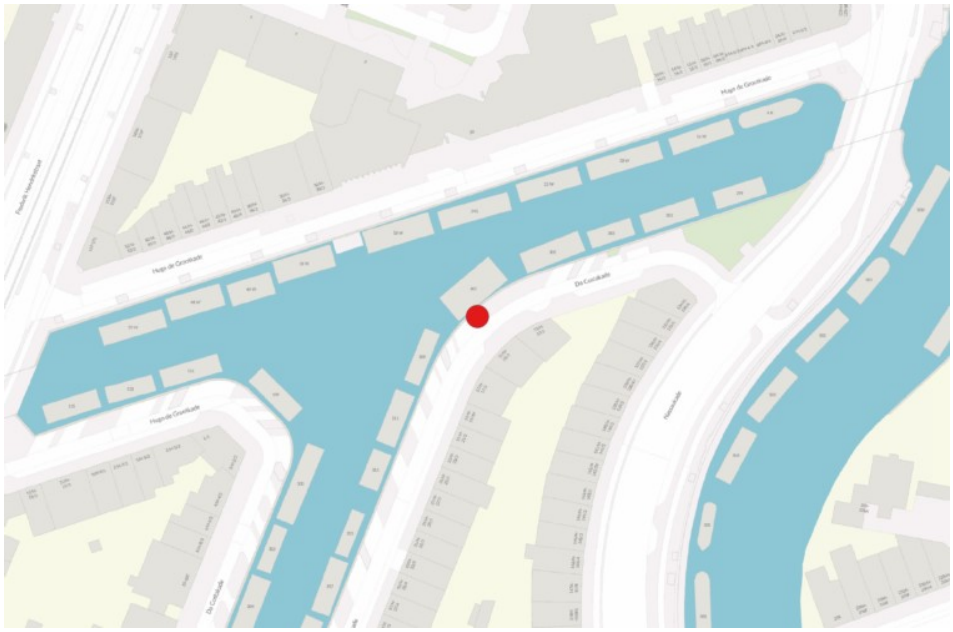

Huntingdon-iep 502906

Algemene gegevens

Boomnummer:	502906
Stadsdeel:	West
Straat:	Da Costakade
Huisnummer:	
Eigenaar:	Gemeente Amsterdam
Beheerder	V&OR



Boomgegevens

Boomsoort:	Ulmus hollandica `Vegeta`
Boomsoort NL:	Huntingdon-iep
Plantjaar:	1961
Boomtype:	Niet vrij uitgroeiende boom
Plantverband:	Rij
Kroondiameter	10 - 15 m
Stamomtrek:	172cm
Conditie:	Onvoldoende
Toekomstverwachting:	10 tot 15 jaar

Overige gegevens

Beleidsstatus

Beschermwaarde:	Beeldbepalende waarde, Cultuurhistorische waarde
Status:	Ander waardevol groen
Advies status:	Beschermwaardige houtopstand
Besluit status:	
Datum besluit:	
Besluitnummer:	

Locatiekaartje

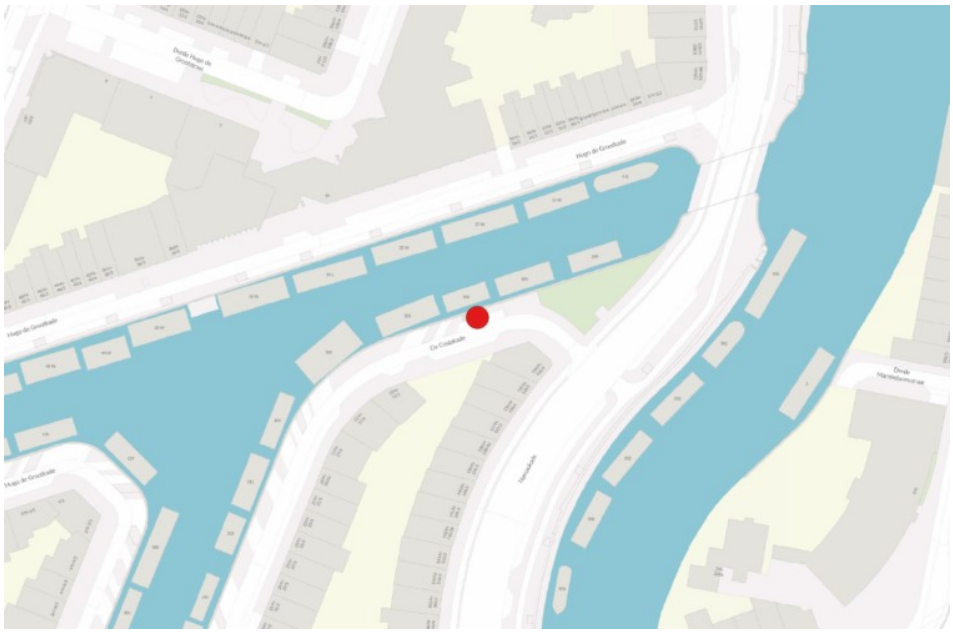

Huntingdon-iep 502907

Algemene gegevens

Boomnummer:	502907
Stadsdeel:	West
Straat:	Da Costakade
Huisnummer:	
Eigenaar:	Gemeente Amsterdam
Beheerder	V&OR



Boomgegevens

Boomsoort:	Ulmus hollandica `Vegeta`
Boomsoort NL:	Huntingdon-iep
Plantjaar:	1961
Boomtype:	Niet vrij uitgroeiende boom
Plantverband:	Rij
Kroondiameter	15 - 20 m
Stamomtrek:	200cm
Conditie:	Voldoende
Toekomstverwachting:	>15 jaar

Overige gegevens

Beleidsstatus

Beschermwaarde:	Beeldbepalende waarde, Cultuurhistorische waarde
Status:	Ander waardevol groen
Advies status:	Beschermwaardige houtopstand
Besluit status:	
Datum besluit:	
Besluitnummer:	

Locatiekaartje



Huntingdon-iep 502908

Algemene gegevens

Boomnummer:	502908
Stadsdeel:	West
Straat:	Da Costakade
Huisnummer:	
Eigenaar:	Gemeente Amsterdam
Beheerder	V&OR



Boomgegevens

Boomsoort:	Ulmus hollandica `Vegeta`
Boomsoort NL:	Huntingdon-iep
Plantjaar:	1971
Boomtype:	Niet vrij uitgroeiende boom
Plantverband:	Rij
Kroondiameter	15 - 20 m
Stamomtrek:	189cm
Conditie:	Voldoende
Toekomstverwachting:	>15 jaar

Overige gegevens

Beleidsstatus

Beschermwaarde:	Beeldbepalende waarde, Cultuurhistorische waarde
Status:	Ander waardevol groen
Advies status:	Beschermwaardige houtopstand
Besluit status:	
Datum besluit:	
Besluitnummer:	

Locatiekaartje

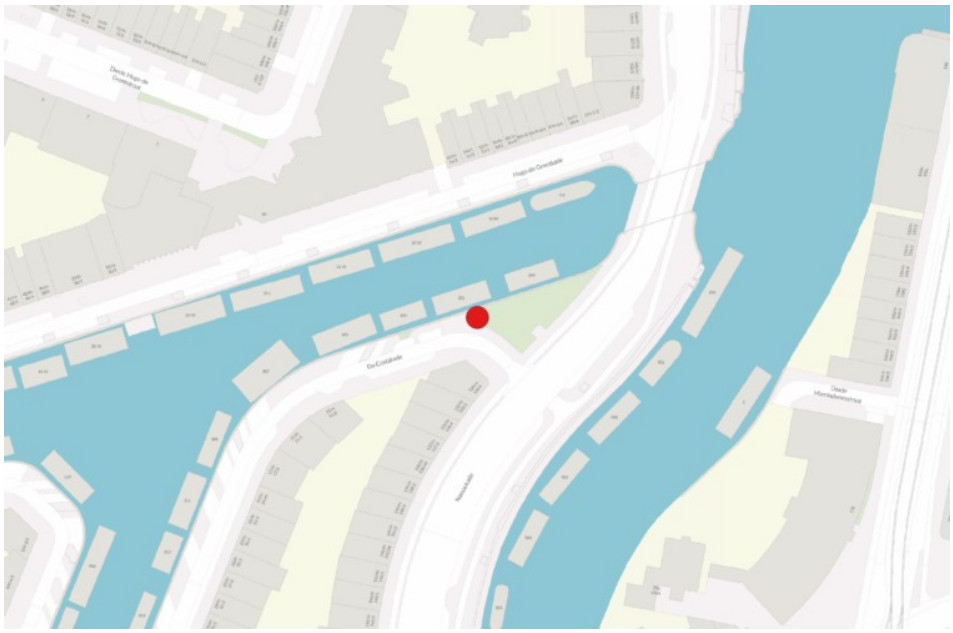

Huntingdon-iep 502909

Algemene gegevens

Boomnummer:	502909
Stadsdeel:	West
Straat:	Da Costakade
Huisnummer:	
Eigenaar:	Gemeente Amsterdam
Beheerder	V&OR



Boomgegevens

Boomsoort:	Ulmus hollandica `Vegeta`
Boomsoort NL:	Huntingdon-iep
Plantjaar:	1971
Boomtype:	Niet vrij uitgroeiende boom
Plantverband:	Rij
Kroondiameter	15 - 20 m
Stamomtrek:	240cm
Conditie:	Voldoende
Toekomstverwachting:	>15 jaar

Overige gegevens

Beleidsstatus

Beschermwaarde:	Beeldbepalende waarde, Cultuurhistorische waarde
Status:	Ander waardevol groen
Advies status:	Beschermwaardige houtopstand
Besluit status:	
Datum besluit:	
Besluitnummer:	

Locatiekaartje

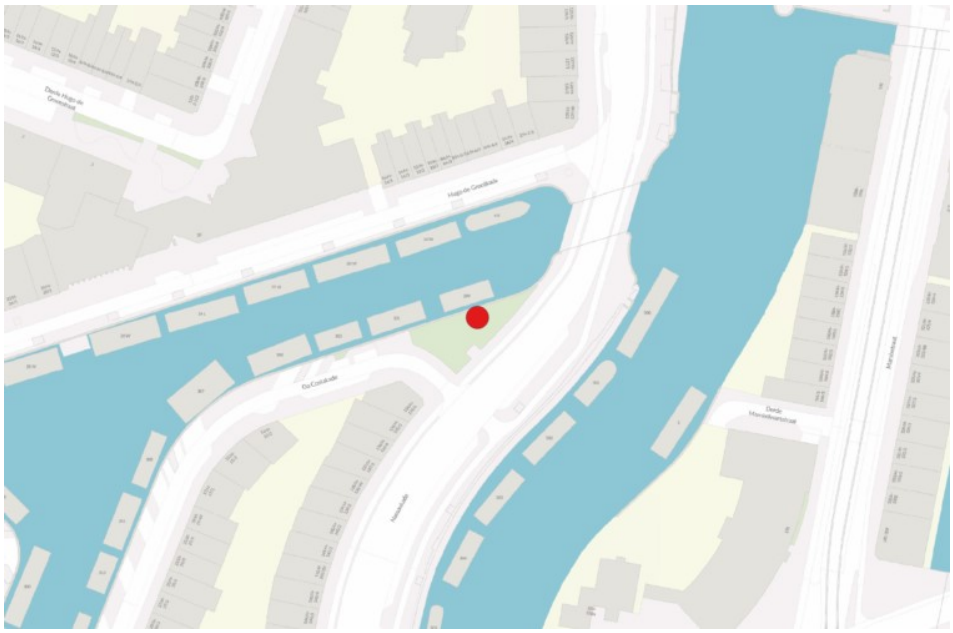

Iep (cultuurvarieteit) 502960

Algemene gegevens

Boomnummer:	502960
Stadsdeel:	West
Straat:	Da Costakade
Huisnummer:	
Eigenaar:	Gemeente Amsterdam
Beheerder	V&OR



Boomgegevens

Boomsoort:	Ulmus `Dodoens`
Boomsoort NL:	Iep (cultuurvarieteit)
Plantjaar:	1985
Boomtype:	Niet vrij uitgroeiende boom
Plantverband:	Rij
Kroondiameter	15 - 20 m
Stamomtrek:	143cm
Conditie:	Voldoende
Toekomstverwachting:	>15 jaar

Overige gegevens

Beleidsstatus

Beschermwaarde:	Beeldbepalende waarde, Cultuurhistorische waarde
Status:	Ander waardevol groen
Advies status:	Beschermwaardige houtopstand
Besluit status:	
Datum besluit:	
Besluitnummer:	

Locatiekaartje

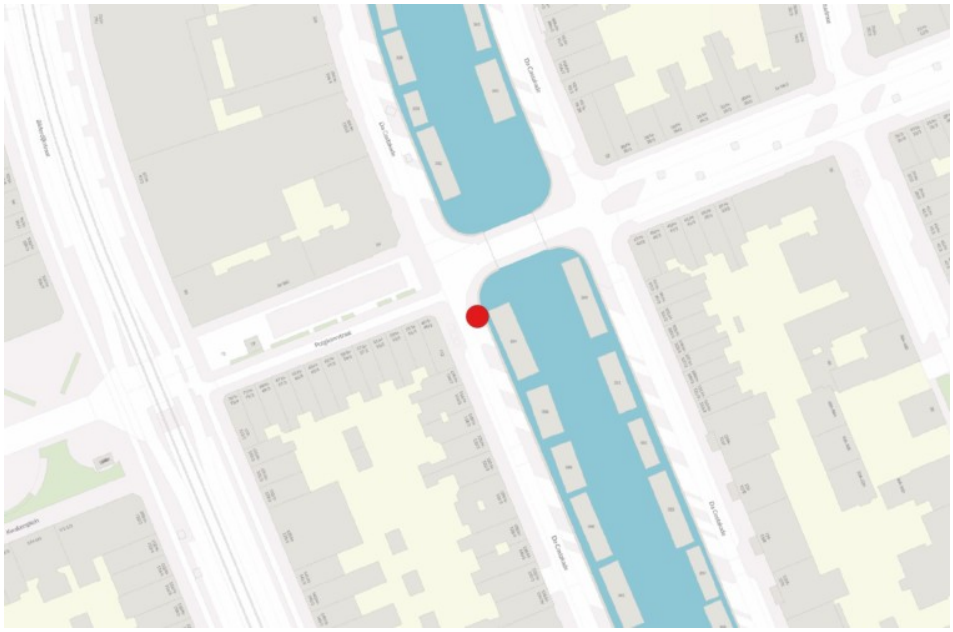

Huntingdon-iep 502961

Algemene gegevens

Boomnummer:	502961
Stadsdeel:	West
Straat:	Da Costakade
Huisnummer:	
Eigenaar:	Gemeente Amsterdam
Beheerder	V&OR



Boomgegevens

Boomsoort:	Ulmus hollandica `Vegeta`
Boomsoort NL:	Huntingdon-iep
Plantjaar:	1966
Boomtype:	Niet vrij uitgroeiende boom
Plantverband:	Rij
Kroondiameter	15 - 20 m
Stamomtrek:	209cm
Conditie:	Voldoende
Toekomstverwachting:	>15 jaar

Overige gegevens

Beleidsstatus

Beschermwaarde:	Beeldbepalende waarde, Cultuurhistorische waarde
Status:	Ander waardevol groen
Advies status:	Beschermwaardige houtopstand
Besluit status:	
Datum besluit:	
Besluitnummer:	

Locatiekaartje

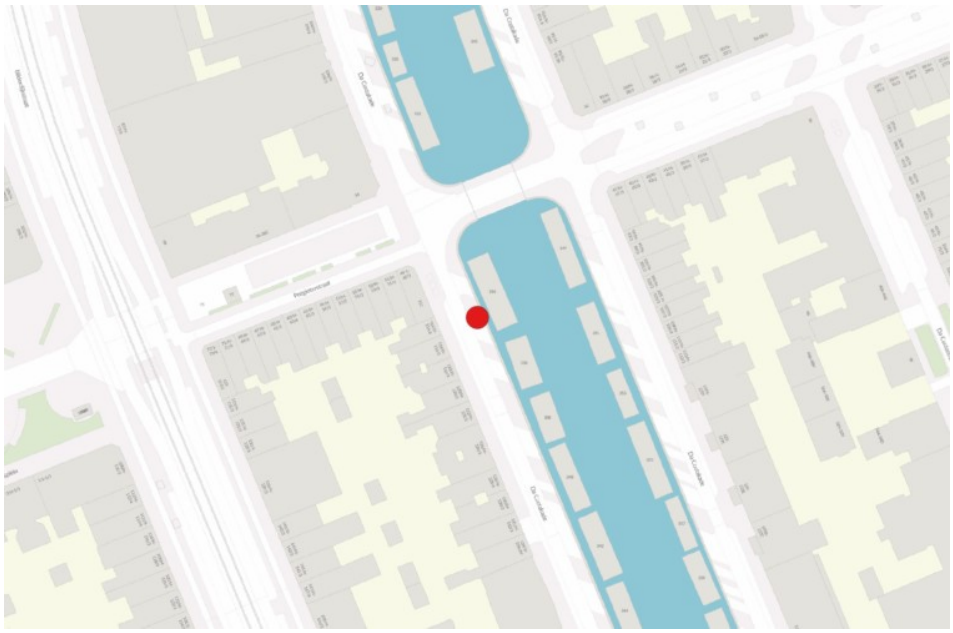

Huntingdon-iep 502974

Algemene gegevens

Boomnummer:	502974
Stadsdeel:	West
Straat:	Da Costakade
Huisnummer:	
Eigenaar:	Gemeente Amsterdam
Beheerder	V&OR



Boomgegevens

Boomsoort:	Ulmus hollandica `Vegeta`
Boomsoort NL:	Huntingdon-iep
Plantjaar:	1976
Boomtype:	Niet vrij uitgroeiende boom
Plantverband:	Rij
Kroondiameter	15 - 20 m
Stamomtrek:	170cm
Conditie:	Voldoende
Toekomstverwachting:	>15 jaar

Overige gegevens

Beleidsstatus

Beschermwaarde:	Beeldbepalende waarde, Cultuurhistorische waarde
Status:	Ander waardevol groen
Advies status:	Beschermwaardige houtopstand
Besluit status:	
Datum besluit:	
Besluitnummer:	

Locatiekaartje

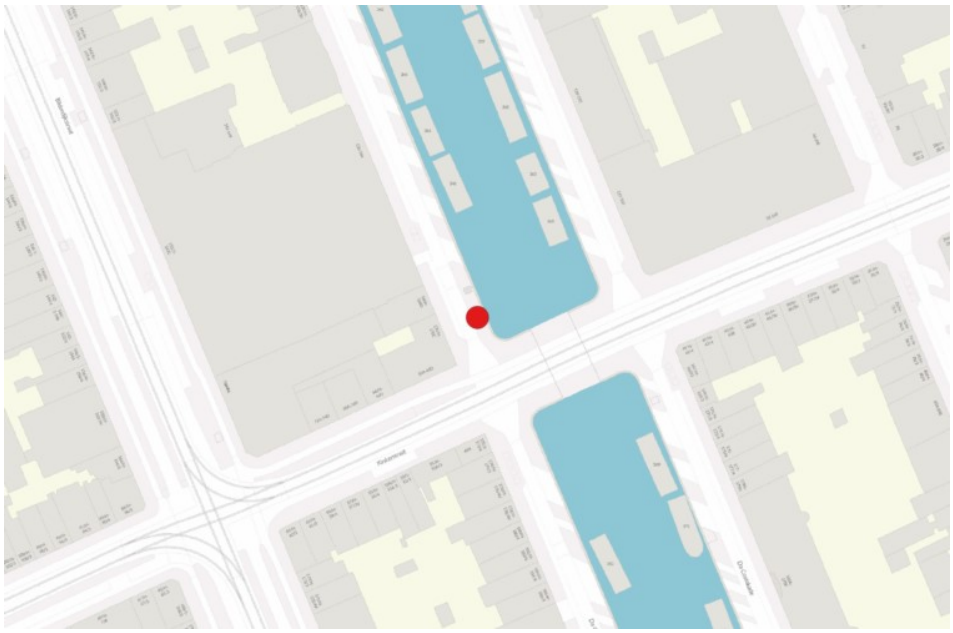

Iep (cultuurvarieteit) 502982

Algemene gegevens

Boomnummer:	502982
Stadsdeel:	West
Straat:	Da Costakade
Huisnummer:	
Eigenaar:	Gemeente Amsterdam
Beheerder	V&OR



Boomgegevens

Boomsoort:	Ulmus `Dodoens`
Boomsoort NL:	Iep (cultuurvarieteit)
Plantjaar:	1984
Boomtype:	Niet vrij uitgroeiende boom
Plantverband:	Rij
Kroondiameter	15 - 20 m
Stamomtrek:	147cm
Conditie:	Voldoende
Toekomstverwachting:	>15 jaar

Overige gegevens

Beleidsstatus

Beschermwaarde:	Beeldbepalende waarde, Cultuurhistorische waarde
Status:	Ander waardevol groen
Advies status:	Beschermwaardige houtopstand
Besluit status:	
Datum besluit:	
Besluitnummer:	

Locatiekaartje

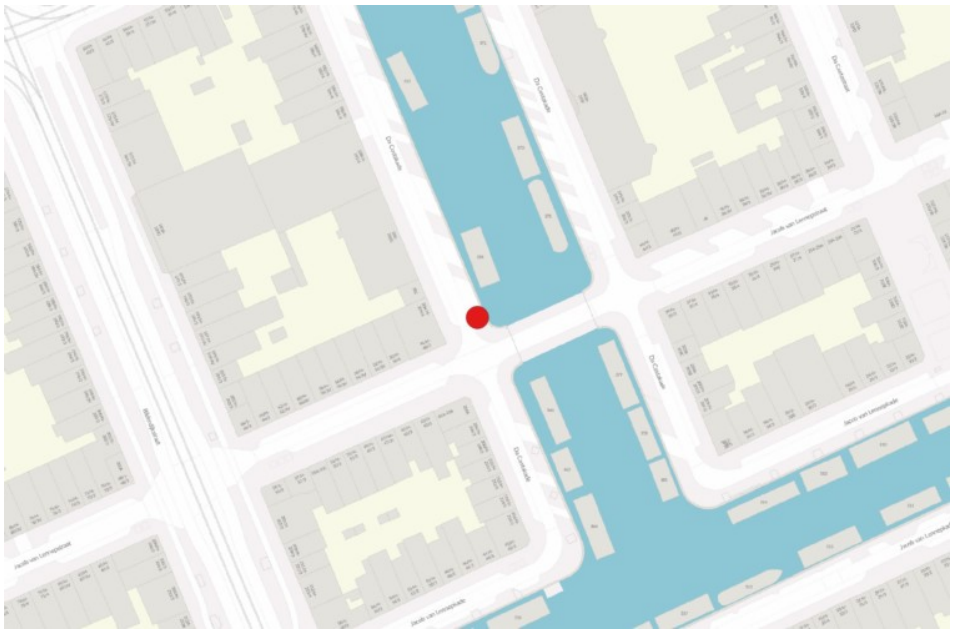

Huntingdon-iep 502983

Algemene gegevens

Boomnummer:	502983
Stadsdeel:	West
Straat:	Da Costakade
Huisnummer:	
Eigenaar:	Gemeente Amsterdam
Beheerder	V&OR



Boomgegevens

Boomsoort:	Ulmus hollandica 'Vegeta'
Boomsoort NL:	Huntingdon-iep
Plantjaar:	1948
Boomtype:	Niet vrij uitgroeiende boom
Plantverband:	Rij
Kroondiameter	15 - 20 m
Stamomtrek:	212cm
Conditie:	Voldoende
Toekomstverwachting:	>15 jaar

Overige gegevens

Opmerking locatie:	Eikvaren

Beleidsstatus

Beschermwaarde:	Beeldbepalende waarde, Cultuurhistorische waarde, Zeldzaamheidswaarde
Status:	Ander waardevol groen
Advies status:	Beschermwaardige houtopstand
Besluit status:	
Datum besluit:	
Besluitnummer:	

Locatiekaartje

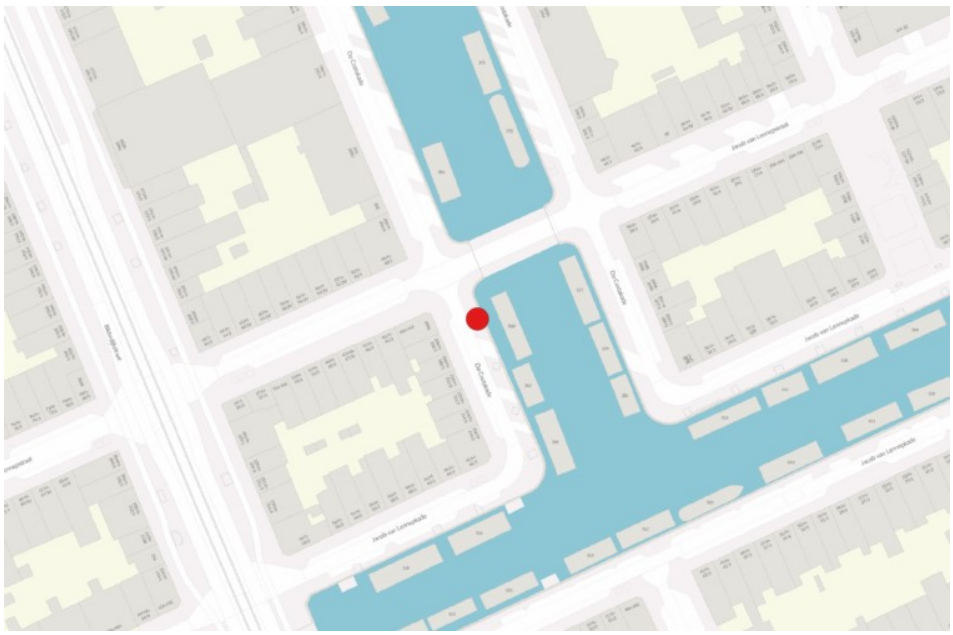

Huntingdon-iep 502984

Algemene gegevens

Boomnummer:	502984
Stadsdeel:	West
Straat:	Da Costakade
Huisnummer:	
Eigenaar:	Gemeente Amsterdam
Beheerder	V&OR



Boomgegevens

Boomsoort:	Ulmus hollandica `Vegeta`
Boomsoort NL:	Huntingdon-iep
Plantjaar:	1948
Boomtype:	Niet vrij uitgroeiende boom
Plantverband:	Rij
Kroondiameter	15 - 20 m
Stamomtrek:	221cm
Conditie:	Voldoende
Toekomstverwachting:	>15 jaar

Overige gegevens

Beleidsstatus

Beschermwaarde:	Beeldbepalende waarde, Cultuurhistorische waarde
Status:	Ander waardevol groen
Advies status:	Beschermwaardige houtopstand
Besluit status:	
Datum besluit:	
Besluitnummer:	

Locatiekaartje

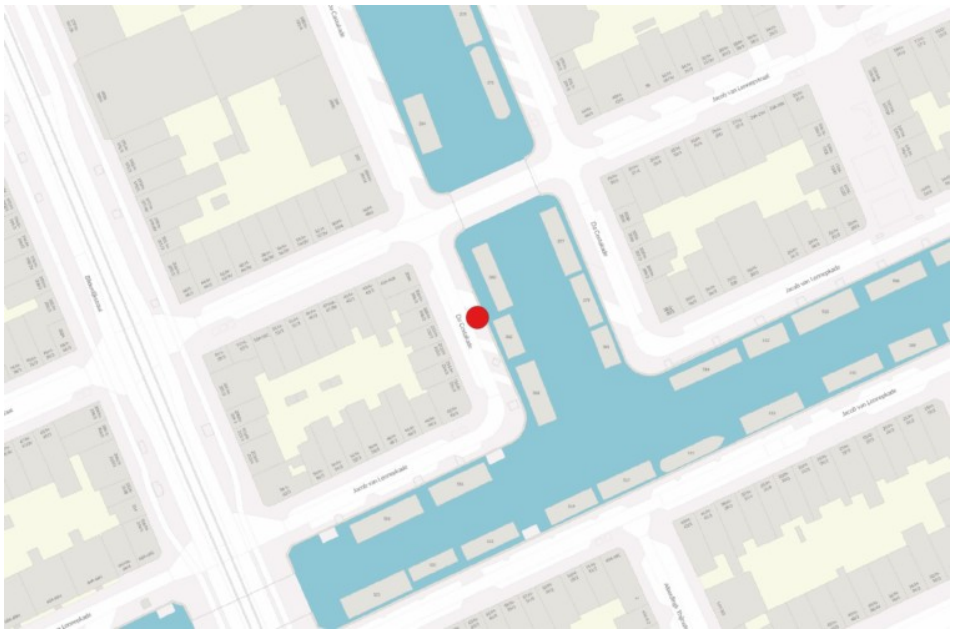

Huntingdon-iep 503098

Algemene gegevens

Boomnummer:	503098
Stadsdeel:	West
Straat:	Da Costakade
Huisnummer:	
Eigenaar:	Gemeente Amsterdam
Beheerder	V&OR



Boomgegevens

Boomsoort:	Ulmus hollandica `Vegeta`
Boomsoort NL:	Huntingdon-iep
Plantjaar:	1974
Boomtype:	Niet vrij uitgroeiende boom
Plantverband:	Rij
Kroondiameter	15 - 20 m
Stamomtrek:	184cm
Conditie:	Voldoende
Toekomstverwachting:	>15 jaar

Overige gegevens

Beleidsstatus

Beschermwaarde:	Beeldbepalende waarde, Cultuurhistorische waarde
Status:	Ander waardevol groen
Advies status:	Beschermwaardige houtopstand
Besluit status:	
Datum besluit:	
Besluitnummer:	

Locatiekaartje

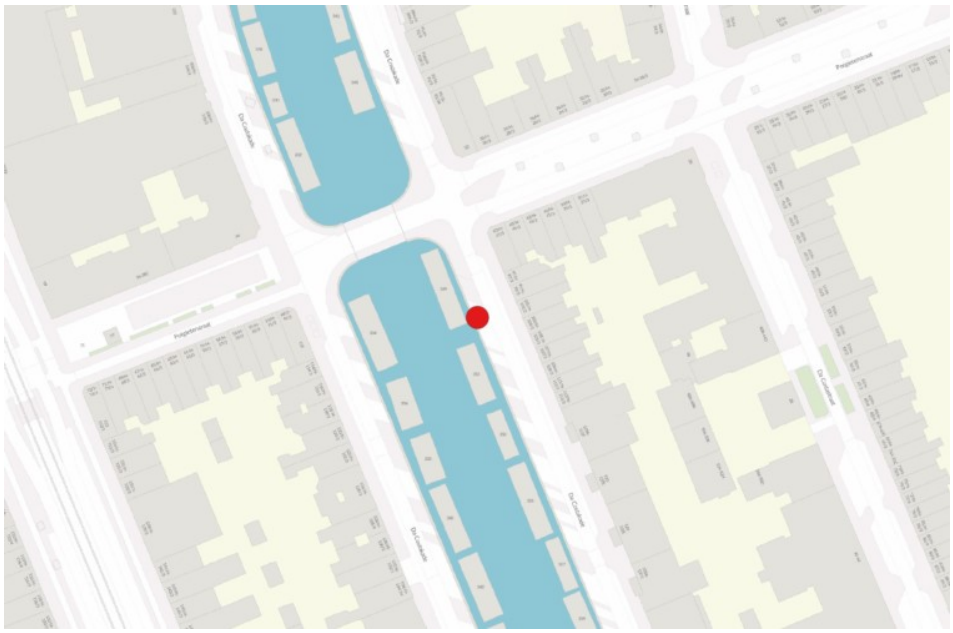

Huntingdon-iep 503099

Algemene gegevens

Boomnummer:	503099
Stadsdeel:	West
Straat:	Da Costakade
Huisnummer:	
Eigenaar:	Gemeente Amsterdam
Beheerder	V&OR



Boomgegevens

Boomsoort:	Ulmus hollandica `Vegeta`
Boomsoort NL:	Huntingdon-iep
Plantjaar:	1984
Boomtype:	Niet vrij uitgroeiende boom
Plantverband:	Rij
Kroondiameter	15 - 20 m
Stamomtrek:	163cm
Conditie:	Onvoldoende
Toekomstverwachting:	>15 jaar

Overige gegevens

Beleidsstatus

Beschermwaarde:	Beeldbepalende waarde, Cultuurhistorische waarde
Status:	Ander waardevol groen
Advies status:	Beschermwaardige houtopstand
Besluit status:	
Datum besluit:	
Besluitnummer:	

Locatiekaartje

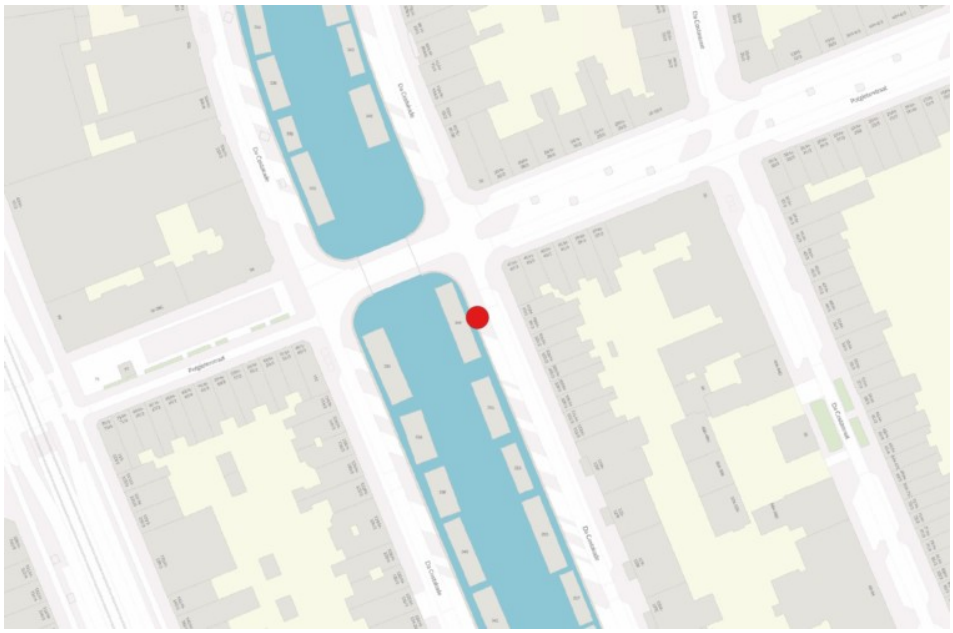

Iep (cultuurvarieteit) 504642

Algemene gegevens

Boomnummer:	504642
Stadsdeel:	West
Straat:	Da Costakade
Huisnummer:	
Eigenaar:	Gemeente Amsterdam
Beheerder	V&OR



Boomgegevens

Boomsoort:	Ulmus `Dodoens`
Boomsoort NL:	Iep (cultuurvarieteit)
Plantjaar:	1988
Boomtype:	Niet vrij uitgroeiende boom
Plantverband:	Rij
Kroondiameter	15 - 20 m
Stamomtrek:	190cm
Conditie:	Voldoende
Toekomstverwachting:	>15 jaar

Overige gegevens

Beleidsstatus

Beschermwaarde:	Beeldbepalende waarde, Cultuurhistorische waarde
Status:	Ander waardevol groen
Advies status:	Beschermwaardige houtopstand
Besluit status:	
Datum besluit:	
Besluitnummer:	

Locatiekaartje

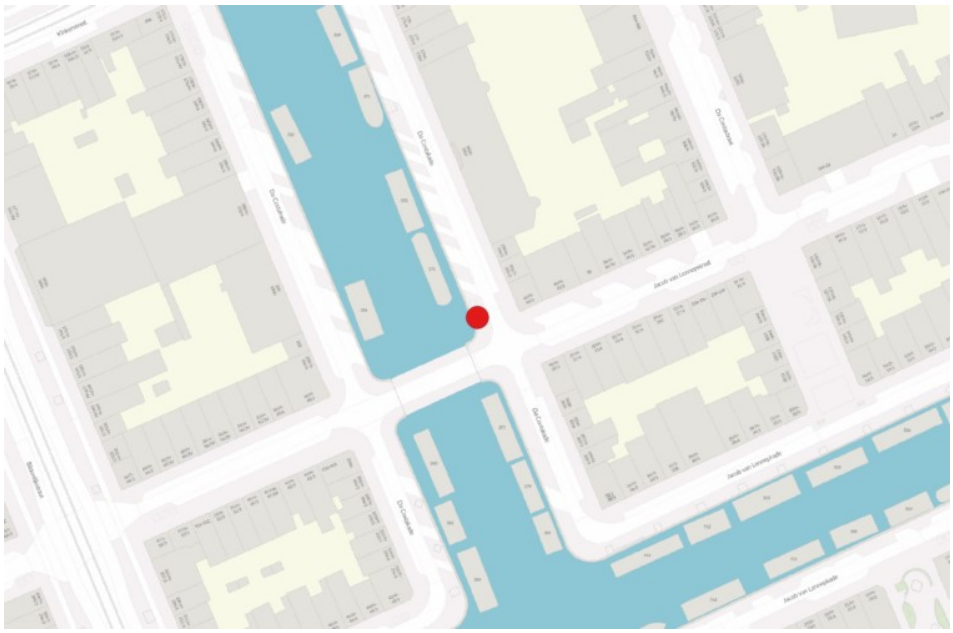

Huntingdon-iep 510815

Algemene gegevens

Boomnummer:	510815
Stadsdeel:	West
Straat:	Da Costakade
Huisnummer:	
Eigenaar:	Gemeente Amsterdam
Beheerder	V&OR



Boomgegevens

Boomsoort:	Ulmus hollandica `Vegeta`
Boomsoort NL:	Huntingdon-iep
Plantjaar:	1971
Boomtype:	Niet vrij uitgroeiende boom
Plantverband:	Rij
Kroondiameter	15 - 20 m
Stamomtrek:	262cm
Conditie:	Voldoende
Toekomstverwachting:	>15 jaar

Overige gegevens

Beleidsstatus

Beschermwaarde:	Beeldbepalende waarde, Cultuurhistorische waarde
Status:	Ander waardevol groen
Advies status:	Beschermwaardige houtopstand
Besluit status:	
Datum besluit:	
Besluitnummer:	

Locatiekaartje

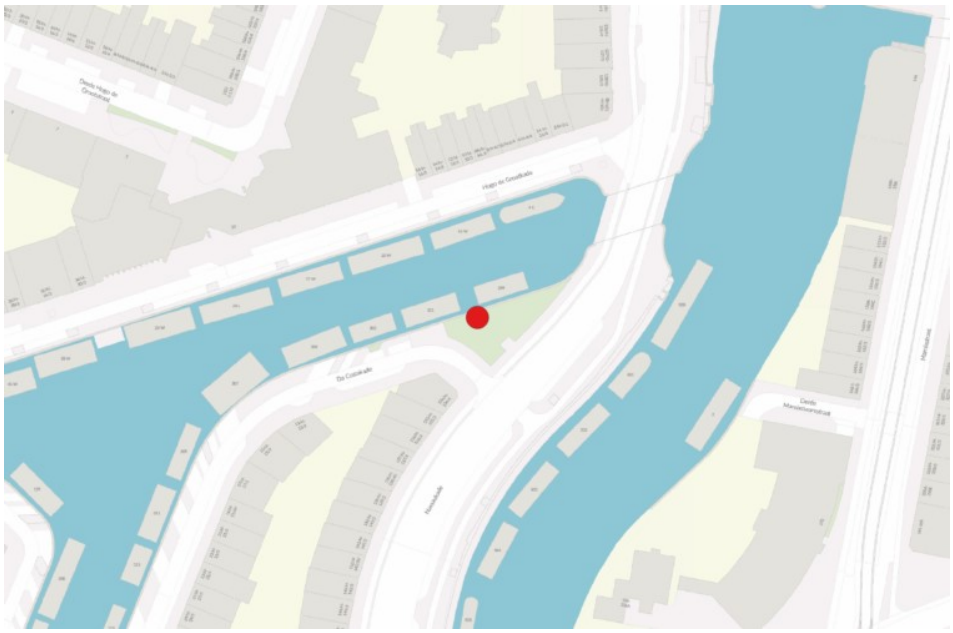

Gewone plataan 502884

Algemene gegevens

Boomnummer:	502884
Stadsdeel:	West
Straat:	Da Costaplein
Huisnummer:	
Eigenaar:	Gemeente Amsterdam
Beheerder	V&OR



Boomgegevens

Boomsoort:	Platanus hispanica
Boomsoort NL:	Gewone plataan
Plantjaar:	1929
Boomtype:	Niet vrij uitgroeiende boom
Plantverband:	Groep
Kroondiameter	15 - 20 m
Stamomtrek:	314 cm
Conditie:	Voldoende
Toekomstverwachting:	>15 jaar

Overige gegevens

Beleidsstatus

Beschermwaarde:	Beeldbepalende waarde
Status:	Beschermwaardige houtopstand
Advies status:	Beschermwaardige houtopstand
Besluit status:	
Datum besluit:	
Besluitnummer:	

Locatiekaartje

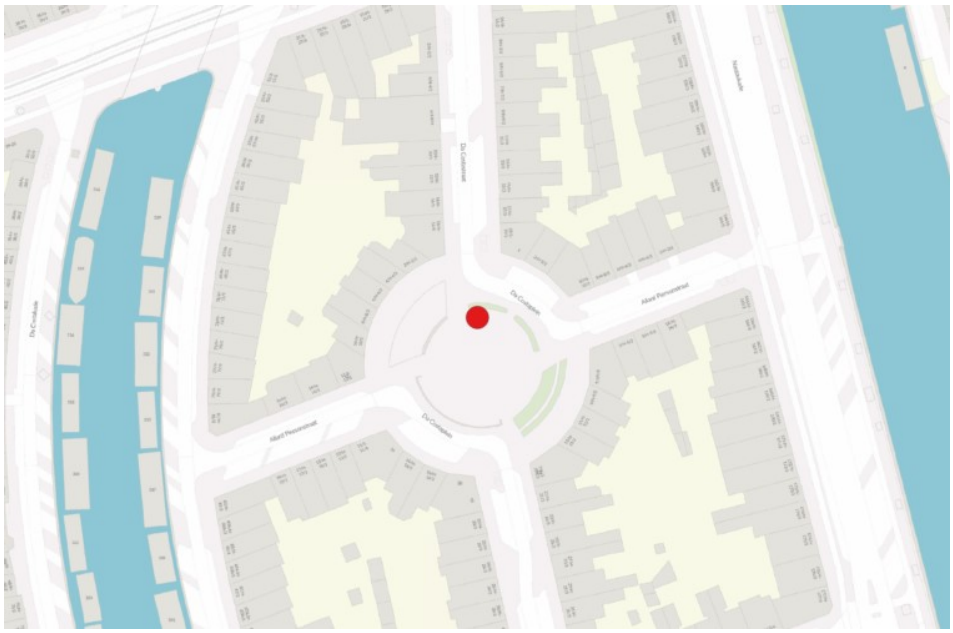

Gewone plataan 502887

Algemene gegevens

Boomnummer:	502887
Stadsdeel:	West
Straat:	Da Costaplein
Huisnummer:	
Eigenaar:	Gemeente Amsterdam
Beheerder	V&OR



Boomgegevens

Boomsoort:	Platanus hispanica
Boomsoort NL:	Gewone plataan
Plantjaar:	1929
Boomtype:	Niet vrij uitgroeiende boom
Plantverband:	Groep
Kroondiameter	15 - 20 m
Stamomtrek:	304 cm
Conditie:	Voldoende
Toekomstverwachting:	>15 jaar

Overige gegevens

Beleidsstatus

Beschermwaarde:	Beeldbepalende waarde
Status:	Beschermwaardige houtopstand
Advies status:	Beschermwaardige houtopstand
Besluit status:	
Datum besluit:	
Besluitnummer:	

Locatiekaartje

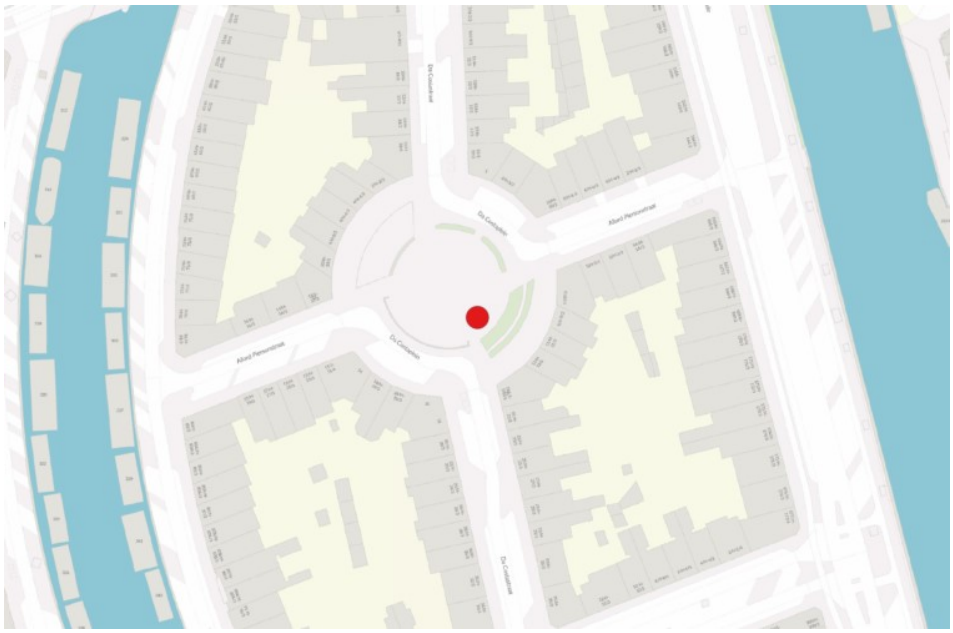

Gewone plataan 502888

Algemene gegevens

Boomnummer:	502888
Stadsdeel:	West
Straat:	Da Costaplein
Huisnummer:	
Eigenaar:	Gemeente Amsterdam
Beheerder	V&OR



Boomgegevens

Boomsoort:	Platanus hispanica
Boomsoort NL:	Gewone plataan
Plantjaar:	1929
Boomtype:	Niet vrij uitgroeiende boom
Plantverband:	Groep
Kroondiameter	15 - 20 m
Stamomtrek:	298 cm
Conditie:	Voldoende
Toekomstverwachting:	>15 jaar

Overige gegevens

Beleidsstatus

Beschermwaarde:	Beeldbepalende waarde
Status:	Beschermwaardige houtopstand
Advies status:	Beschermwaardige houtopstand
Besluit status:	
Datum besluit:	
Besluitnummer:	

Locatiekaartje

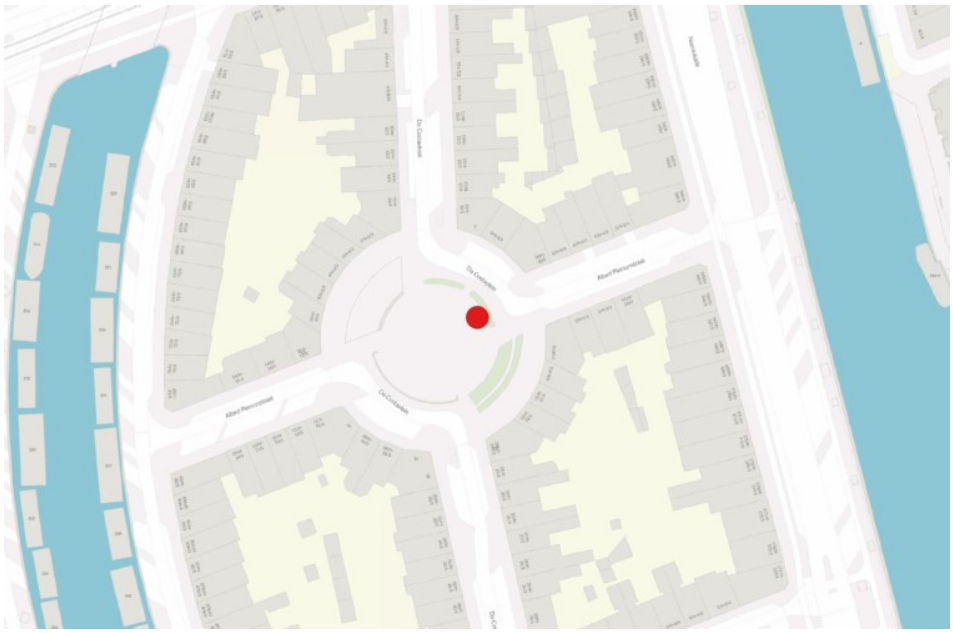

Hollandse iep (cultuurvarieteit) 498637

Algemene gegevens

Boomnummer:	498637
Stadsdeel:	West
Straat:	De Wittenkade
Huisnummer:	
Eigenaar:	Gemeente Amsterdam
Beheerder	V&OR



Boomgegevens

Boomsoort:	Ulmus hollandica `Commelin`
Boomsoort NL:	Hollandse iep (cultuurvarieteit)
Plantjaar:	1968
Boomtype:	Niet vrij uitgroeiende boom
Plantverband:	Rij
Kroondiameter	15 - 20 m
Stamomtrek:	207cm
Conditie:	Voldoende
Toekomstverwachting:	>15 jaar

Overige gegevens

Beleidsstatus

Beschermwaarde:	Beeldbepalende waarde, Cultuurhistorische waarde
Status:	Ander waardevol groen
Advies status:	Beschermwaardige houtopstand
Besluit status:	
Datum besluit:	
Besluitnummer:	

Locatiekaartje

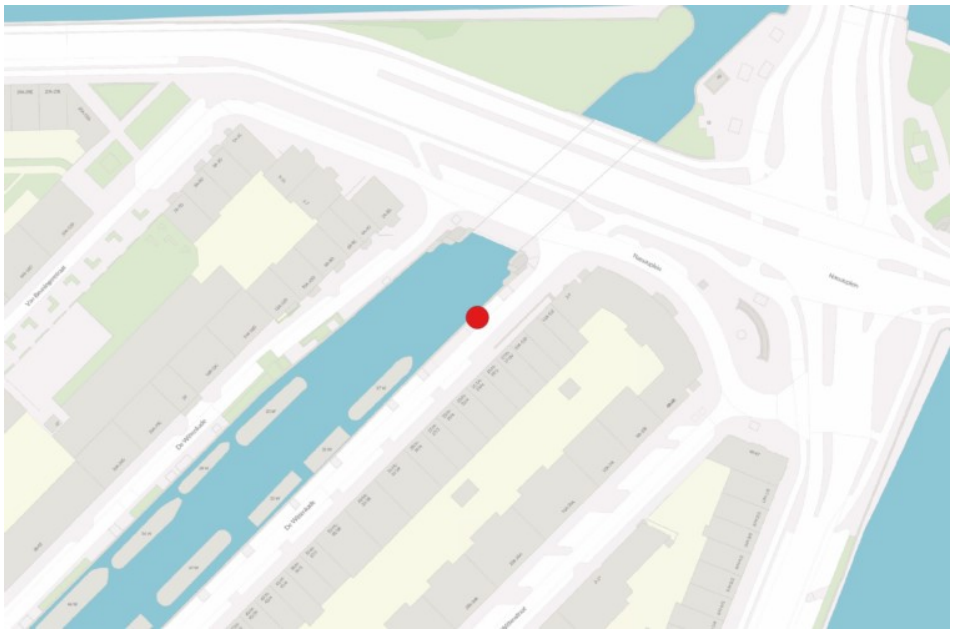

Hollandse iep (cultuurvarieteit) 498639

Algemene gegevens

Boomnummer:	498639
Stadsdeel:	West
Straat:	De Wittenkade
Huisnummer:	
Eigenaar:	Gemeente Amsterdam
Beheerder	V&OR



Boomgegevens

Boomsoort:	Ulmus hollandica `Commelin`
Boomsoort NL:	Hollandse iep (cultuurvarieteit)
Plantjaar:	1968
Boomtype:	Niet vrij uitgroeiende boom
Plantverband:	Rij
Kroondiameter	15 - 20 m
Stamomtrek:	232cm
Conditie:	Onvoldoende
Toekomstverwachting:	>15 jaar

Overige gegevens

Beleidsstatus

Beschermwaarde:	Beeldbepalende waarde, Cultuurhistorische waarde
Status:	Ander waardevol groen
Advies status:	Beschermwaardige houtopstand
Besluit status:	
Datum besluit:	
Besluitnummer:	

Locatiekaartje

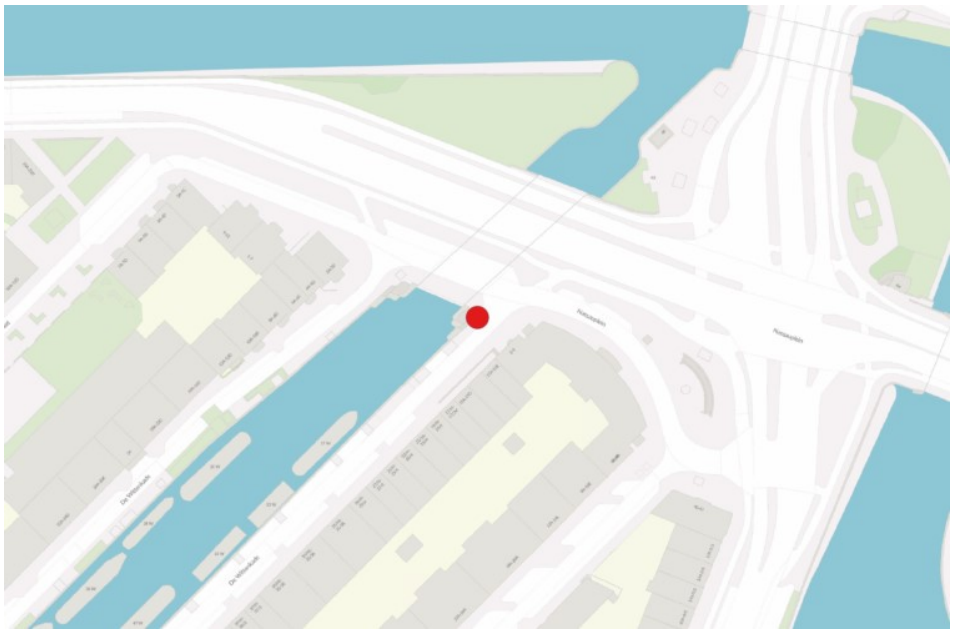

Hollandse iep 498647

Algemene gegevens

Boomnummer:	498647
Stadsdeel:	West
Straat:	De Wittenkade
Huisnummer:	
Eigenaar:	Gemeente Amsterdam
Beheerder	V&OR



Boomgegevens

Boomsoort:	Ulmus hollandica
Boomsoort NL:	Hollandse iep
Plantjaar:	1948
Boomtype:	Niet vrij uitgroeiende boom
Plantverband:	Rij
Kroondiameter	15 - 20 m
Stamomtrek:	191cm
Conditie:	Voldoende
Toekomstverwachting:	>15 jaar

Overige gegevens

Beleidsstatus

Beschermwaarde:	Beeldbepalende waarde, Cultuurhistorische waarde
Status:	Ander waardevol groen
Advies status:	Beschermwaardige houtopstand
Besluit status:	
Datum besluit:	
Besluitnummer:	

Locatiekaartje

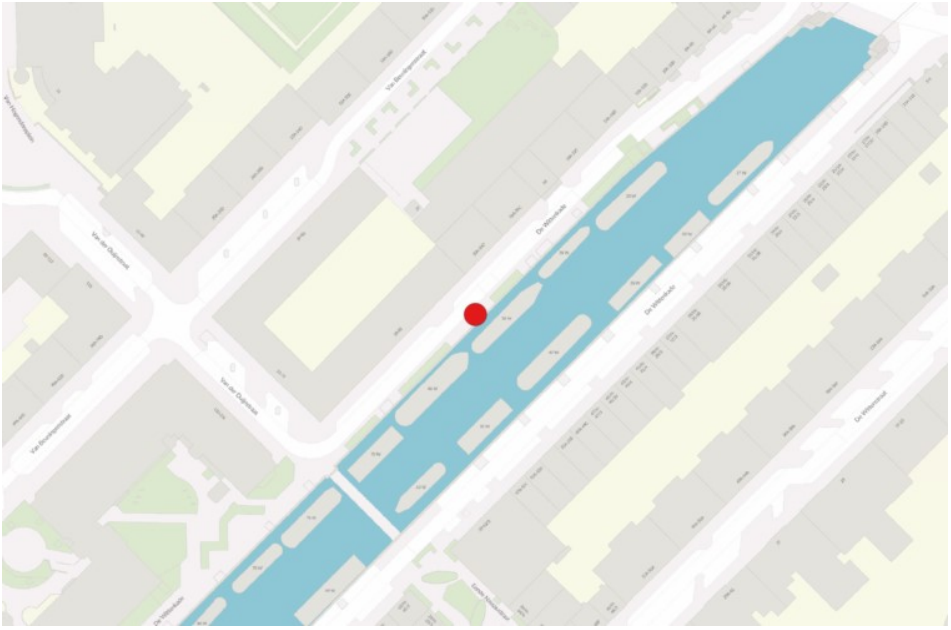

Hollandse iep (cultuurvarieteit) 498648

Algemene gegevens

Boomnummer:	498648
Stadsdeel:	West
Straat:	De Wittenkade
Huisnummer:	
Eigenaar:	Gemeente Amsterdam
Beheerder	V&OR



Boomgegevens

Boomsoort:	Ulmus hollandica `Belgica`
Boomsoort NL:	Hollandse iep (cultuurvarieteit)
Plantjaar:	1938
Boomtype:	Niet vrij uitgroeiende boom
Plantverband:	Rij
Kroondiameter	15 - 20 m
Stamomtrek:	Circa 230cm
Conditie:	Voldoende
Toekomstverwachting:	>15 jaar

Overige gegevens

Opmerking locatie:	Stam onbereikbaar

Beleidsstatus

Beschermwaarde:	Beeldbepalende waarde, Cultuurhistorische waarde
Status:	Ander waardevol groen
Advies status:	Beschermwaardige houtopstand
Besluit status:	x
Datum besluit:	
Besluitnummer:	

Locatiekaartje

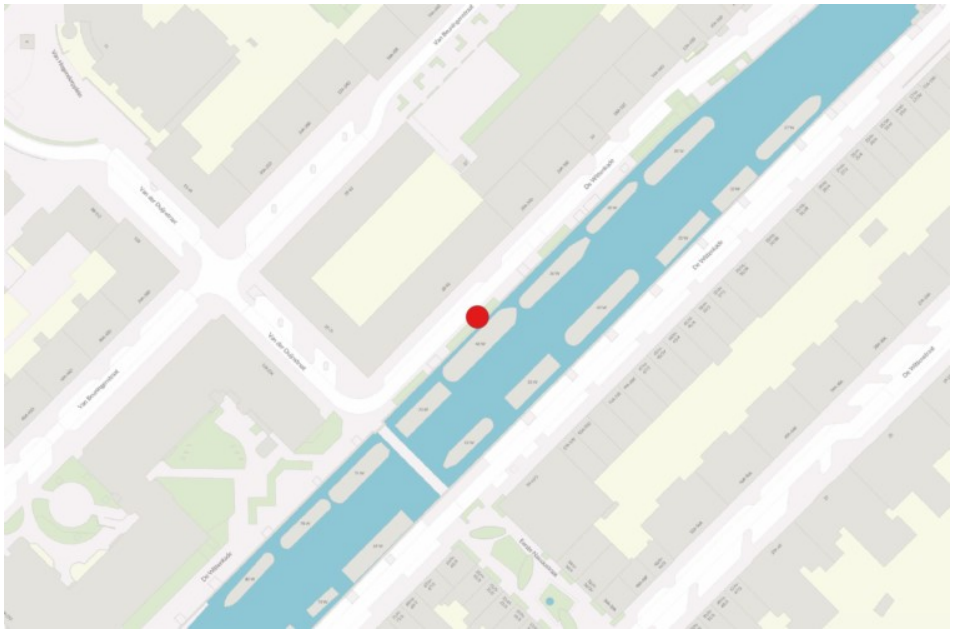

Hollandse iep (cultuurvarieteit) 498650

Algemene gegevens

Boomnummer:	498650
Stadsdeel:	West
Straat:	De Wittenkade
Huisnummer:	
Eigenaar:	Gemeente Amsterdam
Beheerder	V&OR



Boomgegevens

Boomsoort:	Ulmus hollandica `Belgica`
Boomsoort NL:	Hollandse iep (cultuurvarieteit)
Plantjaar:	1938
Boomtype:	Niet vrij uitgroeiende boom
Plantverband:	Rij
Kroondiameter	15 - 20 m
Stamomtrek:	220cm
Conditie:	Voldoende
Toekomstverwachting:	>15 jaar

Overige gegevens

Beleidsstatus

Beschermwaarde:	Beeldbepalende waarde, Cultuurhistorische waarde
Status:	Ander waardevol groen
Advies status:	Beschermwaardige houtopstand
Besluit status:	
Datum besluit:	
Besluitnummer:	

Locatiekaartje

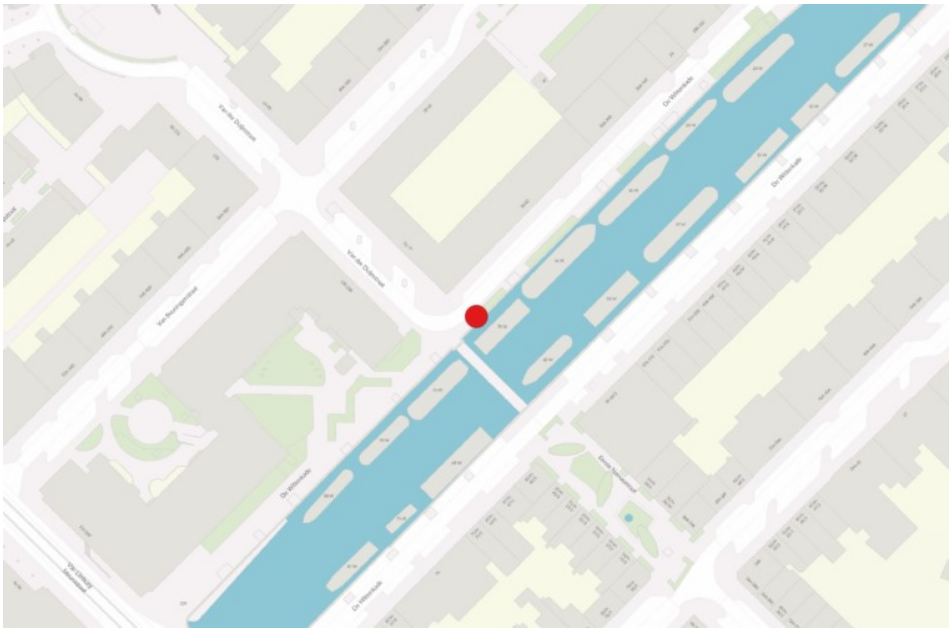

Huntingdon-iep 498671

Algemene gegevens

Boomnummer:	498671
Stadsdeel:	West
Straat:	De Wittenkade
Huisnummer:	
Eigenaar:	Gemeente Amsterdam
Beheerder	V&OR



Boomgegevens

Boomsoort:	Ulmus hollandica 'Vegeta'
Boomsoort NL:	Huntingdon-iep
Plantjaar:	1948
Boomtype:	Niet vrij uitgroeiende boom
Plantverband:	Rij
Kroondiameter	10 - 15 m
Stamomtrek:	195 cm
Conditie:	Voldoende
Toekomstverwachting:	>15 jaar

Overige gegevens

Beleidsstatus

Beschermwaarde:	Beeldbepalende waarde
Status:	Beschermwaardige houtopstand
Advies status:	Beschermwaardige houtopstand
Besluit status:	
Datum besluit:	
Besluitnummer:	

Locatiekaartje

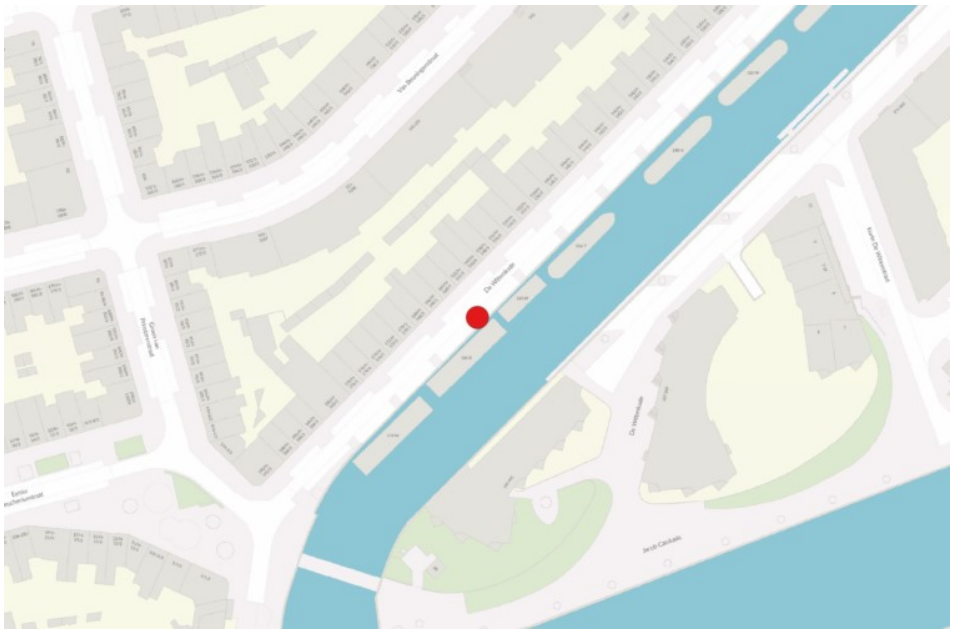

Hollandse iep (cultuurvarieteit) 498673

Algemene gegevens

Boomnummer:	498673
Stadsdeel:	West
Straat:	De Wittenkade
Huisnummer:	
Eigenaar:	Gemeente Amsterdam
Beheerder	V&OR



Boomgegevens

Boomsoort:	Ulmus hollandica `Belgica`
Boomsoort NL:	Hollandse iep (cultuurvarieteit)
Plantjaar:	1946
Boomtype:	Niet vrij uitgroeiende boom
Plantverband:	Rij
Kroondiameter	10 - 15 m
Stamomtrek:	216 cm
Conditie:	Voldoende
Toekomstverwachting:	>15 jaar

Overige gegevens

Beleidsstatus

Beschermwaarde:	Beeldbepalende waarde
Status:	Beschermwaardige houtopstand
Advies status:	Beschermwaardige houtopstand
Besluit status:	
Datum besluit:	
Besluitnummer:	

Locatiekaartje



Gladde iep 498676

Algemene gegevens

Boomnummer:	498676
Stadsdeel:	West
Straat:	De Wittenkade
Huisnummer:	
Eigenaar:	Gemeente Amsterdam
Beheerder	V&OR



Boomgegevens

Boomsoort:	Ulmus minor
Boomsoort NL:	Gladde iep
Plantjaar:	1960
Boomtype:	Niet vrij uitgroeiende boom
Plantverband:	Rij
Kroondiameter	15 - 20 m
Stamomtrek:	165cm
Conditie:	Voldoende
Toekomstverwachting:	>15 jaar

Overige gegevens

Beleidsstatus

Beschermwaarde:	Beeldbepalende waarde, Cultuurhistorische waarde
Status:	Ander waardevol groen
Advies status:	Beschermwaardige houtopstand
Besluit status:	
Datum besluit:	
Besluitnummer:	

Locatiekaartje

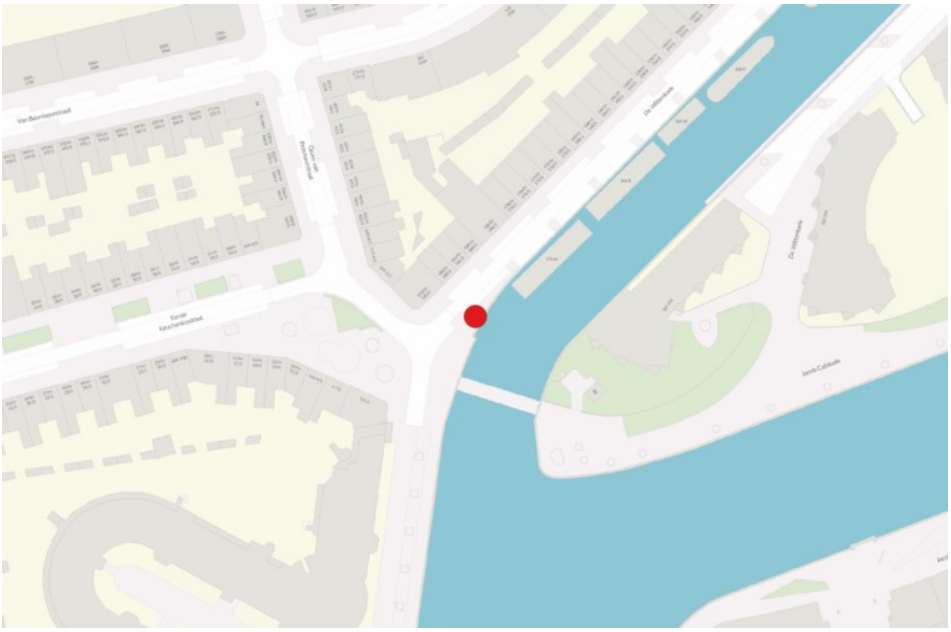

Hollandse iep 501624

Algemene gegevens

Boomnummer:	501624
Stadsdeel:	West
Straat:	De Wittenkade
Huisnummer:	
Eigenaar:	Gemeente Amsterdam
Beheerder	V&OR



Boomgegevens

Boomsoort:	Ulmus hollandica
Boomsoort NL:	Hollandse iep
Plantjaar:	1946
Boomtype:	Niet vrij uitgroeiende boom
Plantverband:	Rij
Kroondiameter	10 - 15 m
Stamomtrek:	228 cm
Conditie:	Voldoende
Toekomstverwachting:	>15 jaar

Overige gegevens

Beleidsstatus

Beschermwaarde:	Beeldbepalende waarde
Status:	Beschermwaardige houtopstand
Advies status:	Beschermwaardige houtopstand
Besluit status:	
Datum besluit:	
Besluitnummer:	

Locatiekaartje

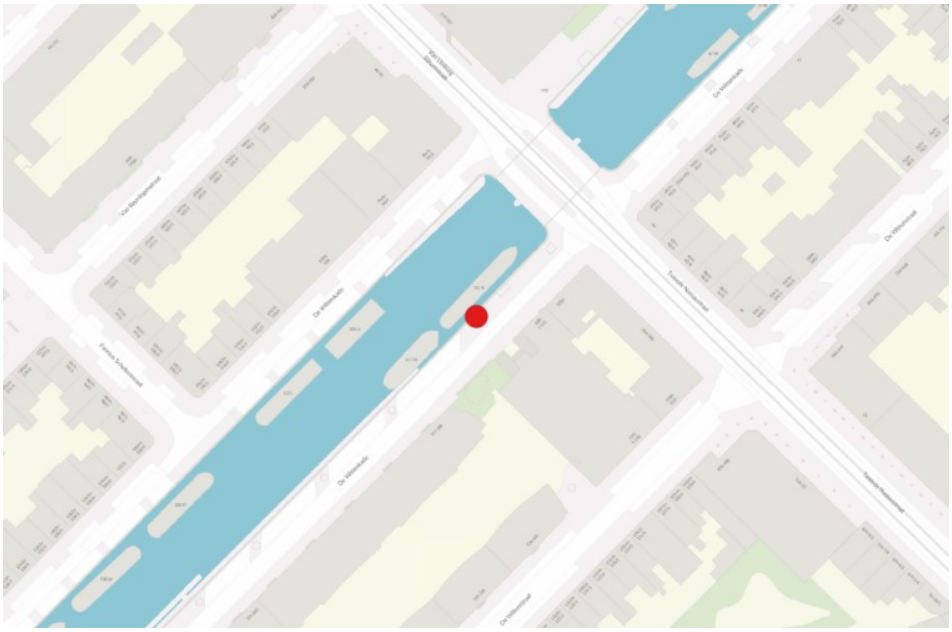

Veldiep 503973

Algemene gegevens

Boomnummer:	503973
Stadsdeel:	West
Straat:	Derde Kostverlorenkade
Huisnummer:	
Eigenaar:	Gemeente Amsterdam
Beheerder	V&OR



Boomgegevens

Boomsoort:	Ulmus minor
Boomsoort NL:	Veldiep
Plantjaar:	1946
Boomtype:	Niet vrij uitgroeiende boom
Plantverband:	Rij
Kroondiameter	10 - 15 m
Stamomtrek:	189cm
Conditie:	Onvoldoende
Toekomstverwachting:	>15 jaar

Overige gegevens

Beleidsstatus

Beschermwaarde:	Beeldbepalende waarde
Status:	Ander waardevol groen
Advies status:	Beschermwaardige houtopstand
Besluit status:	
Datum besluit:	
Besluitnummer:	

Locatiekaartje

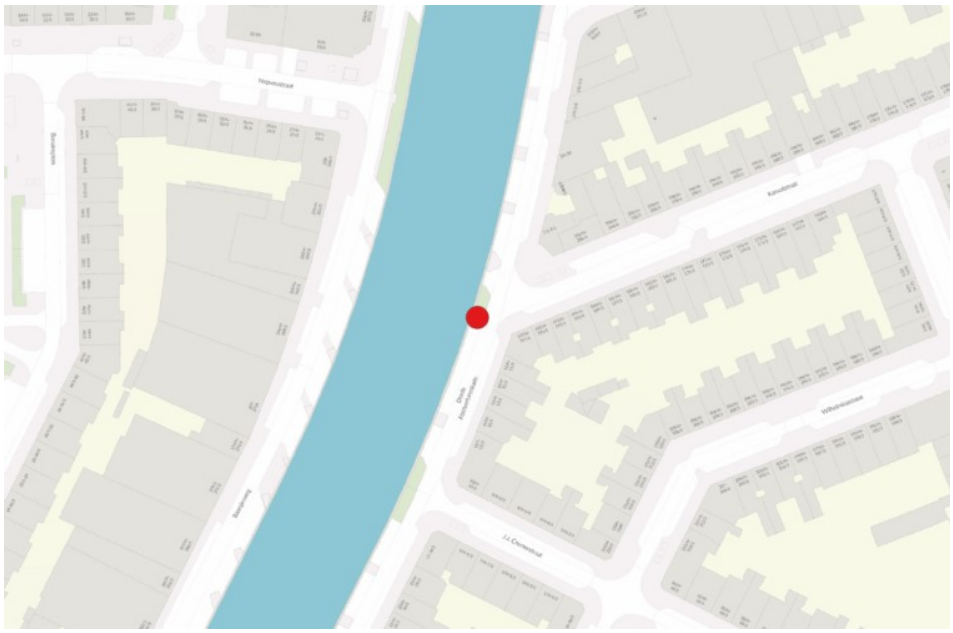

Hollandse iep (cultuurvarieteit) 503981

Algemene gegevens

Boomnummer:	503981
Stadsdeel:	West
Straat:	Derde Kostverlorenkade
Huisnummer:	
Eigenaar:	Gemeente Amsterdam
Beheerder	V&OR



Boomgegevens

Boomsoort:	Ulmus hollandica `Belgica`
Boomsoort NL:	Hollandse iep (cultuurvarieteit)
Plantjaar:	1946
Boomtype:	Niet vrij uitgroeiende boom
Plantverband:	Rij
Kroondiameter	10 - 15 m
Stamomtrek:	166cm
Conditie:	Voldoende
Toekomstverwachting:	>15 jaar

Overige gegevens

Beleidsstatus

Beschermwaarde:	Beeldbepalende waarde, Cultuurhistorische waarde
Status:	Ander waardevol groen
Advies status:	Beschermwaardige houtopstand
Besluit status:	
Datum besluit:	
Besluitnummer:	

Locatiekaartje

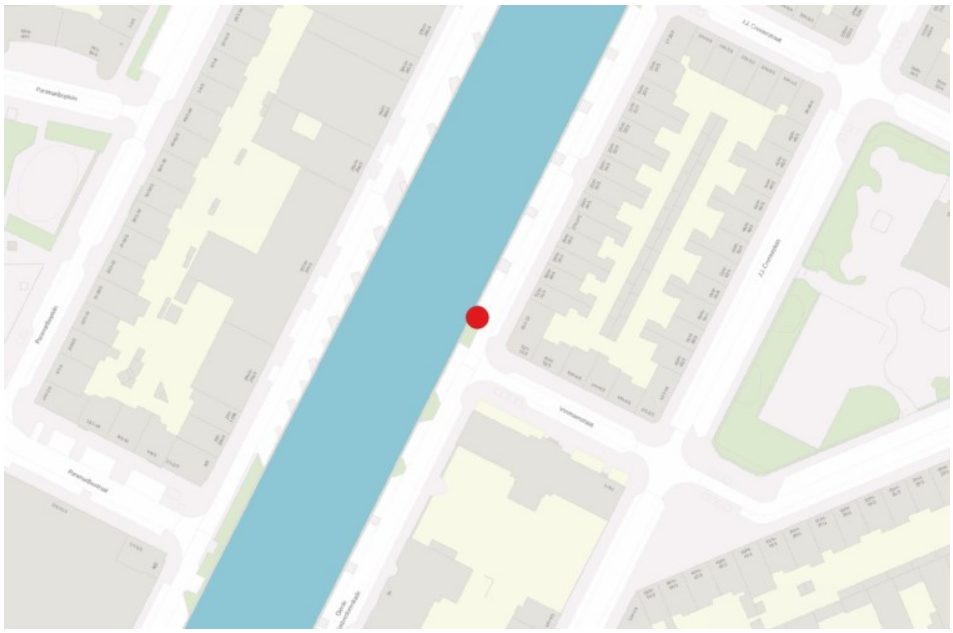

Canadese populier 494302

Algemene gegevens

Boomnummer:	494302
Stadsdeel:	West
Straat:	Dr. Jan van Breemenstraat
Huisnummer:	
Eigenaar:	Gemeente Amsterdam
Beheerder	V&OR



Boomgegevens

Boomsoort:	Populus canadensis
Boomsoort NL:	Canadese populier
Plantjaar:	1960
Boomtype:	Niet vrij uitgroeiende boom
Plantverband:	Rij
Kroondiameter	15 - 20 m
Stamomtrek:	Circa 380 cm
Conditie:	Voldoende
Toekomstverwachting:	>15 jaar

Overige gegevens

Beleidsstatus

Beschermwaarde:	Beeldbepalende waarde
Status:	Beschermwaardige houtopstand
Advies status:	Beschermwaardige houtopstand
Besluit status:	
Datum besluit:	
Besluitnummer:	

Locatiekaartje

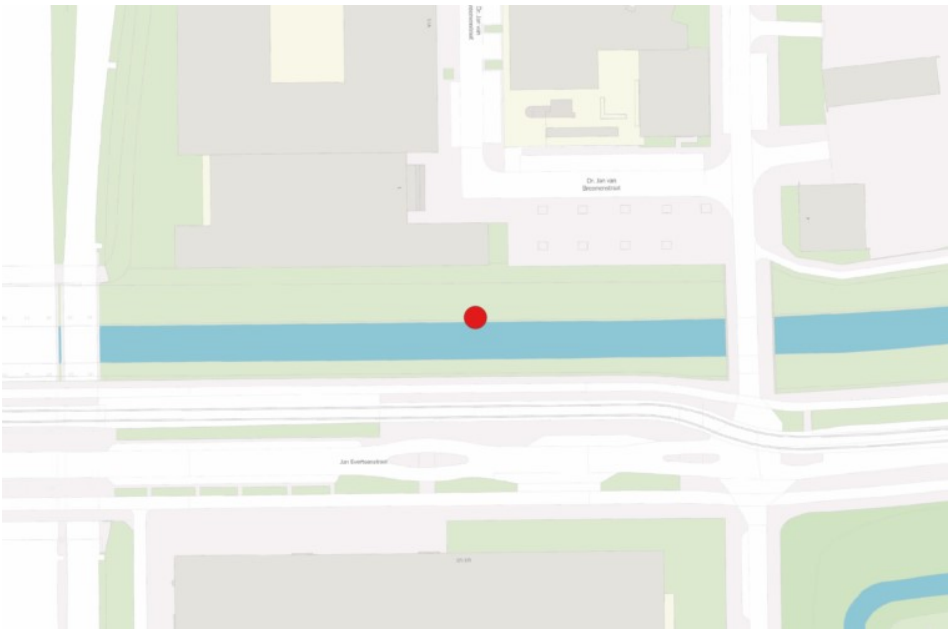

Canadese populier 494303

Algemene gegevens

Boomnummer:	494303
Stadsdeel:	West
Straat:	Dr. Jan van Breemenstraat
Huisnummer:	
Eigenaar:	Gemeente Amsterdam
Beheerder	V&OR



Boomgegevens

Boomsoort:	Populus canadensis
Boomsoort NL:	Canadese populier
Plantjaar:	1960
Boomtype:	Niet vrij uitgroeiende boom
Plantverband:	Rij
Kroondiameter	15 - 20 m
Stamomtrek:	Circa 380 cm
Conditie:	Voldoende
Toekomstverwachting:	>15 jaar

Overige gegevens

Beleidsstatus

Beschermwaarde:	Beeldbepalende waarde
Status:	Beschermwaardige houtopstand
Advies status:	Beschermwaardige houtopstand
Besluit status:	
Datum besluit:	
Besluitnummer:	

Locatiekaartje

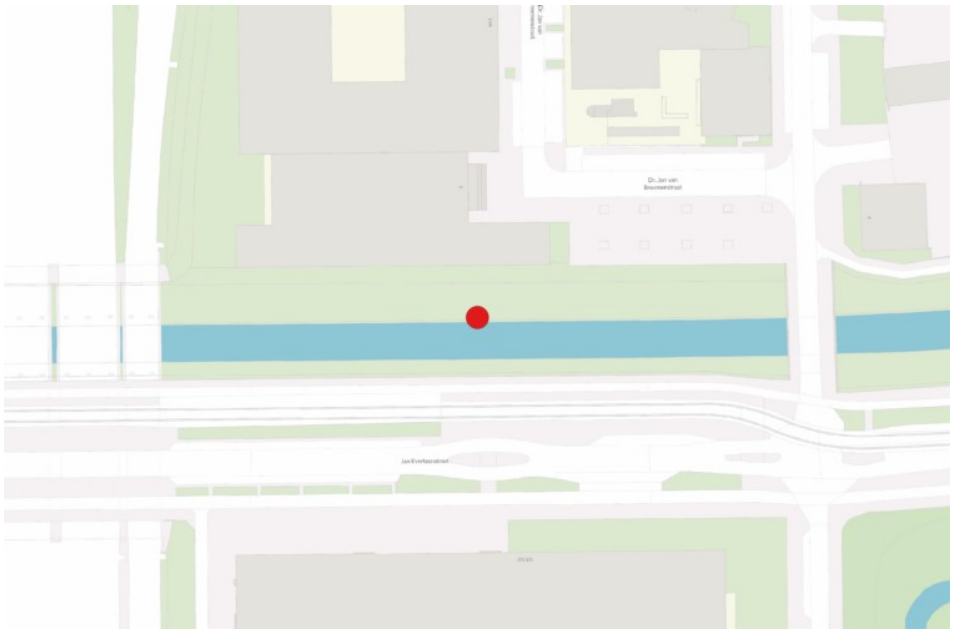

Hollandse iep (cultuurvarieteit) 498226

Algemene gegevens

Boomnummer:	498226
Stadsdeel:	West
Straat:	Eerste Keucheniusstraat
Huisnummer:	
Eigenaar:	Gemeente Amsterdam
Beheerder	V&OR



Boomgegevens

Boomsoort:	Ulmus hollandica `Belgica`
Boomsoort NL:	Hollandse iep (cultuurvarieteit)
Plantjaar:	1946
Boomtype:	Niet vrij uitgroeiende boom
Plantverband:	Rij
Kroondiameter	10 - 15 m
Stamomtrek:	188 cm
Conditie:	Voldoende
Toekomstverwachting:	>15 jaar

Overige gegevens

Beleidsstatus

Beschermwaarde:	Beeldbepalende waarde
Status:	Beschermwaardige houtopstand
Advies status:	Beschermwaardige houtopstand
Besluit status:	
Datum besluit:	
Besluitnummer:	

Locatiekaartje

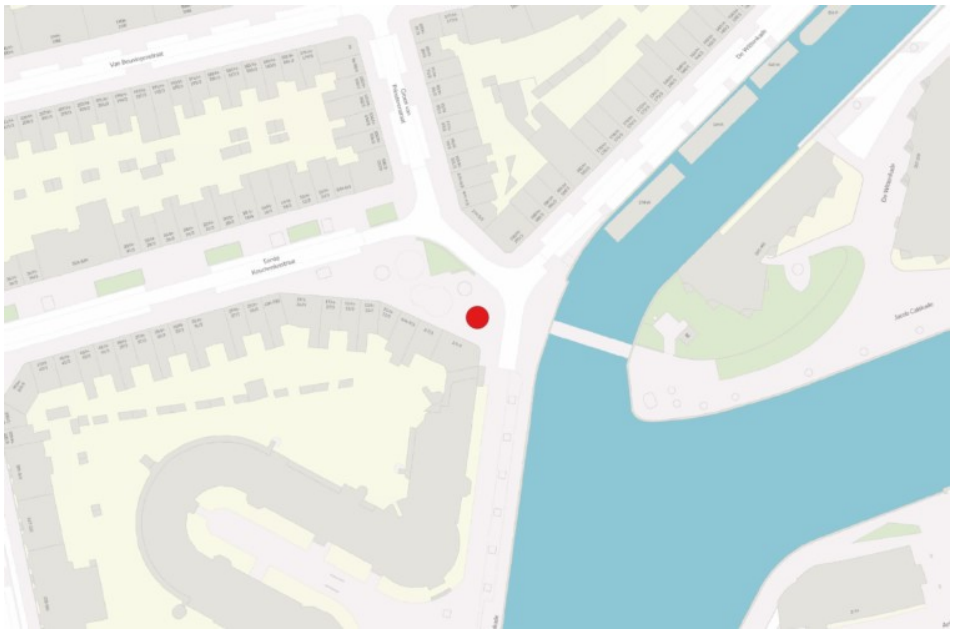

Hollandse iep (cultuurvarieteit) 498227

Algemene gegevens

Boomnummer:	498227
Stadsdeel:	West
Straat:	Eerste Keucheniusstraat
Huisnummer:	
Eigenaar:	Gemeente Amsterdam
Beheerder	V&OR



Boomgegevens

Boomsoort:	Ulmus hollandica `Belgica`
Boomsoort NL:	Hollandse iep (cultuurvarieteit)
Plantjaar:	1946
Boomtype:	Niet vrij uitgroeiende boom
Plantverband:	Rij
Kroondiameter	10 - 15 m
Stamomtrek:	180 cm
Conditie:	Voldoende
Toekomstverwachting:	>15 jaar

Overige gegevens

Beleidsstatus

Beschermwaarde:	Beeldbepalende waarde
Status:	Beschermwaardige houtopstand
Advies status:	Beschermwaardige houtopstand
Besluit status:	
Datum besluit:	
Besluitnummer:	

Locatiekaartje

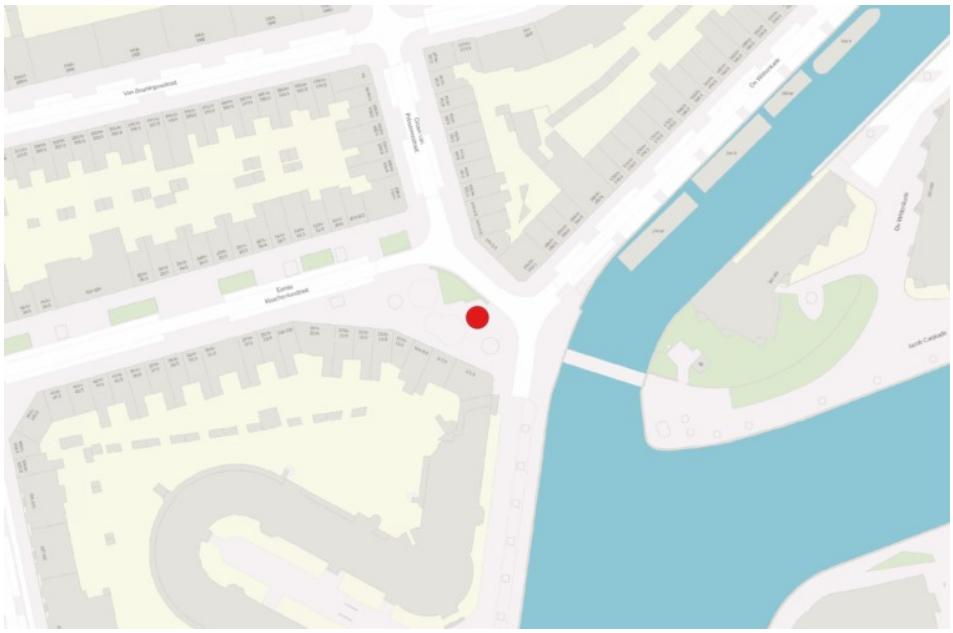

Hollandse iep (cultuurvarieteit) 498229

Algemene gegevens

Boomnummer:	498229
Stadsdeel:	West
Straat:	Eerste Keucheniusstraat
Huisnummer:	
Eigenaar:	Gemeente Amsterdam
Beheerder	V&OR



Boomgegevens

Boomsoort:	Ulmus hollandica `Belgica`
Boomsoort NL:	Hollandse iep (cultuurvarieteit)
Plantjaar:	1946
Boomtype:	Niet vrij uitgroeiende boom
Plantverband:	Solitair
Kroondiameter	10 - 15 m
Stamomtrek:	193 cm
Conditie:	Voldoende
Toekomstverwachting:	>15 jaar

Overige gegevens

Beleidsstatus

Beschermwaarde:	Beeldbepalende waarde
Status:	Beschermwaardige houtopstand
Advies status:	Beschermwaardige houtopstand
Besluit status:	
Datum besluit:	
Besluitnummer:	

Locatiekaartje

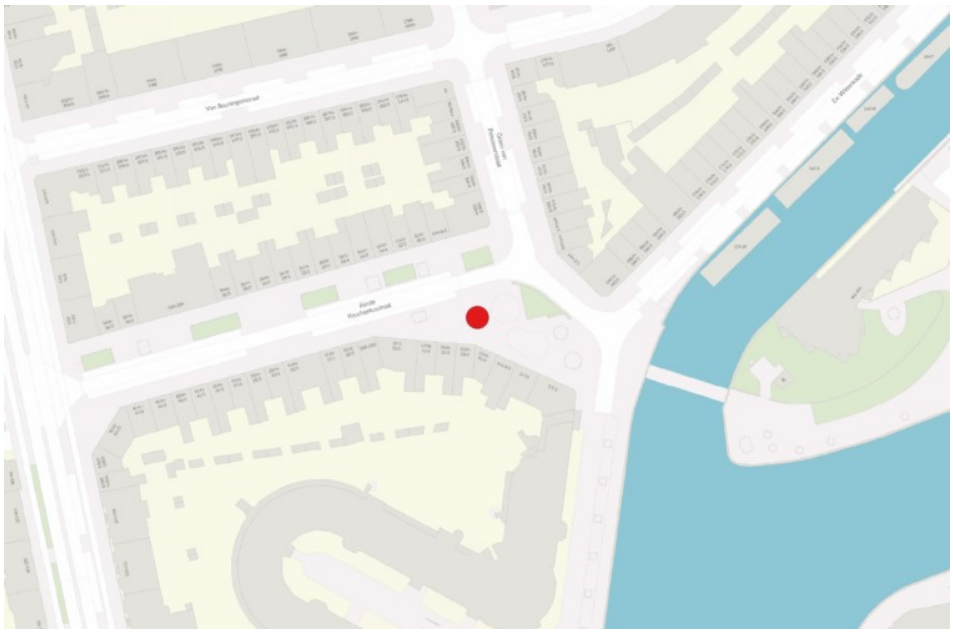

Hollandse iep (cultuurvarieteit) 498230

Algemene gegevens

Boomnummer:	498230
Stadsdeel:	West
Straat:	Eerste Keucheniusstraat
Huisnummer:	
Eigenaar:	Gemeente Amsterdam
Beheerder	V&OR



Boomgegevens

Boomsoort:	Ulmus hollandica `Belgica`
Boomsoort NL:	Hollandse iep (cultuurvarieteit)
Plantjaar:	1946
Boomtype:	Niet vrij uitgroeiende boom
Plantverband:	Rij
Kroondiameter	10 - 15 m
Stamomtrek:	232 cm
Conditie:	Voldoende
Toekomstverwachting:	>15 jaar

Overige gegevens

Beleidsstatus

Beschermwaarde:	Beeldbepalende waarde
Status:	Beschermwaardige houtopstand
Advies status:	Beschermwaardige houtopstand
Besluit status:	
Datum besluit:	
Besluitnummer:	

Locatiekaartje

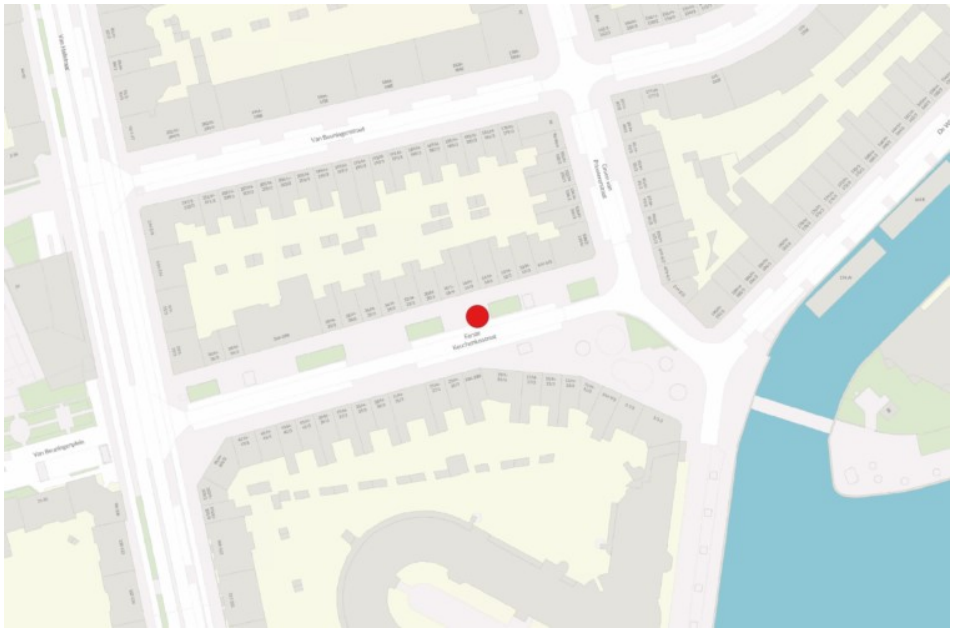

Hollandse iep (cultuurvariëteit) 498254

Algemene gegevens

Boomnummer:	498254
Stadsdeel:	West
Straat:	Eerste Kostverlorenkade
Huisnummer:	
Eigenaar:	Gemeente Amsterdam
Beheerder	V&OR



Boomgegevens

Boomsoort:	Ulmus hollandica cv.
Boomsoort NL:	Hollandse iep (cultuurvariëteit)
Plantjaar:	1983
Boomtype:	Niet vrij uitgroeiende boom
Plantverband:	Rij
Kroondiameter	10 - 15 m
Stamomtrek:	143cm
Conditie:	Voldoende
Toekomstverwachting:	>15 jaar

Overige gegevens

Beleidsstatus

Beschermwaarde:	Beeldbepalende waarde, Cultuurhistorische waarde
Status:	Ander waardevol groen
Advies status:	Beschermwaardige houtopstand
Besluit status:	
Datum besluit:	
Besluitnummer:	

Locatiekaartje



Gele treurwilg 491069

Algemene gegevens

Boomnummer:	491069
Stadsdeel:	West
Straat:	Erasmuspark
Huisnummer:	
Eigenaar:	Gemeente Amsterdam
Beheerder	V&OR



Boomgegevens

Boomsoort:	Salix sepulcralis `Chrysocoma`
Boomsoort NL:	Gele treurwilg
Plantjaar:	1948
Boomtype:	Niet vrij uitgroeiende boom
Plantverband:	Solitair
Kroondiameter	10 - 15 m
Stamomtrek:	456 cm
Conditie:	Goed
Toekomstverwachting:	>15 jaar

Overige gegevens

Opmerking historie:	Holte stam, met brandstichting.

Beleidsstatus

Beschermwaarde:	Beeldbepalende waarde
Status:	Beschermwaardige houtopstand
Advies status:	Beschermwaardige houtopstand
Besluit status:	
Datum besluit:	
Besluitnummer:	

Locatiekaartje



Canadese populier 491149

Algemene gegevens

Boomnummer:	491149
Stadsdeel:	West
Straat:	Erasmuspark
Huisnummer:	
Eigenaar:	Gemeente Amsterdam
Beheerder	V&OR



Boomgegevens

Boomsoort:	Populus canadensis
Boomsoort NL:	Canadese populier
Plantjaar:	1960
Boomtype:	Niet vrij uitgroeiende boom
Plantverband:	Groep
Kroondiameter	10 - 15 m
Stamomtrek:	442 cm
Conditie:	Voldoende
Toekomstverwachting:	>15 jaar

Overige gegevens

Beleidsstatus

Beschermwaarde:	Beeldbepalende waarde
Status:	Beschermwaardige houtopstand
Advies status:	Beschermwaardige houtopstand
Besluit status:	
Datum besluit:	
Besluitnummer:	

Locatiekaartje

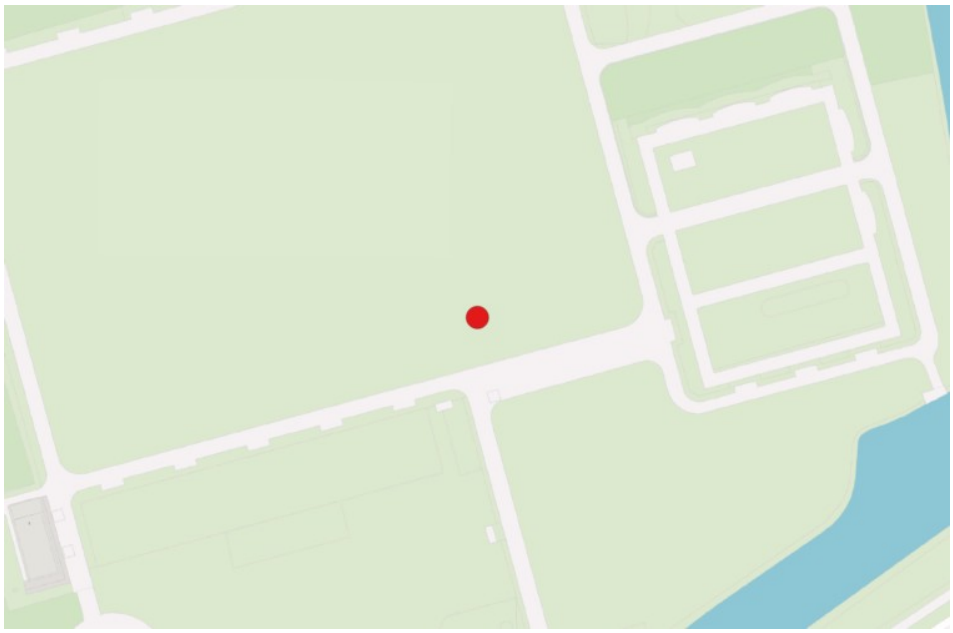

Canadese populier 491150

Algemene gegevens

Boomnummer:	491150
Stadsdeel:	West
Straat:	Erasmuspark
Huisnummer:	
Eigenaar:	Gemeente Amsterdam
Beheerder	V&OR



Boomgegevens

Boomsoort:	Populus canadensis
Boomsoort NL:	Canadese populier
Plantjaar:	1960
Boomtype:	Niet vrij uitgroeiende boom
Plantverband:	Groep
Kroondiameter	10 - 15 m
Stamomtrek:	454 cm
Conditie:	Voldoende
Toekomstverwachting:	>15 jaar

Overige gegevens

Beleidsstatus

Beschermwaarde:	Beeldbepalende waarde
Status:	Beschermwaardige houtopstand
Advies status:	Beschermwaardige houtopstand
Besluit status:	
Datum besluit:	
Besluitnummer:	

Locatiekaartje

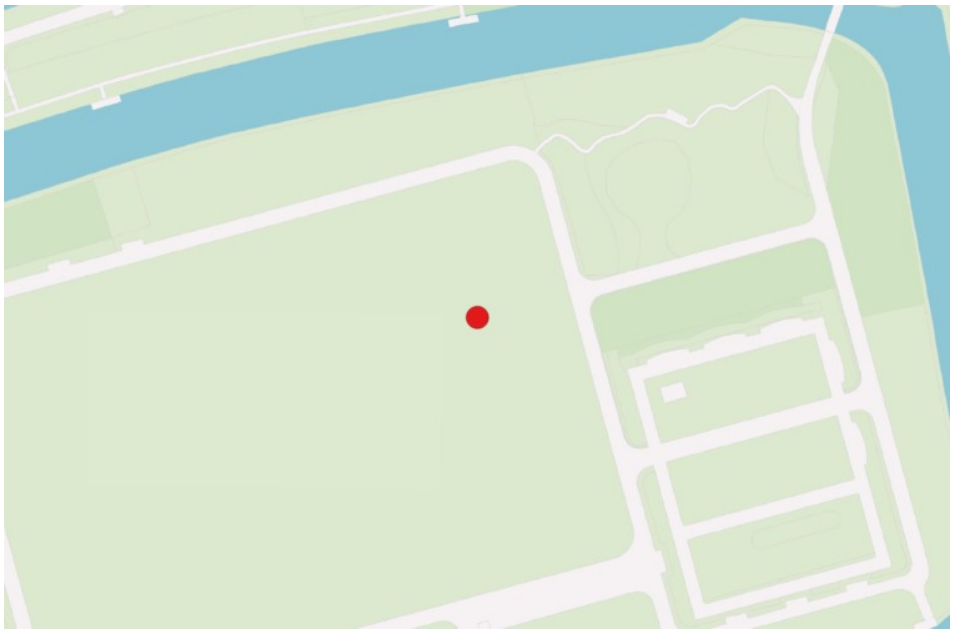

Canadese populier 491151

Algemene gegevens

Boomnummer:	491151
Stadsdeel:	West
Straat:	Erasmuspark
Huisnummer:	
Eigenaar:	Gemeente Amsterdam
Beheerder	V&OR



Boomgegevens

Boomsoort:	Populus canadensis
Boomsoort NL:	Canadese populier
Plantjaar:	1960
Boomtype:	Niet vrij uitgroeiende boom
Plantverband:	Groep
Kroondiameter	10 - 15 m
Stamomtrek:	368 cm
Conditie:	Voldoende
Toekomstverwachting:	>15 jaar

Overige gegevens

Beleidsstatus

Beschermwaarde:	Beeldbepalende waarde
Status:	Beschermwaardige houtopstand
Advies status:	Beschermwaardige houtopstand
Besluit status:	
Datum besluit:	
Besluitnummer:	

Locatiekaartje

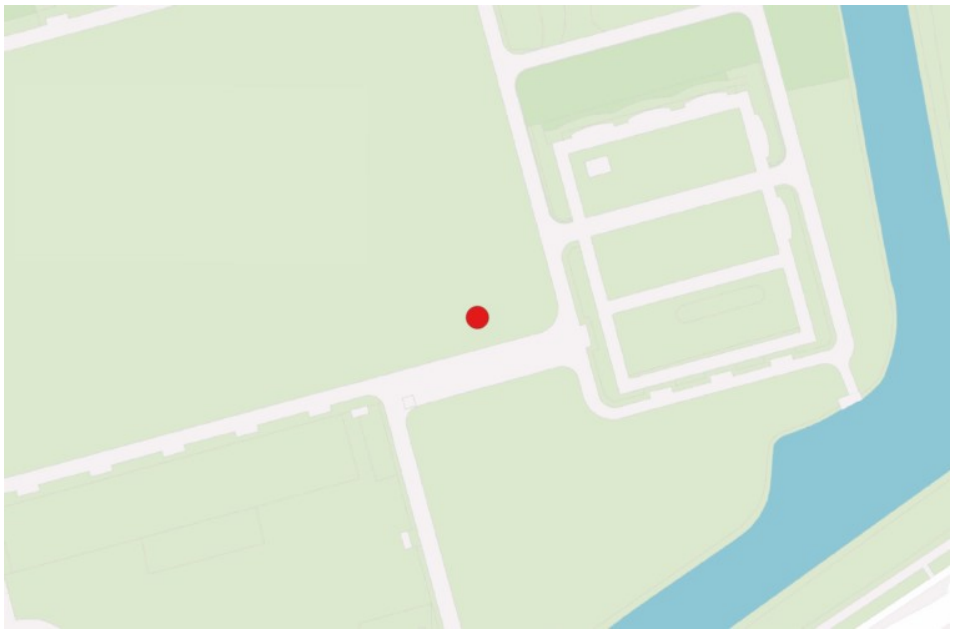

Canadese populier 491175

Algemene gegevens

Boomnummer:	491175
Stadsdeel:	West
Straat:	Erasmuspark
Huisnummer:	
Eigenaar:	Gemeente Amsterdam
Beheerder	V&OR



Boomgegevens

Boomsoort:	Populus canadensis
Boomsoort NL:	Canadese populier
Plantjaar:	1960
Boomtype:	Niet vrij uitgroeiende boom
Plantverband:	Groep
Kroondiameter	15 - 20 m
Stamomtrek:	402 cm
Conditie:	Voldoende
Toekomstverwachting:	>15 jaar

Overige gegevens

Beleidsstatus

Beschermwaarde:	Beeldbepalende waarde
Status:	Beschermwaardige houtopstand
Advies status:	Beschermwaardige houtopstand
Besluit status:	
Datum besluit:	
Besluitnummer:	

Locatiekaartje

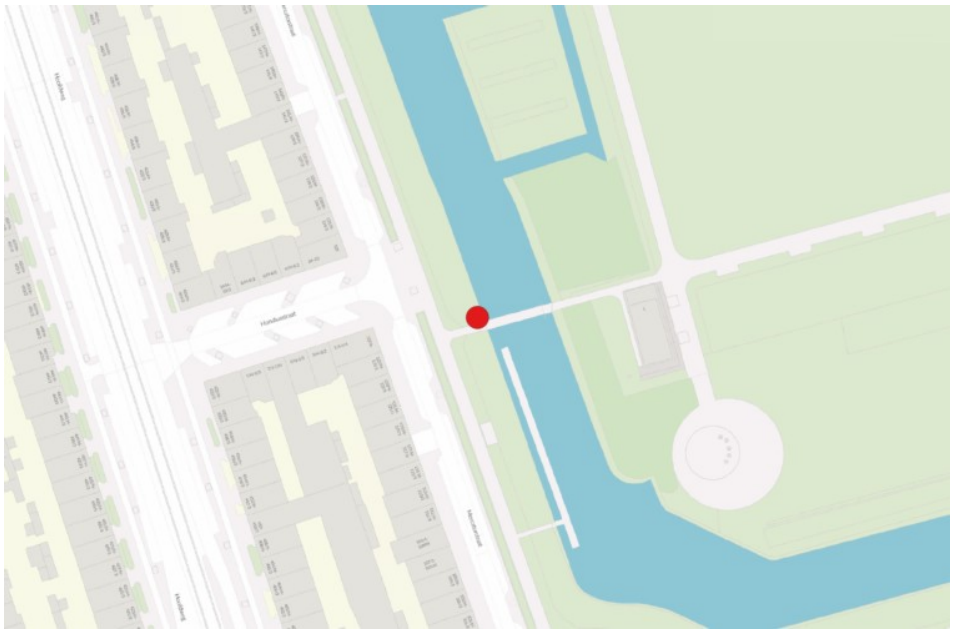

Canadese populier 491176

Algemene gegevens

Boomnummer:	491176
Stadsdeel:	West
Straat:	Erasmuspark
Huisnummer:	
Eigenaar:	Gemeente Amsterdam
Beheerder	V&OR



Boomgegevens

Boomsoort:	Populus canadensis
Boomsoort NL:	Canadese populier
Plantjaar:	1960
Boomtype:	Niet vrij uitgroeiende boom
Plantverband:	Groep
Kroondiameter	15 - 20 m
Stamomtrek:	398 cm
Conditie:	Voldoende
Toekomstverwachting:	>15 jaar

Overige gegevens

Beleidsstatus

Beschermwaarde:	Beeldbepalende waarde
Status:	Beschermwaardige houtopstand
Advies status:	Beschermwaardige houtopstand
Besluit status:	
Datum besluit:	
Besluitnummer:	

Locatiekaartje

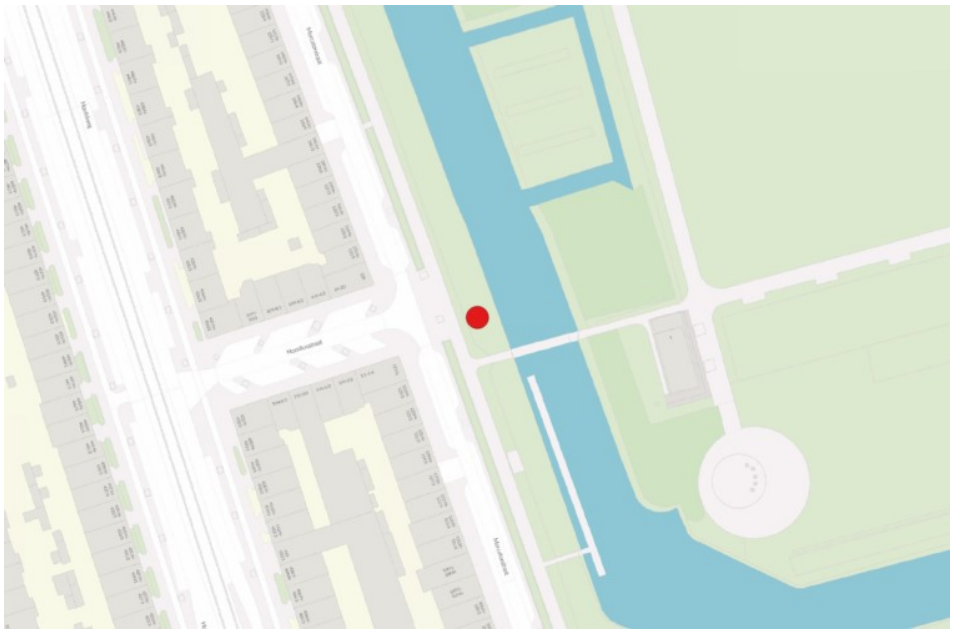

Honingboom 491792

Algemene gegevens

Boomnummer:	491792
Stadsdeel:	West
Straat:	Ernest Staesstraat
Huisnummer:	
Eigenaar:	Gemeente Amsterdam
Beheerder	V&OR



Boomgegevens

Boomsoort:	Styphnolobium japonicum
Boomsoort NL:	Honingboom
Plantjaar:	1980
Boomtype:	Niet vrij uitgroeiende boom
Plantverband:	Solitair
Kroondiameter	10 - 15 m
Stamomtrek:	Circa 170 cm
Conditie:	Goed
Toekomstverwachting:	>15 jaar

Overige gegevens

Beleidsstatus

Beschermwaarde:	Beeldbepalende waarde
Status:	Beschermwaardige houtopstand
Advies status:	Beschermwaardige houtopstand
Besluit status:	
Datum besluit:	
Besluitnummer:	

Locatiekaartje

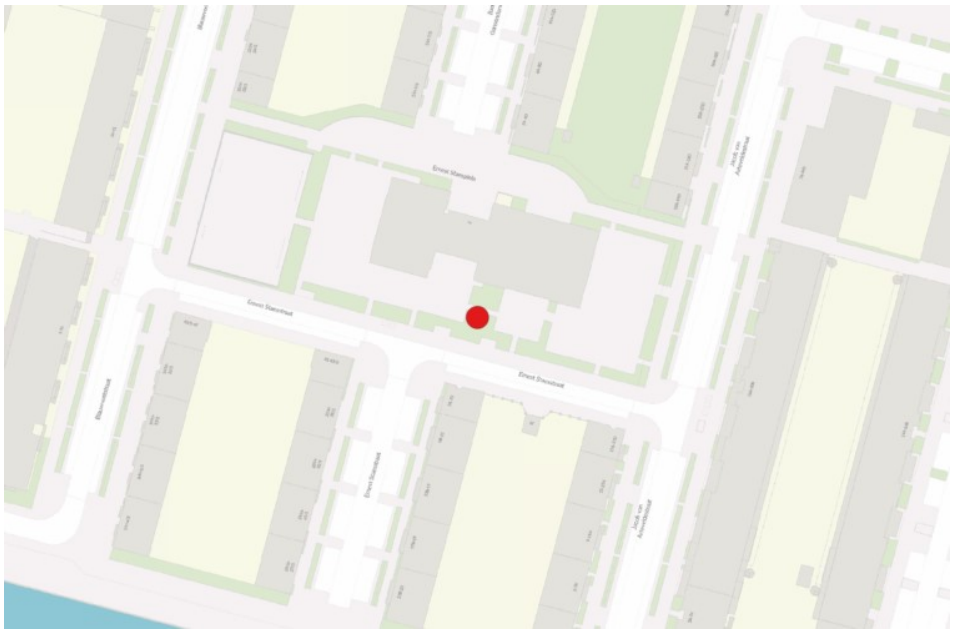

Gewone plataan 500855

Algemene gegevens

Boomnummer:	500855
Stadsdeel:	West
Straat:	Frederik Hendrikplantsoen
Huisnummer:	
Eigenaar:	Gemeente Amsterdam
Beheerder	V&OR



Boomgegevens

Boomsoort:	Platanus hispanica
Boomsoort NL:	Gewone plataan
Plantjaar:	1886
Boomtype:	Niet vrij uitgroeiende boom
Plantverband:	Solitair
Kroondiameter	15 - 20 m
Stamomtrek:	515 cm
Conditie:	Voldoende
Toekomstverwachting:	>15 jaar
Kampioenboom:	Ja

Overige gegevens

Opmerking historie:	Opgenomen in het Landelijk Register van Monumentale Bomen onder nr. 1686118

Beleidsstatus

Beschermwaarde:	Beeldbepalende waarde
Status:	Beschermwaardige houtopstand
Advies status:	Beschermwaardige houtopstand
Besluit status:	
Datum besluit:	
Besluitnummer:	

Locatiekaartje

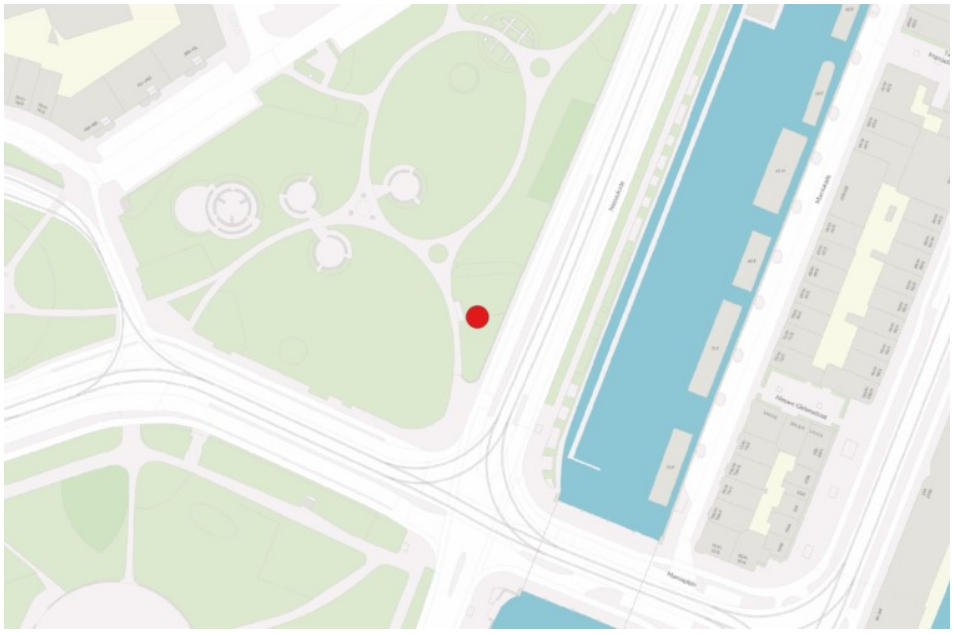

Gewone esdoorn (cultuurvarieteit) 500858

Algemene gegevens

Boomnummer:	500858
Stadsdeel:	West
Straat:	Frederik Hendrikplantsoen
Huisnummer:	
Eigenaar:	Gemeente Amsterdam
Beheerder	V&OR



Boomgegevens

Boomsoort:	Acer pseudoplatanus `Leopoldii`
Boomsoort NL:	Gewone esdoorn (cultuurvarieteit)
Plantjaar:	1910
Boomtype:	Niet vrij uitgroeiende boom
Plantverband:	Solitair
Kroondiameter	10 - 15 m
Stamomtrek:	274 cm
Conditie:	Voldoende
Toekomstverwachting:	>15 jaar

Overige gegevens

Beleidsstatus

Beschermwaarde:	Beeldbepalende waarde
Status:	Beschermwaardige houtopstand
Advies status:	Beschermwaardige houtopstand
Besluit status:	
Datum besluit:	
Besluitnummer:	

Locatiekaartje

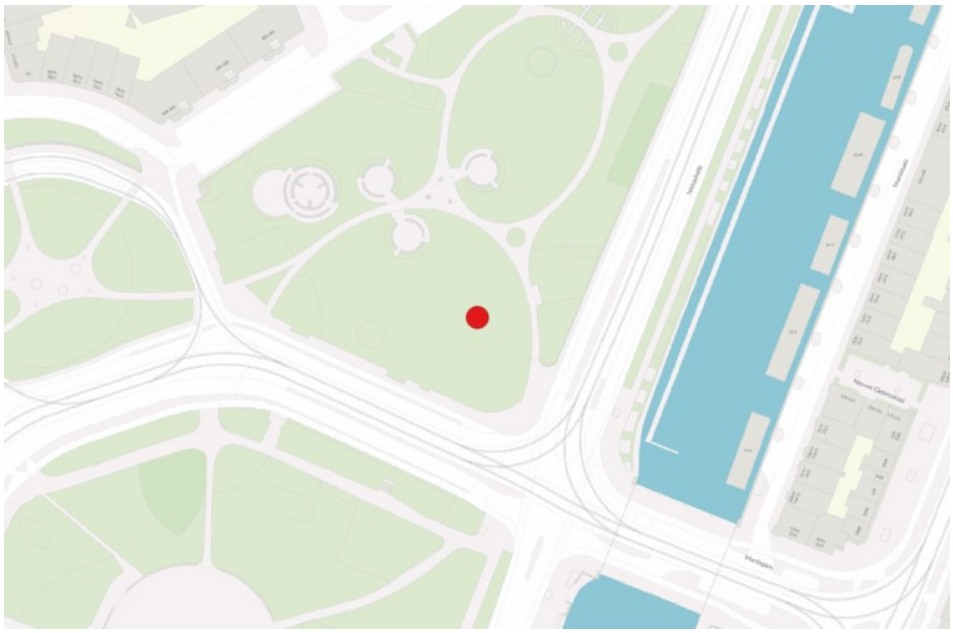

Noorse esdoorn 500860

Algemene gegevens

Boomnummer:	500860
Stadsdeel:	West
Straat:	Frederik Hendrikplantsoen
Huisnummer:	
Eigenaar:	Gemeente Amsterdam
Beheerder	V&OR



Boomgegevens

Boomsoort:	Acer platanoides
Boomsoort NL:	Noorse esdoorn
Plantjaar:	1920
Boomtype:	Vrij uitgroeiende boom
Plantverband:	Solitair
Kroondiameter	10 - 15 m
Stamomtrek:	295 cm
Conditie:	Voldoende
Toekomstverwachting:	>15 jaar

Overige gegevens

Opmerking locatie:	Scheef gezakte boom

Beleidsstatus

Beschermwaarde:	Beeldbepalende waarde
Status:	Beschermwaardige houtopstand
Advies status:	Beschermwaardige houtopstand
Besluit status:	
Datum besluit:	
Besluitnummer:	

Locatiekaartje



Witte esdoorn (cultuurvarieteit) 500861

Algemene gegevens

Boomnummer:	500861
Stadsdeel:	West
Straat:	Frederik Hendrikplantsoen
Huisnummer:	
Eigenaar:	Gemeente Amsterdam
Beheerder	V&OR



Boomgegevens

Boomsoort:	Acer saccharinum `Laciniatum Wieri`
Boomsoort NL:	Witte esdoorn (cultuurvarieteit)
Plantjaar:	1913
Boomtype:	Niet vrij uitgroeiende boom
Plantverband:	Solitair
Kroondiameter	15 - 20 m
Stamomtrek:	346 cm
Conditie:	Voldoende
Toekomstverwachting:	>15 jaar

Overige gegevens

Opmerking historie:	Opgenomen in het Landelijk Register van Monumentale Bomen onder nr. 1690614

Beleidsstatus

Beschermwaarde:	Beeldbepalende waarde
Status:	Beschermwaardige houtopstand
Advies status:	Beschermwaardige houtopstand
Besluit status:	
Datum besluit:	
Besluitnummer:	

Locatiekaartje

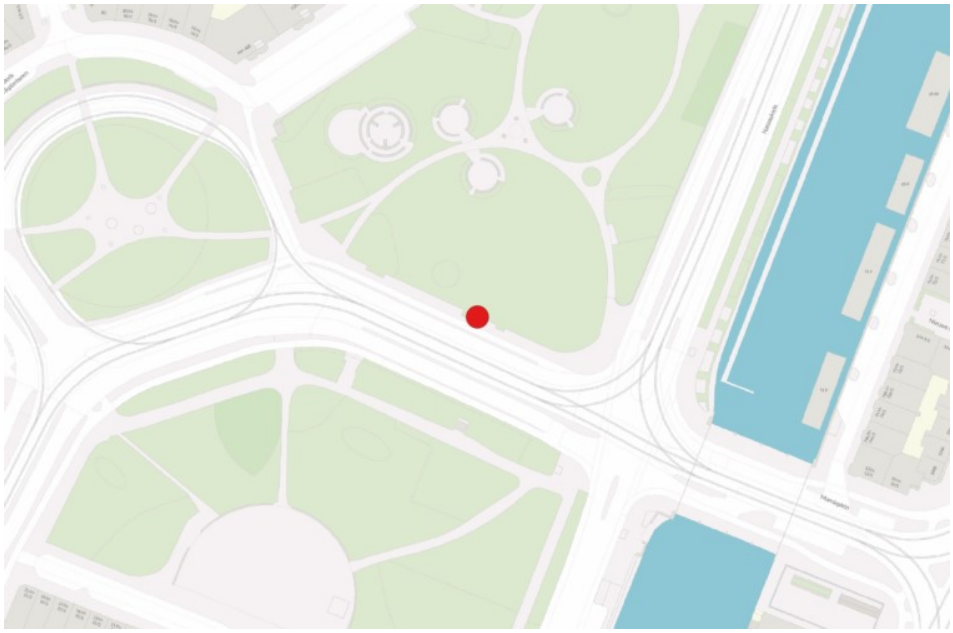

Gewone plataan 500862

Algemene gegevens

Boomnummer:	500862
Stadsdeel:	West
Straat:	Frederik Hendrikplantsoen
Huisnummer:	
Eigenaar:	Gemeente Amsterdam
Beheerder	V&OR



Boomgegevens

Boomsoort:	Platanus hispanica
Boomsoort NL:	Gewone plataan
Plantjaar:	1886
Boomtype:	Niet vrij uitgroeiende boom
Plantverband:	Solitair
Kroondiameter	15 - 20 m
Stamomtrek:	495 cm
Conditie:	Voldoende
Toekomstverwachting:	>15 jaar

Overige gegevens

Beleidsstatus

Beschermwaarde:	Beeldbepalende waarde
Status:	Beschermwaardige houtopstand
Advies status:	Beschermwaardige houtopstand
Besluit status:	
Datum besluit:	
Besluitnummer:	

Locatiekaartje

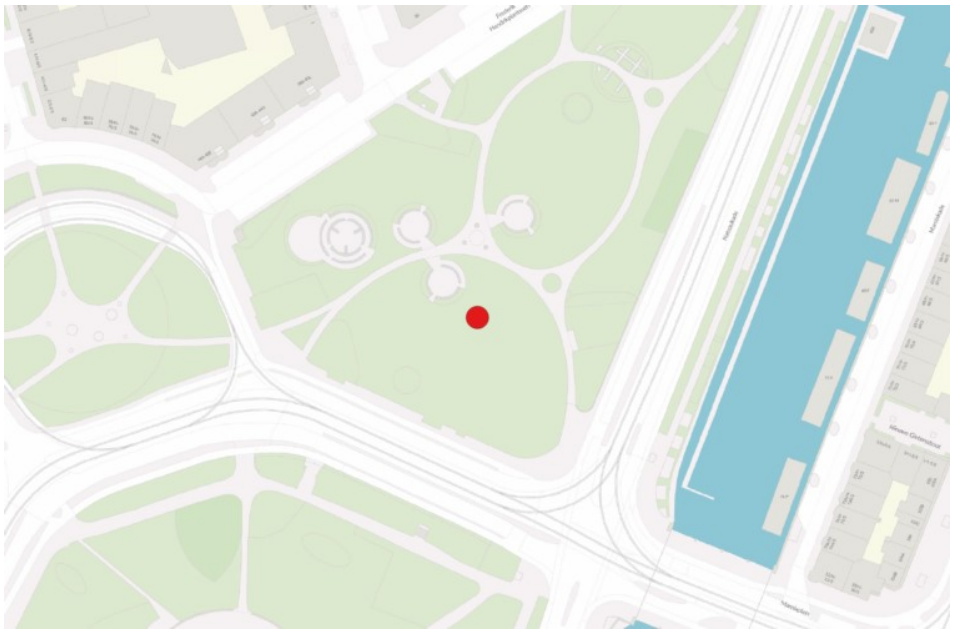

Gewone plataan 500941

Algemene gegevens

Boomnummer:	500941
Stadsdeel:	West
Straat:	Frederik Hendrikplantsoen
Huisnummer:	
Eigenaar:	Gemeente Amsterdam
Beheerder	V&OR



Boomgegevens

Boomsoort:	Platanus hispanica
Boomsoort NL:	Gewone plataan
Plantjaar:	1910
Boomtype:	Niet vrij uitgroeiende boom
Plantverband:	Rij
Kroondiameter	15 - 20 m
Stamomtrek:	389 cm
Conditie:	Voldoende
Toekomstverwachting:	>15 jaar

Overige gegevens

Beleidsstatus

Beschermwaarde:	Beeldbepalende waarde
Status:	Beschermwaardige houtopstand
Advies status:	Beschermwaardige houtopstand
Besluit status:	
Datum besluit:	
Besluitnummer:	

Locatiekaartje

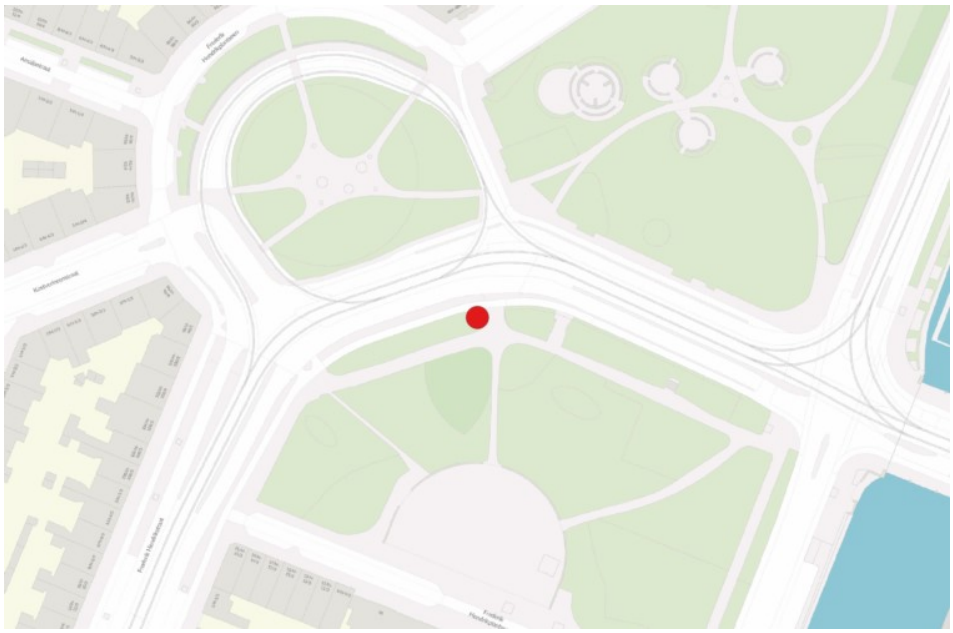

Hollandse iep (cultuurvarieteit) 500953

Algemene gegevens

Boomnummer:	500953
Stadsdeel:	West
Straat:	Frederik Hendrikplantsoen
Huisnummer:	
Eigenaar:	Gemeente Amsterdam
Beheerder	V&OR



Boomgegevens

Boomsoort:	Ulmus hollandica `Belgica`
Boomsoort NL:	Hollandse iep (cultuurvarieteit)
Plantjaar:	1912
Boomtype:	Niet vrij uitgroeiende boom
Plantverband:	Solitair
Kroondiameter	15 - 20 m
Stamomtrek:	396 cm
Conditie:	Voldoende
Toekomstverwachting:	>15 jaar

Overige gegevens

Opmerking historie:	Opgenomen in het Landelijk Register van Monumentale Bomen onder nr. 1694068

Beleidsstatus

Beschermwaarde:	Beeldbepalende waarde
Status:	Beschermwaardige houtopstand
Advies status:	Beschermwaardige houtopstand
Besluit status:	
Datum besluit:	
Besluitnummer:	

Locatiekaartje

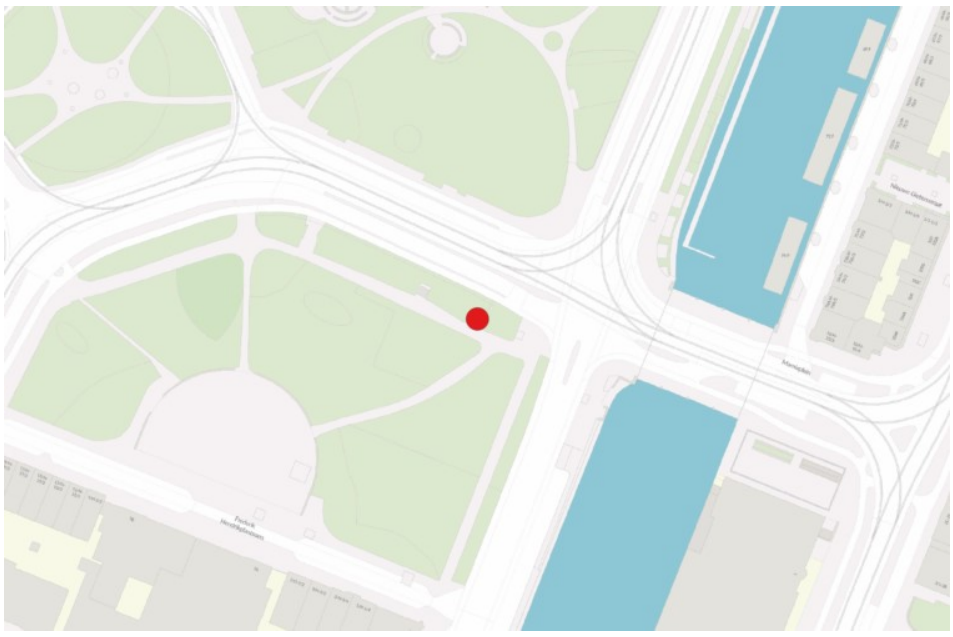

Oosterse plataan 500972

Algemene gegevens

Boomnummer:	500972
Stadsdeel:	West
Straat:	Frederik Hendrikplantsoen
Huisnummer:	
Eigenaar:	Gemeente Amsterdam
Beheerder	V&OR



Boomgegevens

Boomsoort:	Platanus orientalis
Boomsoort NL:	Oosterse plataan
Plantjaar:	1947
Boomtype:	Niet vrij uitgroeiende boom
Plantverband:	Rij
Kroondiameter	15 - 20 m
Stamomtrek:	305 cm
Conditie:	Voldoende
Toekomstverwachting:	>15 jaar

Overige gegevens

Beleidsstatus

Beschermwaarde:	Beeldbepalende waarde
Status:	Beschermwaardige houtopstand
Advies status:	Beschermwaardige houtopstand
Besluit status:	
Datum besluit:	
Besluitnummer:	

Locatiekaartje

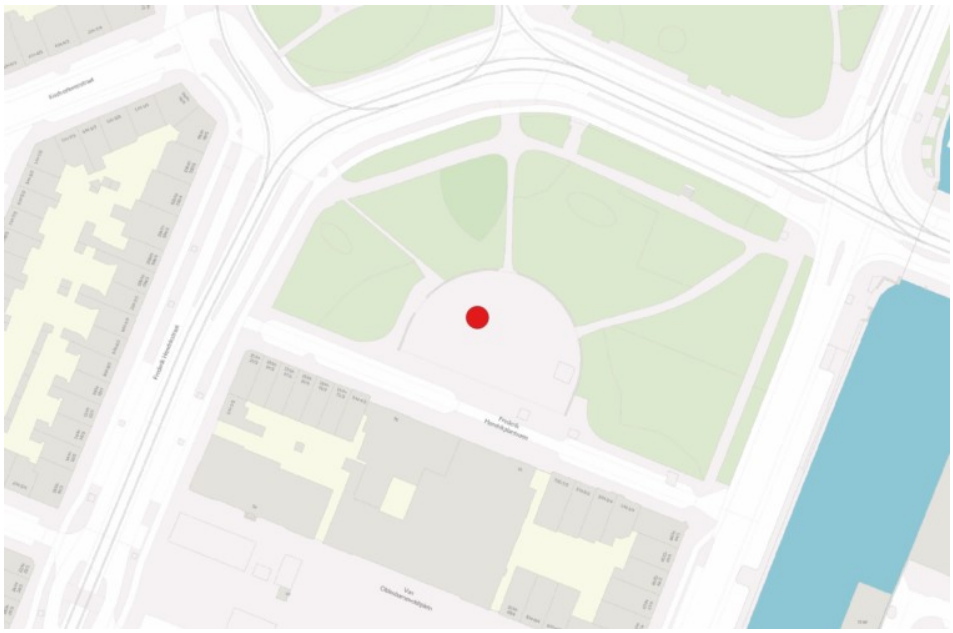

Gewone vleugelnoot 500984

Algemene gegevens

Boomnummer:	500984
Stadsdeel:	West
Straat:	Frederik Hendrikplantsoen
Huisnummer:	
Eigenaar:	Gemeente Amsterdam
Beheerder	V&OR



Boomgegevens

Boomsoort:	Pterocarya fraxinifolia
Boomsoort NL:	Gewone vleugelnoot
Plantjaar:	1946
Boomtype:	Niet vrij uitgroeiende boom
Plantverband:	Rij
Kroondiameter	15 - 20 m
Stamomtrek:	345 cm
Conditie:	Voldoende
Toekomstverwachting:	>15 jaar

Overige gegevens

Beleidsstatus

Beschermwaarde:	Beeldbepalende waarde
Status:	Beschermwaardige houtopstand
Advies status:	Beschermwaardige houtopstand
Besluit status:	
Datum besluit:	
Besluitnummer:	

Locatiekaartje

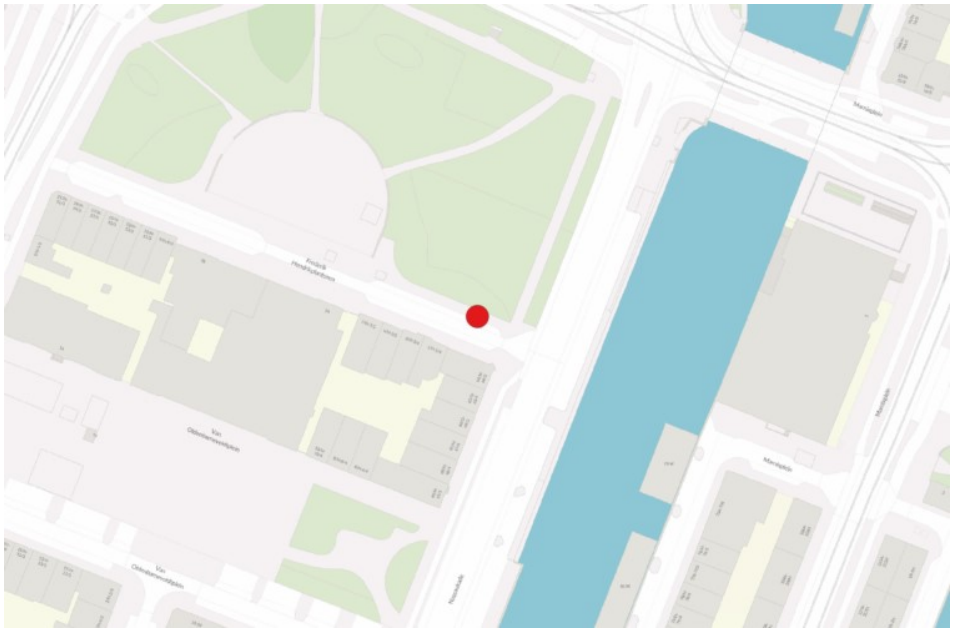

Gewone plataan 501300

Algemene gegevens

Boomnummer:	501300
Stadsdeel:	West
Straat:	Frederik Hendrikplantsoen
Huisnummer:	
Eigenaar:	Gemeente Amsterdam
Beheerder	V&OR



Boomgegevens

Boomsoort:	Platanus hispanica
Boomsoort NL:	Gewone plataan
Plantjaar:	1910
Boomtype:	Niet vrij uitgroeiende boom
Plantverband:	Rij
Kroondiameter	10 - 15 m
Stamomtrek:	332 cm
Conditie:	Voldoende
Toekomstverwachting:	>15 jaar

Overige gegevens

Opmerking historie:	Staat samen met andere platanen aldaar opgenomen in het Landelijk Register van Monumentale bomen onder nr. 1686120

Beleidsstatus

Beschermwaarde:	Beeldbepalende waarde
Status:	Beschermwaardige houtopstand
Advies status:	Beschermwaardige houtopstand
Besluit status:	
Datum besluit:	
Besluitnummer:	

Locatiekaartje

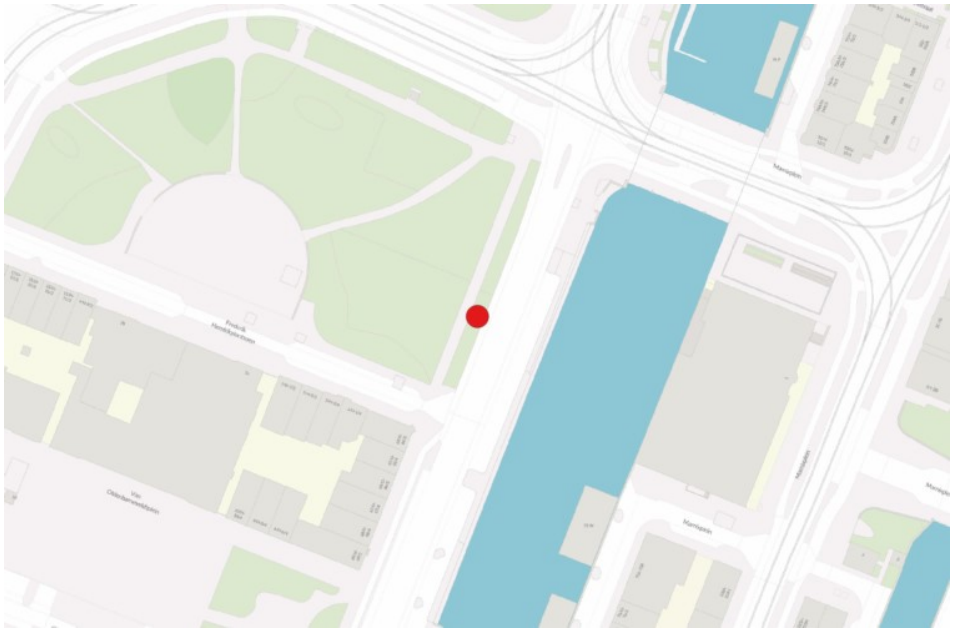

Gewone plataan 501301

Algemene gegevens

Boomnummer:	501301
Stadsdeel:	West
Straat:	Frederik Hendrikplantsoen
Huisnummer:	
Eigenaar:	Gemeente Amsterdam
Beheerder	V&OR



Boomgegevens

Boomsoort:	Platanus hispanica
Boomsoort NL:	Gewone plataan
Plantjaar:	1910
Boomtype:	Niet vrij uitgroeiende boom
Plantverband:	Rij
Kroondiameter	10 - 15 m
Stamomtrek:	289 cm
Conditie:	Voldoende
Toekomstverwachting:	>15 jaar

Overige gegevens

Opmerking historie:	Staat samen met andere platanen aldaar opgenomen in het Landelijk Register van Monumentale bomen onder nr. 1686120

Beleidsstatus

Beschermwaarde:	Beeldbepalende waarde
Status:	Beschermwaardige houtopstand
Advies status:	Beschermwaardige houtopstand
Besluit status:	
Datum besluit:	
Besluitnummer:	

Locatiekaartje

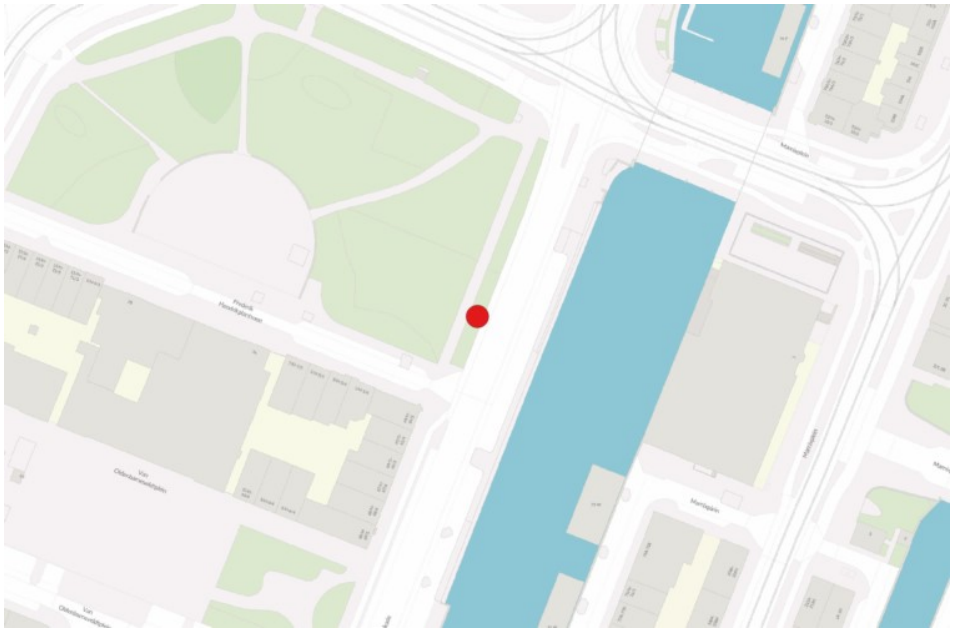

Gewone plataan 501302

Algemene gegevens

Boomnummer:	501302
Stadsdeel:	West
Straat:	Frederik Hendrikplantsoen
Huisnummer:	
Eigenaar:	Gemeente Amsterdam
Beheerder	V&OR



Boomgegevens

Boomsoort:	Platanus hispanica
Boomsoort NL:	Gewone plataan
Plantjaar:	1910
Boomtype:	Niet vrij uitgroeiende boom
Plantverband:	Rij
Kroondiameter	10 - 15 m
Stamomtrek:	330 cm
Conditie:	Voldoende
Toekomstverwachting:	>15 jaar

Overige gegevens

Opmerking historie:	Staat samen met andere platanen aldaar opgenomen in het Landelijk Register van Monumentale bomen onder nr. 1686120

Beleidsstatus

Beschermwaarde:	Beeldbepalende waarde
Status:	Beschermwaardige houtopstand
Advies status:	Beschermwaardige houtopstand
Besluit status:	
Datum besluit:	
Besluitnummer:	

Locatiekaartje

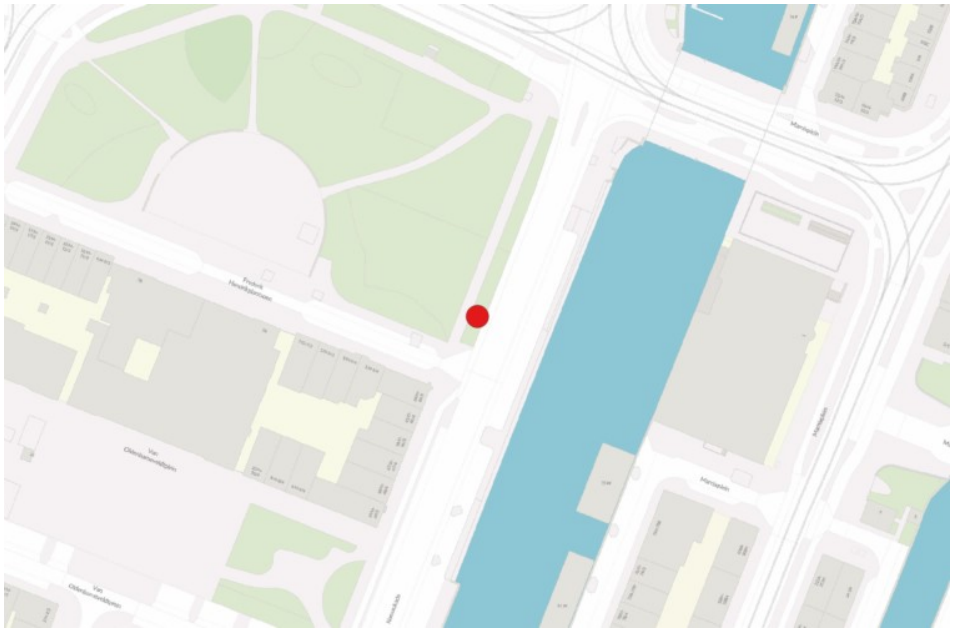

Gewone plataan 501303

Algemene gegevens

Boomnummer:	501303
Stadsdeel:	West
Straat:	Frederik Hendrikplantsoen
Huisnummer:	
Eigenaar:	Gemeente Amsterdam
Beheerder	V&OR



Boomgegevens

Boomsoort:	Platanus hispanica
Boomsoort NL:	Gewone plataan
Plantjaar:	1910
Boomtype:	Niet vrij uitgroeiende boom
Plantverband:	Rij
Kroondiameter	10 - 15 m
Stamomtrek:	340 cm
Conditie:	Voldoende
Toekomstverwachting:	>15 jaar

Overige gegevens

Opmerking historie:	Staat samen met andere platanen aldaar opgenomen in het Landelijk Register van Monumentale bomen onder nr. 1686120

Beleidsstatus

Beschermwaarde:	Beeldbepalende waarde
Status:	Beschermwaardige houtopstand
Advies status:	Beschermwaardige houtopstand
Besluit status:	
Datum besluit:	
Besluitnummer:	

Locatiekaartje

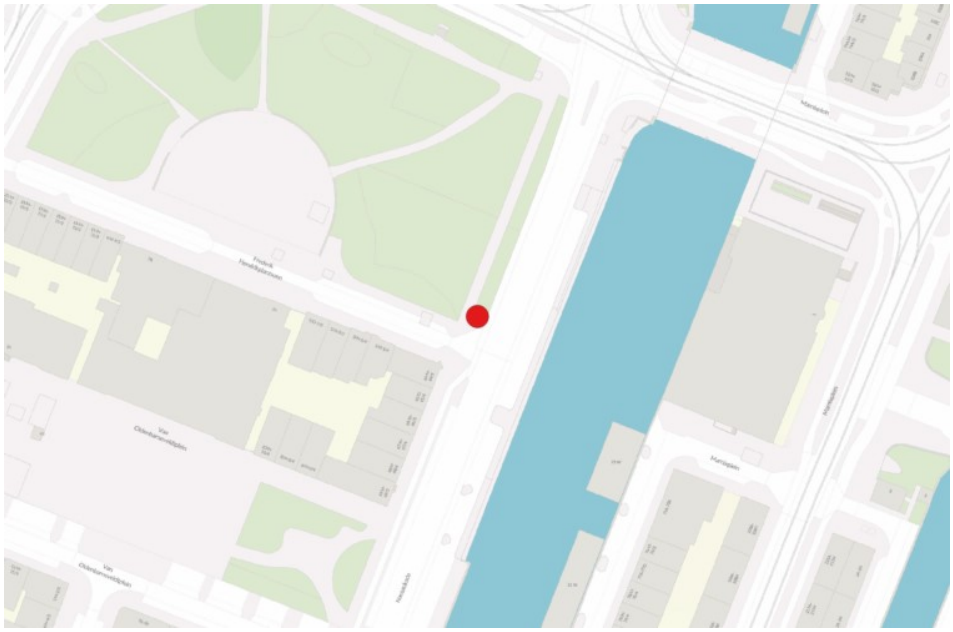

Rode paardenkastanje (cultuurvarieteit) 501611

Algemene gegevens

Boomnummer:	501611
Stadsdeel:	West
Straat:	Frederik Hendrikstraat
Huisnummer:	
Eigenaar:	Gemeente Amsterdam
Beheerder	V&OR



Boomgegevens

Boomsoort:	Aesculus carnea `Briotii`
Boomsoort NL:	Rode paardenkastanje
Plantjaar:	1981
Boomtype:	Niet vrij uitgroeiende boom
Plantverband:	Solitair
Kroondiameter	10 - 15 m
Stamomtrek:	154 cm
Conditie:	Onvoldoende
Toekomstverwachting:	10 tot 15 jaar

Overige gegevens

Beleidsstatus

Beschermwaarde:	Beeldbepalende waarde
Status:	Beschermwaardige houtopstand
Advies status:	Beschermwaardige houtopstand
Besluit status:	
Datum besluit:	
Besluitnummer:	

Locatiekaartje

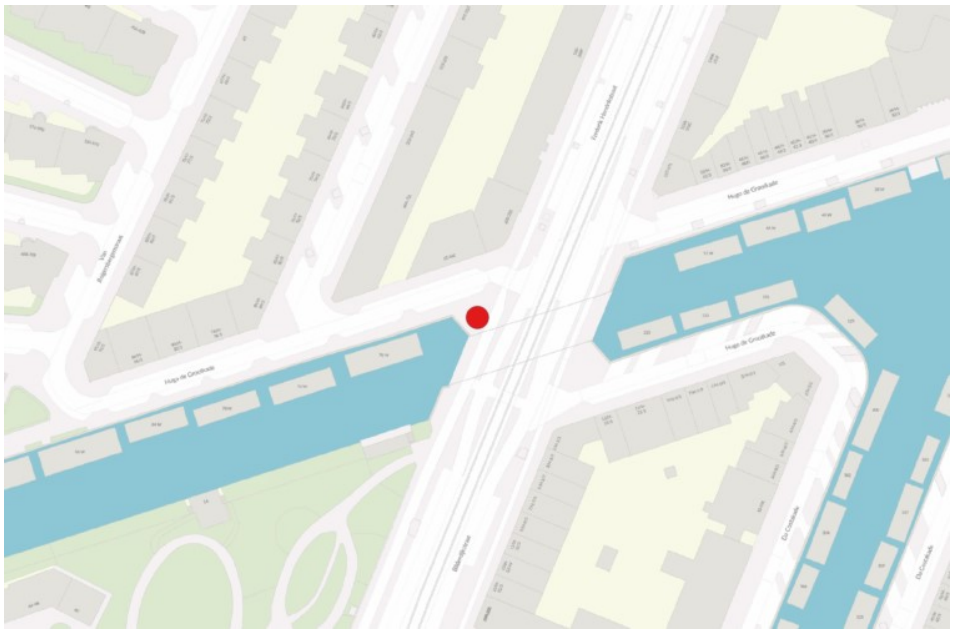

Honingboom 491863

Algemene gegevens

Boomnummer:	491863
Stadsdeel:	West
Straat:	Fridtjof Nansenhof
Huisnummer:	
Eigenaar:	Gemeente Amsterdam
Beheerder	V&OR



Boomgegevens

Boomsoort:	Styphnolobium japonicum
Boomsoort NL:	Honingboom
Plantjaar:	1960
Boomtype:	Niet vrij uitgroeiende boom
Plantverband:	Solitair
Kroondiameter	10 - 15 m
Stamomtrek:	234 cm
Conditie:	Voldoende
Toekomstverwachting:	>15 jaar

Overige gegevens

Beleidsstatus

Beschermwaarde:	Beeldbepalende waarde
Status:	Beschermwaardige houtopstand
Advies status:	Beschermwaardige houtopstand
Besluit status:	
Datum besluit:	
Besluitnummer:	

Locatiekaartje

