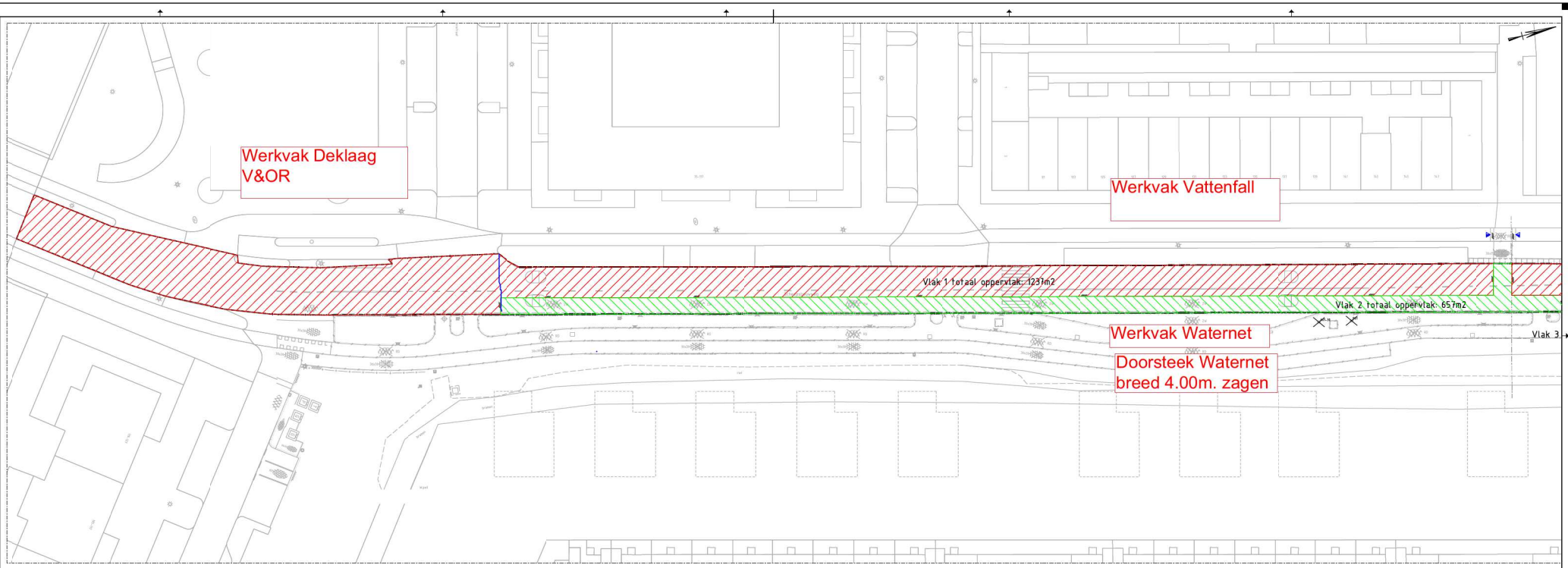

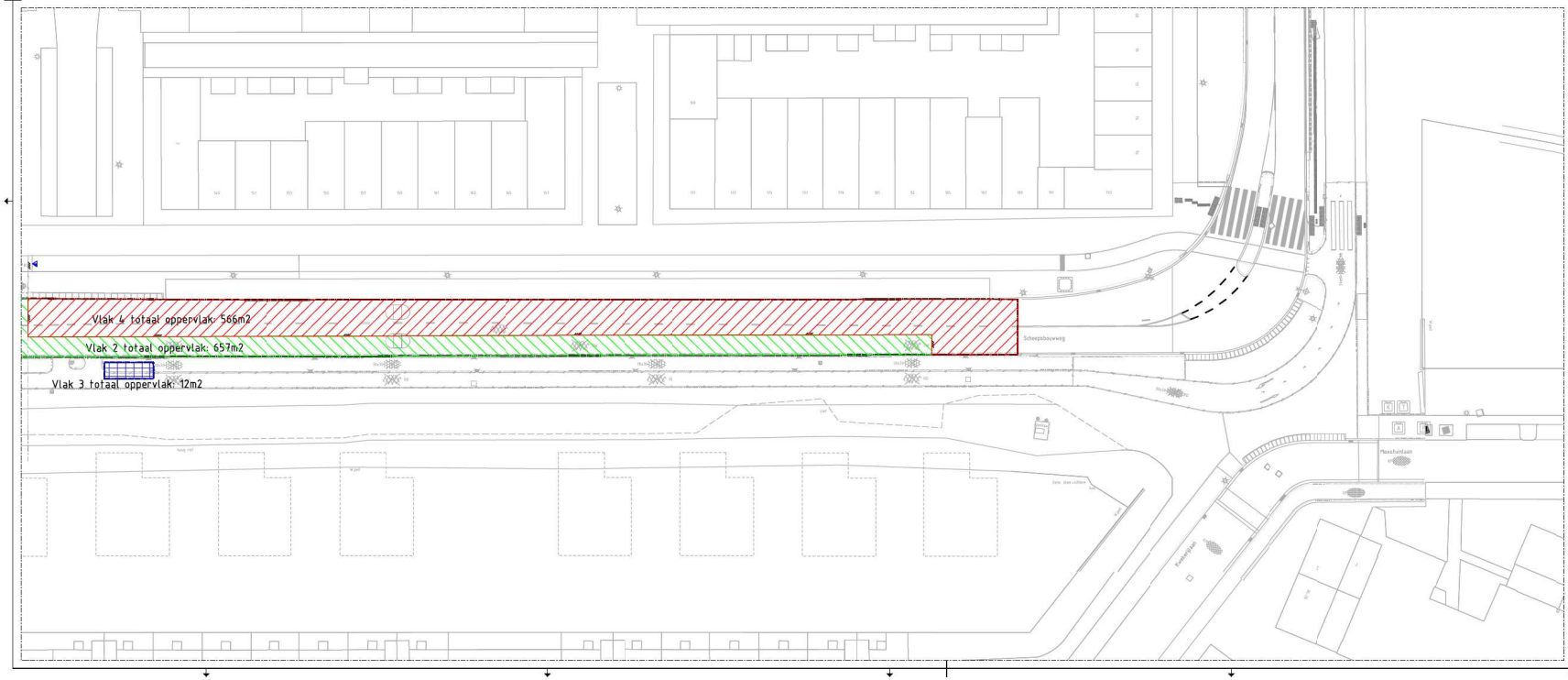

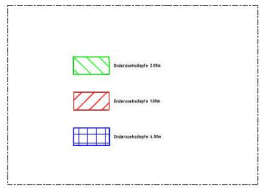

Verwerkte basisinformatie			
Instantie	Referentie	Omschrijving	Datum
Fugro	Inmeting	Inmeting oostzijde scheepsbouwweg	25-10-2020
Kadaster	BGT	Basiskaart Grootschalige Topografie	13-01-2021

Gemeente Amsterdam

Ingenieursbureau

Opdrachtgever: Gemeente Amsterdam

Project: Herinrichting Scheepsbouwweg ts Vlakkerweg, Annabellaweg, Werktuigstraat en Kwekerijlaan

Onderdeel: Oppervlaktes tbv. boringen

Status:	Fase:	Behoort bij:	Schaal:
Definitief	Bestek	Bodemonderzoek	1:200

Opsteller:	Goedgekeurd en vrijgegeven:	Paraaf:	Datum:	Formaat:
HB ADVIES			13-08-2021	A0-841X1189

Projectnummer:	Tekeningnummer:	Bladnummer:	Aantal bladen:	Wijziging:
20HB0595	20HB0595-01	1	1	

Auteursrechten voorbehouden — Documentnr: — Plotdatum: 13-8-2021

Bestandsnaam: G:\PROJECTEN_2020\20HB0595\01 Producten tot\Uit Tekeningen\20HB0595.dgn