VERKEERSTELLING

Motorvoertuigen

AMSTEL, AMSTERDAM

Tussen Sarphatistraat en MJ Kosterstraat

Meetlocatie

Amstel
Amsterdam
Tussen Sarphatistraat en MJ Kosterstraat
Ri. Zuid (Sarphatistraat)

Meting

Meetperiode: 25 juni t/m 11 juli 2025
Methodiek: Telslangen
In opdracht van: Gemeente Amsterdam
Uitgevoerd door: Meetel

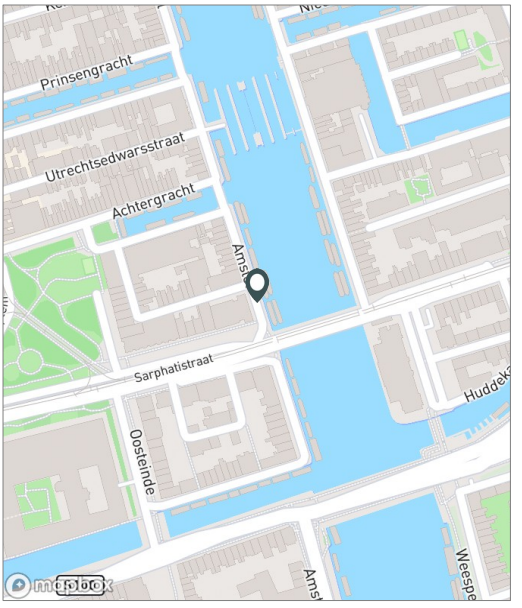



Voertuigclassificatie

Voertuigclassificatie op basis van ascombinaties
L = Licht verkeer (2 assen, asafstand < 3,7 m)
M = Middelzwaar verkeer (2 assen, asafstand > 3,7 m)
Z = Zwaar verkeer (3 of meer assen)

INTENSITEITEN

	Ri. Zuid			
	Werkdag		Weekdag	
Etmaal (0-24u)	789	100%	709	100%
Dag (7-19u)	612	77.6%	526	74.2%
Avond (19-23u)	116	14.7%	110	15.6%
Nacht (23-7u)	61	7.7%	73	10.2%
Ochtendspits (7-9u)	59	7.5%	47	6.6%
Avondspits (16-18u)	169	21.4%	142	20.1%

UURCIJFERS

			Ri. Zuid			
			Werkdag		Weekdag	
00:00	-	01:00	11	1.4%	14	2.0%
01:00	-	02:00	6	0.8%	10	1.4%
02:00	-	03:00	5	0.6%	6	0.9%
03:00	-	04:00	4	0.5%	6	0.8%
04:00	-	05:00	4	0.4%	5	0.7%
05:00	-	06:00	4	0.6%	6	0.9%
06:00	-	07:00	6	0.8%	6	0.8%
07:00	-	08:00	16	2.1%	14	1.9%
08:00	-	09:00	43	5.4%	33	4.6%
09:00	-	10:00	32	4.0%	26	3.7%
10:00	-	11:00	35	4.5%	31	4.4%
11:00	-	12:00	42	5.3%	38	5.4%
12:00	-	13:00	49	6.2%	43	6.1%
13:00	-	14:00	46	5.8%	42	5.9%
14:00	-	15:00	52	6.6%	46	6.5%
15:00	-	16:00	73	9.2%	62	8.8%
16:00	-	17:00	85	10.8%	73	10.3%
17:00	-	18:00	84	10.6%	69	9.7%
18:00	-	19:00	56	7.1%	49	6.9%
19:00	-	20:00	37	4.6%	33	4.7%
20:00	-	21:00	30	3.8%	31	4.3%
21:00	-	22:00	27	3.4%	26	3.6%
22:00	-	23:00	22	2.8%	21	2.9%
23:00	-	24:00	20	2.6%	19	2.7%

VOERTUIGVERDELING

	Ri. Zuid			
	Werkdag		Weekdag	
Licht (L)	749	95.0%	679	95.7%
Middelzwaar (M)	25	3.1%	19	2.6%
Zwaar (Z)	15	1.9%	12	1.6%

UURVERLOOP WERKDAG PER RIJRICHTING

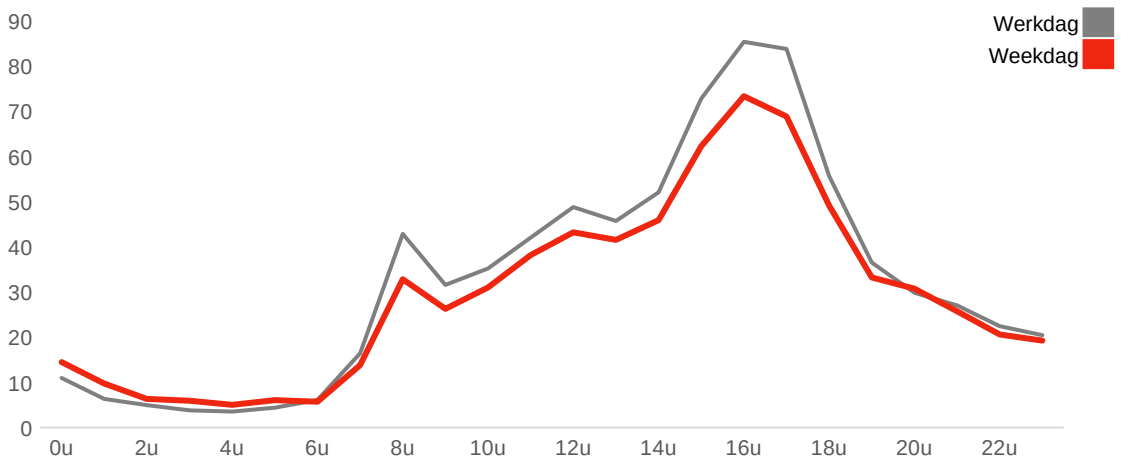

ETMAALTOTALEN

	Aantal voertuigen
Thu 26/Jun	656
Fri 27/Jun	768
Sat 28/Jun	543
Sun 29/Jun	518
Mon 30/Jun	701
Tue 1/Jul	790
Wed 2/Jul	764
Thu 3/Jul	899
Fri 4/Jul	770
Sat 5/Jul	544
Sun 6/Jul	436
Mon 7/Jul	686
Tue 8/Jul	871
Wed 9/Jul	839
Thu 10/Jul	1089

SNELHEID

	Ri. Zuid
Gem. snelheid	21
V85	28
< 15 km/u	15,6%
15 - 20 km/u	30,6%
20 - 25 km/u	28,1%
25 - 30 km/u	16,3%
30 - 35 km/u	6,6%
35 - 40 km/u	1,8%
40 - 45 km/u	0,7%
> 45 km/u	0,3%

VERKEERSTELLING

Motorvoertuigen

AMSTEL, AMSTERDAM

Tussen Sarphatistraat en MJ Kosterstraat

Meetlocatie

Amstel
Amsterdam
Tussen Sarphatistraat en MJ Kosterstraat
Ri. Zuid (Sarphatistraat)

Meting

Meetperiode: 25 juni t/m 11 juli 2025
Methodiek: Telslangen
In opdracht van: Gemeente Amsterdam
Uitgevoerd door: Meetel

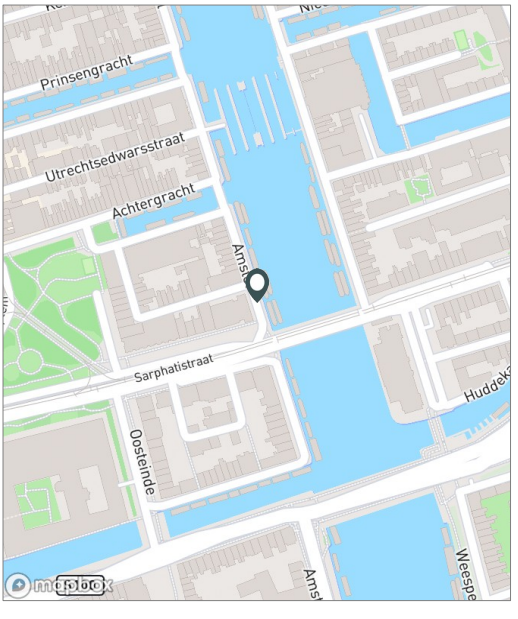

Voertuigclassificatie

Voertuigclassificatie op basis van ascombinaties
L = Licht verkeer (2 assen, asafstand < 3,7 m)
M = Middelzwaar verkeer (2 assen, asafstand > 3,7 m)
Z = Zwaar verkeer (3 of meer assen)

RI. ZUID

	Gem. Werkdag				Gem. Weekdag				Gem. Weekenddag			
	L	M	Z	Tot	L	M	Z	Tot	L	M	Z	Tot
00:00 - 01:00	11	0	0	11	14	0	0	14	23	0	0	23
01:00 - 02:00	6	0	0	6	10	0	0	10	18	0	0	18
02:00 - 03:00	5	0	0	5	6	0	0	6	10	0	0	10
03:00 - 04:00	4	0	0	4	6	0	0	6	11	0	0	11
04:00 - 05:00	3	0	0	4	5	0	0	5	9	0	0	9
05:00 - 06:00	4	0	0	4	6	0	0	6	10	0	0	10
06:00 - 07:00	6	0	0	6	6	0	0	6	5	0	0	5
07:00 - 08:00	15	1	1	16	13	0	0	14	7	0	0	7
08:00 - 09:00	41	1	1	43	31	1	1	33	8	0	0	8
09:00 - 10:00	29	2	1	32	24	2	0	26	13	0	0	13
10:00 - 11:00	32	2	1	35	28	2	1	31	20	1	0	21
11:00 - 12:00	39	3	1	42	36	2	0	38	28	1	0	29
12:00 - 13:00	45	3	1	49	40	2	1	43	29	1	0	29
13:00 - 14:00	43	2	1	46	39	2	1	42	30	1	1	31
14:00 - 15:00	49	2	1	52	43	2	1	46	30	0	0	31
15:00 - 16:00	69	3	1	73	59	2	1	62	36	0	0	36
16:00 - 17:00	81	2	2	85	70	2	1	73	43	0	0	43
17:00 - 18:00	80	1	3	84	66	1	2	69	30	1	1	32
18:00 - 19:00	54	1	1	56	48	1	1	49	32	0	1	33
19:00 - 20:00	35	1	0	37	32	1	0	33	25	0	0	25
20:00 - 21:00	29	0	1	30	30	0	0	31	33	0	0	33
21:00 - 22:00	27	0	0	27	26	0	0	26	22	0	0	23
22:00 - 23:00	22	0	1	22	20	0	0	21	16	0	0	16
23:00 - 24:00	20	0	0	20	19	0	0	19	16	0	0	16
Etmaal (0-24u)	749	25	15	789	679	19	12	709	502	4	4	510
Dag (7-19u)	576	23	13	612	499	17	10	526	305	4	3	311
Avond (19-23u)	113	1	2	116	108	1	1	110	96	1	0	97
Nacht (23-7u)	60	0	0	61	72	0	0	73	102	0	1	103
Ochtendspits (7-9u)	56	2	1	59	44	1	1	47	15	0	0	15
Avondspits (16-18u)	162	3	4	169	136	3	3	142	73	1	1	75

VERKEERSTELLING

Motorvoertuigen

AMSTEL, AMSTERDAM

Tussen Sarphatistraat en MJ Kosterstraat

Meetlocatie

Amstel
Amsterdam
Tussen Sarphatistraat en MJ Kosterstraat
Ri. Zuid (Sarphatistraat)

Meting

Meetperiode: 25 juni t/m 11 juli 2025
Methodiek: Telslangen
In opdracht van: Gemeente Amsterdam
Uitgevoerd door: Meetel

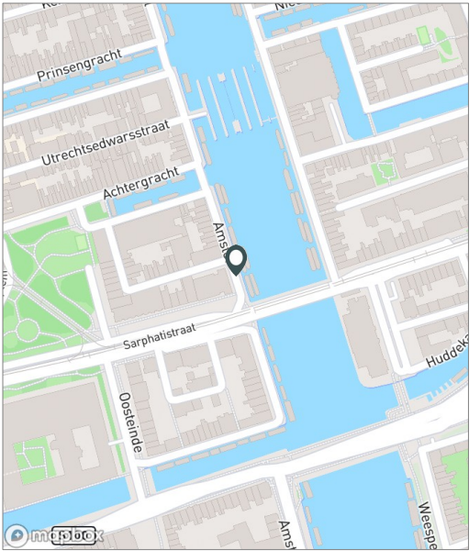

Voertuigclassificatie

Voertuigclassificatie op basis van ascombinaties
L = Licht verkeer (2 assen, asafstand < 3,7 m)
M = Middelzwaar verkeer (2 assen, asafstand > 3,7 m)
Z = Zwaar verkeer (3 of meer assen)

Validatie

= Compleet en representatief
= Niet representatief
= Niet compleet
= Feestdag

RI. ZUID

	Thu 26/6	Fri 27/6	Sat 28/6	Sun 29/6	Mon 30/6	Tue 1/7	Wed 2/7	Thu 3/7	Fri 4/7	Sat 5/7	Sun 6/7	Mon 7/7	Tue 8/7	Wed 9/7	Thu 10/7
00:00 - 01:00	7	8	18	21	8	4	13	13	19	28	26	6	15	13	15
01:00 - 02:00	5	9	14	20	3	4	9	8	13	20	19	4	8	4	4
02:00 - 03:00	1	9	9	13	4	3	12	2	6	10	7	2	1	7	6
03:00 - 04:00	2	6	14	9	5	5	5	7	2	11	11	3	3	1	3
04:00 - 05:00	3	1	9	6	2	2	5	0	5	14	6	3	7	3	3
05:00 - 06:00	2	4	9	9	7	5	7	3	3	14	9	5	1	7	2
06:00 - 07:00	8	7	5	5	9	5	9	5	5	5	4	7	2	5	4
07:00 - 08:00	23	18	6	5	20	16	13	23	9	11	7	17	15	14	19
08:00 - 09:00	50	40	5	8	53	49	46	42	36	11	7	49	33	36	43
09:00 - 10:00	34	21	15	13	27	24	32	40	38	14	10	30	31	35	30
10:00 - 11:00	31	36	28	20	29	49	32	33	31	22	12	38	34	35	38
11:00 - 12:00	58	45	26	34	48	46	35	31	33	26	28	32	47	48	45
12:00 - 13:00	31	47	29	29	46	62	52	57	48	32	27	39	46	59	49
13:00 - 14:00	41	44	34	33	53	48	43	42	53	37	20	35	47	55	50
14:00 - 15:00	39	58	20	42	50	52	56	50	58	33	27	48	48	41	73
15:00 - 16:00	45	82	38	36	58	79	58	87	73	35	35	58	66	73	156
16:00 - 17:00	35	60	49	41	51	95	74	124	68	46	37	76	151	90	163
17:00 - 18:00	73	52	40	34	83	76	79	78	73	31	21	75	121	108	138
18:00 - 19:00	45	55	36	44	49	56	60	58	44	24	27	47	69	72	74
19:00 - 20:00	25	46	27	20	22	23	30	58	46	32	21	26	38	41	46
20:00 - 21:00	26	26	51	31	22	31	29	42	35	25	25	28	31	27	37
21:00 - 22:00	28	32	22	22	22	21	20	41	24	22	24	26	24	28	41
22:00 - 23:00	29	27	19	10	16	14	24	26	26	21	14	13	21	20	33
23:00 - 24:00	15	35	20	13	14	21	21	29	22	20	12	19	12	17	17
Etmaal (0-24u)	656	768	543	518	701	790	764	899	770	544	436	686	871	839	1089
Dag (7-19u)	505	558	326	339	567	652	580	665	564	322	258	544	708	666	878
Avond (19-23u)	108	131	119	83	82	89	103	167	131	100	84	93	114	116	157
Nacht (23-7u)	43	79	98	96	52	49	81	67	75	122	94	49	49	57	54
Ochtendspits (7-9u)	73	58	11	13	73	65	59	65	45	22	14	66	48	50	62
Avondspits (16-18u)	108	112	89	75	134	171	153	202	141	77	58	151	272	198	301
Validatie															

RI. ZUID

	Thu 26/6	Fri 27/6	Sat 28/6	Sun 29/6	Mon 30/6	Tue 1/7	Wed 2/7	Thu 3/7	Fri 4/7	Sat 5/7	Sun 6/7	Mon 7/7	Tue 8/7	Wed 9/7	Thu 10/7
Licht (L)	618	740	531	515	673	751	729	859	737	531	432	644	815	791	1030
Middelzwaar (M)	24	21	7	2	19	22	18	23	17	6	2	27	38	30	38
Zwaar (Z)	14	7	5	1	9	17	17	17	16	7	2	15	18	18	21
% Licht (L)	94.2%	96.4%	97.8%	99.4%	96.0%	95.1%	95.4%	95.6%	95.7%	97.6%	99.1%	93.9%	93.6%	94.3%	94.6%
% Middelzwaar (M)	3.7%	2.7%	1.3%	0.4%	2.7%	2.8%	2.4%	2.6%	2.2%	1.1%	0.5%	3.9%	4.4%	3.6%	3.5%
% Zwaar (Z)	2.1%	0.9%	0.9%	0.2%	1.3%	2.2%	2.2%	1.9%	2.1%	1.3%	0.5%	2.2%	2.1%	2.1%	1.9%

VERKEERSTELLING

Motorvoertuigen

AMSTEL, AMSTERDAM

Tussen Sarphatistraat en MJ Kosterstraat

Meetlocatie

Amstel
Amsterdam
Tussen Sarphatistraat en MJ Kosterstraat
Ri. Zuid (Sarphatistraat)

Meting

Meetperiode: 25 juni t/m 11 juli 2025
Methodiek: Telslangen
In opdracht van: Gemeente Amsterdam
Uitgevoerd door: Meetel

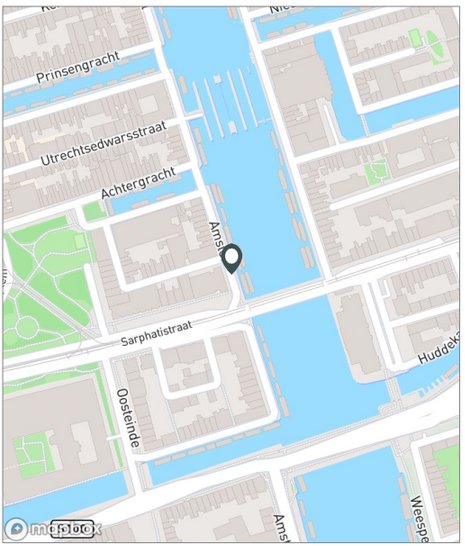

Voertuigclassificatie

Voertuigclassificatie op basis van ascombinaties
L = Licht verkeer (2 assen, asafstand < 3,7 m)
M = Middelzwaar verkeer (2 assen, asafstand > 3,7 m)
Z = Zwaar verkeer (3 of meer assen)

SNELHEDEN WEEKDAG

			Ri. Zuid	
			Gemiddelde	V85
00:00	-	01:00	24	31
01:00	-	02:00	23	30
02:00	-	03:00	25	32
03:00	-	04:00	23	29
04:00	-	05:00	23	32
05:00	-	06:00	25	32
06:00	-	07:00	26	33
07:00	-	08:00	23	30
08:00	-	09:00	20	26
09:00	-	10:00	22	28
10:00	-	11:00	22	28
11:00	-	12:00	22	28
12:00	-	13:00	21	27
13:00	-	14:00	21	27
14:00	-	15:00	21	28
15:00	-	16:00	21	28
16:00	-	17:00	21	27
17:00	-	18:00	21	28
18:00	-	19:00	21	29
19:00	-	20:00	22	29
20:00	-	21:00	22	29
21:00	-	22:00	22	28
22:00	-	23:00	21	28
23:00	-	24:00	21	28
Gemiddelde			21	28

SNELHEDEN PER DAGSOORT

	Ri. Zuid	
	Gemiddelde	V85
Maandag	22	28
Dinsdag	21	28
Woensdag	21	28
Donderdag	21	28
Vrijdag	21	28
Zaterdag	22	29
Zondag	22	29
Werkdag	21	28
Weekdag	21	28

SNELHEIDSVERDELING WEEKDAG

	Ri. Zuid	
	%	Cumulatief %
< 15 km/u	15.6%	15.6%
15 - 20 km/u	30.6%	46.2%
20 - 25 km/u	28.1%	74.3%
25 - 30 km/u	16.3%	90.6%
30 - 35 km/u	6.6%	97.2%
35 - 40 km/u	1.8%	99.0%
40 - 45 km/u	0.7%	99.7%
> 45 km/u	0.3%	100.0%

UURVERLOOP SNELHEDEN

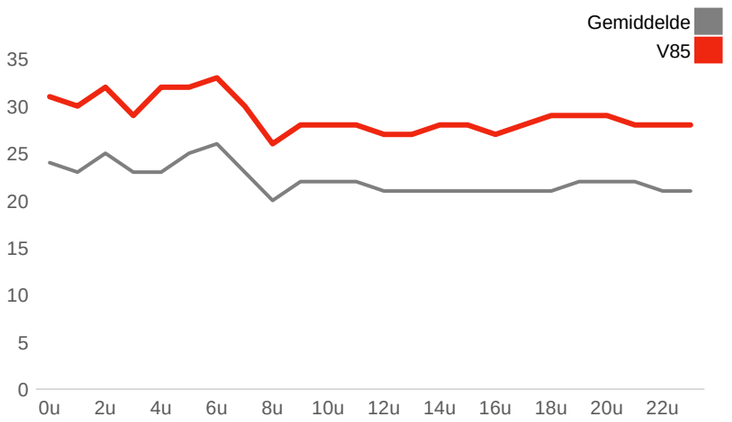

SNELHEIDSVERDELING DOORSNEDE

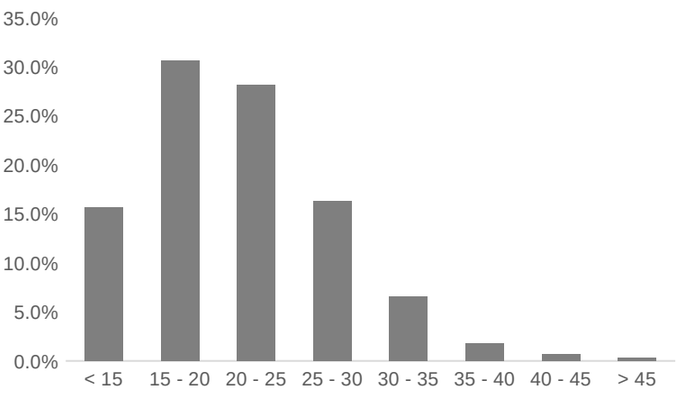

VERKEERSTELLING

Motorvoertuigen

Meetlocatie

Amstel
Amsterdam
Tussen Sarphatistraat en MJ Kosterstraat
Ri. Zuid (Sarphatistraat)

Meting

Meetperiode: 25 juni t/m 11 juli 2025
Methodiek: Telslangen
In opdracht van: Gemeente Amsterdam
Uitgevoerd door: Meetel

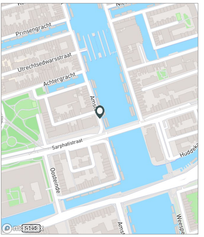
Prinsengracht
Utrechtsestraat
Achtergracht
Sarphatistraat
Amstel
Oudezijds Voorburgwal
Singel
Vijzelstraat
Keizersgracht
Herengracht
Raadhuisstraat
Leidsegracht
Reguliersgracht
Rokin
Nieuwezijds Voorburgwal
Damrak
Kloveniersburgwal
Oudezijds Achterburgwal
Nieuwezijds Achterburgwal
Spuistraat
Nieuwe Zijds Voorburgwal
Nieuwe Doelenstraat
Nieuwe Herengracht
Nieuwe Keizersgracht
Nieuwe Prinsengracht
Nieuwe Spiegelstraat
Nieuwe Vijzelstraat
Nieuwe Achtergracht
Nieuwe Utrechtsestraat
Nieuwe Leidsegracht
Nieuwe Reguliersgracht
Nieuwe Rokin
Nieuwe Damrak
Nieuwe Kloveniersburgwal
Nieuwe Oudezijds Achterburgwal
Nieuwe Nieuwezijds Achterburgwal
Nieuwe Spuistraat
Nieuwe Nieuwez