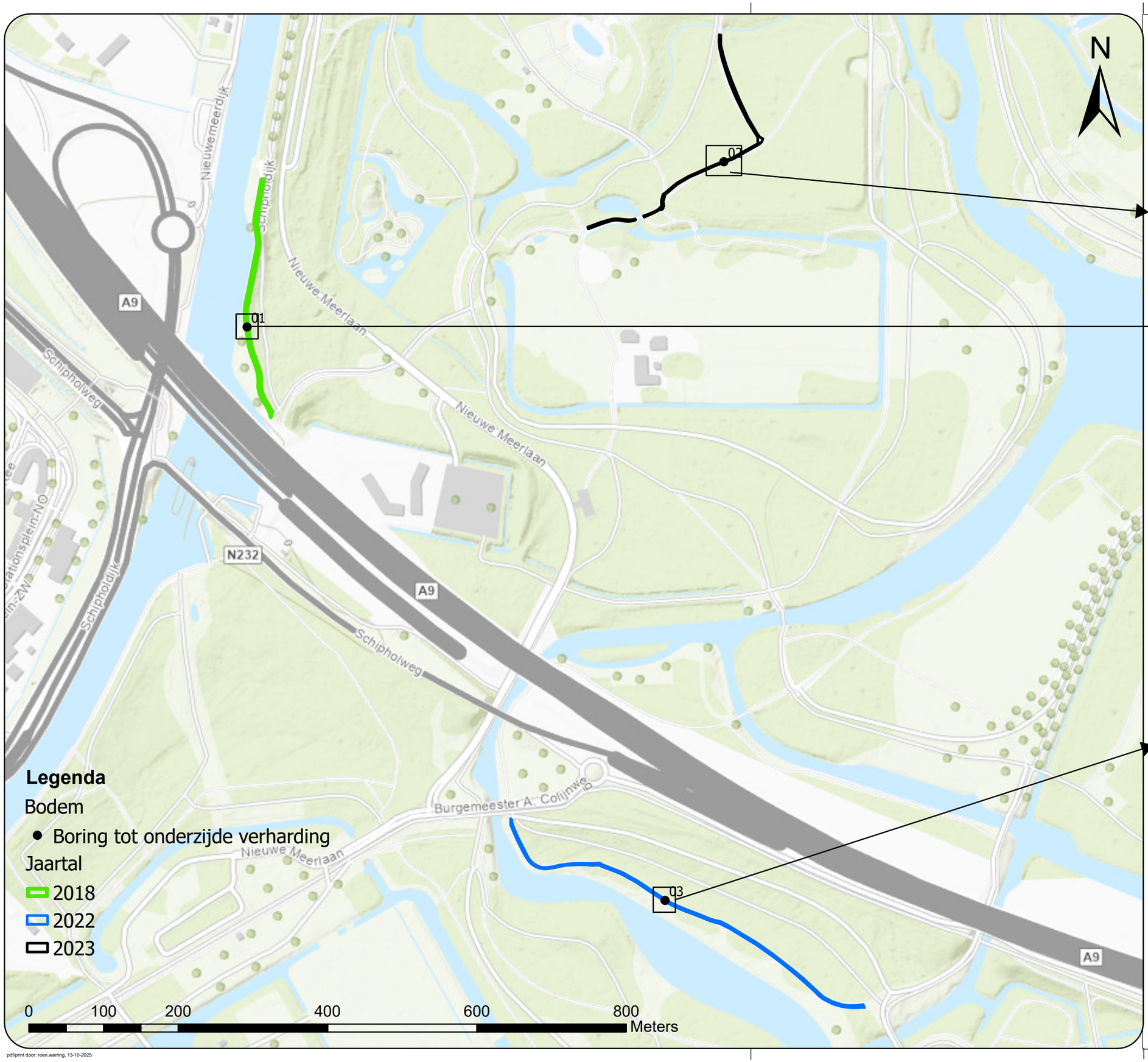

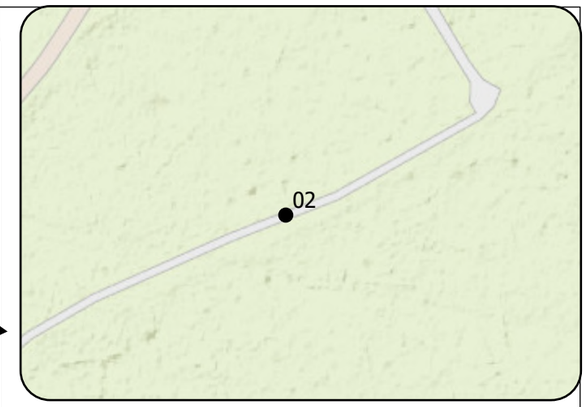

Regionale ligging schaal 1:1.500

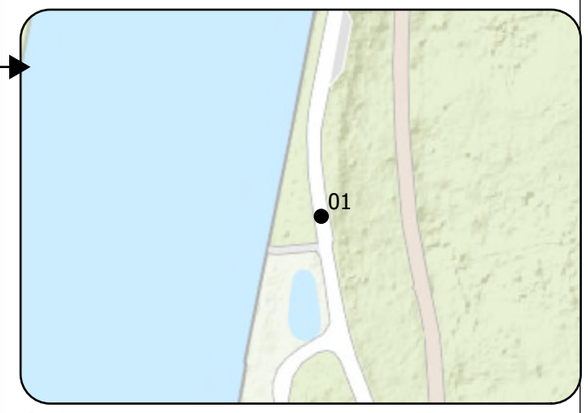

Regionale ligging Schaal 1:1.500

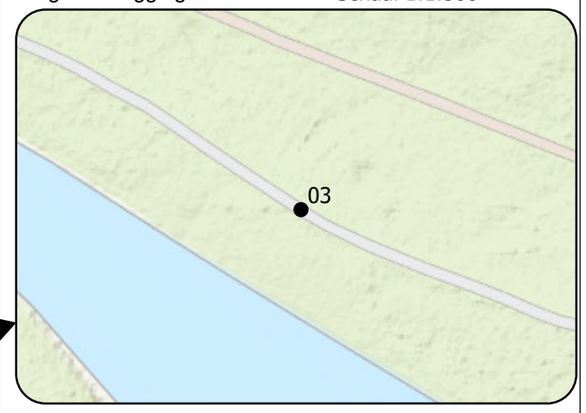

Regionale ligging Schaal 1:1.500

Project:
Chroom VI Duo mix paden Amsterdamse Bos

Opdrachtgever:
Gemeente Amsterdam

Omschrijving:
Overzichtskaarten met weergave boringen

TETRA TECH
rps A TETRA TECH COMPANY
Water en bodem
Ptolemaeuslaan 40
3528 BP Utrecht
T +31 88 - 99 04 800
W www.rps.nl

Projectnummer:	633-ADV250924.015
Projectleider:	5.1, 2, e
Auteur:	5.1, 2, e
Fase:	Veldwerk
Logo opdrachtgever:	Gemeente Amsterdam

Formaat:	A3
Schaal:	N.v.t.
Status:	Concept
Datum:	13-10-2025
Blad:	1 van 1
Nummer:	633-ADV250924.015-001
Wijz:	

© ondergrond: Topo: Esri Nederland, Community Map Contributors