From: *"5.1,2,e"*
Sent: *Thu, 29 Oct 2020 15:17:31 +0100*
To: *"5.1,2,e" <5.1,2,e@amsterdam.nl>*
Cc: *"5.1,2,e" <5.1,2,e@amsterdam.nl>; "5.1,2,e" <5.1,2,e@amsterdam.nl>*
Subject: *FW: Bosplan opgemaakte versie*
Attachments: *20201026 Nota van Beantwoording Bosplan Amsterdamse Bosdef.docx, collegevoordrachtoktober2020.doc*

Hoi 5.1,2,e

Het Bosplan ligt nu bij de vormgever en Ivens is akkoord met bijgevoegde nota van beantwoording waarin 557 inspraakreacties zijn verwerkt. Wh Ivens wil in november met het Bosplan naar het College. Wil je svp meekijken naar de concept collegevoordracht?

Paar inhoudelijke vragen:
Vraag van Ivens: moet het plan langs de Raad van Amsterdam? Er wordt volgens hem geen financiële claim neergelegd. Ik heb eerlijk gezegd geen idee. Amstelveen kiest er sowieso voor om het plan te agenderen in de raad. Als we wel langs de raad moeten, moeten we volgens mij ook de beslispunten aanpassen. Graag je advies. Ivens kiest liever voor de makkelijke weg (geen raadsbesluit), als dat juridisch mogelijk is.

Ivens wil gezamenlijk met Amstelveen met het Bosplan naar buiten. De besluitvorming in Amstelveen duurt alleen langer (twee keer college in november en december) en in februari naar de raad. Is het goed uitgedrukt bij punt communicatie? Of moet dit als beslispunt worden opgenomen. Moet de Nota van beantwoording worden vrijgeven na besluit van het college in Amstelveen in december?

Alvast bedankt voor je reactie.

Hartelijke groet,

5.1,2,e

Van: 5.1,2,e <5.1,2,e@amsterdam.nl>
Verzonden: woensdag 28 oktober 2020 15:01
Aan: '5.1,2,e' <5.1,2,e@amstelveen.nl>; 5.1,2,e <5.1,2,e@amsterdam.nl>; 5.1,2,e 5.1,2,e <5.1,2,e@amstelveen.nl>; 5.1,2,e <5.1,2,e@amsterdam.nl>; 5.1,2,e <5.1,2,e@amstelveen.nl>
Onderwerp: RE: Bosplan opgemaakte versie

Hoi 5.1,2,e

Bijgevoegd de laatste versies.

Groet,
5.1,2,e

Van: 5.1,2,e <5.1,2,e@amstelveen.nl>
Verzonden: woensdag 28 oktober 2020 15:00
Aan: 5.1,2,e <5.1,2,e@amsterdam.nl>; 5.1,2,e <5.1,2,e@amsterdam.nl>; 5.1,2,e 5.1,2,e <5.1,2,e@amstelveen.nl>; 5.1,2,e <5.1,2,e@amsterdam.nl>; 5.1,2,e <5.1,2,e@amstelveen.nl>
Onderwerp: RE: Bosplan opgemaakte versie

Hallo 5.1,2,e

Dank voor je snelle reactie. Welke versies van de Nota van Beantwoording en Bosplan zijn dan de laatste? (zonder de opmaak) Zodat ik deze in ieder geval kan indienen voor stafbehandeling maandag. Kun jij mij deze toesturen?

Hartelijke groet, 5.1,2,e

Van: 5.1,2,e <5.1,2,e@amsterdam.nl>
Verzonden: woensdag 28 oktober 2020 14:53
Aan: 5.1,2,e <5.1,2,e@amstelveen.nl>; 5.1,2,e <5.1,2,e@amsterdam.nl>; 5.1,2,e 5.1,2,e <5.1,2,e@amstelveen.nl>; 5.1,2,e <5.1,2,e@amsterdam.nl>; 5.1,2,e <5.1,2,e@amstelveen.nl>
Onderwerp: RE: Bosplan opgemaakte versie

Hoi 5.1,2,e

Ik heb net de vormgever gesproken. Er gaat wat meer werk in zitten dan in eerste instantie gedacht.
O.a. aanpassen van kaarten en de hoeveelheid veranderde tekst is meer dan verwacht.
Hij heeft dus wat langer de tijd nodig.
Als het meezit is hij morgen einde van de dag klaar, maar hij gaf aan dat we beter rekening kunnen houden met maandag/dinsdag.

Groeten,
5.1,2,e

Van: 5.1,2,e <5.1,2,e@amstelveen.nl>
Verzonden: woensdag 28 oktober 2020 13:51
Aan: 5.1,2,e <5.1,2,e@amsterdam.nl>; 5.1,2,e <5.1,2,e@amstelveen.nl>; 5.1,2,e <5.1,2,e@amsterdam.nl>; 5.1,2,e <5.1,2,e@amsterdam.nl>; 5.1,2,e <5.1,2,e@amstelveen.nl>
Onderwerp: Bosplan opgemaakte versie

Hallo 5.1,2,e anderen

Heel erg bedankt voor alle inzet en flexibiliteit van het last minute aanpassen en verbeteren. Wanneer kunnen we de nieuwe opmaak verwachten? Dit i.v.m. het aanleveren van het stuk voor de staf van Floor (deadline donderdag, morgen dus).

Hartelijke groet, 5.1,2,e

Van: 5.1,2,e <5.1,2,e@amsterdam.nl>
Verzonden: dinsdag 27 oktober 2020 11:02
Aan: 5.1,2,e <5.1,2,e@amstelveen.nl>; 5.1,2,e <5.1,2,e@amsterdam.nl>; 5.1,2,e 5.1,2,e <5.1,2,e@amsterdam.nl>; 5.1,2,e <5.1,2,e@amstelveen.nl>; 5.1,2,e <5.1,2,e@amstelveen.nl>
Onderwerp: FW: suggesties bosplan 5.1,2,e

Hoi 5.1,2,e

Svp deze versie doorsturen. De andere versie van 10:54 kan worden verwijderd.

Hartelijke groet,

5.1,2,e

Van: 5.1,2,e
Verzonden: dinsdag 27 oktober 2020 10:54
Aan: '5.1,2,e' <5.1,2,e@amstelveen.nl>

CC: 5.1,2,e <5.1,2,e @amsterdam.nl>; 5.1,2,e <5.1,2,e @amsterdam.nl>; '5.1,2,e' <5.1,2,e @amstelveen.nl>; '5.1,2,e' <5.1,2,e @amstelveen.nl>
Onderwerp: RE: suggesties bosplan 5.1,2,e

Hoi 5.1,2,e

Bijgevoegde versie kan naar de vormgever. Let nog wel even op pagina 43 (nieuwe zoneringskaart 2012-2020, titel kaart en voetnoot).

Hartelijke groet,

5.1,2,e

Van: 5.1,2,e
Verzonden: maandag 26 oktober 2020 12:21
Aan: '5.1,2,e' <5.1,2,e @amstelveen.nl>
CC: 5.1,2,e <5.1,2,e @amsterdam.nl>; 5.1,2,e <5.1,2,e @amsterdam.nl>; '5.1,2,e' <5.1,2,e @amstelveen.nl>; '5.1,2,e' <5.1,2,e @amstelveen.nl>
Onderwerp: RE: suggesties bosplan 5.1,2,e

Beste allen,

Bijgaand de paragrafen Honden en Natuur en Gebiedszonering als basis voor toetsing. Beide paragrafen zijn iets aangepast na advies van de Vrienden. Ik merk dat Vrienden veel verder willen gaan. Zie bijgevoegde mail. Ze willen ook duidelijkheid over honden in rust- en activiteitenzone, maar dat is juist losgekoppeld en verwerkt in drie acties in de uitvoeringsagenda (monitoring, regels en actualisatie aanlijn en losloop). Onderstaande zin bij de zoneringskaart op pagina 43 is daarom belangrijk.

Zoneringskaart uit 2012-2020: huidige situatie*
Zoneringskaart wensbeeld 2020-2030

**Deze kaart staat los van de huidige kaart met losloop-, aanlijn-, en verbodsgebieden. Deze gedetailleerde hondenkaart is te vinden op de website www.amsterdamsebos.nl .*

Bij akkoord plakken we de teksten uit bijgevoegd word document in Bosplan. Daarnaast wordt de kaart 2012-2020 aangepast. Graag vandaag nog één keer kritisch meelezen. Dank.

Hartelijke groet,

5.1,2,e

Van: 5.1,2,e
Verzonden: vrijdag 23 oktober 2020 13:34
Aan: '5.1,2,e' <5.1,2,e @amstelveen.nl>
CC: 5.1,2,e <5.1,2,e @amsterdam.nl>; 5.1,2,e <5.1,2,e @amsterdam.nl>; '5.1,2,e' <5.1,2,e @amstelveen.nl>; '5.1,2,e' <5.1,2,e @amstelveen.nl>
Onderwerp: RE: suggesties bosplan 5.1,2,e

Hoi 5.1,2,e

We gaan de zoneringskaart van 2012 aanpassen. Begrazingsperceel (grote rechthoekige vlak van 5.1,2,e) en ecologische verbindingszone rondom land van bosse naar ringvaart en schinkelbos is in de huidige praktijk al natuurzone. Gewenst beeld is dus de uitbreiding van natuurzone met N2 (klein stukje bij camping), N4 (bij ringvaart, niet bij bloesempark) en N5 (ringvaart en richting

schinkelbos). Maandag ben ik vrij, maar laten we even contacten voordat we naar vormgever gaan. Dan zal ik het ook mondeling nog even toelichten. Ook de reactie van de Vrienden komt maandag nog binnen.

Onderstaande tekst komt dus nog in het Bosplan bij zonering/ natuurzone).

De fiets- en wandelpaden in de natuurzone zijn toegankelijk. Om het Bos goed te ontsluiten blijven enkele doorgaande fiets- en wandelpaden in de natuurzone ook onveranderd toegankelijk voor hondenbezitters (bijvoorbeeld ingang Amstelveense Poel/ Zwarte Pad en ingang Polder Meerzicht/ pontverbinding Nieuwe Meer). Buiten deze paden van de natuurzone blijven honden onveranderd niet welkom. Het gaat daarbij om de begrazingsgebieden met de Schotse Hooglanders, Oeverlanden de Poel, Oeverlanden Polder Meerzicht, heemtuin Vogeleiland, diverse ecologische verbindingszones en het Schinkelbos. Het totale oppervlakte van de natuurzone wordt met 25 hectare uitgebreid ten behoeve begrazing nabij Nieuwe Meer, begrazing nabij de camping en de ecologische verbindingszone nabij de Ringvaart.

Kaart op bladzijde 43 toelichting:
Zoneringskaart uit 2012-2020: huidige situatie*
Zoneringskaart wensbeeld 2020-2030

**Deze kaart staat los van de huidige kaart met losloop-, aanlijn-, en verbodsgebieden. Deze gedetailleerde hondenkaart is te vinden op de website www.amsterdamsebos.nl .*

5.1,2,e nog bedankt voor je scherpte!

Hartelijke groet,

5.1,2,e

Van: 5.1,2,e
Verzonden: vrijdag 23 oktober 2020 13:01
Aan: '5.1,2,e' <5.1,2,e@amstelveen.nl>
CC: 5.1,2,e <5.1,2,e@amsterdam.nl>; 5.1,2,e <5.1,2,e@amsterdam.nl>; 5.1,2,e <5.1,2,e@amstelveen.nl>; 5.1,2,e <5.1,2,e@amstelveen.nl>
Onderwerp: RE: suggesties bosplan 5.1,2,e

Hoi 5.1,2,e

Ja dat weet ik zeker. Alleen is de afgelopen vijf jaar gezamenlijk met de provincie en Rijnland de ecologische verbindingszone "de Groene As" aangelegd. Deze loopt door het zuidelijk deel naar en langs de Ringvaart en het Schinkelbos. Het gewenste beeld is dus deels al gerealiseerd (ook met verbod- of aanlijnplekken). Met uitzondering van N2 (uitbreiding begrazing) en N4 (uitbreiding ecologische zone nabij ringvaart) op de kansenkaart. Het begrazingsperceel met de Hooglanders dat in 2012 nog rustzone was heeft inmiddels zo'n hoge natuurwaarde dat het gebied als natuurzone verder gaat.

We kunnen de kaart uit 2012 alsnog updaten met de reeds aangelegde ecologische verbindingszone en het begrazingsgebied. Hier zit eerlijk gezegd ook een stuk framing in., meer donkergroen/ natuur. Terwijl het feitelijk al jaren zo wordt beheerd.

Hartelijke groet,

5.1,2,e

Van: 5.1,2,e <5.1,2,e@amstelveen.nl>
Verzonden: vrijdag 23 oktober 2020 11:50
Aan: 5.1,2,e <5.1,2,e@amsterdam.nl>
CC: 5.1,2,e <5.1,2,e@amsterdam.nl>; 5.1,2,e <5.1,2,e@amsterdam.nl>; 5.1,2,e <5.1,2,e@amstelveen.nl>; 5.1,2,e <5.1,2,e@amstelveen.nl>
Onderwerp: RE: suggesties bosplan 5.1,2,e

Hi 5.1,2,e

De tekst wordt steeds beter. Heb alleen het *asterixje* verplaatst en *huidige* toegevoegd.

Omdat beeld meer zegt dan 1000 woorden en ik graag het beeld wil ontzenuwen dat Amstelveense hondenbezitters zo wat niet meer met hun hond onder de A9 terecht kunnen (en omdat dat nu ook al deels niet kan mits men de hondenkaart kent) heb ik toch nog een vraag:

Weet je zeker dat de "huidige kaart" – die uit 2012 dus, zie linkerkaart, de meest actuele situatie weergeeft qua natuurzonering?
Omdat de "gewenste kaart", zie meest rechtse kaart namelijk al gebieden laat zien die nu al verbodsgebied zijn op de hondenkaart (steenrode vlakken)

Huidig beeld hondenkaart gewenst beeld kansenkaart



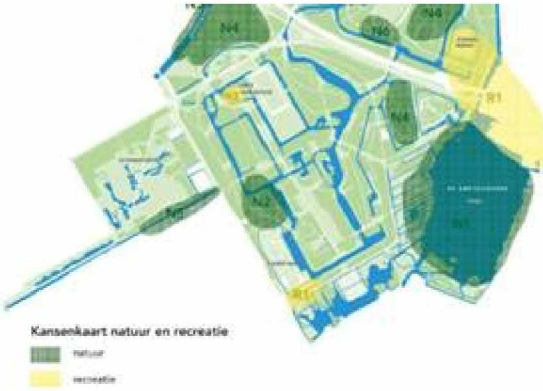

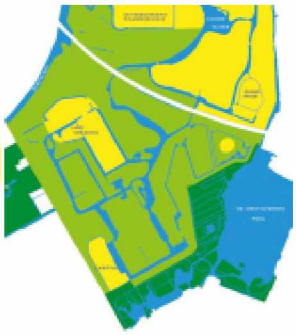

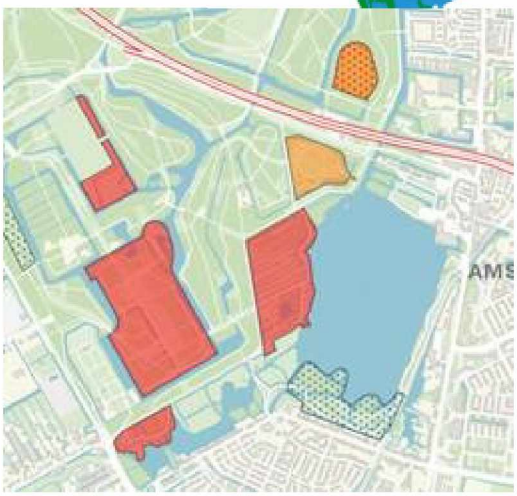

Bovendien zie ik op de kansenkaart voor groen, de meest rechtse kaart, niet het grote rechthoekige natuurzonevlak boven de camping staan.
Dus mist dat dan niet op de 'huidige kaart'?

Dus of kaarten nu echt iets verduidelijken?

Als de kaarten op pagina 43 beheerkaarten zijn, zet dit dan bovenaan de pagina.
'Indeling bos naar beheerzones'. Oid.

Ik ga de PC uitdoen op mijn vrije dag.

Fijn weekend allen.

Groet, 5.1.2,e

Van: 5.1,2,e <5.1,2,e @amsterdam.nl>
Verzonden: donderdag 22 oktober 2020 17:32
Aan: 5.1,2,e 5.1,2,e <5.1,2,e @amstelveen.nl>
CC: 5.1,2,e <5.1,2,e @amsterdam.nl>; 5.1,2,e <5.1,2,e @amsterdam.nl>; 5.1,2,e <5.1,2,e @amstelveen.nl>; 5.1,2,e <5.1,2,e @amstelveen.nl>
Onderwerp: RE: suggesties bosplan 5.1,2,e

Zoiets:

De fiets- en wandelpaden in de natuurzone zijn toegankelijk. Om het Bos goed te ontsluiten blijven enkele doorgaande fiets- en wandelpaden in de natuurzone ook onveranderd toegankelijk voor hondenbezitters (bijvoorbeeld ingang Amstelveense Poel/ Zwarte Pad en ingang Polder Meerzicht/ pontverbinding Nieuwe Meer). Buiten deze paden van de natuurzone blijven honden onveranderd niet welkom. Het gaat daarbij om de begrazingsgebieden met de Schotse Hooglanders, Oeverlanden de Poel, Oeverlanden Polder Meerzicht, heemtuin Vogeleiland, diverse ecologische verbindingszones en het Schinkelbos. Het totale oppervlakte van de natuurzone wordt met 25 hectare uitgebreid ten behoeve begrazing nabij Nieuwe Meer, begrazing nabij de camping en de ecologische verbindingszone nabij de Ringvaart.

Kaart op bladzijde 43 toelichting:
Kaart* uit 2012-2020: *huidige situatie*
Kaart *wensbeeld 2020-2030*

*Deze kaart staat los van de huidige kaart met losloop-, aanlijn-, en verbodsgebieden. Deze gedetailleerde hondenkaart is te vinden op de website www.amsterdamsebos.nl .

Van: 5.1,2,e <5.1,2,e @amstelveen.nl>
Verzonden: donderdag 22 oktober 2020 16:42
Aan: 5.1,2,e <5.1,2,e @amsterdam.nl>
CC: 5.1,2,e <5.1,2,e @amsterdam.nl>; 5.1,2,e <5.1,2,e @amsterdam.nl>; 5.1,2,e <5.1,2,e @amstelveen.nl>; 5.1,2,e <5.1,2,e @amstelveen.nl>
Onderwerp: RE: suggesties bosplan 5.1,2,e

Hallo 5.1,2,e

Ik blijf even aandringen hoor.

Maak dan duidelijker dat het bij beide kaarten om een *beheer* zonering gaat.

En dat niet het verbodsgebied voor honden opeens vertienvoudigd wordt onder de A9. Want zo ervaren hondenbezitters dat nu wel als ze naar deze kaarten kijken.

Hoe kan het dat uit de hondenkaart van het Amsterdamse Bos blijkt dat delen van de 'nieuwe' natuurzonering onder de A9 nu al verbodsgebied voor honden zijn?
(deze kaart is minder goed in beeld bij Amstelveense hondenbezitters. En als er nu al verbodsgebieden zijn, (kennelijk in rustzones) dan is de overgang minder groot naar de nieuwe situatie.
Daarom duiding!

Wat je zin betreft:

Belangrijk kader daarbij is dat de bospercelen <en> (moet dat niet <in> zijn? de natuurzone onveranderd verbodsgebied blijven voor de hond, met uitzondering van de doorgaande wandelpaden (zie Kaders).

Nabrander: is deze alinea in het bosplan nu écht duidelijk genoeg>

*De fiets- en wandelpaden in de natuurzone zijn toegankelijk. Om het Bos goed te ontsluiten blijven enkele doorgaande fiets- en wandelpaden in de natuurzone onveranderd toegankelijk voor hondenbezitters** (bijvoorbeeld ingang Amstelveense Poel/ Zwarte Pad en ingang Polder Meerzicht/ pontverbinding Nieuwe Meer). Buiten de paden van de natuurzone zelf blijven honden onveranderd niet welkom.*

*dus ook hondenbezitters?
**met de hond aangelijnd neem ik aan. Zo ja. Zeg dat dan.

5.1.2,e

Verzonden: donderdag 22 oktober 2020 15:05
Aan: 5.1.2,e <5.1.2,e @amstelveen.nl>
CC: 5.1.2,e <5.1.2,e @amsterdam.nl>; 5.1.2,e <5.1.2,e @amsterdam.nl>; 5.1.2,e <5.1.2,e @amstelveen.nl>; 5.1.2,e <5.1.2,e @amstelveen.nl>
Onderwerp: RE: suggesties bosplan 5.1.2,e

Beste allen,

Naar aanleiding van overleg met Ivens paar kleine wijzigingen in nota:

8 groenvisie van amsterdam is nog niet vastgesteld
9 Link met drukte en corona
102 verwijzing naar 117 klopt niet

In Bosplan heb ik een zin in paragraaf hond en natuur toegevoegd. Akkoord?

Kaartje 2012 is de huidige zonering en 2020 wordt na vaststelling Bosplan de nieuwe zonering. In de begeleidende tekst hebben we dat beschreven. Het klopt dat onder de A9 meer natuurzone is en dus ander beheer is, dat wordt iets uitgebreid. Stukje bij Ringvaart en ten zuiden van Hooglanders (totaal 3 procent van het Bos).

Hartelijke groet,

5.1.2,e

Van: 5.1.2,e <5.1.2,e @amstelveen.nl>
Verzonden: 5.1.2,e 13:24
Aan: 5.1.2,e <5.1.2,e @amsterdam.nl>
CC: 5.1.2,e <5.1.2,e @amsterdam.nl>; 5.1.2,e <5.1.2,e @amsterdam.nl>; 5.1.2,e <5.1.2,e @amstelveen.nl>; 5.1.2,e <5.1.2,e @amstelveen.nl>
Onderwerp: RE: suggesties bosplan 5.1.2,e

Hi 5.1.2,e

Ik reageer even op de kaarten en de wijzigingen van Ivens. De overige punten laat ik aan mijn collega's.

Wethouder Floor Gordon heeft in diverse media aangegeven dat als kaarten niet duidelijk zijn, deze verduidelijkt moeten worden of toelichting behoeven.
De kaarten zelf hoeven inderdaad niet gewijzigd. Ik denk wel dat het verstandig is, dat er een toelichtende tekst komt bij de kaarten op pagina 43.

Daar staat nu een kaart uit 2012 en een kaart uit 2020. Niet duidelijk genoeg is of 2012 de huidige situatie is, en 2020 de gewenste situatie.
Juist deze pagina met kaarten heeft veel stof doen opwaaien in Amstelveen: uit deze kaarten kun je lezen dat de helft van het bos onder Amstelveen-Zuid uit natuurzone gaat bestaan. Terwijl ik begrepen heb dat nu ook al grote delen natuurzone zijn (wat weer niet blijkt uit de kaart uit 2012). Ook wordt de activiteitenzone boven de A9 op de kaart uit 2020 flink kleiner.
Met andere woorden: wat is het doel van deze twee kaarten? Wat willen we overbrengen?

Idee om even met elkaar te bellen? Mijn mobiel is 5.1.2,e

Verder ben ik benieuwd naar de drie kleine wijzigingen die Laurens voorstaat. Kan ik die krijgen?

Hartelijke groet,

5.1,2,e

Van: 5.1,2,e <5.1,2,e @amsterdam.nl>
Verzonden: donderdag 22 oktober 2020 10:52
Aan: 5.1,2,e <5.1,2,e @amsterdam.nl>; 5.1,2,e <5.1,2,e @amstelveen.nl>
CC: 5.1,2,e <5.1,2,e @amstelveen.nl>; 5.1,2,e <5.1,2,e @amstelveen.nl>; 5.1,2,e 5.1,2,e <5.1,2,e @amsterdam.nl>
Onderwerp: RE: suggesties bosplan 5.1,2,e

Beste 5.1,2,e en 5.1,2,e

Dat is dat duidelijk. Geen wijzigingen van kaarten.

Onze wethouder wil plan en nota toch 17 november in college van amsterdam behandelen. Aangevuld met twee extra beslispunten:

1. Publiceren na besluit en vaststelling in gemeente Amstelveen op 16 december
2. Wethouder machtigen wijzigingen door te voeren na besluit Amstelveen.

Daarnaast speelt in Amsterdam nog de discussie, of überhaupt een raadsbesluit nodig is. Dat leggen we voor aan een jurist. Stukken tekst leggen we vandaag voor aan de vrienden met verzoek te reageren voor maandag aanstaande. Maandag staat vormgever klaar en dat kunnen we niet voor een derde keer verzetten.

Inhoudelijk hebben we nog een paar gewenste wijzigingen meegekregen van Ivens. Vooral op het gebied van honden. Hij wil wel kaders meegeven in Bosplan.
Twee uitgangspunten honden mogen loslopen en we willen natuur beschermen. Volgens mij staat het nu goed in Bosplan , maar moeten we nog even checken. In nota drie kleine wijzigingen.... en de complimenten van Ivens.

Hartelijke groet,

5.1,2,e

Van: 5.1,2,e <5.1,2,e @amsterdam.nl>
Verzonden: 5.1,2,e 10:33
Aan: 5.1,2,e <5.1,2,e @amsterdam.nl>; 5.1,2,e <5.1,2,e @amstelveen.nl>
Onderwerp: RE: suggesties bosplan 5.1,2,e

Dag 5.1,2,e

In de nota staat niets over het aanpassen van kaarten. Mbt de zonering is eea in de tekst al verduidelijkt. We zouden de zoneringskaart volgens mij niet aanpassen. Wat er op de kansenkaart aangepast zou moeten worden zou ik ook niet weten.

De vormgever gaat er van uit dat hij vanaf maandag aan de slag kan.
Gezien de hoeveelheid wijzingen heeft ie de tijd wel nodig. En hij heeft geen uitloopmogelijkheid naar de week erna.

Ik zal de ambitietabel nog even nalopen.

Groet,
5.1,2,e

Van: 5.1,2,e <5.1,2,e @amsterdam.nl>
Verzonden: 5.1,2,e 19:03

Aan: 5.1,2,e <5.1,2,e @amsterdam.nl>; 5.1,2,e <5.1,2,e @amstelveen.nl>
Onderwerp: Fwd: suggesties bosplan 5.1,2,e

Hoi 5.1,2,e en 5.1,2,e zie hieronder. We hebben toch niets in de nota opgenomen over aanpassing van kaarten op pagina 32 en 43? Indien wel.... wat moet er worden aangepast of verduidelijkt?

Ik vind het lastig om het plan voor de opmaak nog naar de vrienden te sturen en weer allerlei tekstuele wijzigingen door te voeren. Want die komen er ongetwijfeld . Vrienden vonden het bijvoorbeeld vreemd dat onder het voorwoord de namen van de wethouders staan etc.

5.1,2,e wanneer gaat het plan naar de opmaak? Als dat dinsdag is, kunnen we dan nog kaartjes aanpassen? Let je ook nog op de opmaak van de ambitietabel? Weinig wijzigingen alleen het woordje “duidelijk” bij Bijvoorbeeld thema bekend.

Hartelijke groet, 5.1,2,e

Verstuurd vanaf mijn iPhone

Begin doorgestuurd bericht:

Van: "5.1,2,e" <5.1,2,e @amstelveen.nl>
Datum: 21 oktober 2020 om 18:20:47 CEST
Aan: "5.1,2,e" <5.1,2,e @amsterdam.nl>, "5.1,2,e" <5.1,2,e @amsterdam.nl>
Kopie: "5.1,2,e" <5.1,2,e @amsterdam.nl>, "5.1,2,e" <5.1,2,e @amstelveen.nl>, "5.1,2,e" <5.1,2,e @amsterdam.nl>, "5.1,2,e" <5.1,2,e @amstelveen.nl>
Onderwerp: RE: suggesties bosplan 5.1,2,e

Hi 5.1,2,e

Het ging mij meer om onofficieel meelezen en advies, niet om hen een vetorecht te geven.
En gebruik te maken van hun aanbod als communicatiedeskundigen. Niet per se als VvhB.
Althans, zo heb ik het gesprek teruggekoppeld gekregen van 5.1,2,e

5.1,2,e

Van: 5.1,2,e <5.1,2,e @amsterdam.nl>
Verzonden: 5.1,2,e 17:39
Aan: 5.1,2,e <5.1,2,e @amstelveen.nl>; 5.1,2,e <5.1,2,e @amsterdam.nl>
CC: 5.1,2,e <5.1,2,e @amsterdam.nl>; 5.1,2,e <5.1,2,e @amstelveen.nl>; 5.1,2,e van <5.1,2,e @amsterdam.nl>; 5.1,2,e <5.1,2,e @amstelveen.nl>
Onderwerp: RE: suggesties bosplan 5.1,2,e

Hoi allemaal,

De Vrienden hebben gebruik gemaakt van de inspraakronde om hun punt te maken. Het zou mijns inziens ondemocratisch zijn één particuliere partij nog een soort ‘ vetorecht’ over het plan te geven voordat het de bestuurlijke besluitvorming in gaat. Mijn advies is dan ook: niet doen.

Hartelijke groet,

5.1,2,e

T 5.1,2,e
5.1,2,e @amsterdam.nl

Nieuwe Meerlaan 3
1182 DB Amstelveen
amsterdamsebos.nl

Werkdagen: 5.1,2,e

Op dit bericht is een proclaimer van toepassing: amsterdam.nl/proclaimer

---

Van: 5.1,2,e <5.1,2,e @amstelveen.nl>
Verzonden: woensdag 21 oktober 2020 17:15
Aan: 5.1,2,e <5.1,2,e @amsterdam.nl>
CC: 5.1,2,e <5.1,2,e @amsterdam.nl>; 5.1,2,e <5.1,2,e @amsterdam.nl>; 5.1,2,e 5.1,2,e <5.1,2,e @amstelveen.nl>; 5.1,2,e <5.1,2,e @amsterdam.nl>; 5.1,2,e <5.1,2,e @amstelveen.nl>
Onderwerp: RE: suggesties bosplan 5.1,2,e

Ha 5.1,2,e

De kaarten hadden toch aanpassing of minimaal duiding nodig?
In ieder geval die op pagina 32 en op pagina 43. Die riepen vragen op.

En, maken jullie nog gebruik van het aanbod van Vrienden van het Bos om mee te lezen, bijv. voordat het naar de opmaak gaat?

Grtz

5.1,2,e

Van: 5.1,2,e <5.1,2,e @amsterdam.nl>
Verzonden: 5.1,2,e 17:01
Aan: 5.1,2,e <5.1,2,e @amstelveen.nl>; 5.1,2,e <5.1,2,e @amstelveen.nl>
CC: 5.1,2,e <5.1,2,e @amsterdam.nl>; 5.1,2,e <5.1,2,e @amsterdam.nl>; 5.1,2,e 5.1,2,e <5.1,2,e @amstelveen.nl>; 5.1,2,e <5.1,2,e @amsterdam.nl>
Onderwerp: RE: suggesties bosplan 5.1,2,e

Hoi 5.1,2,e

We zullen alle voorgestelde wijzigingen accepteren. Uiteraard komen de kaarten uit de vorige inspraakversie terug in de nog vorm te geven versie.

Morgen stuur ik jullie de laatste versie. Deze week nog een laatste kans om eventuele foutjes eruit te halen. Volgende week gaat de vormgever aan de slag. Weer een grote stap verder.

Iedereen bedankt voor de goede bijdragen!

Hartelijke groet,

5.1,2,e

Van: 5.1,2,e <5.1,2,e @amstelveen.nl>
Verzonden: woensdag 21 oktober 2020 12:51
Aan: 5.1,2,e <5.1,2,e @amstelveen.nl>; 5.1,2,e <5.1,2,e @amsterdam.nl>
CC: 5.1,2,e <5.1,2,e @amsterdam.nl>; 5.1,2,e <5.1,2,e @amsterdam.nl>; 5.1,2,e 5.1,2,e <5.1,2,e @amstelveen.nl>; 5.1,2,e <5.1,2,e @amsterdam.nl>
Onderwerp: 5.1,2,e

5.1,2,e

Ik heb het bosplan gescreend.
Zie suggesties.

Komen er nog kaarten in?
Zo ja, welke?

5.1,2,e

De gemeente Amsterdam streeft naar optimale dienstverlening en zorgvuldige afhandeling van e-mailverkeer. Als deze e-mail niet voor u is bestemd, laat dit dan weten aan de afzender en verwijder de e-mail. Voor meer informatie: www.amsterdam.nl/proclaimer.

De gemeente Amsterdam streeft naar optimale dienstverlening en zorgvuldige afhandeling van e-mailverkeer. Als deze e-mail niet voor u is bestemd, laat dit dan weten aan de afzender en verwijder de e-mail. Voor meer informatie: www.amsterdam.nl/proclaimer.

De gemeente Amsterdam streeft naar optimale dienstverlening en zorgvuldige afhandeling van e-mailverkeer. Als deze e-mail niet voor u is bestemd, laat dit dan weten aan de afzender en verwijder de e-mail. Voor meer informatie: www.amsterdam.nl/proclaimer.

De gemeente Amsterdam streeft naar optimale dienstverlening en zorgvuldige afhandeling van e-mailverkeer. Als deze e-mail niet voor u is bestemd, laat dit dan weten aan de afzender en verwijder de e-mail. Voor meer informatie: www.amsterdam.nl/proclaimer.

De gemeente Amsterdam streeft naar optimale dienstverlening en zorgvuldige afhandeling van e-mailverkeer. Als deze e-mail niet voor u is bestemd, laat dit dan weten aan de afzender en verwijder de e-mail. Voor meer informatie: www.amsterdam.nl/proclaimer.

De gemeente Amsterdam streeft naar optimale dienstverlening en zorgvuldige afhandeling van e-mailverkeer. Als deze e-mail niet voor u is bestemd, laat dit dan weten aan de afzender en verwijder de e-mail. Voor meer informatie: www.amsterdam.nl/proclaimer.