From: "5.1.2,e"
Sent: Wed, 25 Jan 2023 12:04:06 +0200
To: "5.1.2,e" <5.1.2,e@amsterdam.nl>; "5.1.2,e" <5.1.2,e@amsterdam.nl>; "5.1.2,e" <5.1.2,e@amsterdam.nl>
Cc: "5.1.2,e" <5.1.2,e@amsterdam.nl>
Subject: FW: tellingen Haarlemmerdijk/straat
Categories: WOO palenplan

Ha 5.1.2,e en 5.1.2,e

Via onderstaande link kan de tellingen die zijn uitgevoerd door 5.1.2,e op de Haarlemmerdijk/straat bekeken worden. Misschien kunnen ze aanvullend zijn op beeldvorming die we nu krijgen nav VMA et al.

https://www.basec.nl/

En als je dan op de locatie van de telling drukt, dan zie de cijfers. En daarna kan je nog op een menu-tje drukken en krijg je meer details en de optie om de telling te downloaden als PDF of excel bestand (CSV oid).

Met vriendelijke groet,

5.1.2,e
5.1.2,e

Van: 5.1.2,e <5.1.2,e@amsterdam.nl>
Verzonden: woensdag 25 januari 2023 08:02
Aan: 5.1.2,e <5.1.2,e@amsterdam.nl>
Onderwerp: RE: tellingen Haarlemmerdijk/straat

Hallo 5.1.2,e

Bedankt voor je reactie en de kaarten, ik ga er even op studeren.

Over de tellingen, die zijn te vinden in Basec:

https://www.basec.nl/

En als je dan op de locatie van de telling drukt, dan zie de cijfers. En daarna kan je nog op een menu-tje drukken en krijg je meer details en de optie om de telling te downloaden als PDF of excel bestand (CSV oid).

Alleen was bij mij het downloaden niet gelukt, computer bleef hier steeds op hangen. Ik zal het nog een keer proberen. Als het me lukt stuur ik de downloads door.

Mvrgr,
5.1.2,e

Van: 5.1.2,e <5.1.2,e@amsterdam.nl>
Verzonden: dinsdag 24 januari 2023 15:28

Aan: 5.1,2,e <5.1,2,e @amsterdam.nl>
Onderwerp: FW: tellingen Haarlemmerdijk/straat

Ha 5.1,2,e

Hierbij de tellingen. Het bericht mbt op IT krijg je van het Loodsteam IT en zo spoedig mogelijk. Zou ik van jou het onderzoek wat is uitgevoerd mogen ontvangen? Dan gaan wij die ook gebruiken als het mag.

Met vriendelijke groet,

5.1,2,e
5.1,2,e

Van: 5.1,2,e <5.1,2,e @amsterdam.nl>
Verzonden: maandag 23 januari 2023 11:21
Aan: 5.1,2,e <5.1,2,e @amsterdam.nl>
Onderwerp: FW: tellingen Haarlemmerdijk/straat

Hallo 5.1,2,e

Graag nog even overleg of contact over onderstaande. 5.1,2,e wil afronden en een eindconclusie schrijven voor het bestuur. Kunnen we IT en Vezip officieel van de lijst halen als maatregel als het gaat om 10-12 auto's per uur tussen 15.00 en 18.00, en daarbuiten veel minder?

Een 2e vraag is, wat kunnen we verwachten in de buurt rondom de Haarlemmerdijk en straat, als de palen op de bruggen op de Brouwersgracht geplaatst worden? Heb jij een kaart van de simulatie met de prognose? Ik heb wel kaarten gezien, maar ik weet niet welke de juiste is in dit verband.

Graag dus even contact.

Mvrgr,

5.1,2,e

Van: 5.1,2,e
Verzonden: maandag 16 januari 2023 12:23
Aan: 5.1,2,e <5.1,2,e @amsterdam.nl>; 5.1,2,e <5.1,2,e @amsterdam.nl>
Onderwerp: tellingen Haarlemmerdijk/straat

Hallo 5.1,2,e 5.1,2,e

Hierbij de resultaten van de telling, ook te vinden op:

https://www.basec.nl/

Het is wel even puzzelen, en ik ga vragen naar een aangepast overzicht, er zit nu iets scheef in de telling. Tussen 7.00 en 15.00 is verkeer toegestaan. Er is niet apart en exact uitgerekend hoeveel verkeer er dan na 15.00 uur en tot 7.00 uur door de straat rijdt. De optelling van 16-18 uur, 19-23 uur, en 23-7 uur komt in de buurt. Volgens mij mist er dan 1 uur, tussen 15.00 en 16.00. Of ik begrijp het verkeerd, dat kan, ik ben geen expert.

Als ik dit optel voor werkdag

1 24+17+18 =59 auto's tussen 16.00 en 7.00
2 28+19+12 = 59 auto's tussen 16.00 en 7.00
3 28+27+18 = 73 auto's tussen 16.00 en 7.00

Op weekdag zijn de aantallen wat lager.

De cijfers staan hieronder De vraag is, zijn ca 60 auto's tussen 16.00 en 7.00 (=15 uur) nu echt een probleem? Dat is per uur, gemiddeld 60/15 = 4 per uur (even simpel gerekend). En als we 73 nemen, als hoogte getal, dat is ca. 5 per uur.

5.2,1 5.1,2,e

De vraag is, hoe verder? ronden we met deze cijfers nu de discussie af over het weren van auto's dmv IT, of verzinkbare palen?

Mvrgr,

5.1,2,e

3 locaties:

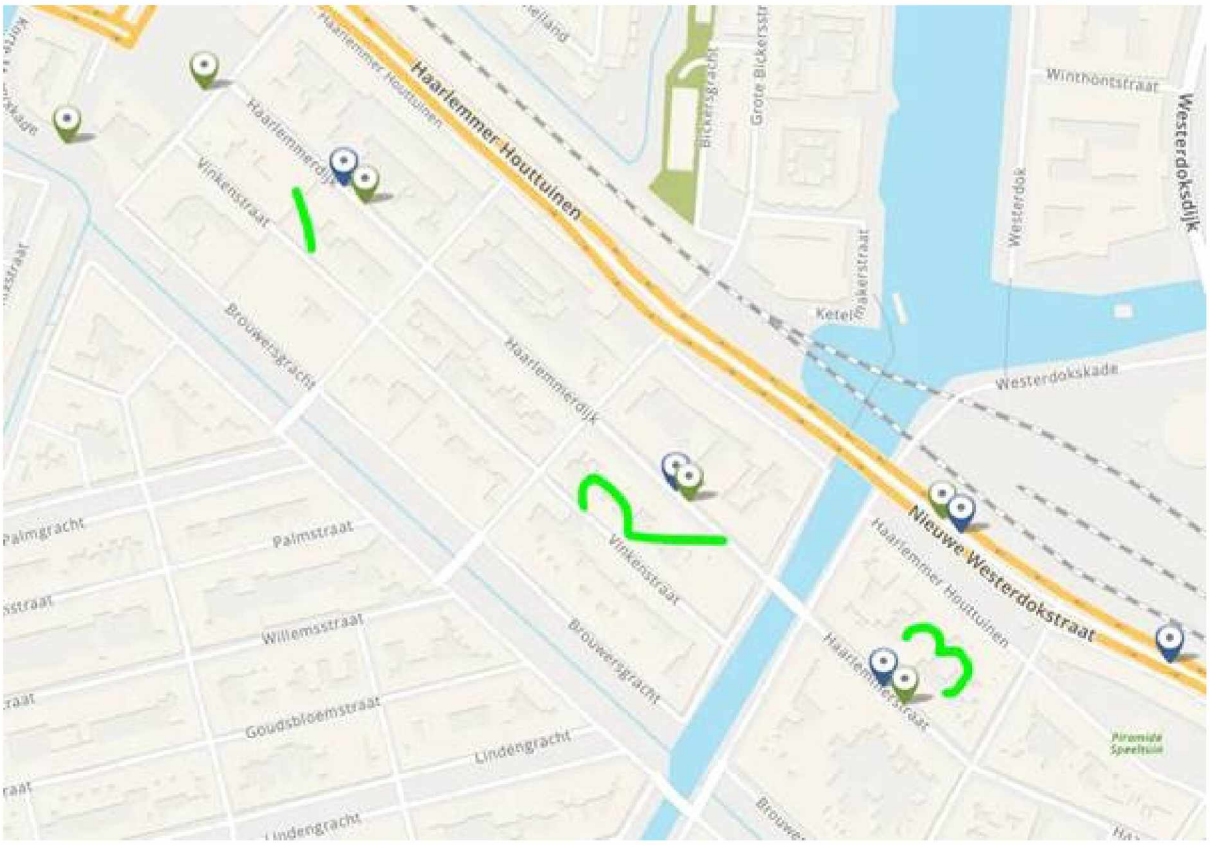

1

Haarlemmerdijk, Amsterdam

Tussen Buiten Dommersstraat en Kleine Houtstraat

Etmaalintensiteiten motorvoertuigen			
Meetperiode		Werkdag	Weekdag
02-12-2022	09-01-2023	239	212

Laatste meting	02-12-2022 t/m 09-01-2023	
	Werkdag	Weekdag
Etmaal (0-24u)	239	212
Dag (7-19u)	204	179
Avond (19-23u)	17	15
Nacht (23-7u)	18	18
Ochtendspits (7-9u)	27	23
Avondspits (16-18u)	24	22

In opdracht van Gemeente Amsterdam

Haarlemmerdijk, Amsterdam

Tussen Buiten Dommersstraat en Kleine Houtstraat

Etmaalintensiteiten fietsers			
Meetperiode		Werkdag	Weekdag
02-12-2022	09-01-2023	11382	11168

Laatste meting	02-12-2022 t/m 09-01-2023	
	Werkdag	Weekdag
Etmaal (0-24u)	11382	11168
Dag (7-19u)	8696	8357
Avond (19-23u)	1931	1857
Nacht (23-7u)	755	954
Ochtendspits (7-9u)	1013	797
Avondspits (16-18u)	2166	2005

In opdracht van Gemeente Amsterdam

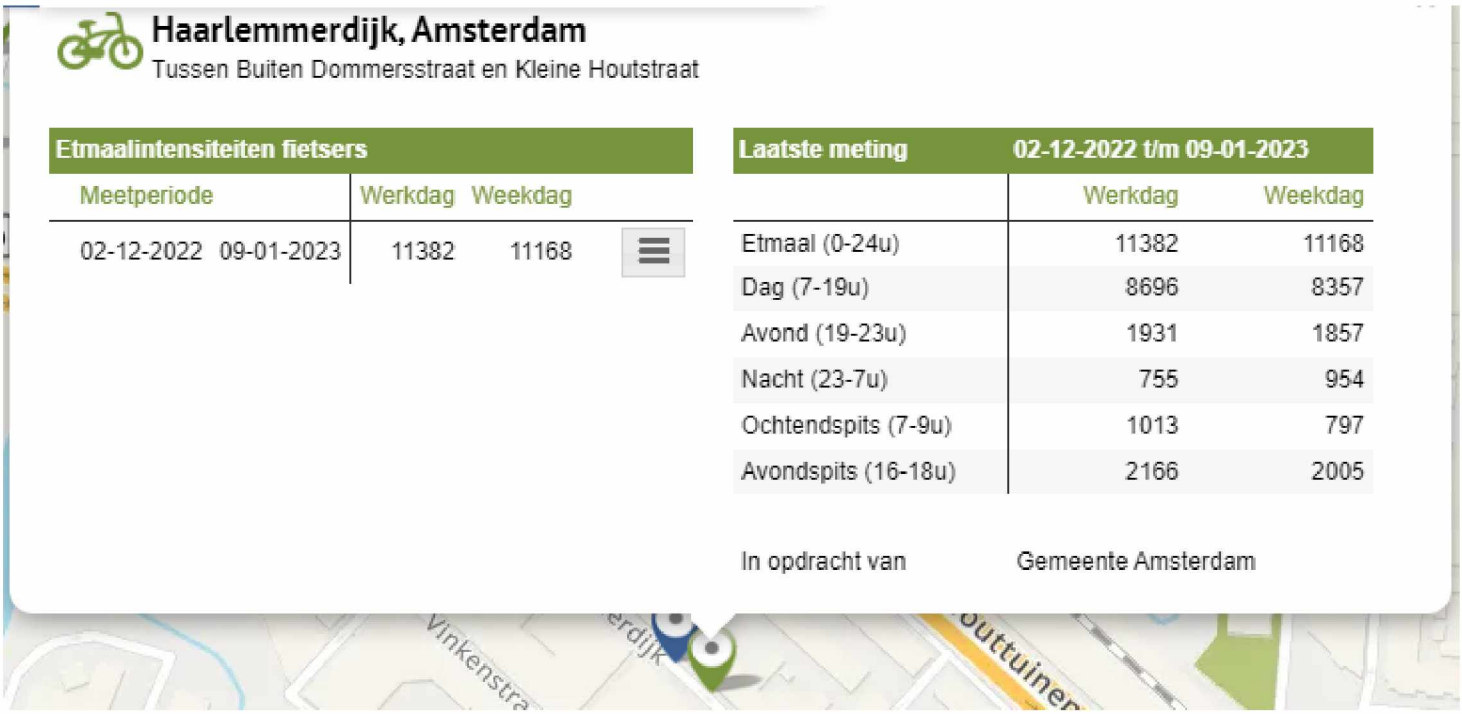

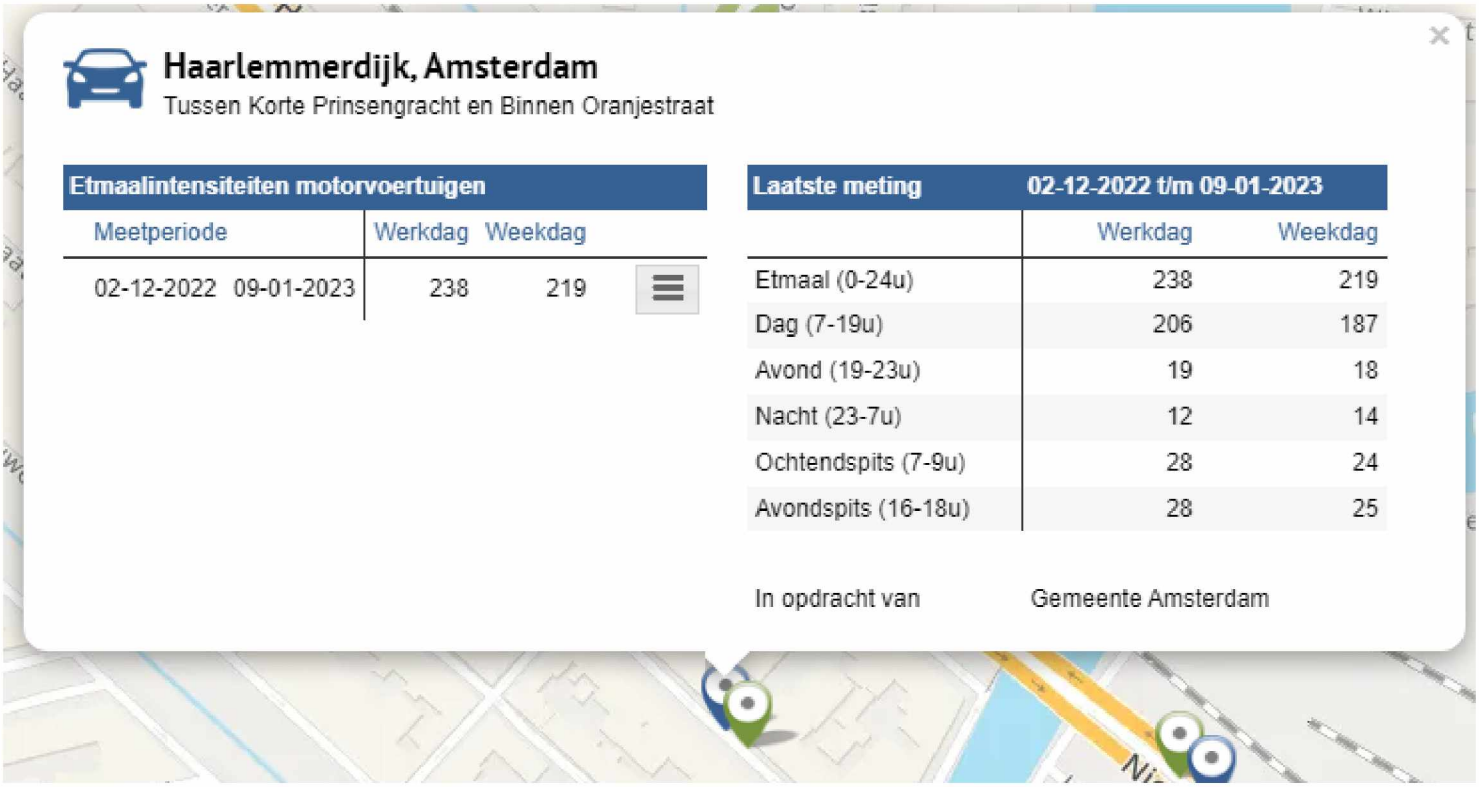
Haarlemmerdijk, Amsterdam
Tussen Korte Prinsengracht en Binnen Oranjestraat
Etmaalintensiteiten motorvoertuigen
Meetperiode Werkdag Weekdag
02-12-2022 09-01-2023 238 219
Laatste meting 02-12-2022 t/m 09-01-2023
Werkdag Weekdag
Etmaal (0-24u) 238 219
Dag (7-19u) 206 187
Avond (19-23u) 19 18
Nacht (23-7u) 12 14
Ochtendspits (7-9u) 28 24
Avondspits (16-18u) 28 25
In opdracht van Gemeente Amsterdam

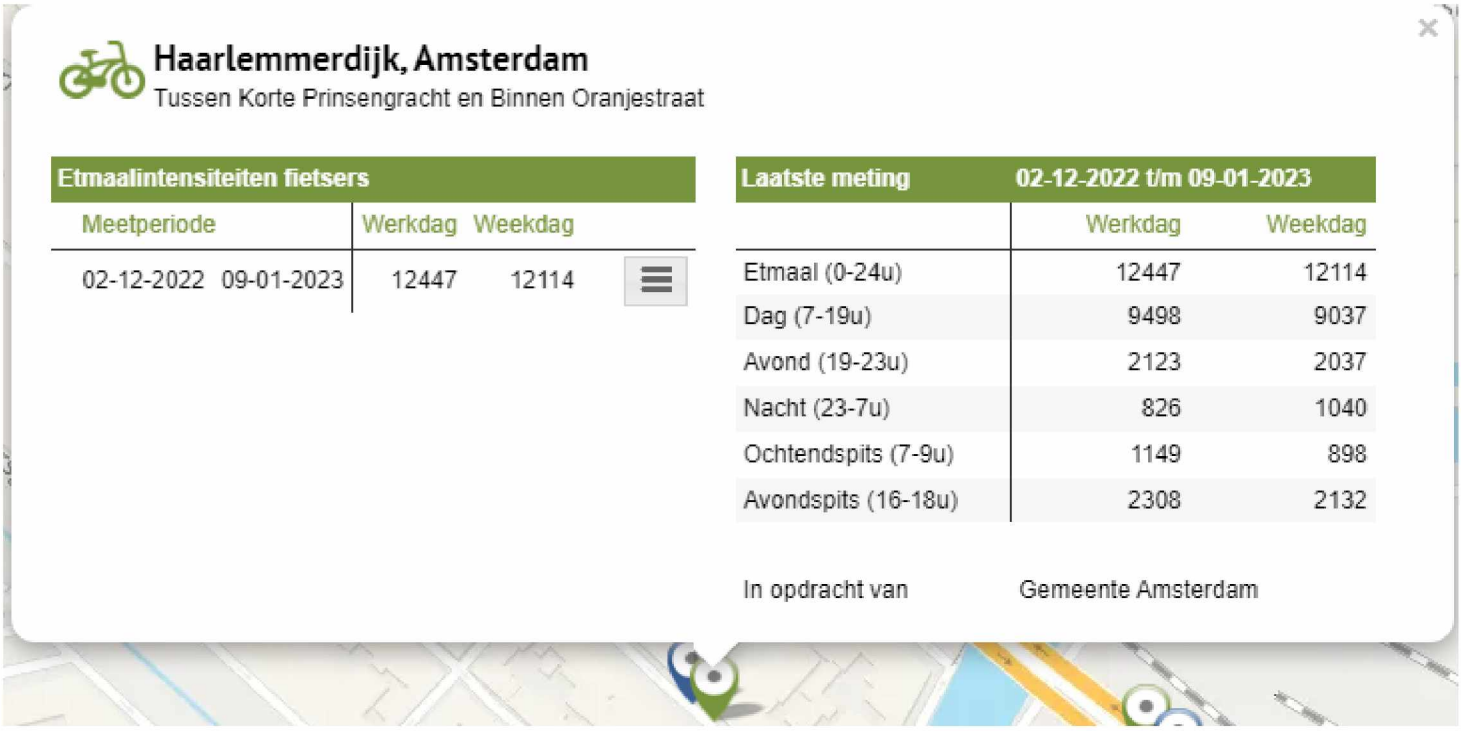
Haarlemmerdijk, Amsterdam
Tussen Korte Prinsengracht en Binnen Oranjestraat
Etmaalintensiteiten fietsers
Meetperiode Werkdag Weekdag
02-12-2022 09-01-2023 12447 12114
Laatste meting 02-12-2022 t/m 09-01-2023
Werkdag Weekdag
Etmaal (0-24u) 12447 12114
Dag (7-19u) 9498 9037
Avond (19-23u) 2123 2037
Nacht (23-7u) 826 1040
Ochtendspits (7-9u) 1149 898
Avondspits (16-18u) 2308 2132
In opdracht van Gemeente Amsterdam

Haarlemmerstraat, Amsterdam

Tussen Buiten Brouwersstraat en Korte Prinsengracht

Etmaalintensiteiten motorvoertuigen			
Meetperiode		Werkdag	Weekdag
02-12-2022	09-01-2023	262	240

Laatste meting	02-12-2022 t/m 09-01-2023	
	Werkdag	Weekdag
Etmaal (0-24u)	262	240
Dag (7-19u)	217	193
Avond (19-23u)	27	27
Nacht (23-7u)	18	21
Ochtendspits (7-9u)	29	24
Avondspits (16-18u)	28	25

In opdracht van Gemeente Amsterdam



Haarlemmerstraat, Amsterdam

Tussen Buiten Brouwersstraat en Korte Prinsengracht

Etmaalintensiteiten fietsers			
Meetperiode		Werkdag	Weekdag
02-12-2022	09-01-2023	11475	11276

Laatste meting	02-12-2022 t/m 09-01-2023	
	Werkdag	Weekdag
Etmaal (0-24u)	11475	11276
Dag (7-19u)	8735	8364
Avond (19-23u)	1936	1890
Nacht (23-7u)	804	1022
Ochtendspits (7-9u)	1039	819
Avondspits (16-18u)	2096	1956

In opdracht van Gemeente Amsterdam

