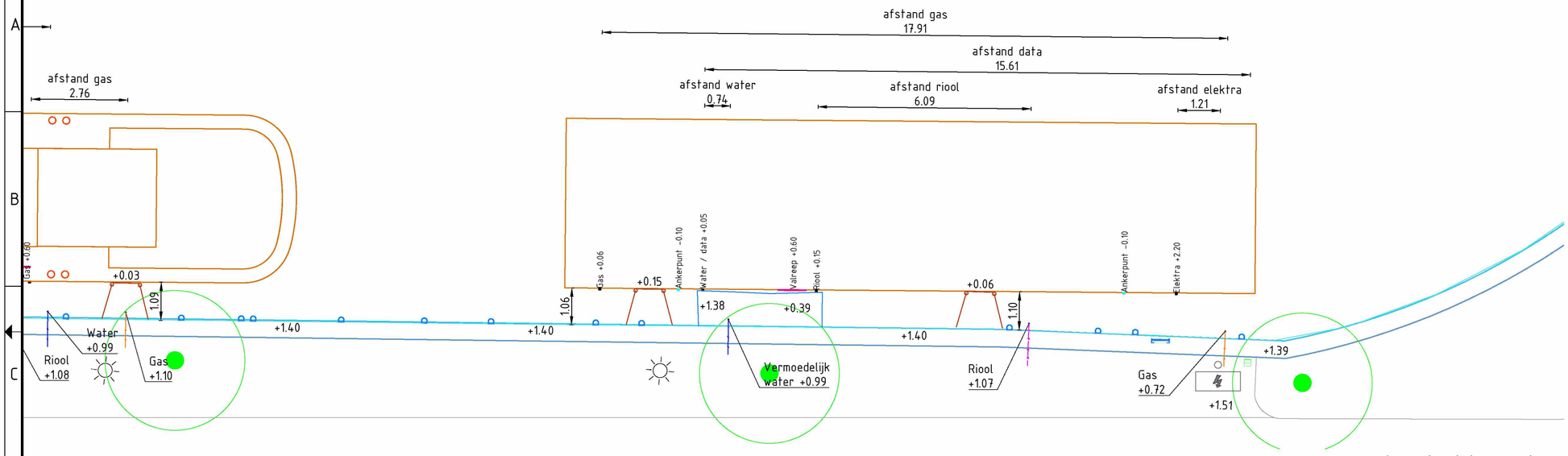

Legenda

- Walmuur
- Hekwerk
- Trapconstructie aan de walmuur
- Walmuur ladder
- Ringbout met hoogte
- Steunpunt aan de walmuur
- Electra kast met mast
- Data kast
- +1.38 Maaiveld hoogte

Overzicht ligplaats

Schaal 1 : 100

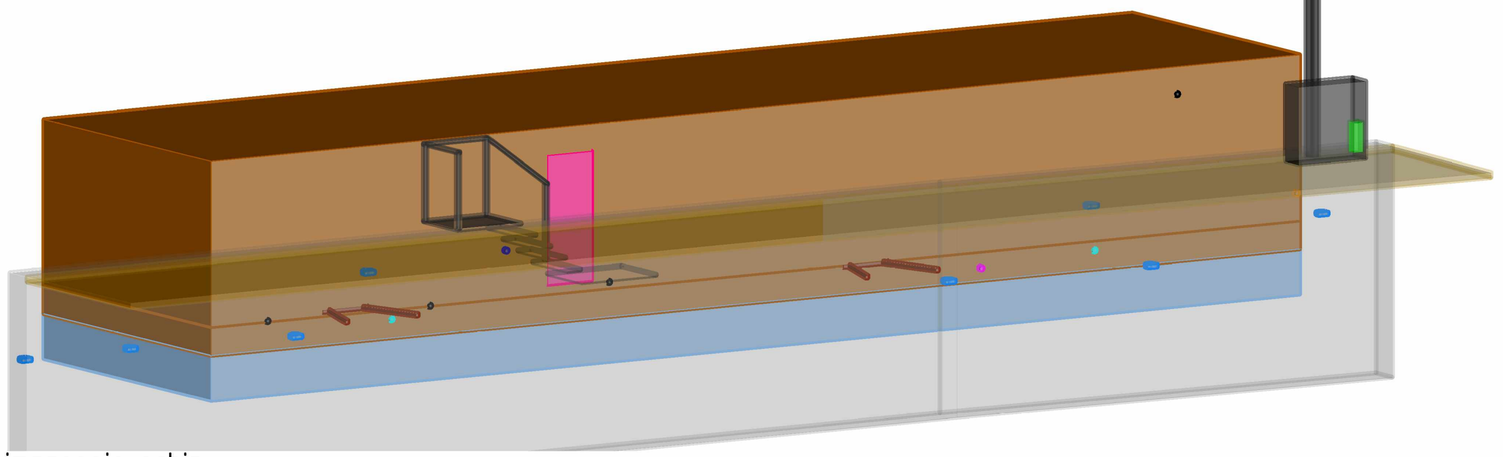

3D impressie schip

Schaal 1 : N.v.t.

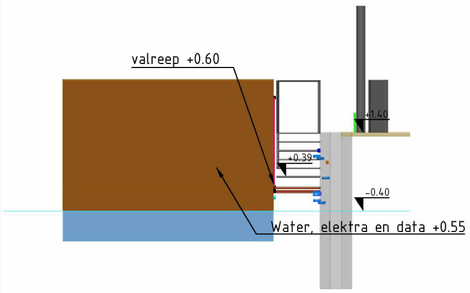

Dwarsdoorsnede schip

Schaal 1 : 100

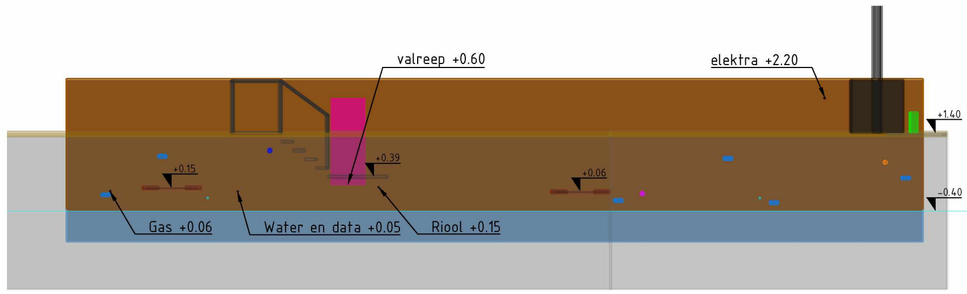

Lengtedoorsnede schip

Schaal 1 : 100

Aandachtspunten Zoutkeetsgracht

-In de walmuur van de Zoutkeetsgracht zijn leidingen aangebracht. Het is onduidelijk of deze leidingen bij de huidige schepen horen of van de gemeente zijn.

-Op dit deel van de kademuur zijn er steunpunten aangebracht. Deze steunpunten zitten waarschijnlijk te hoog bij het afmeren van het schip en komen tegen het hout aan (boven het boeisel).

-Op deze locatie is een trap aanwezig. Het plateau van deze trap eindig hoger dan de valreep van het schip.

Opmerkingen:

Maten in meters tenzij anders vermeld
Hoogte maten in meters t.o.v. N.A.P
Hoogte maten van schepen in meters t.o.v. N.A.P. met een waterstand van -0.40m

5.1.2.e	5.1.2.e
Lengte schip	19.75m
Breedte schip	4.85m
Hoogte gangboord t.o.v waterlijn	0.45m
Hoogte opbouw	2.57m
Hoogte vanaf waterlijn	3.02m
Diepgang	0.70m

REV.	DATUM	OMSCHRIJVING REVISIE	GETEKEND		GECONTR.		GEZIEN	
–	–	–	–		–		–	
–	–	–	–		–		–	
–	–	–	–		–		–	

OPDR.GEVER

Gemeente Amsterdam

PROJECT

Woonboten Brouwersgracht

ONDERDEEL

Overzicht Zoutkeetsgracht
Fase 1
Detail ligplaats

5.1.2.e 5.1.2.e

Iv-Infra b.v.
Waarderweg 40
2031 BP Haarlem
Nederland
T +31 88 943 3200
www.iv-infra.nl

VERSIE:	V1		
DATUM:	05-03-2022	GECONTROLEERD:	5.1.2.e
GETEKEND:	5.1.2.e	GEZIEN:	5.1.2.e
STATUS:	Definitief	SCHAAL:	1:100
		FORMAAT:	A2

PROJECTNR. INFR210907

TEKENINGNR. 201-11

BLADNR. 07

DEZE TEKENING IS EIGENDOM VAN Iv-Infra b.v.
ZONDER SCHRIFTELIJKE TOESTEMMING VAN DE EIGENAAR MAG DEZE OP GENERLEI WIJZE WORDEN GEKOPIEERD OF OPENBAAR GEMAAKT.

K:\Acad\Tekeningen\INFR210907-201-11.dwg