Van: [redacted]
Verzonden: woensdag 9 september 2020 16:09
Aan: [redacted]
Onderwerp: RE: Grimburgwal: Gemeente & UvA

Hey [redacted],

Haha dank! Zeker leuk om te doen!
Ook omdat het redelijk tussendoor kan: je krijgt vaak je beste ingevingen als je precies ergens anders mee bezig bent ☺

Het komt inderdaad allemaal neer op precies die grens, als je bij het gebouw kijkt zie je dat daar ook een hek staat. De scheiding tussen daadwerkelijk openbare ruimte en het gebied van het binnengasthuisterrein is denk ik wel duidelijk zo. Wat alleen nog duidelijk moet worden is wiens verantwoordelijkheid is het? Ik zag wel dat de UvA zélf aanvragen aan de gemeente heeft gedaan om bijvoorbeeld huisnummers aan te vragen, of een verbouwing binnen het monumentale pand aan te vragen/te toetsen aan de monumentencommissie. Dat doet bij mij wel erg de schijn opwekken dat het hun eigendom is, en dat ze het zelf ook in beheer houden en beslissingen maken over de inrichting van het areaal.

Met vriendelijke groet,
[redacted]

Van: [redacted]
Verzonden: woensdag 9 september 2020 16:04
Aan: [redacted]
Onderwerp: RE: Grimburgwal: Gemeente & UvA

Jemig, [redacted]. Wat kan jij goed zoeken!
Het komt wel steeds op hetzelfde neer; die grens bedoel ik dan.

Nog geen tijd gehad om al je info op een rijtje te zetten. 'k Maak er zeker tijd voor deze week.

Vind je het leuk om te doen?

Gr, [redacted]

[redacted]
Omgevingsmanager Kademuren

Gemeente Amsterdam

M [redacted]
[redacted]

Weesperstraat 430, 1018 DN
Postbus 12693, 1100 AR Amsterdam

www.amsterdam.nl/kademuren

Werkdagen: ma, di, do, vr

Op dit bericht is een proclaimer van toepassing: amsterdam.nl/proclaimer

---

Van: [redacted] <[redacted]>
Verzonden: woensdag 9 september 2020 15:54
Aan: [redacted] <[redacted]>
Onderwerp: RE: Grimburgwal: Gemeente & UvA

Hey [redacted],

[redacted] is een oud-collega van [redacted], [redacted] werkt nog bij het Stadsarchief Amsterdam. [redacted] dacht dat als iemand iets hierover kon vinden, dat hij het wel was.

Overigens, misschien ook interessant. V&OR heeft een accesdatabase waarin de oudere bruggenboeken e.d. zijn bijgehouden. Hier kan ik een rak genaamd GBW0104 vinden:

Gemeente Amsterdam

Asset Paspoort

Object Nummer : GBW0104

Object Gegevens	**Object Nummer :**	GBW0104
	Ligging In :	zijde vm. Binnengasthuis
	Ligging Over :	Grimburgwal
	Object type :	Walmuur
	Object Naam :	
	Architect :	
	Functie :	Oevervoorziening
	Constructie :	Walmuur
	Stadsdeel :	Centrum
	Afdeling in Beheer :	Centrum
	Bouwjaar huidig Object :	
	Latitude - Longtitude :	52.369136, 4.894748
	X en Y coordinaat :	121436,86, 486923,88

Wat interessanter is, is het volgende puntje:

lengte maat in meters : 28

Want als we dat combineren met het meetprogrammatje in google maps, kom je hier op uit:

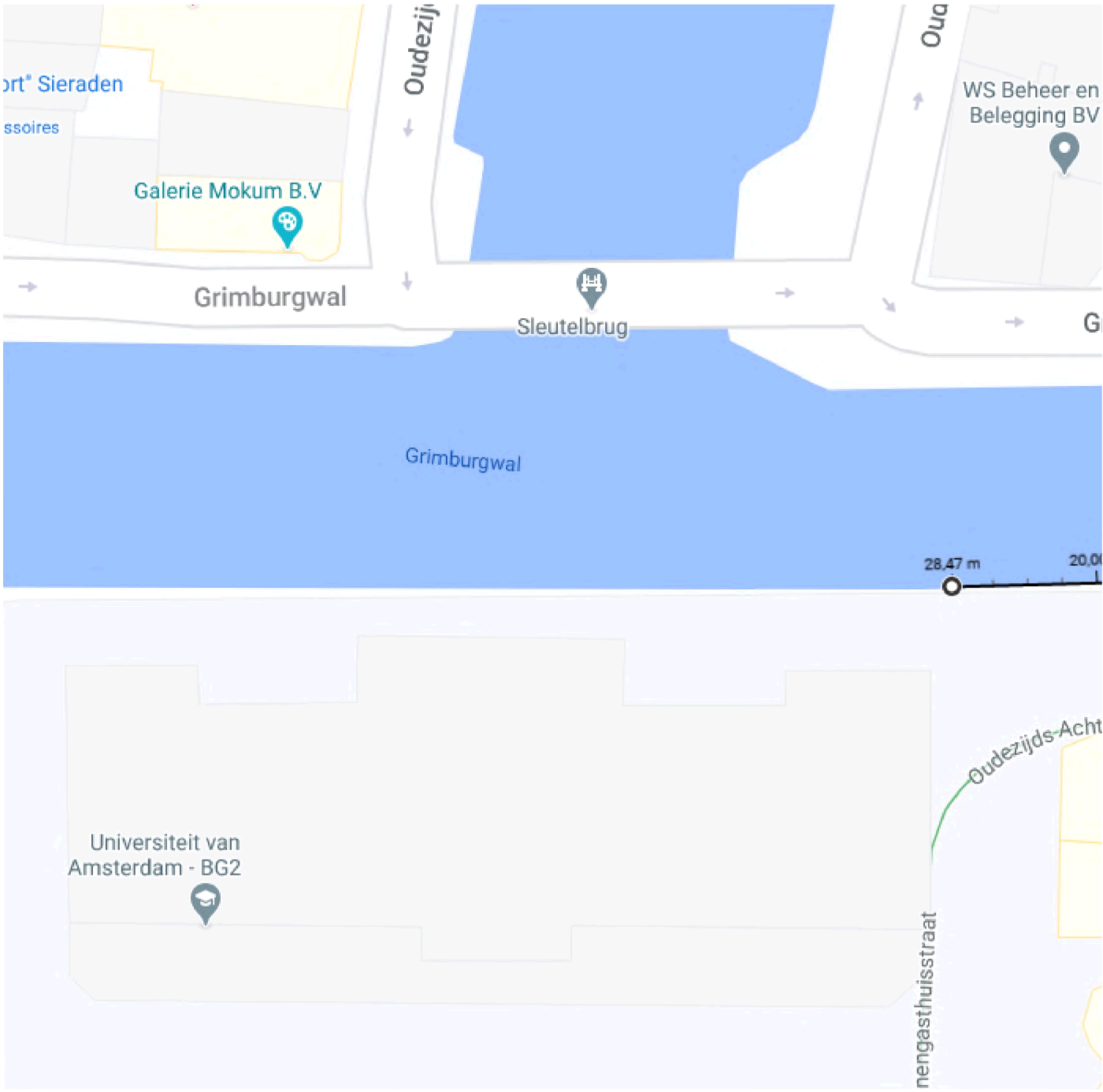

Precies 28 meter vanaf de brug tot aan het punt in de eerder gevonden kaarten.
Ooit is dit stukje kade dus geregistreerd als zijnde in het beheer van V&OR, gaat het om 28 meter, en houdt dát precies daar op waar het binnengasthuisterrein begint.

Met vriendelijke groet,
[redacted]

Van: [redacted] <[redacted]
Verzonden: woensdag 9 september 2020 15:45
Aan: [redacted] <[redacted]
Onderwerp: RE: Grimburgwal: Gemeente & UvA

Heel goed, [redacted].

Wie is [redacted]? Oftewel: Waar werkt hij?

Gr, [redacted]

[redacted]
Omgevingsmanager Kademuren

Gemeente Amsterdam

M [redacted]
[redacted]

Weesperstraat 430, 1018 DN
Postbus 12693, 1100 AR Amsterdam

www.amsterdam.nl/kademuren

Werkdagen: ma, di, do, vr

Op dit bericht is een proclaimer van toepassing: amsterdam.nl/proclaimer

---

Van: [redacted] <[redacted]
Verzonden: woensdag 9 september 2020 11:46
Aan: [redacted] <[redacted]
CC: [redacted] <[redacted] [redacted]
<[redacted]>
Onderwerp: Grimburgwal: Gemeente & UvA

Goedemorgen [redacted],

Ik heb jouw naam van [redacted] doorgekregen als zijnde iemand die ons misschien verder kan helpen.
Zoals je waarschijnlijk weet is er vorige week dinsdag een stuk kademuur ingestort bij de faculteit Geesteswetenschappen van de UvA.

Onze omgevingsmanager, [redacted] vroeg mij om uit te zoeken waar de 'knip' zit tussen openbare ruimte (en dus Gemeentelijk eigendom), en het eigendom van de UvA.
Dit natuurlijk met als onderliggende vraag 'wie krijgt welk deel van de rekening?'. De UvA heeft het Kadaster overigens opdracht gegeven tot uitgebreid archiefonderzoek in het kader van deze vraag.

Voor de acute vraag 'waar ligt de knip' heb ik een aantal kaarten gevonden die er op wijzen dat die lijn gelijk loopt met het einde van het gebouw van de UvA:



GEMEENTELIJK BOUW- EN WONINGTOEZICHT AMSTERDAM, WIBAUTSTRAAT 3, TEL. 5962461 TECH.R

AANVRAGER	DOSSIER 8003	BUURTKRT. 37	GET. JL
	NR. 99 | 0234 BWT 1988	O.W.BLAD	GECONTR.
Un. v. Amsterdam	WIJK CENTRUM-12	BUURT B	DAT 26|2|88
	SCHAAL 1:1000 KAD.GEM. AMSTERDAM		SEKTIE G

NUMMERBESCHIKKING 1988 NR. 58

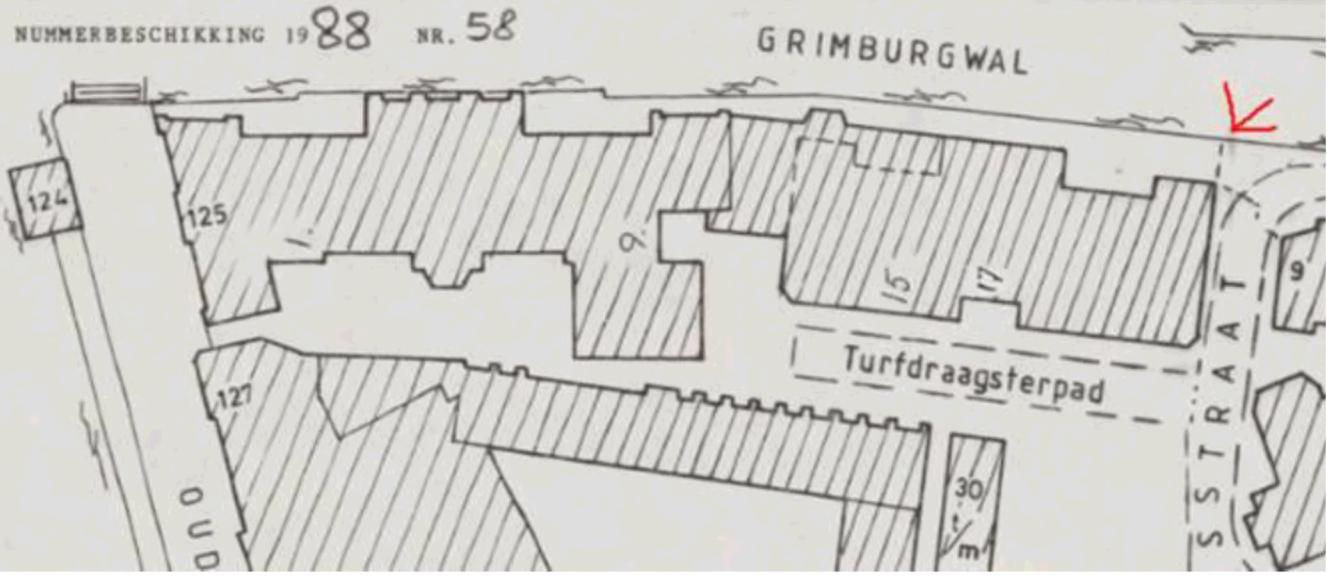

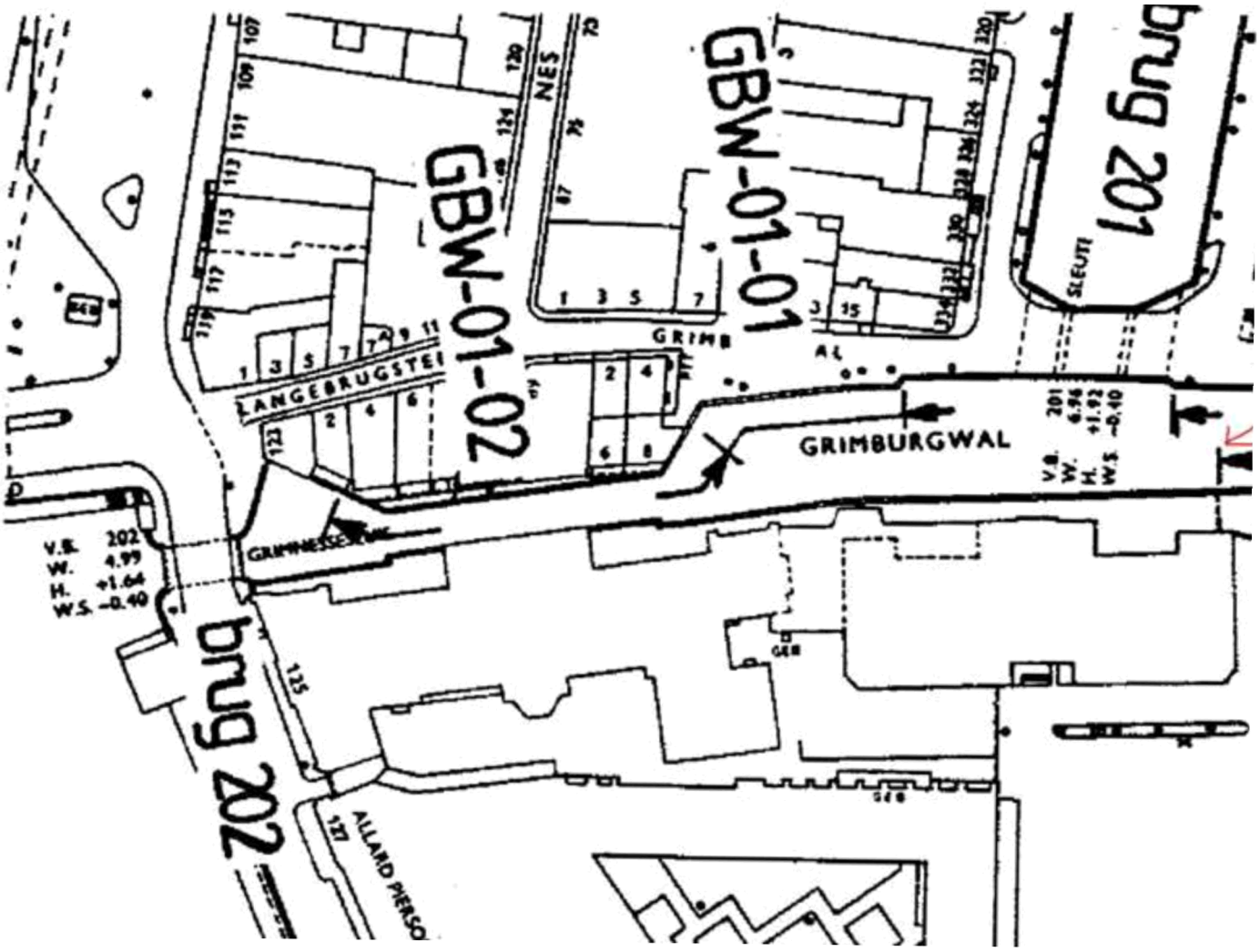

GBW-01-02
GBW-01-01
brug 201
brug 202
GRIMBURGWAL
LANGEBRUGSTEI
GRIMNESSESEWIC
ALLARD PIERSO
SLEUTE
V.B. 202
W. 4.99
H. +1.64
W.S. -0.40
V.B. 201
W. 6.96
H. +1.92
W.S. -0.40

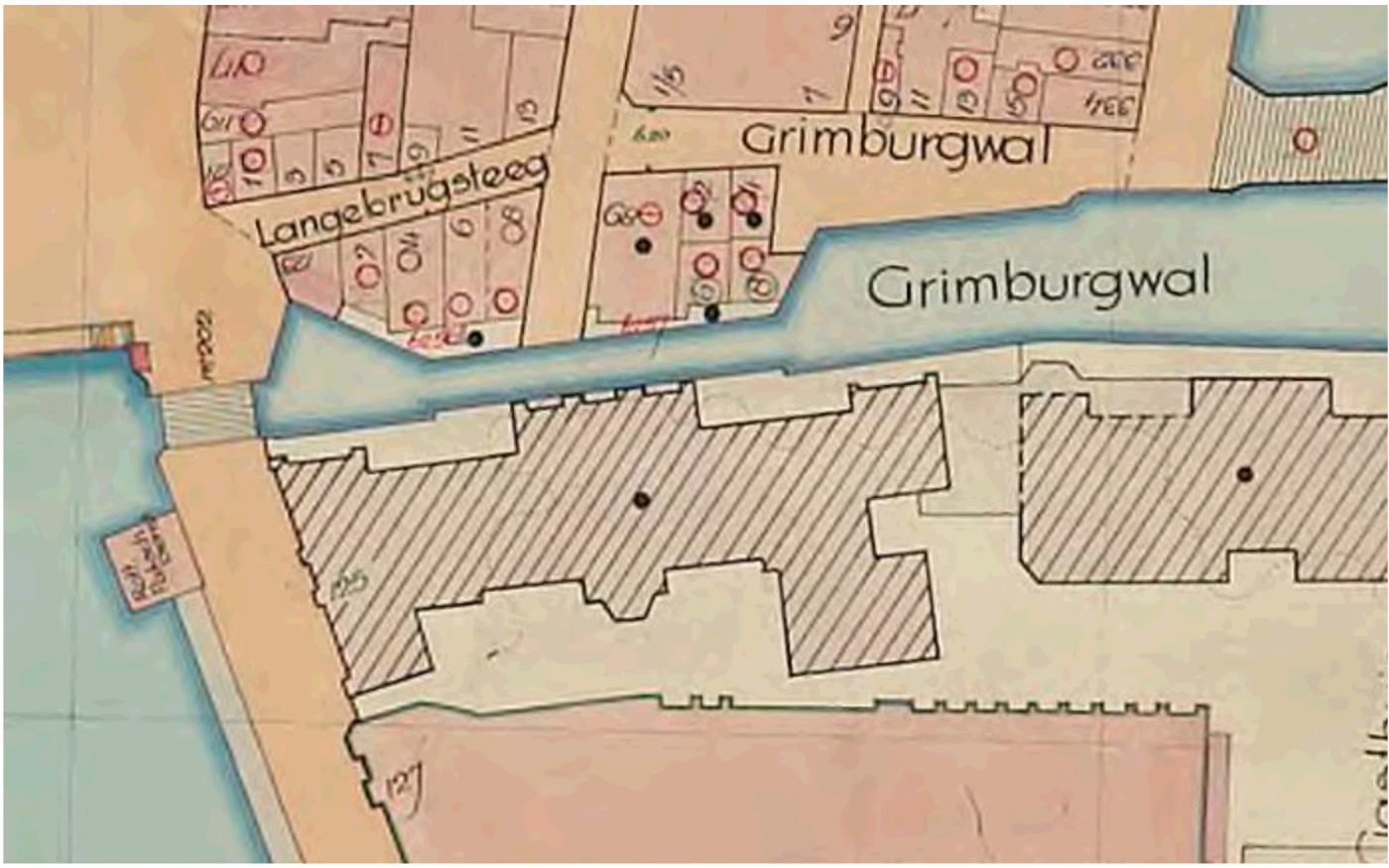

Mijn vraag aan jou is echter: wat verwacht jij dat er verder gevonden kan worden in de archieven? Met name de periode rond de eigendomswisseling (ca. 1980) is voor mij vrij duister.
Ik weet uit het bestek uit 1874 dat de oorspronkelijke aanbesteding en gunning door de gemeente werd gedaan.
Daarbij heeft de universiteit naar mijn weten pas in 1981 het gebouw overgenomen. Huidige kadestrale gegevens wijzen er ook op dat de UvA eigenaar is van het gebied.

Met vriendelijke groet,
[redacted]