VERKEERSTELLING

Motorvoertuigen

KERKSTRAAT, AMSTERDAM

Tussen Reguliersgracht en Utrechtsestraat

Meetlocatie

Kerkstraat
Amsterdam
Tussen Reguliersgracht en Utrechtsestraat
Ri. 1 = Ri. Oost (Utrechtsestraat)
Ri. 2 = Ri. 5.1, 2, e (Reguliersgracht)

Meting

Meetperiode: 6 november t/m 21 november 2025
Methodiek: Telslangen
In opdracht van: Gemeente Amsterdam
Uitgevoerd door: Meetel

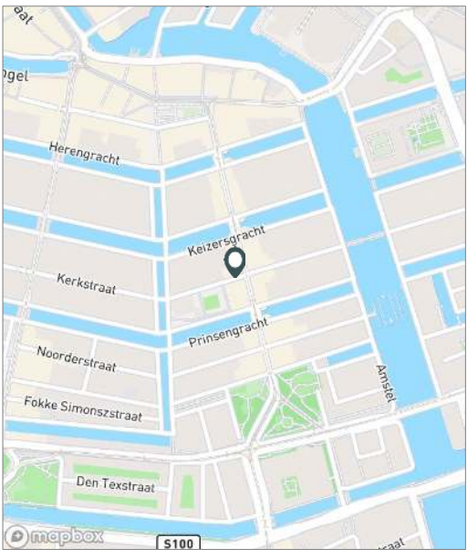



Voertuigclassificatie

Voertuigclassificatie op basis van ascombinaties
L = Licht verkeer (2 assen, asafstand < 3,7 m)
M = Middelzwaar verkeer (2 assen, asafstand > 3,7 m)
Z = Zwaar verkeer (3 of meer assen)

INTENSITEITEN

	Doorsnede				Ri. Oost		Ri. 5.1, 2, e	
	Werkdag		Weekdag		Werkdag	Weekdag	Werkdag	Weekdag
Etmaal (0-24u)	817	100%	767	100%	278	263	540	504
Dag (7-19u)	687	84.0%	623	81.2%	236	223	451	400
Avond (19-23u)	101	12.4%	94	12.3%	34	31	67	63
Nacht (23-7u)	30	3.7%	50	6.5%	8	10	22	40
Ochtendspits (7-9u)	93	11.4%	69	9.1%	30	22	63	47
Avondspits (16-18u)	149	18.3%	132	17.2%	57	51	92	81

UURCIJFERS

	Doorsnede				Ri. Oost		Ri. 5.1, 2, e	
	Werkdag		Weekdag		Werkdag	Weekdag	Werkdag	Weekdag
00:00 - 01:00	5	0.6%	7	0.9%	1	2	3	5
01:00 - 02:00	2	0.2%	8	1.0%	0	1	2	7
02:00 - 03:00	2	0.2%	6	0.8%	0	1	2	5
03:00 - 04:00	2	0.2%	6	0.7%	0	0	2	5
04:00 - 05:00	1	0.1%	4	0.5%	0	1	1	3
05:00 - 06:00	1	0.1%	3	0.4%	0	0	1	3
06:00 - 07:00	4	0.5%	4	0.5%	1	0	4	3
07:00 - 08:00	17	2.1%	13	1.7%	1	1	16	12
08:00 - 09:00	76	9.3%	57	7.4%	29	21	47	35
09:00 - 10:00	65	8.0%	53	6.9%	20	17	46	36
10:00 - 11:00	53	6.5%	50	6.5%	17	18	37	31
11:00 - 12:00	47	5.8%	50	6.5%	13	15	34	35
12:00 - 13:00	56	6.8%	54	7.0%	18	17	38	36
13:00 - 14:00	49	6.0%	50	6.6%	17	19	33	31
14:00 - 15:00	57	7.0%	58	7.5%	20	22	37	36
15:00 - 16:00	56	6.9%	55	7.2%	23	22	34	33
16:00 - 17:00	64	7.8%	61	7.9%	24	24	40	37
17:00 - 18:00	85	10.4%	72	9.3%	33	28	53	44
18:00 - 19:00	60	7.4%	53	6.9%	23	20	37	33
19:00 - 20:00	38	4.7%	36	4.7%	14	13	24	23
20:00 - 21:00	25	3.1%	23	3.0%	8	7	17	16
21:00 - 22:00	21	2.6%	20	2.5%	6	6	15	14
22:00 - 23:00	17	2.1%	15	2.0%	6	5	11	10
23:00 - 24:00	13	1.6%	13	1.6%	5	4	8	8

VOERTUIGVERDELING

	Doorsnede				Ri. Oost		Ri. 5.1, 2, e	
	Werkdag		Weekdag		Werkdag	Weekdag	Werkdag	Weekdag
Licht (L)	800	97.9%	752	98.0%	99.3%	99.2%	97.1%	97.4%
Middelzwaar (M)	9	1.1%	7	1.0%	0.5%	0.5%	1.4%	1.2%
Zwaar (Z)	9	1.0%	8	1.0%	0.3%	0.3%	1.4%	1.4%

UURVERLOOP WERKDAG PER RIJRICHTING

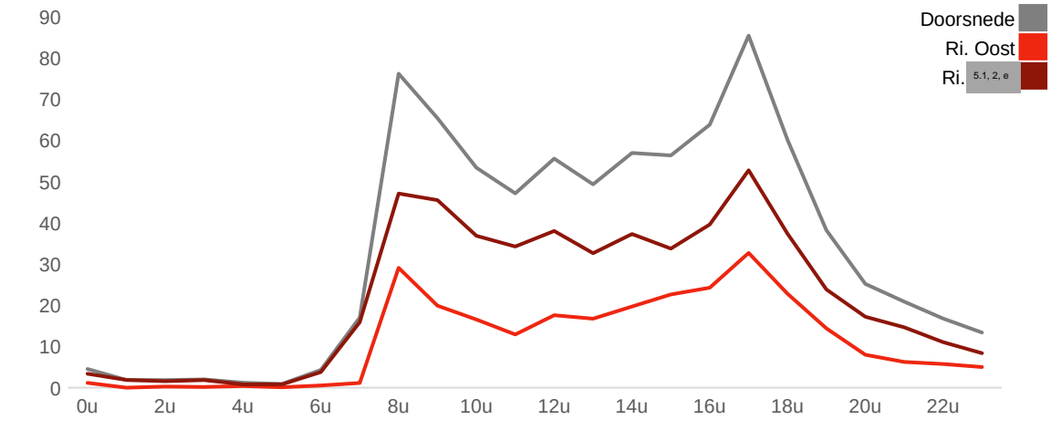

ETMAALTOTALEN

	Aantal voertuigen
Fri 7/Nov	0
Sat 8/Nov	677
Sun 9/Nov	732
Mon 10/Nov	706
Tue 11/Nov	707
Wed 12/Nov	735
Thu 13/Nov	776
Fri 14/Nov	922
Sat 15/Nov	688
Sun 16/Nov	466
Mon 17/Nov	744
Tue 18/Nov	896
Wed 19/Nov	942
Thu 20/Nov	871

SNELHEID

	Doorsnede	Ri. Oost	Ri. 5.1, 2, e
Gem. snelheid	16	16	16
V85	20	19	20
< 15 km/u	48,1%	45,3%	49,5%
15 - 20 km/u	39.0%	44,2%	36,2%
20 - 25 km/u	10,4%	9.0%	11,1%
25 - 30 km/u	1,9%	0,8%	2,5%
30 - 35 km/u	0,4%	0,4%	0,4%
35 - 40 km/u	0,1%	0.0%	0,1%
40 - 45 km/u	0,1%	0,1%	0,1%
> 45 km/u	0,1%	0,2%	0,1%

VERKEERSTELLING

Motorvoertuigen

Meetlocatie

Kerkstraat
Amsterdam
Tussen Reguliersgracht en Utrechtsestraat
Ri. 1 = Ri. Oost (Utrechtsestraat)
Ri. 2 = Ri. 5.1, 2, e (Reguliersgracht)

Meting

Meetperiode: 6 november t/m 21 november 2025
Methodiek: Telslangen
In opdracht van: Gemeente Amsterdam
Uitgevoerd door: Meetel

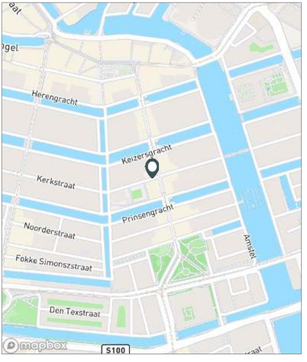

Voertuigclassificatie

Voertuigclassificatie op basis van ascombinaties
L = Licht verkeer (2 assen, asafstand < 3,7 m)
M = Middelzwaar verkeer (2 assen, asafstand > 3,7 m)
Z = Zwaar verkeer (3 of meer assen)

KERKSTRAAT, AMSTERDAM

Tussen Reguliersgracht en Utrechtsestraat

WERKDAG

	Doorsnede				Ri. Oost				Ri. 5.1, 2, e			
	L	M	Z	Tot	L	M	Z	Tot	L	M	Z	Tot
00:00 - 01:00	5	0	0	5	1	0	0	1	3	0	0	3
01:00 - 02:00	2	0	0	2	0	0	0	0	2	0	0	2
02:00 - 03:00	2	0	0	2	0	0	0	0	2	0	0	2
03:00 - 04:00	2	0	0	2	0	0	0	0	2	0	0	2
04:00 - 05:00	1	0	0	1	0	0	0	0	1	0	0	1
05:00 - 06:00	1	0	0	1	0	0	0	0	1	0	0	1
06:00 - 07:00	4	0	0	4	0	0	0	1	4	0	0	4
07:00 - 08:00	16	0	0	17	1	0	0	1	15	0	0	16
08:00 - 09:00	74	1	2	76	29	0	0	29	45	1	1	47
09:00 - 10:00	63	1	2	65	20	0	0	20	43	1	1	46
10:00 - 11:00	52	1	1	53	16	0	0	17	35	1	1	37
11:00 - 12:00	46	1	0	47	13	0	0	13	33	1	0	34
12:00 - 13:00	54	0	1	56	17	0	0	18	37	0	1	38
13:00 - 14:00	49	0	0	49	17	0	0	17	32	0	0	33
14:00 - 15:00	56	0	0	57	20	0	0	20	36	0	0	37
15:00 - 16:00	55	0	1	56	22	0	0	23	33	0	0	34
16:00 - 17:00	62	1	1	64	24	0	0	24	38	1	1	40
17:00 - 18:00	84	1	0	85	33	0	0	33	51	1	0	53
18:00 - 19:00	60	0	0	60	23	0	0	23	37	0	0	37
19:00 - 20:00	38	0	0	38	14	0	0	14	24	0	0	24
20:00 - 21:00	25	0	0	25	8	0	0	8	17	0	0	17
21:00 - 22:00	21	0	0	21	6	0	0	6	14	0	0	15
22:00 - 23:00	17	0	0	17	6	0	0	6	11	0	0	11
23:00 - 24:00	13	0	0	13	5	0	0	5	8	0	0	8
Etmaal (0-24u)	800	9	9	817	276	1	1	278	524	8	8	540
Dag (7-19u)	670	9	8	687	234	1	1	236	436	8	7	451
Avond (19-23u)	100	0	1	101	34	0	0	34	66	0	1	67
Nacht (23-7u)	30	0	0	30	8	0	0	8	22	0	0	22
Ochtendspits (7-9u)	90	2	2	93	30	0	0	30	60	2	2	63
Avondspits (16-18u)	146	2	1	149	56	0	0	57	90	2	1	92

KERKSTRAAT, AMSTERDAM

Tussen Reguliersgracht en Utrechtsestraat

WEEKDAG

	Doorsnede				Ri. Oost				Ri. 5.1, 2, e			
	L	M	Z	Tot	L	M	Z	Tot	L	M	Z	Tot
00:00 - 01:00	7	0	0	7	2	0	0	2	5	0	0	5
01:00 - 02:00	8	0	0	8	1	0	0	1	7	0	0	7
02:00 - 03:00	6	0	0	6	1	0	0	1	5	0	0	5
03:00 - 04:00	6	0	0	6	0	0	0	0	5	0	0	5
04:00 - 05:00	4	0	0	4	1	0	0	1	3	0	0	3
05:00 - 06:00	3	0	0	3	0	0	0	0	3	0	0	3
06:00 - 07:00	4	0	0	4	0	0	0	0	3	0	0	3
07:00 - 08:00	12	0	0	13	1	0	0	1	11	0	0	12
08:00 - 09:00	55	1	1	57	21	0	0	21	33	1	1	35
09:00 - 10:00	51	1	1	53	16	0	0	17	34	1	1	36
10:00 - 11:00	48	1	1	50	18	0	0	18	30	1	1	31
11:00 - 12:00	49	1	0	50	15	0	0	15	34	1	0	35
12:00 - 13:00	53	0	1	54	17	0	0	17	35	0	1	36
13:00 - 14:00	50	0	0	50	19	0	0	19	31	0	0	31
14:00 - 15:00	57	0	0	58	22	0	0	22	35	0	0	36
15:00 - 16:00	54	0	1	55	21	0	0	22	33	0	1	33
16:00 - 17:00	59	1	1	61	23	0	0	24	36	1	1	37
17:00 - 18:00	70	1	0	72	28	0	0	28	43	1	0	44
18:00 - 19:00	52	0	0	53	20	0	0	20	32	0	0	33
19:00 - 20:00	36	0	0	36	13	0	0	13	23	0	0	23
20:00 - 21:00	23	0	0	23	7	0	0	7	16	0	0	16
21:00 - 22:00	19	0	0	20	6	0	0	6	14	0	0	14
22:00 - 23:00	15	0	0	15	5	0	0	5	10	0	0	10
23:00 - 24:00	13	0	0	13	4	0	0	4	8	0	0	8
Etmaal (0-24u)	752	7	8	767	261	1	1	263	491	6	7	504
Dag (7-19u)	609	7	7	623	221	1	1	223	388	6	6	400
Avond (19-23u)	93	0	1	94	31	0	0	31	63	0	0	63
Nacht (23-7u)	50	0	0	50	10	0	0	10	40	0	0	40
Ochtendspits (7-9u)	67	1	1	69	22	0	0	22	45	1	1	47
Avondspits (16-18u)	130	1	1	132	51	0	0	51	79	1	1	81

KERKSTRAAT, AMSTERDAM

Tussen Reguliersgracht en Utrechtsestraat

WEEKENDDAG

	Doorsnede				Ri. Oost				Ri. 5.1, 2, e			
	L	M	Z	Tot	L	M	Z	Tot	L	M	Z	Tot
00:00 - 01:00	13	0	0	13	4	0	0	4	8	0	0	8
01:00 - 02:00	23	0	0	23	2	0	0	2	21	0	0	21
02:00 - 03:00	17	0	0	17	2	0	0	2	15	0	0	15
03:00 - 04:00	15	0	0	15	1	0	0	1	14	0	0	14
04:00 - 05:00	12	0	0	12	2	0	0	2	10	0	0	10
05:00 - 06:00	8	0	0	8	1	0	0	1	7	0	0	7
06:00 - 07:00	3	0	0	3	0	0	0	0	2	0	0	2
07:00 - 08:00	2	0	1	2	1	0	0	1	2	0	1	2
08:00 - 09:00	7	0	0	8	2	0	0	2	5	1	0	6
09:00 - 10:00	21	0	1	21	8	0	0	8	13	0	0	13
10:00 - 11:00	40	0	1	41	23	0	0	23	17	0	1	18
11:00 - 12:00	55	0	1	56	20	0	0	20	35	0	1	36
12:00 - 13:00	48	0	0	49	17	0	0	17	31	1	0	32
13:00 - 14:00	53	0	0	53	24	0	0	24	29	0	0	29
14:00 - 15:00	59	0	1	60	27	0	0	27	32	0	1	33
15:00 - 16:00	50	0	1	52	18	0	0	19	32	0	1	33
16:00 - 17:00	52	0	0	52	22	0	0	22	30	0	0	30
17:00 - 18:00	36	1	0	37	15	0	0	15	21	1	0	22
18:00 - 19:00	33	1	0	34	13	0	0	13	20	1	1	21
19:00 - 20:00	31	0	0	31	10	0	0	10	21	0	0	21
20:00 - 21:00	18	0	0	18	6	0	0	6	13	0	0	13
21:00 - 22:00	16	0	0	16	4	0	0	4	13	0	0	13
22:00 - 23:00	11	0	0	12	3	0	0	3	8	0	0	9
23:00 - 24:00	10	0	0	11	3	0	0	3	8	0	0	8
Etmaal (0-24u)	632	3	6	641	226	1	1	228	406	2	5	413
Dag (7-19u)	456	3	5	464	189	1	1	191	267	2	5	274
Avond (19-23u)	77	0	0	77	23	0	0	23	54	0	0	55
Nacht (23-7u)	99	0	0	100	15	0	0	15	85	0	0	85
Ochtendspits (7-9u)	9	0	1	10	2	0	0	2	7	1	1	8
Avondspits (16-18u)	88	1	0	89	37	0	0	37	52	1	0	52

VERKEERSTELLING

Motorvoertuigen

KERKSTRAAT, AMSTERDAM

Tussen Reguliersgracht en Utrechtsestraat

Meetlocatie

Kerkstraat
Amsterdam
Tussen Reguliersgracht en Utrechtsestraat
Ri. 1 = Ri. Oost (Utrechtsestraat)
Ri. 2 = Ri. 5.1, 2, e (Reguliersgracht)

Meting

Meetperiode: 6 november t/m 21 november 2025
Methodiek: Telslangen
In opdracht van: Gemeente Amsterdam
Uitgevoerd door: Meetel

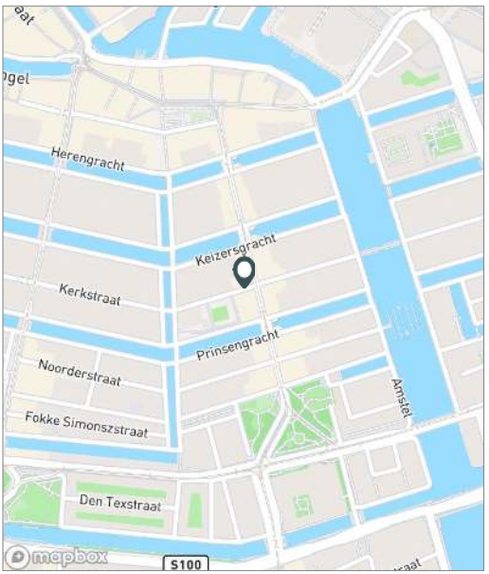

Voertuigclassificatie

Voertuigclassificatie op basis van ascombinaties
L = Licht verkeer (2 assen, asafstand < 3,7 m)
M = Middelzwaar verkeer (2 assen, asafstand > 3,7 m)
Z = Zwaar verkeer (3 of meer assen)

Validatie

= Compleet en representatief
= Niet representatief
= Niet compleet
= Feestdag

DOORSNEDE

	Fri 7/11	Sat 8/11	Sun 9/11	Mon 10/11	Tue 11/11	Wed 12/11	Thu 13/11	Fri 14/11	Sat 15/11	Sun 16/11	Mon 17/11	Tue 18/11	Wed 19/11	Thu 20/11
00:00 - 01:00	6	16	3	2	2	2	1	9	12	19	3	2	5	11
01:00 - 02:00	7	16	22	2	0	0	1	5	27	27	0	1	1	1
02:00 - 03:00	4	15	16	0	1	0	1	6	14	21	2	0	0	1
03:00 - 04:00	5	14	8	1	1	2	2	6	24	13	0	0	1	1
04:00 - 05:00	1	8	15	0	1	3	2	3	10	13	1	0	1	0
05:00 - 06:00	0	6	12	0	0	2	3	2	9	5	0	1	0	1
06:00 - 07:00	1	3	0	3	7	2	8	5	4	3	3	7	3	4
07:00 - 08:00	15	6	0	12	7	15	22	5	3	1	24	16	26	24
08:00 - 09:00	55	9	9	77	83	68	76	62	4	9	80	75	98	78
09:00 - 10:00	68	30	20	50	80	51	48	76	24	12	75	79	81	51
10:00 - 11:00	62	37	71	53	36	36	50	55	41	13	56	76	50	61
11:00 - 12:00	53	55	92	49	39	46	45	57	45	31	44	61	29	50
12:00 - 13:00	38	60	71	38	32	65	51	53	32	32	61	62	98	45
13:00 - 14:00	43	70	47	46	51	39	52	45	59	35	39	61	66	48
14:00 - 15:00	58	48	100	43	53	50	45	74	56	36	61	60	73	47
15:00 - 16:00	0	70	48	54	48	39	37	75	49	39	53	56	72	40
16:00 - 17:00	0	48	54	67	61	66	44	78	68	39	49	57	58	80
17:00 - 18:00	0	42	33	85	86	84	86	85	43	29	68	87	82	99
18:00 - 19:00	54	37	28	48	64	41	67	56	47	25	43	80	75	73
19:00 - 20:00	34	41	27	28	8	45	54	55	38	19	25	40	36	56
20:00 - 21:00	23	20	17	13	13	22	30	28	23	12	29	33	32	35
21:00 - 22:00	27	14	15	13	16	26	25	28	20	16	10	16	26	20
22:00 - 23:00	10	4	15	15	11	20	15	23	14	13	10	14	18	26
23:00 - 24:00	18	8	9	7	7	11	11	31	22	4	8	12	11	19
Etmaal (0-24u)	582	677	732	706	707	735	776	922	688	466	744	896	942	871
Dag (7-19u)	446	512	573	622	640	600	623	721	471	301	653	770	808	696
Avond (19-23u)	94	79	74	69	48	113	124	134	95	60	74	103	112	137
Nacht (23-7u)	42	86	85	15	19	22	29	67	122	105	17	23	22	38
Ochtendspits (7-9u)	70	15	9	89	90	83	98	67	7	10	104	91	124	102
Avondspits (16-18u)	0	90	87	152	147	150	130	163	111	68	117	144	140	179
Validatie														

DOORSNEDE

	Fri 7/11	Sat 8/11	Sun 9/11	Mon 10/11	Tue 11/11	Wed 12/11	Thu 13/11	Fri 14/11	Sat 15/11	Sun 16/11	Mon 17/11	Tue 18/11	Wed 19/11	Thu 20/11
Ri. Oost	187	251	330	268	254	247	239	315	217	112	255	279	331	294
Ri. 5.1, 2, e	395	426	402	438	453	488	537	607	471	354	489	617	611	577
Ri. Oost	32%	37%	45%	38%	36%	34%	31%	34%	32%	24%	34%	31%	35%	34%
Ri. 5.1, 2, e	68%	63%	55%	62%	64%	66%	69%	66%	68%	76%	66%	69%	65%	66%
Licht (L)	571	667	723	690	690	721	750	908	675	462	726	875	920	856
Middelzwaar (M)	5	5	1	9	9	9	10	7	5	2	11	8	10	9
Zwaar (Z)	6	5	8	7	8	5	16	7	8	2	7	13	12	6
% Licht (L)	98.1%	98.5%	98.8%	97.7%	97.6%	98.1%	96.6%	98.5%	98.1%	99.1%	97.6%	97.7%	97.7%	98.3%
% Middelzwaar (M)	0.9%	0.7%	0.1%	1.3%	1.3%	1.2%	1.3%	0.8%	0.7%	0.4%	1.5%	0.9%	1.1%	1.0%
% Zwaar (Z)	1.0%	0.7%	1.1%	1.0%	1.1%	0.7%	2.1%	0.8%	1.2%	0.4%	0.9%	1.5%	1.3%	0.7%

VERKEERSTELLING

Motorvoertuigen

KERKSTRAAT, AMSTERDAM

Tussen Reguliersgracht en Utrechtsestraat

Meetlocatie

Kerkstraat
Amsterdam
Tussen Reguliersgracht en Utrechtsestraat
Ri. 1 = Ri. Oost (Utrechtsestraat)
Ri. 2 = Ri. 5.1, 2, e (Reguliersgracht)

Meting

Meetperiode: 6 november t/m 21 november 2025
Methodiek: Telslangen
In opdracht van: Gemeente Amsterdam
Uitgevoerd door: Meetel

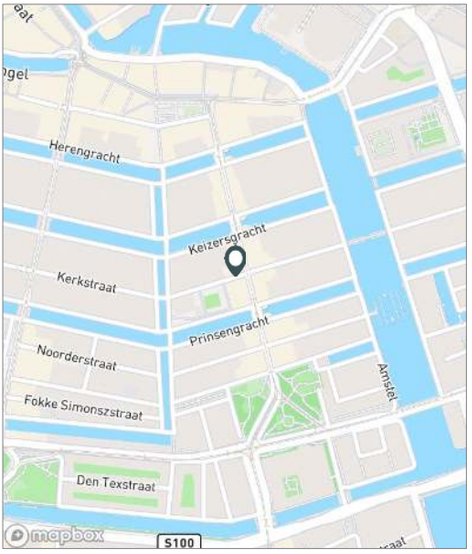

Voertuigclassificatie

Voertuigclassificatie op basis van ascombinaties
L = Licht verkeer (2 assen, asafstand < 3,7 m)
M = Middelzwaar verkeer (2 assen, asafstand > 3,7 m)
Z = Zwaar verkeer (3 of meer assen)

SNELHEDEN WEEKDAG

			Doorsnede		Ri. Oost		Ri. 5.1, 2, e	
			Gemiddelde	V85	Gemiddelde	V85	Gemiddelde	V85
00:00	-	01:00	18	24	18	23	18	24
01:00	-	02:00	21	25	19	24	21	25
02:00	-	03:00	21	27	14	18	22	27
03:00	-	04:00	20	25	19	25	21	25
04:00	-	05:00	21	27	15	22	22	28
05:00	-	06:00	20	26	16	26	21	26
06:00	-	07:00	18	24	20	23	18	24
07:00	-	08:00	17	22	18	20	17	22
08:00	-	09:00	16	20	16	20	16	20
09:00	-	10:00	16	20	16	19	16	20
10:00	-	11:00	16	20	16	19	16	20
11:00	-	12:00	16	20	16	20	16	20
12:00	-	13:00	15	19	16	20	15	19
13:00	-	14:00	16	19	16	19	16	19
14:00	-	15:00	15	19	15	19	15	19
15:00	-	16:00	16	19	16	20	15	19
16:00	-	17:00	15	19	16	19	15	19
17:00	-	18:00	16	19	16	19	16	19
18:00	-	19:00	16	19	16	19	15	19
19:00	-	20:00	16	20	16	20	16	19
20:00	-	21:00	16	20	16	19	16	20
21:00	-	22:00	16	21	16	21	16	20
22:00	-	23:00	16	20	16	19	16	21
23:00	-	24:00	16	20	15	19	16	21
Gemiddelde			16	20	16	19	16	20

SNELHEDEN PER DAGSOORT

	Doorsnede		Ri. Oost		Ri. 5.1, 2, e	
	Gemiddelde	V85	Gemiddelde	V85	Gemiddelde	V85
Maandag	16	20	16	19	16	20
Dinsdag	16	20	16	20	16	20
Woensdag	16	19	16	19	16	20
Donderdag	16	20	16	19	16	20
Vrijdag	16	20	16	20	16	20
Zaterdag	16	20	16	20	16	21
Zondag	16	21	15	19	17	22
Werkdag	16	20	16	20	16	20
Weekdag	16	20	16	19	16	20

SNELHEIDSVERDELING WEEKDAG

	Doorsnede		Ri. Oost		Ri. 5.1, 2, e	
	%	Cumulatief %	%	Cumulatief %	%	Cumulatief %
< 15 km/u	48.1%	48.1%	45.3%	45.3%	49.5%	49.5%
15 - 20 km/u	39.0%	87.0%	44.2%	89.6%	36.2%	85.7%
20 - 25 km/u	10.4%	97.4%	9.0%	98.5%	11.1%	96.8%
25 - 30 km/u	1.9%	99.3%	0.8%	99.4%	2.5%	99.3%
30 - 35 km/u	0.4%	99.7%	0.4%	99.8%	0.4%	99.7%
35 - 40 km/u	0.1%	99.8%	0.0%	99.8%	0.1%	99.8%
40 - 45 km/u	0.1%	99.9%	0.1%	99.8%	0.1%	99.9%
> 45 km/u	0.1%	100.0%	0.2%	100.0%	0.1%	100.0%

UURVERLOOP SNELHEDEN

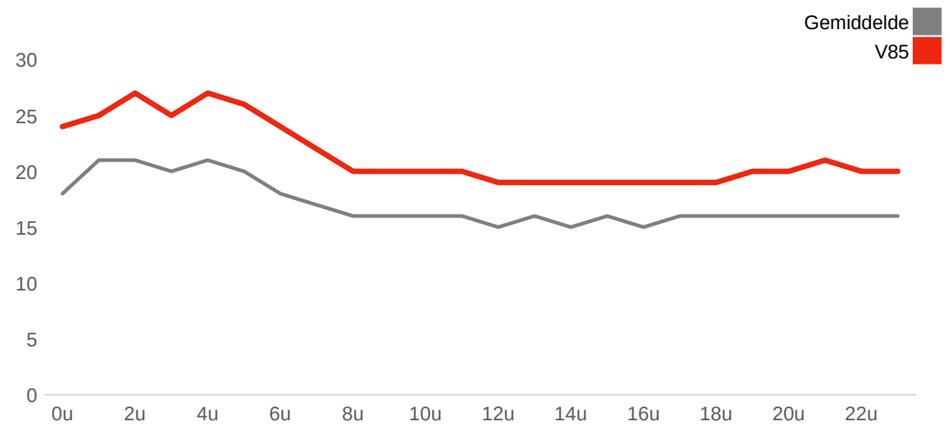

SNELHEIDSVERDELING DOORSNEDE

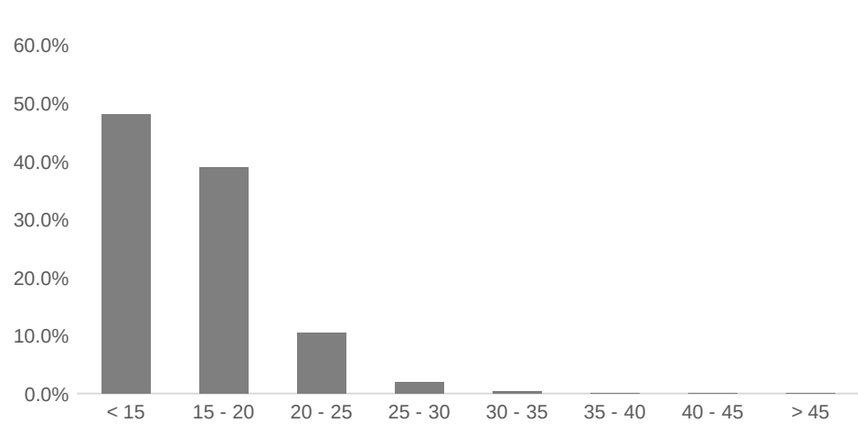

VERKEERSTELLING

Motorvoertuigen

KERKSTRAAT, AMSTERDAM

Tussen Regulierspracht en Utrechtsestraat

Voetnoot:
Uurtotaal
Tussen Regulierspracht en Utrechtsestraat
Rk. 1 = Rk. Oost (Utrechtsestraat)
Rk. 2 = Rk. West (Regulierspracht)

Weergave: 4 november t/m 11 november 2025
Uurtotaal - Totalogen
In opdracht van: Gemeente Amsterdam
Algemeen Meet- Bureau



Voertuig-classificatie op basis van voertuiglengte
1 = Motorfiets en bromfiets (tot 2,5 meter)
2 = Personenauto (2,5 tot 5,6 meter)
3 = Bestelbus/vrachtwagen (5 meter, soms 6 meter)
4 = Vrachtwagen (5 meter, soms 6 meter) / bus (7 t/ m)
5 = Zwaar voertuig (12 of meer assen)

VRIJDAG 7 NOVEMBER 2025

| Uurtotaal | Richtingsverkeer | | |