Gebruikte weigeringsgronden:
Artikel 10, tweede lid, aanhef en onder e van de Wet openbaarheid van bestuur; de eerbiediging van de persoonlijke levenssfeer.

Van: 10.2.e
Aan: 10.2.e
Onderwerp: RE: GIS kaart Amsterdamse zoekgebieden naar OIS sturen
Datum: dinsdag 30 juni 2020 11:26:21

Ja, alleen de contouren.

Van: 10.2.e
Verzonden: dinsdag 30 juni 2020 11:26
Aan: 10.2.e
Onderwerp: RE: GIS kaart Amsterdamse zoekgebieden naar OIS sturen

Ha 10.2.e
Ik neem aan dat je de contour van de gebieden bedoelt he?

Van: 10.2.e
Verzonden: dinsdag 30 juni 2020 11:24
Aan: 10.2.e
CC: 10.2.e ; 10.2.e ; 10.2.e ; 10.2.e
Onderwerp: GIS kaart Amsterdamse zoekgebieden naar OIS sturen

Hi 10.2.e
Wil je de GIS kaart van de Amsterdamse zoekgebieden wind naar OIS sturen (de dames in de cc)?
Achtergrond:
OIS gaat onderzoek / een steekproef doen naar wat Amsterdammers en omgeving vinden van de zoekgebieden wind.
Collega 10.2.e helpt met coördineren vanuit team Klimaatneutraal.
Alvast bedankt!

Met vriendelijke groet,
10.2.e
Programma Klimaatneutraal
Ruimte & Duurzaamheid
Gemeente Amsterdam
T 10.2.e

Werkdagen: ma, di, wo, do
Volg ons via
www.facebook.com/duurzaam020
www.twitter.com/duurzaam020
Nieuwsbrief duurzaam020

Gebruikte weigeringsgronden:
Artikel 10, tweede lid, aanhef en onder e van de Wet openbaarheid van bestuur; de eerbiediging van de persoonlijke levenssfeer.

Van: 10.2.e
Aan: 10.2.e ; 10.2.e 10.2.e
Cc: 10.2.e
Bcc: 10.2.e
Onderwerp: RE: aanvullend windonderzoek
Datum: maandag 6 juli 2020 09:27:01
Bijlagen: Vragenlijst draagvlakonderzoek 2020_v0.95_RS.docx

Hi 10.2.e
Dank voor het sturen, bijgaand mijn feedback op de 95% versie/het deel over wind met wijzigen bijhouden en opmerkingen.
10.2.e

Van: 10.2.e
Verzonden: donderdag 2 juli 2020 17:07
Aan: 10.2.e ; 10.2.e ; 10.2.e
CC: 10.2.e
Onderwerp: RE: aanvullend windonderzoek
Beste 10.2.e 10.2.e en 10.2.e
Zie bijgaande de aangepaste 95%-versie van de vragenlijst van het draagvlakonderzoek met daarin enkele vragen over windenergie.
Met vriendelijke groet,
10.2.e
-----Oorspronkelijke afspraak-----
Van: 10.2.e
Verzonden: maandag 29 juni 2020 15:30
Aan: 10.2.e ; 10.2.e ; 10.2.e
CC: 10.2.e
Onderwerp: aanvullend windonderzoek
Tijd: dinsdag 30 juni 2020 10:30-11:00 (UTC+01:00) Amsterdam, Berlijn, Bern, Rome, Stockholm, Wenen.
Locatie: teams
Komt dit tijdstip uit?

Onderzoek woningen en energieverbruik 2020

Vooraf:

- onderzoek is vervolgmeting op OIS-onderzoek uit voorjaar 2019
- deel van vragen zijn tbv jaarlijkse monitoring
- deel van vragen betreffen actuele onderwerpen

INTRO

Beste…,

De gemeente Amsterdam wil een leefbare en toekomstbestendige stad zijn. Om hier inzichten voor op te doen, voeren we een onderzoek uit naar woningen en het energieverbruik van Amsterdamse huishoudens. Hoe denkt u hierover en welke keuzes worden hierbij in uw huishouden gemaakt? Daartoe willen wij u uitnodigen om een vragenlijst voor uw huishouden in te vullen.

ALGEMEEN JAARLIJKS VAST TERUGKEREND BLOK VAN VRAGEN T.B.V. MONITORING
---

1. Bent u huurder of eigenaar van uw woning?
   - ik ben eigenaar van de woning waarin ik woon
   - ik huur een sociale huurwoning van een woningcorporatie
   - ik huur een sociale huurwoning van een particuliere verhuurder
   - ik huur een vrije sector huurwoning van een woningcorporatie
   - ik huur een vrije sector huurwoning van een particuliere verhuurder
   - anders, namelijk….
   - weet niet/geen antwoord

2. Maakt uw woning deel uit van een vereniging van eigenaren (VvE)?
   - ja
   - nee
   - weet niet/geen antwoord

3. Wat is het bouwjaar van uw woning?
   - voor 1946
   - 1946-1980
   - 1981-1990
   - 1991-2000
   - 2001 -heden
   - weet niet/geen antwoord

4. Kookt u op …(niet bedoeld is de oven)?
   - gas
   - elektriciteit (incl. inductie)
   - een andere manier, namelijk…

- weet niet/geen antwoord

5. Op welke manier wordt uw woning verwarmd? [meerdere antwoordmogelijkheden]
- met behulp van gas (een eigen CV-ketel of gaskachel)
- met behulp van elektriciteit
- met behulp van stadsverwarming
- met behulp van blokverwarming
- op een andere manier, namelijk…
- weet niet/geen antwoord

6. Welke van de volgende energiebronnen zijn volgens u duurzaam? [meerdere antwoorden, antwoorden graag randomiseren]
- aardgas
- aardolie
- kolen
- stadswarmte
- restwarmte van het afvalbedrijf (AEB)
- restwarmte van de industrie
- zon
- wind
- biomassa
- waterkracht
- warmte uit aarde
- kernenergie
- anders, namelijk….
- geen van deze
- weet niet/geen antwoord

[na vraag 6 niet meer terug kunnen klikken]
7. Duurzame energiebronnen zijn bijvoorbeeld zonne-en windenergie. Hoe kijkt u in het algemeen aan tegen (de overstap naar) duurzame energie? Kunt u per stelling aangeven in hoeverre u het ermee eens bent. [alle items 5-punts schaal van helemaal mee eens tot helemaal mee oneens] [RANDOM VOORLEGGEN]
- ik heb weinig tot geen kennis over het onderwerp duurzame energie
- ik vind de overstap naar duurzame energie een goede zaak
- iedereen in de maatschappij is verantwoordelijk voor de overstap naar duurzame energie, ook ik zal hieraan moeten bijdragen
- ik wil er niets mee te maken hebben
- ik draag actief bij aan de overstap naar duurzame energie
- ik probeer anderen mee te krijgen bij de overstap naar duurzame energie

8. Bent u in het afgelopen jaar anders gaan aankijken tegen duurzame energie?
- ja, positiever (ga naar vraag 9)
- ja, negatiever (ga naar vraag 9)
- nee, hetzelfde (ga naar vraag 10)
- weet ik niet (ga naar vraag 10)

9. Wat denkt u dat de reden is dat u <positiever/negatiever [inspelen op antwoord vraag 8]> aan bent gaan kijken tegen duurzame energie? [open vraag]

10a. De Rijksoverheid heeft besloten dat Nederland, en dus ook Amsterdam, in 2050 aardgasvrij moet zijn. Wat vindt u ervan dat Amsterdam van het aardgas af gaat?

- zeer positief
- positief
- neutraal
- negatief
- zeer negatief
- weet ik niet

10b. Amsterdam wil in 2040 aardgasvrij zijn. Wat vindt u ervan dat Amsterdam in 2040 van het aardgas af gaat?

- zeer positief
- positief
- neutraal
- negatief
- zeer negatief
- weet ik niet

11. Zijn één of meer van de onderstaande duurzame maatregelen of acties tot nu toe genomen/uitgevoerd in uw woning?
[antwoorden randomiseren, meerdere antwoorden mogelijk]

- gebruik van spaarlampen / ledlampen
- (drie)dubbel glas
- vloerisolatie, muurisolatie of dakisolatie
- radiatorfolie
- energiebesparende hoogrendements cv-ketel
- energiemanager (bv. Toon)
- gas en/of stroom afnemen van een 100% duurzame energiemaatschappij
- volledig van gas af
- zonneboiler voor warm water
- zonnepanelen
- warmtepomp
- koken op inductie
- anders, namelijk .....
- geen van bovenstaande
- weet niet/geen antwoord

12.Waren deze duurzame maatregelen in uw woning genomen voordat u er ging wonen?

- ja, allemaal
- ja, gedeeltelijk
- nee
- weet niet/geen antwoord

13a. Zijn er plannen in uw huishouden en/of VVE om in de komende 12 maanden (nog) meer duurzame maatregelen te nemen? Indien ja, kunt u aangeven welke maatregelen worden overwogen? [meerdere antwoorden]

- ja, spaarlampen / ledlampen
- ja, (drie)dubbel glas
- ja, vloerisolatie, muurisolatie of dakisolatie

- ja, radiatorfolie
- ja, energiebesparende hoogrendements cv-ketel
- ja, energiemanager (bv. Toon)
- ja, gas en/of stroom afnemen van een 100% duurzame energiemaatschappij
- ja, volledig van gas af
- ja, zonneboiler voor warm water
- ja, zonnepanelen
- ja, warmtepomp
- ja, koken op inductie
- ja, anders, namelijk .....
- nee (ga naar vraag 14)
- weet niet/geen antwoord (ga naar vraag 14)

13b. Ervaart u of verwacht u bepaalde obstakels bij het nemen van deze duurzame maatregelen? [open vraag]

- ja, namelijk...
- nee
- weet niet/geen antwoord

BLOK MET FLEXIBELE/ACTUELE VRAGEN DIE ELK JAAR KUNNEN VERANDEREN

---

14. Zorgt de coronacrisis ervoor dat u duurzame maatregelen in uw woning uitstelt of niet meer gaat nemen?

- ja, zeker (ga naar vraag 15a)
- waarschijnlijk wel (ga naar vraag 15a)
- misschien (ga naar vraag 15a)
- waarschijnlijk niet (ga naar vraag 16)
- zeker niet (ga naar vraag 16)
- weet ik niet (ga naar vraag 16)
- ik was al niet van plan om duurzame maatregelen te nemen (ga naar vraag 16)
- vanwege de coronacrisis ben ik extra/versneld duurzaamheidsmaatregelen gaan namen (ga naar vraag 15b)

15a. Welke duurzame maatregelen gaat u (misschien) uitstellen of niet meer nemen vanwege de coronacrisis? [open vraag]

15b. Welke duurzame maatregelen heeft u extra/versneld genomen vanwege de coronacrisis? [open vraag]

16. Wat verwacht u van de gemeente Amsterdam om uw huishouden te helpen bij het treffen van duurzame maatregelen? Ik verwacht dat de gemeente... [meerdere opties mogelijk]

- (een deel van) de kosten vergoedt
- Informatie geeft over financierings- en/of subsidiemogelijkheden
- aangeeft welk alternatief het beste voor mij is
- mij de vrijheid geeft om zelf de keuze te maken bij het nemen van duurzame maatregelen
- zegt welke stappen ik wanneer moet nemen
- mij wijst op geschikte en betrouwbare (installatie)bedrijven

- mij verbindt met buurtgenoten die ook duurzame maatregelen in hun woning nemen
- informatie geeft over het samen met buurtgenoten nemen van duurzame maatregelen
- zich niet bemoeit met het nemen van duurzame maatregelen in mijn woning
- anders, namelijk …
- weet ik niet

17. Hoe ervaart u op dit moment de communicatie van de gemeente Amsterdam over de mogelijkheden van duurzame maatregelen voor uw huis?
- goed
- neutraal
- slecht
- anders, namelijk…
- weet ik niet

18a. Hoe zou u het liefst benaderd willen worden door de gemeente over de mogelijkheden van duurzame maatregelen voor uw huis en de eventuele ondersteuning daarbij? [open vraag]

18b. En als u zou moeten kiezen uit de onderstaande manieren van benaderen door de gemeente (over de mogelijkheden van duurzame maatregelen voor uw huis en de eventuele ondersteuning daarbij), welke heeft dan uw voorkeur?
Via…
- een maandelijkse nieuwsbrief
- een huis-aan-huisblad
- een website met daarop informatie
- social media posts
- persoonlijk contact met een energiecoach
- anders, namelijk…
- weet ik niet

19. Welke inhoud zou u het liefst tegenkomen bij informatie van de gemeente over de mogelijkheden van duurzame maatregelen voor uw huis en de eventuele ondersteuning daarbij?
- nieuwsartikelen
- duurzame tips
- inspirerende verhalen over duurzame initiatieven
- praktische informatie over subsidies
- veel gestelde vragen en antwoorden
- anders, namelijk…
- weet ik niet

20. Halverwege 2019 stonden er 38 windmolens in het havengebied Amsterdam. Voor het jaar 2030 worden waarschijnlijk 17 extra windmolens geplaatst. Maximaal de helft hiervan zou in het havengebied passen. De windmolens zullen ongeveer 150 m hoog worden en volgens alle wettelijke normen worden geplaatst. Met 1 windmolen kunnen ongeveer 5.000 Amsterdamse huishoudens jaarlijks van duurzame elektriciteit worden voorzien. 1 windmolen levert evenveel elektriciteit als circa 12 voetbalvelden met zonnepanelen. Bewoners in de buurt van de windmolen krijgen de mogelijkheid om financieel mee te profiteren van de opbrengsten. Hieronder is een impressie van hoe het eruit zou kunnen zien.



Kunt u aangegeven in hoeverre u het ermee eens bent dat extra windmolens gerealiseerd worden in Amsterdam?

- helemaal mee eens
- mee eens
- niet mee eens en niet mee oneens
- mee oneens
- helemaal mee oneens
- weet ik niet

21. Kunt u toelichten waarom u zo aan kijkt tegen het realiseren van windmolens in Amsterdam? [open vraag]

22. Hieronder zijn 7 gebieden weergegeven waar wordt gezocht naar geschikte locaties voor de extra windmolens (plus een extra gebied als er onvoldoende mogelijkheden blijken te zijn in de 7 gebieden).

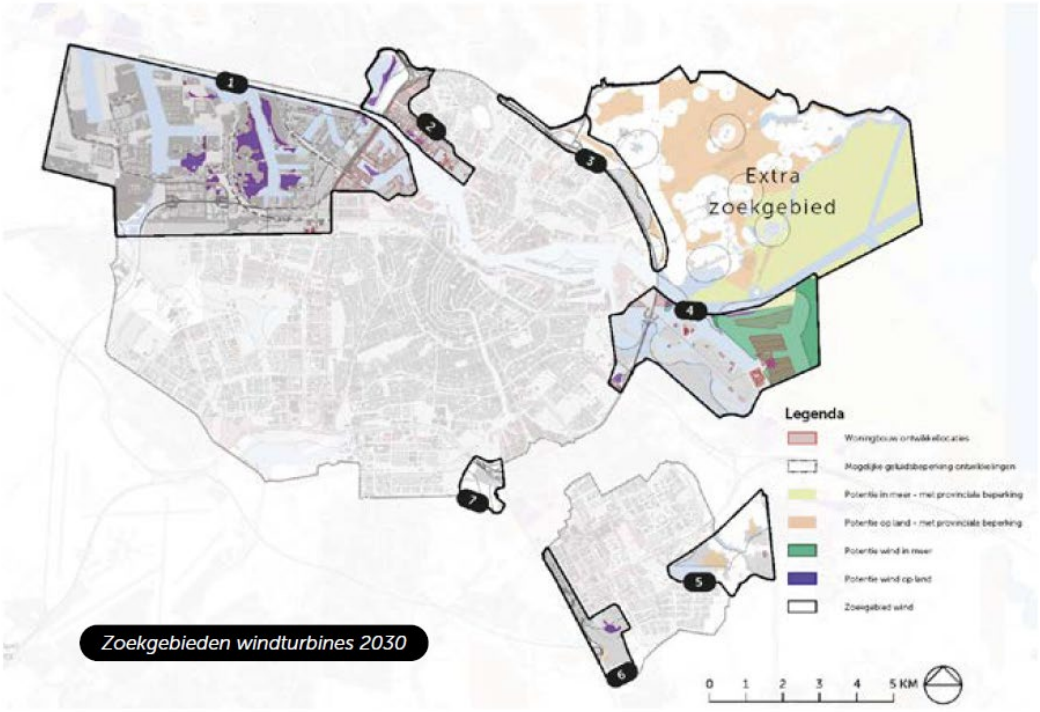

Kunt u per gebied aangegeven in hoeverre u het ermee eens bent dat daar mogelijk extra windmolens gerealiseerd worden in Amsterdam? Per gebied krijgt u de mogelijkheid om uw antwoord toe te lichten [helemaal mee eens – mee eens – niet mee eens en niet mee oneens – mee oneens – helemaal mee oneens – weet ik niet]

- 1 – Havengebied en Brettenzone
- 2 – Noorder IJ-plas en havengebied stadsdeel Noord
- 3 – Noordrand A10
- 4 – IJburg, Sciencepark en Zeeburgereiland
- 5 – Gaasperplas en Diemerscheg
- 6 – Amstel III omgeving
- 7 – Amstelscheg

23. Welke van de volgende aspecten zijn voor u belangrijk als er in Amsterdam extra windmolens geplaatst worden? [meerdere antwoorden mogelijk]

- de hoogte van de windmolens
- het geluid van de windmolens
- hoe ver ze van woningen af staan
- de mate waarin je ze kunt zien
- de mate waarin bewoners financieel kunnen meeprofiteren
- de manier waarop bewoners in de buurt van de windmolens vooraf betrokken worden bij de plannen
- de invloed op de natuur/vogels/vleermuizen
- anders, nl…
- weet ik niet

ACHTERGRONDVRAGEN

---

24. In dit onderzoek zijn we benieuwd of het huishoudinkomen invloed heeft op de uitkomsten. De volgende vraag stellen we dan ook enkel voor dit doeleinde.
In welke klasse valt het netto inkomen van uw huishouden?
Uitkeringen, pensioengelden, alimentatie en dergelijke zijn ook inkomsten. Vakantiegeld, kinderbijslag, zorgtoeslag, huurtoeslag, kinderopvangtoeslag en inkomen van kinderen jonger dan 18 jaar vallen niet onder het netto inkomen.

- netto 750 euro per maand of minder
- netto tussen de 751 en 1.750 euro per maand
- netto tussen de 1.751 en 3.050 euro per maand
- netto tussen de 3.051 en 5.000 euro per maand
- netto meer dan 5.001 per maand
- weet niet/geen antwoord

[graag ook vragen naar de buurt waar men woont; diverse overige achtergrondkenmerken zijn aanwezig in het panel van OIS]

25. Bedankt voor uw medewerking aan het onderzoek. Heeft u nog opmerkingen naar aanleiding van het onderzoek?

Gebruikte weigeringsgronden:
Artikel 10, tweede lid, aanhef en onder e van de Wet openbaarheid van bestuur; de eerbiediging van de persoonlijke levenssfeer.

Van: 10.2.e
Aan: 10.2.e 10.2.e
Cc: 10.2.e
Onderwerp: RE: Aantal huishoudens buiten Amsterdam.xlsx
Datum: maandag 6 juli 2020 10:14:36

Hi 10.2.e
Nee, klopt - geen extra enquêtes.
10.2.e

Van: 10.2.e
Verzonden: donderdag 2 juli 2020 10:26
Aan: 10.2.e ; 10.2.e
CC: 10.2.e
Onderwerp: RE: Aantal huishoudens buiten Amsterdam.xlsx

Ho 10.2.e
In antwoord op je vragen:

- Zoekgebied 7 is idd 'centrum zuid'
- Zoekgebied 2 ontbrak idd in Excel, omdat daar geen informatieavond was
- Voor het bepalen van de selectie van pc-gebieden voor de steekproef is het nodig om de GIS-kaart te gebruiken die 10.2.e heeft toegestuurd. Mijn Excel was alleen bedoeld als beeld voor orde grootte van populatie, maar is niet compleet en dient niet gebruikt te worden voor trekken van steekproef
- Er is een hele kleine kans dat een respondent zowel in de panelsteekproef van 10.2.e zit als in de steekproef van het aanvullende windonderzoek; die kans is echter zo klein dat beide onderzoeken wat mij betreft los van elkaar (zonder check op dubbelingen) kunnen worden uitgezet

@10.2.e wil je ook dat bewoners in/rond het extra zoekgebied geënquêteerd gaan worden? Ik schat in van niet
Groeten,
10.2.e

Van: 10.2.e
Verzonden: woensdag 1 juli 2020 11:02
Aan: 10.2.e
CC: 10.2.e ; 10.2.e
Onderwerp: RE: Aantal huishoudens buiten Amsterdam.xlsx

Hoi 10.2.e
Nog even voor mijn begrip. In de xls met postcodegebieden die 10.2.e gisteren mailde, staat gebied 7 niet benoemd, ik ga ervan uit dat dat gebied Centrum Zuid is. Daarnaast is gebied 2 (die ik op de kaart uit de vragenlijst van 10.2.e zie) volgens mij niet apart gedefinieerd, zit dat bij gebied 1 in?
De postcodes die in de xls staan van de gebieden rondom de zoekgebieden, is dat dan in een straal van 350 meter rondom de zoekgebieden, of zijn die gebieden groter? En zijn dat dan de gebieden waar de enquête ook moet worden uitgezet? En ook in het extra zoekgebied in Noordwest?
Als we uitgaan van een straal van 350 meter rondom de zoekgebieden, zitten we dus ook vaak in de stadsdelen, moet daar ook geënquêteerd worden, of laten we dat zitten omdat daar al door 10.2.e onderzocht wordt in het grotere draagvlak onderzoek? Ik hoor het graag van je, groet, 10.2.e 10.2.e

Hier zijn de 7 zoekgebieden weergegeven (plus een extra zoekgebied als er onvoldoende mogelijkheden blijken te zijn in de 7 gebieden):

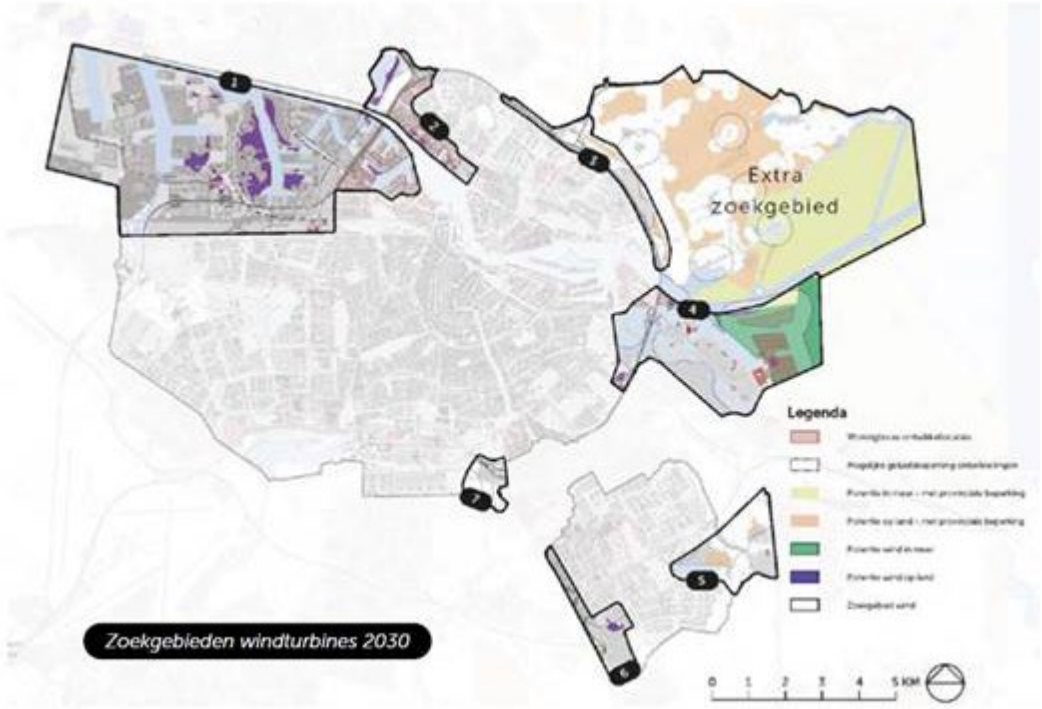

Zoekgebieden windturbines 2030

Gebruikte weigeringsgronden:
Artikel 10, tweede lid, aanhef en onder e van de Wet openbaarheid van bestuur; de eerbiediging van de persoonlijke levenssfeer.

Van: 10.2.e
Aan: 10.2.e
Cc: 10.2.e ; 10.2.e
Onderwerp: RE: Aantal huishoudens buiten Amsterdam.xlsx
Datum: maandag 6 juli 2020 11:20:59

Hi 10.2.e
Zie in rood onderstaand.
Mijn piek in werkzaamheden is inmiddels voorbij. Dus ben vanaf nu komende weken beter bereikbaar.
Met vriendelijke groet,

10.2.e
Programma Klimaatneutraal
Ruimte & Duurzaamheid
Gemeente Amsterdam
T 10.2.e

Werkdagen: ma, di, wo, do
Volg ons via
www.facebook.com/duurzaam020
www.twitter.com/duurzaam020
Nieuwsbrief duurzaam020

Van: 10.2.e
Verzonden: woensdag 1 juli 2020 11:02
Aan: 10.2.e
CC: 10.2.e ; 10.2.e
Onderwerp: RE: Aantal huishoudens buiten Amsterdam.xlsx

Hoi 10.2.e
Nog even voor mijn begrip. In de xls met postcodegebieden die 10.2.e gisteren mailde, staat gebied 7 niet benoemd, ik ga ervan uit dat dat gebied Centrum Zuid is. → Ja, gebied 7 is centrum Zuid. Tegenwoordig noemen we die Amstelscheg.
Daarnaast is gebied 2 (die ik op de kaart uit de vragenlijst van 10.2.e zie) volgens mij niet apart gedefinieerd, zit dat bij gebied 1 in?
--> Postcodes in en rond zoekgebied 2 moeten nog worden toegevoegd aan de lijst. Dit had te maken met dat we voor de andere gebieden infoavonden hebben gehouden (met geotargeting van de uitnodiging in postcodegebieden – vanuit programma Amsterdam Klimaatneutraal) en dat we voor zoekgebied 2 een ander proces hadden omdat dit "start van participatieavonden" waren waarvoor brieven zijn gestuurd via stadsdeel Noord en Haven-Stad (ander programma binnen gemeente).
De postcodes die in de xls staan van de gebieden rondom de zoekgebieden, is dat dan in een straal van 350 meter rondom de zoekgebieden, of zijn die gebieden groter? En zijn dat dan de gebieden waar de enquête ook moet worden uitgezet? En ook in het extra zoekgebied in Noordwest?
→ het mooiste zou zijn om rondom de zoekgebieden wind een buffer te maken van "tot 350 meter". En daarbinnen de mensen te enquêteren. In de praktijk lopen postcode gebieden niet synchroom met de zoekgebieden wind en/of postcode-indeling. Wat mij betreft mag een pragmatische keuze worden gemaakt. Zolang we in elk geval maar mensen binnen de 350 meter van de zoekgebieden wind in de enquête betrekken. En bij de onderzoeksmethodiek aangeven welke keuze we hebben gemaakt.
Als we uitgaan van een straal van 350 meter rondom de zoekgebieden, zitten we dus ook vaak in de stadsdelen, moet daar ook geënquêteerd worden, of laten we dat zitten omdat daar al door 10.2.e onderzocht wordt in het grotere draagvlak onderzoek? Ik hoor het graag van je, groet, 10.2.e 10.2.e
→ Graag geen overlap als dit al in het onderzoek van 10.2.e zit.
Hier zijn de 7 zoekgebieden weergegeven (plus een extra zoekgebied als er onvoldoende mogelijkheden blijken te zijn in de 7 gebieden):

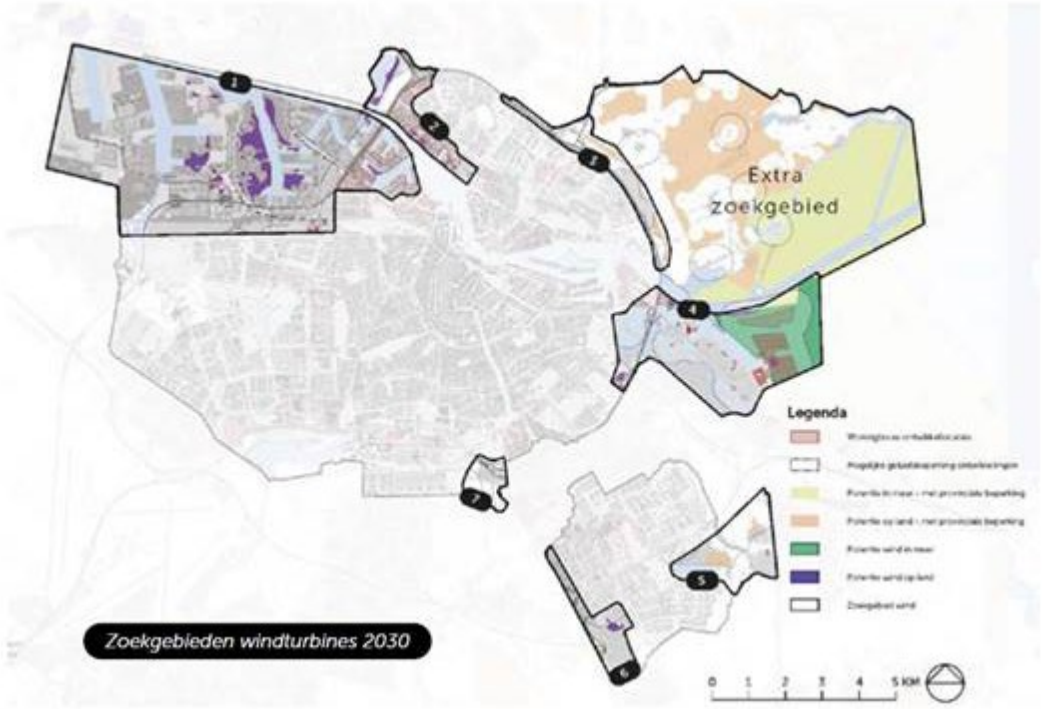

Zoekgebieden windturbines 2030

Nr. 5

Gebruikte weigeringsgronden: Artikel 10, tweede lid, aanhef en onder e van de Wet openbaarheid van bestuur; de eerbiediging van de persoonlijke levenssfeer.

Van: 10.2.e
Aan: 10.2.e
Cc: 10.2.e
Onderwerp: RE: offerte windmolens, nog even geduld aub
Datum: maandag 13 juli 2020 11:00:53

Dank 10.2.e super dat jullie bezig zijn!

Van: 10.2.e
Verzonden: donderdag 9 juli 2020 16:08
Aan: 10.2.e
CC: 10.2.e
Onderwerp: offerte windmolens, nog even geduld aub

Hoi 10.2.e
Collega's gaan volgende week de bewoonde adressen van de 7 gebieden erbij zoeken en daarvan uitzoeken hoe de huishoudensverdeling en leeftijdsgroep van de hoofdbewoner er uit ziet. Dit hebben we nodig om de definitieve steekproeftrekking en omvang te bepalen. Zodra we dit weten, kunnen we de offerte afmaken, graag nog even geduld nog. Goed weekend, mede namens 10.2.e
Met vriendelijke groet,

10.2.e
Senior Onderzoeker
Onderzoek, Informatie en Statistiek (OIS)
Gemeente Amsterdam
T 10.2.e
10.2.e
Werkdagen: ma, di, wo, do
Weesperstraat 111-113, 1018 VN Amsterdam
Betrouwbare data en informatie vind je op data.amsterdam.nl

Gebruikte weigeringsgronden:
Artikel 10, tweede lid, aanhef en onder e van de Wet openbaarheid van bestuur; de eerbiediging van de persoonlijke levenssfeer.

Van: 10.2.e
Aan: 10.2.e
Cc: 10.2.e 10.2.e 10.2.e 10.2.e 10.2.e
Bcc:
Onderwerp: Projectvoorstel windmolens
Datum: donderdag 16 juli 2020 15:40:52
Bijlagen: def projectvoorstel Windmolens in zoekgebieden.pdf

Hi 10.2.e
Ik ben akkoord met deze offerte van OIS.
Dit kan worden geboekt op nummer: 03567A Klimaatneutraal, windenergie.
Kun jij de andere gegevens doorgeven aan 10.2.e (zie onderstaande mail)?
(ik ben per morgen 2 weken met vakantie)
Alvast bedankt!
Met vriendelijke groet,

10.2.e
Programma Klimaatneutraal
Ruimte & Duurzaamheid
Gemeente Amsterdam
T + 10.2.e

Werkdagen: ma, di, wo, do
Volg ons via
www.facebook.com/duurzaam020
www.twitter.com/duurzaam020
Nieuwsbrief duurzaam020

Van: 10.2.e
Verzonden: donderdag 16 juli 2020 14:57
Aan: 10.2.e
CC: 10.2.e ; 10.2.e ; 10.2.e
Onderwerp: RE: Projectvoorstel windmolens

Hoi 10.2.e hierbij de aangepaste versie. Graag formeel je akkoord via de mail. Wil je ook vanwege de interne verrekening via AFS het boekingsnummer doorgeven (mag later indien nog niet bekend).
Volgens mij hebben we deze gegevens van jullie financiële administratie nodig:

Bedrijfseenheid Opdrachtgever
Kostenplaats Opdrachtgever
Subrekening Opdrachtgever

Met vriendelijke groet,

10.2.e
Senior Onderzoeker
Onderzoek, Informatie en Statistiek (OIS)
Gemeente Amsterdam
T 10.2.e
10.2.e
Werkdagen: ma, di, wo, do
Weesperstraat 111-113, 1018 VN Amsterdam
Betrouwbare data en informatie vind je op data.amsterdam.nl

Van: 10.2.e
Verzonden: donderdag 16 juli 2020 14:43
Aan: 10.2.e
CC: 10.2.e 10.2.e
Onderwerp: Projectvoorstel windmolens

Hi 10.2.e
Dank voor het voorstel.
Wil je de 2 punten op pagina 4 (zie mijn opmerkingen) nog aanpassen? Dan klopt alles.
Hoe werkt tegenwoordig de interne facturatie? Hebben jullie net als externe bedrijven een ordernummer

nodig?
Met vriendelijke groet,
10.2.e
Programma Klimaatneutraal
Ruimte & Duurzaamheid
Gemeente Amsterdam
T + 10.2.e

Werkdagen: ma, di, wo, do
Volg ons via
www.facebook.com/duurzaam020
www.twitter.com/duurzaam020
Nieuwsbrief duurzaam020

Van: 10.2.e
Verzonden: donderdag 16 juli 2020 13:10
Aan: 10.2.e 10.2.e
CC: 10.2.e
Onderwerp: projectvoorstel windmolens

Dag 10.2.e (en 10.2.e
Zie bijgaand projectvoorstel onderzoek windmolens in zoekgebieden. Ik weet niet of het nog lukt om het voorstel voor je vakantie te lezen. Zo niet, fijne vakantie, en graag je akkoord als je weer terug bent.
Tijdens je vakantie stem ik de vragenlijst en uitnodigingbrief met 10.2.e af.
Met vriendelijke groet,

10.2.e
Senior Onderzoeker
Onderzoek, Informatie en Statistiek (OIS)
Gemeente Amsterdam
T 10.2.e
10.2.e
Werkdagen: ma, di, wo, do
Weesperstraat 111-113, 1018 VN Amsterdam
Betrouwbare data en informatie vind je op data.amsterdam.nl

Gemeente Amsterdam

Nr. 6.1

Gebruikte weigeringsgronden:
Artikel 10, tweede lid, aanhef en onder b van de Wet openbaarheid van bestuur; de economische of financiële belangen van de gemeente,
&
Artikel 10, tweede lid, aanhef en onder e van de Wet openbaarheid van bestuur; de eerbiediging van de persoonlijke levenssfeer.



Windmolens in zoekgebieden

Projectvoorstel

Onderzoek, Informatie en Statistiek



Projectvoorstel uitgebracht op verzoek van:

Ruimte en Duurzaamheid, Programma Klimaatneutraal

Projectnummer: 20278

10.2.e

10.2.e

Weesperstraat 113-117

Postbus 658, 1000 AR Amsterdam

Telefoon 10.2.e

data.amsterdam.nl

10.2.e

Amsterdam, juli 2020

Foto voorzijde: Windmolens Westrandweg (A5) en Australiëhavenweg, fotograaf 10.2.e (2017)

Inhoud

Inleiding 4

Werkwijze 6

Rapportage/eindproduct 11

Planning, verwacht tijdsbeslag en begroting 12

Randvoorwaarden 13

Inleiding

OIS heeft in opdracht van Ruimte en Duurzaamheid in 2019 voor het eerst een draagvlakonderzoek over duurzaamheid uitgevoerd onder bewoners van de stad. Het thema windenergie maakt (onder andere) deel uit van dat onderzoek. Inmiddels is besloten om het stads brede onderzoek jaarlijks te herhalen. De resultaten van dat onderzoek zijn beschikbaar op stadsdeelniveau en de nieuwste monitor verwachten we in het najaar van 2020.

De gemeente heeft in het kader van Programma Klimaatneutraal zeven zoekgebieden in de stad vastgesteld waar in de toekomst circa 17 windmolens à 3 MW moeten worden gerealiseerd. De ambitie is om >50 MW extra windenergie te realiseren in 2030 (en de vergunningen uiterlijk 1 januari 2025 te hebben verleend).
De windmolens zullen ongeveer 150 meter hoog worden en volgens alle wettelijke normen worden geplaatst.
In de zomer van 2019 stonden er 37 windmolens in het westelijk havengebied en 1 in het havengebied van stadsdeel Noord. Tussen 2019 en heden zijn 20 windmolens a 0,66 MW weggehaald en 4 windmolens à 2,2 MW teruggeplaatst. In 2021 worden 6 windmolens à 2,2 MW teruggeplaatst.

Hier zijn de 7 zoekgebieden weergegeven (plus een extra zoekgebied als er onvoldoende mogelijkheden blijken te zijn in de 7 gebieden):

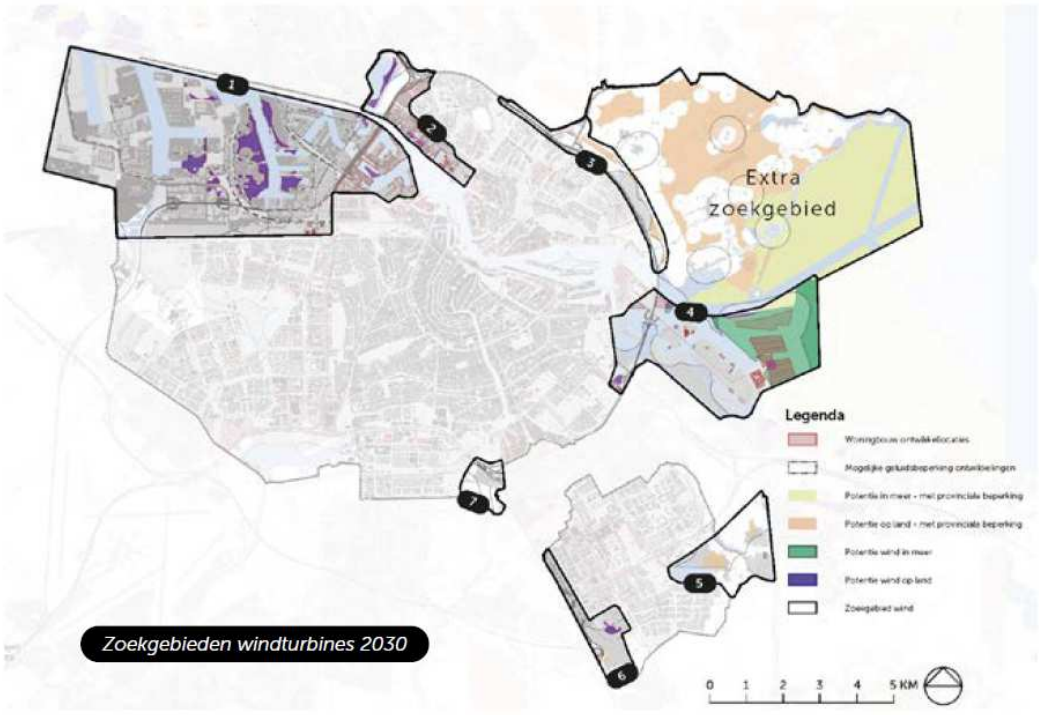

Zoekgebieden windturbines 2030

Op verzoek van Programma Klimaatneutraal zal OIS nader draagvlakonderzoek uitvoeren onder bewoners in en rondom de zeven zoekgebieden, zij zijn immers direct belanghebbenden als er windmolens bij hen in de buurt geplaatst gaan worden. Deze informatie is niet uit de eerder genoemde monitor te halen.

De centrale vragen die aan bod moeten komen zijn: houding ten aanzien van windenergie in het algemeen en houding ten aanzien van windmolens in de directe nabijheid van de woning in het bijzonder. Daarnaast zal er ook gevraagd worden naar geschikte (voorkeurs)locaties voor windmolens in de stad en eventuele randvoorwaarden die kunnen bijdragen aan meer acceptatie en draagvlak voor windenergie.

Werkwijze

Uitvoering

De huishoudens in en rondom de zoekgebieden (350 meter, zie de donkerblauwe rand rondom de gebieden in onderstaande kaart) vormen de doelgroep van het onderzoek. Per zoekgebied zal op basis van de beschikbare GIS-kaart een steekproef worden getrokken uit de huishoudens die in en rondom het gebied wonen, waarbij rekening wordt gehouden met leeftijd en huishoudsamenstelling omdat uit het stads brede onderzoek blijkt dat deze kenmerken van invloed zijn op de mening van bewoners.
Een deel van de adressen in een straal van 350 meter rondom de zoekgebieden behoort niet tot de gemeente Amsterdam. Hiervan is niet eenvoudig te achterhalen wat de huishoudenssamenstelling van de hoofdbewoner is of leeftijdsgroep van de bewoners. Deze adressen worden wel meegenomen in de steekproeftrekking.

Figuur 1 Afbakening van de gebieden waaruit de steekproef wordt getrokken

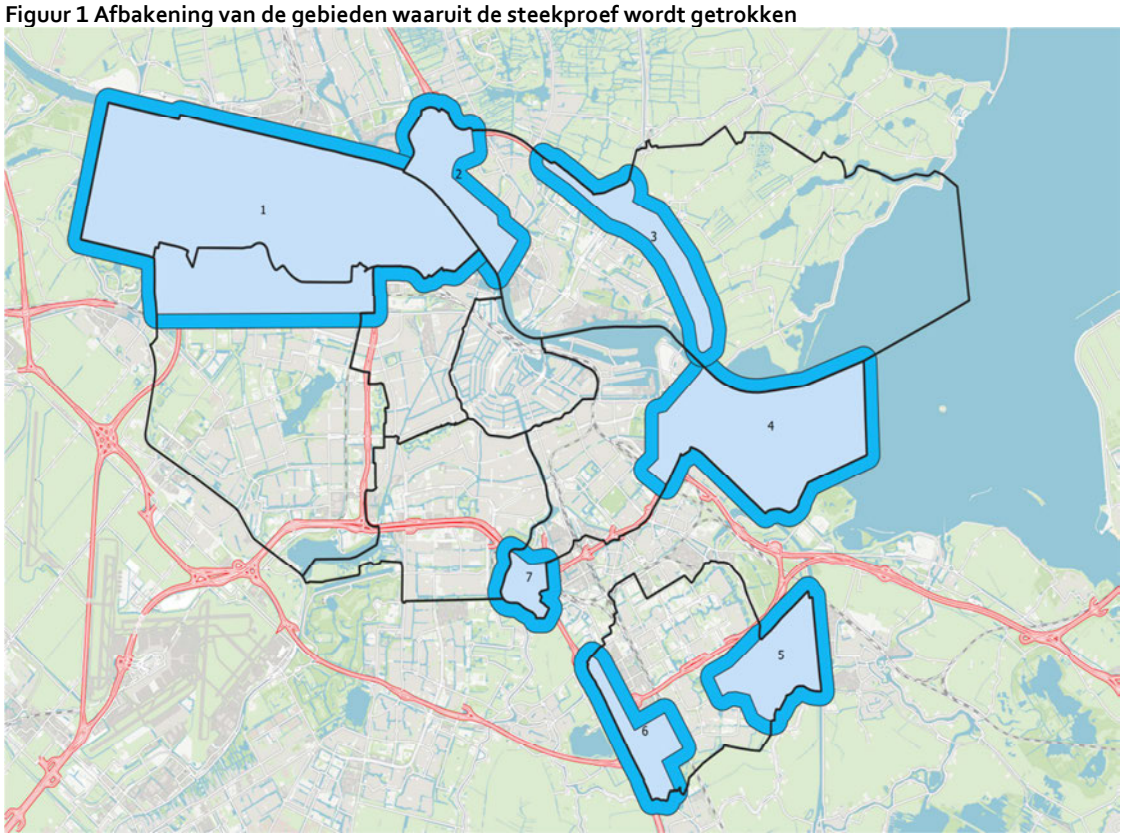

Bron: OIS

In het steekproefgebied wonen in Amsterdam ruim 65.000 mensen van 18 jaar en ouder. De leeftijdsverdeling per gebied ziet er als volgt uit[1]:

Tabel 2 Leeftijdsverdeling per gebied (absoluut en procenten)

	1 Haven-gebied	2 Noorder IJplas	3 Ring A10	4 Zeeburgereiland -IJburg- Sciencepark	5 Gaasperplas- Driemond	6 Amstel III eo.	7 Kop Amstelscheg	totaal
18-29 jaar	3613	2653	2435	4921	1382	1191	29	16224
30-39 jaar	3255	1793	2478	4094	1277	588	19	13504
40-49 jaar	2404	1323	2076	4915	1158	555	26	12457
50-59 jaar	1835	1506	1802	3235	1408	603	40	10429
60 en ouder	2454	2503	2578	1935	2495	1141	36	13142
totaal	13561	9778	11369	19100	7720	4078	150	65756
procenten								
18-29 jaar	27	27	21	26	18	29	19	25
30-39 jaar	24	18	22	21	17	14	13	21
40-49 jaar	18	14	18	26	15	14	17	19
50-59 jaar	14	15	16	17	18	15	27	16
60 en ouder	18	26	23	10	32	28	24	20
totaal	100	100	100	100	100	100	100	100

bron: OIS

[1] Inclusief mensen die in Amsterdam in een straal van 350 meter rondom het zoekgebied wonen.

In totaal gaat het om ruim 40.000 bewoonde adressen in Amsterdam en bijna 3.400 woningen buiten de stad in een straal van 350 meter rondom de gebieden[2]. De huishoudenssamenstelling per gebied ziet er als volgt uit:

Tabel 3 Huishoudenssamenstelling per gebied (absoluut en procenten)

	1 Haven-gebied	2 Noorder IJplas	3 Ring A10	4 Zeeburgereiland -IJburg- Sciencepark	5 Gaasperplas- Driemond	6 Amstel III eo.	7 Kop Amstelscheg	totaal
alleenstaand	4129	3140	2611	4700	1966	1665	45	18256
eenoudergezin	678	580	879	1398	572	478	5	4590
overig	86	48	60	62	50	14		320
paar met kinderen	1903	1062	1843	3537	930	315	23	9613
paar zonder kinderen	1598	1406	1242	1945	1097	345	20	7653
totaal Amsterdam	8394	6236	6635	11642	4615	2817	93	40432
woningen buiten Amsterdam	449	98	39	2566	160	26	60	3398
totaal	8843	6334	6674	14208	4775	2843	153	43830
procenten								
alleenstaand	49	50	39	40	43	59	48	45
eenoudergezin	8	9	13	12	12	17	5	11
overig	1	1	1	1	1	0	0	1
paar met kinderen	23	17	28	30	20	11	25	24
paar zonder kinderen	19	23	19	17	24	12	22	19
totaal Amsterdam	100	100	100	100	100	100	100	100
% woningen buiten Amsterdam	5,1	1,5	0,6	18,1	3,4	0,9	39,2	7,8

bron: OIS

Steekproef

In alle gebieden zijn er voldoende huishoudens om een steekproef te trekken, behalve bij gebied 7 Kop Amstelscheg; hier wonen slechts 93 huishoudens in Amsterdam. OIS stelt voor om alle huishoudens in dit gebied in de steekproef mee te nemen, en ook de 60 woningen die in een straal van 350 meter rondom dit gebied staan. Voor de overige zes gebieden stellen we een steekproefgrootte van 2.000 adressen voor, gestratificeerd naar de procentuele verdeling van de huishoudenssamenstelling per gebied, waarbij de woningen in een straal van 350 meter rondom de gebieden buiten Amsterdam naar rato zullen worden meegenomen (zie tabel 4).
De gebieden 1 (Havengebied) en 2 (Noorder IJplas) grenzen aan elkaar (zie figuur 1). Hierdoor behoort een deel van de adressen tot beide gebieden. OIS zal er bij het trekken van de steekproef voor zorgen dat deze adressen 'ontdubbeld' worden, waardoor zij ofwel in gebied 1, of in gebied 2 terecht komen. Bij de analyse zal OIS nagaan of deze mensen specifieke opvattingen hebben ten aanzien van beide gebieden. Daarnaast wordt getracht de geselecteerde adressen te ontdubbelen met de adressen die voor het grote monitoronderzoek zijn gebruikt.

[2] Van deze woningen is onbekend of ze bewoond zijn en wat de huishoudenssamenstelling is. Rondom gebied 4 staan in Diemen veel grote woonblokken met veel woningen.

Respons

Ondanks dat het onderwerp windmolens maatschappelijk relevant en aansprekend is, is van tevoren niet met zekerheid vast te stellen hoe groot de respons zal zijn. We richten ons op een minimale respons van 10%. Dat betekent dat we 200 respondenten per gebied moeten krijgen om betrouwbare uitspraken te kunnen doen, met uitzondering van gebied 7 Kop Amstelscheg. De onderstaande tabel geeft een overzicht.

Tabel 4 Steekproefselectie op basis van huishoudenssamenstelling per gebied (absoluut en procenten)

	1 Haven-gebied	2 Noorder IJplas	3 Ring A10	4 Zeeburgereiland -IJburg- Sciencepark	5 Gaasperplas- Driemond	6 Amstel III eo.	7 Kop Amstelscheg	totaal
totaal Amsterdam	8394	6236	6635	11642	4615	2817	93	40432
woningen buiten Amsterdam	449	98	39	2566	160	26	60	3398
totaal	8843	6334	6674	14208	4775	2843	153	43830
steekproefgrootte	2000	2000	2000	2000	2000	2000	153	12153
% waarvan buiten Amsterdam	5,1	1,5	0,6	18,1	3,4	0,9	39,2	7,8
target respons (10%)	200	200	200	200	200	200	15	1215
procentuele verdeling huishoudens in de steekproef								
alleenstaand	49	50	39	40	43	59	48	45
eenoudergezin	8	9	13	12	12	17	5	11
overig	1	1	1	1	1	0	0	1
paar met kinderen	23	17	28	30	20	11	25	24
paar zonder kinderen	19	23	19	17	24	12	22	19
totaal	100	100	100	100	100	100	100	100

bron: OIS

Benaderen huishoudens per brief

De geselecteerde huishoudens worden per brief uitgenodigd om deel te nemen aan het onderzoek. In de brief wordt een unieke code opgenomen waarmee men toegang krijgt tot de online vragenlijst. Dat betekent dat we werken met een zogenaamde 'gesloten link'. Hierdoor kan de vragenlijst slechts eenmalig per geselecteerd huishouden worden ingevuld en heeft OIS een betere controle over de respons per gebied. Het versturen van een reminder behoort eveneens tot de mogelijkheden indien de respons in bepaalde gebieden tegenvalt.
OIS stelt voor om het drukwerk en de verspreiding van de brief te verzorgen. Hiervoor zal gebruik worden gemaakt van de diensten van Van der Most voor het drukwerk, en Post NL voor de verspreiding van de brieven. Als blijkt dat bepaalde groepen of gebieden achterblijven (te weinig deelnemen aan het onderzoek) dan kan worden besloten om deze mensen na te bellen. Telefoonnummers van de betreffende huishoudens worden dan erbij gezocht, hierin werkt OIS samen met EDM.

Vragenlijst
De vragenlijst wordt in overleg met de opdrachtgever vastgesteld en zal zoveel mogelijk aansluiten bij het eerder genoemde monitoronderzoek. In totaal zullen ongeveer 10 vragen worden voorgelegd, inclusief een enkele open vraag en achtergrondvragen zoals of men in een koop- of huurhuis woont en wat de leeftijd van de respondent is. Uit ander onderzoek is gebleken dat deze laatste twee variabelen een rol spelen in de mate van draagvlak op het gebied van klimaatmaatregelen.

Planning en doorlooptijd
We stellen voor het project zo snel mogelijk op te pakken gezien de voor de deur staande zomervakanties. In de maand juli stellen we de definitieve vragenlijst vast, in augustus kan worden gestart met het programmeren van de vragenlijst en het opstellen en versturen van de uitnodigingsbrieven. Het veldwerk kan starten in de 3^{e} week van augustus en heeft ongeveer een doorlooptijd van 6 weken. In die periode kan eventueel een reminder worden uitgestuurd en is er tijd om mensen telefonisch te benaderen bij tegenvallende respons.
De data worden eind september opgeleverd, waarna gestart kan worden met de analyse en rapportage. De oplevering van het conceptrapport vindt uiterlijk in de week van 19 oktober (week 43) plaats.

Rapportage/eindproduct

Analyse en rapportage
De resultaten van het onderzoek zullen worden vergeleken met de stadsdeelresultaten van het grotere monitoronderzoek die eveneens omstreeks half oktober (week 43) beschikbaar zullen zijn.
Per vraag zal een overzicht worden gegeven en zal worden gekeken of groepen, bijvoorbeeld mensen uit verschillende buurten, van mening verschillen over de vraag. Dus waar relevant zullen we uitsplitsen naar bijvoorbeeld buurten, huishoudsamenstelling en leeftijd van respondenten. De rapportage zal beknopt zijn en gebruik maken van visualisaties. Alle zoekgebieden zullen in een apart hoofdstuk worden beschreven. De samenvatting geeft het overkoepelende beeld tussen de gebieden weer. OIS maakt in principe een standaard rapport of fact sheet maar het is uiteraard mogelijk om voor andere methoden te kiezen bijvoorbeeld *Powerpoint*. OIS kan een analyse maken van de open antwoorden (tegen meerprijs), maar juist omdat het waarschijnlijk om suggesties van respondenten gaat stellen we voor om de antwoorden integraal aan te bieden.

Planning, verwacht tijdsbeslag en begroting

Fasering
Voor het trekken van zowel de steekproeven als het gereedmaken van de vragenlijst heeft OIS ongeveer een week nodig. Voor programmeren en voorbereiden van het veldwerk geldt drie weken (inclusief testlink, drukwerk en verspreiden). Voor het veldwerk zelf rekenen we op zes weken en voor de analyse en rapportage drie weken.

Planning

	week
voorbereidingen	27-29
steekproef trekking	30
vragenlijstontwikkeling en programmeren	30-31
voorbereiden en uitvoeren drukwerk	32-33
uitvoering dataverzameling	34-39
voorbereiding analyse, analyse en rapportage	40-43

Verwacht tijdsbeslag en begroting

	uren	tarief	totaal
overleg en project coördinatie	8	10.2.b	
vragenlijst opstellen	8		
steekproeftrekking en samenstelling gebied	24		
programmeren vragenlijst	12		
coördinatie druk en uitvoering dataverzameling	24		
nabellen bij lage respons 10.2.b per gesprek)			
drukwerk (10.2.b per brief: 12.153 x10.2.b)			
versturen reminder			
opleveren databestand	4		
voorbereiding analyse, analyse en rapportage	48		
projectondersteuning (10%)			
totaal	128		

Randvoorwaarden

Op het projectvoorstel en een daaropvolgende opdracht zijn de bijgevoegde leveringsvoorwaarden van OIS van toepassing.

Indien de door de opdrachtgever te leveren bestanden of andere gegevens die benodigd zijn voor de uitvoering van het project niet voldoen aan de in dit voorstel gestelde criteria, komen eventuele meerkosten die hieruit voortvloeien ten laste van de opdrachtgever.

Indien de door de opdrachtgever te leveren bestanden persoonsgegevens bevatten (informatie die tot personen is te herleiden), dan moeten deze conform de Algemene verordening gegevensbescherming (AVG) uitgewisseld, opgeslagen en na gebruik vernietigd worden. Hiervoor sluiten opdrachtgever en gemeente Amsterdam een verwerkersovereenkomst.

Bij online onderzoek binnen een door de opdrachtgever aangewezen organisatie draagt de opdrachtgever er zorg voor dat de software bij de respondenten 'compatible' is met de software van de opdrachtnemer.

De opdrachtgever ontvangt een PDF-bestand van de rapportage of het eindproduct.

Projecten worden verrekend na afloop van het project, tenzij de begroting hoger is dan €50.000,- In dat geval wordt de helft verrekend bij aanvang van het project, en de rest bij het einde van het project.
Projecten die door het team DataPunt worden uitgevoerd worden per kwartaal verrekend, tenzij bij aanvang van het project anders is afgesproken.

Gemeente
Amsterdam



Onderzoek, Informatie en Statistiek

Postbus 658
1000 AR Amsterdam

data.amsterdam.nl

Gebruikte weigeringsgronden: Artikel 10, tweede lid, aanhef en onder e van de Wet openbaarheid van bestuur; de eerbiediging van de persoonlijke levenssfeer.

Van: 10.2.e
Aan: 10.2.e
Cc: 10.2.e 10.2.e 10.2.e
Onderwerp: AVG-formulier project Windmolens in zoekgebieden
Datum: dinsdag 4 augustus 2020 17:14:14
Bijlagen: 20278 20200512_formulier_verantwoording_gegevensgebruik 1.5.docx
20278 20200512_formulier_verantwoording_gegevensgebruik 1.5.docx

---

Hi 10.2.e
Hierbij mijn goedkeuring voor bijgevoegde formulier.
Ik heb helaas geen beschikking over scanapparatuur thuis.
Met vriendelijke groet,

10.2.e
Programma Klimaatneutraal
Ruimte & Duurzaamheid
Gemeente Amsterdam
T + 10.2.e

Werkdagen: ma, di, wo, do
Volg ons via
www.facebook.com/duurzaam020
www.twitter.com/duurzaam020
Nieuwsbrief duurzaam020

Van: 10.2.e
Verzonden: donderdag 30 juli 2020 15:16
Aan: 10.2.e ; 10.2.e
CC: 10.2.e ; 10.2.e
Onderwerp: AVG-formulier project Windmolens in zoekgebieden

Hoi 10.2.e
Zou je als je terug bent van vakantie dit formulier willen voorzien van een handtekening en aan ons terug willen mailen?
Mocht je niet de beschikking hebben over scanapparatuur, dan volstaat een mail met je goedkeuring ook gedurende de corona-tijd. Graag wel het formulier bij die mail meezenden.
Met vriendelijke groet,

10.2.e
Senior Onderzoeker
Onderzoek, Informatie en Statistiek (OIS)
Gemeente Amsterdam
T 10.2.e
10.2.e
Werkdagen: ma, di, wo, do
Weesperstraat 111-113, 1018 VN Amsterdam
Betrouwbare data en informatie vind je op data.amsterdam.nl

Gemeente Amsterdam

Gebruikte weigeringsgronden:
Artikel 10, tweede lid, aanhef en onder e van de Wet openbaarheid van bestuur; de eerbiediging van de persoonlijke levenssfeer.

Onderzoek, Informatie en Statistiek
Bezoekersadres
Weesperstraat 113 Amsterdam

Postbus 658
1000 AR Amsterdam
Telefoon 020 251 0333
www.ois.amsterdam.nl

Formulier verantwoording gegevensgebruik bij OIS

Behorend bij het Werkproces Privacygerelateerde Dataleveringen (WPD)

Versie 1.5
2019

Gemeente Amsterdam
Cluster Dienstverlening en Informatie
Directie Onderzoek, Informatie en Statistiek (OIS)

Toelichting

Het formulier Verantwoording gegevensgebruik maakt onderdeel uit van het *Werkproces Privacygerelateerde Dataleveringen* (WPD) van OIS. Dit formulier heeft tot doel om vast te stellen dat het verwerken van de gegevens niet in strijd is met de AVG en/of andere (wettelijke) beperkingen.
Het formulier Verantwoording gegevensgebruik wordt bij de intakefase van een project gebruikt. Dit betekent dat het project kan starten nadat de opdrachtgever het formulier heeft ingevuld, ondertekend en geretourneerd aan OIS.

OIS raadt aan bij de invulling van het formulier uw privacy officer te consulteren.

Projectgegevens

Projectnaam	Windmolens in zoekgebieden
Projectnummer	20278
Contactgegevens van de opdrachtgever / verwerkingsverantwoordelijke	10.2.e Programma Klimaatneutraal Ruimte & Duurzaamheid **Gemeente Amsterdam** T + 10.2.e 10.2.e
Verwerkingsverantwoordelijke (indien anders dan opdrachtgever)	*Indien de verwerkingsverantwoordelijke niet de opdrachtgever is hier de contactgegevens invullen.*
Projectleider OIS	10.2.e , 10.2.e 10.2.e
Beknopte beschrijving van het project	De gemeente heeft in het kader van Programma Klimaatneutraal zeven zoekgebieden in de stad vastgesteld waar in de toekomst circa 17 windmolens à 3 MW moeten worden gerealiseerd. De ambitie is om >50 MW extra windenergie te realiseren in 2030 (en de vergunningen uiterlijk 1 januari 2025 te hebben verleend). De windmolens zullen ongeveer 150 meter hoog worden en volgens alle wettelijke normen worden geplaatst. In de zomer van 2019 stonden er 37 windmolens in het westelijk havengebied en 1 in het havengebied van stadsdeel Noord. Tussen 2019 en heden zijn 20 windmolens a 0,66 MW weggehaald en 4 windmolens à 2,2 MW teruggeplaatst. In 2021 worden 6 windmolens à 2,2 MW teruggeplaatst. Op verzoek van Programma Klimaatneutraal zal OIS nader draagvlakonderzoek uitvoeren onder bewoners in en rondom de zeven zoekgebieden, zij zijn immers direct belanghebbenden als er windmolens bij hen in de buurt geplaatst gaan worden. De centrale vragen die aan bod moeten komen zijn: houding ten aanzien van windenergie in het algemeen en houding ten aanzien van windmolens in de directe nabijheid van de woning in het bijzonder. Daarnaast zal er ook gevraagd worden naar geschikte (voorkeurs)locaties voor windmolens in de stad en eventuele randvoorwaarden die kunnen bijdragen aan meer acceptatie en draagvlak voor windenergie. *Het doel en het resultaat van het project*

1. Gebruik Persoonsgegevens

Worden er (bijzondere) persoonsgegevens gebruikt? *Toelichting: een persoonsgegeven is een gegeven dat herleidbaar is naar een persoon.*	☐ Ja: maak hierin onderscheid in bijzondere en overige (gewone) persoonsgegevens. Kan je aangeven hoe de keuze van de te gebruiken gegevens tot stand is gekomen? ... Normale adresgegevens om via en steekproef 'bewoners van dit adres' in de 7 gedefinieerde gebieden uit te nodigen deel te nemen aan de online vragenlijst. Adressenbestand wordt op een beveiligde locatie opgeslagen en na afloop van het project verwijderd.

Bijvoorbeeld (niet volledig): *naam, identificatienummer (zoals BSN of paspoortnummer, een geboortedatum, pasfoto, telefoonnummer, bankrekeningnummer, e-mailadres, gebruikersnaam, nummer van je OV-chipkaart, polisnummer bij een verzekering, CV, sollicitatiebrief, zakelijk doorkiesnummer, persoonlijk e-mailadres bij een werkgever, klantnummer en personeelsnummer, strafrechtelijke gegevens en inloggegevens, locatiegegevens (zoals woonadres, werkadres, schooladres, vakantieadres, GPS-locatie), online identificator (bijvoorbeeld IP-adres, MAC-adres, IMEI-nummer en cookies), een of meer elementen die kenmerkend zijn voor de fysieke, fysiologische, genetische, psychische, economische, culturele of sociale identiteit.* *Bijzondere persoonsgegevens over iemand: zijn gezondheid, seksuele gedrag of gerichtheid, geloof of filosofische overtuigingen, politieke opinie, lidmaatschap van een vakbond, ras of etnische afkomst, genetische kenmerken, biometrische kenmerken die worden gebruikt om de persoon te identificeren, strafrechtelijke gegevens.*	☐ Nee, ga door naar vraag 4 (Contractuele en/of wettelijke beperkingen).

2. Wettelijke grondslag

Voor OIS projecten zijn met name nummer 1 en nummer 5 van belang. De overige zullen in de praktijk weinig of niet aan de orde zijn. 1. Toestemming, het wordt zegt het al iemand geeft toestemming om zijn gegevens te verwerken. Dit is het geval bij het afnemen van enquêtes, vragen face to face etc.. 2. Vitaal belang is aan de orde als je gegevens moet doorgeven als iemand in gevaar is. Denk bijvoorbeeld aan bloedgroep als iemand gewond is. Zal in de praktijk bij OIS niet voor komen. 3. Wettelijke verplichting. Dit is het geval als de wet voorschrijft dat je iets moet doen. Zal in de regel voor OIS niet aan de orde zijn. 4. Uitvoering overeenkomst. Hierbij gaat het om het verwerken van gegevens die nodig zijn om de overeenkomst uit te voeren. Bijvoorbeeld factuuradres,	2 a. **Geef aan welke van onderstaande algemene wettelijke grondslag (artikel 6 AVG) voor het verwerken van persoonsgegevens van toepassing is voor het uitvoeren van deze opdracht:** ☐ Toestemming ☐ Uitvoering overeenkomst ☐ Wettelijke verplichting ☐ Taak algemeen belang / uitoefening openbaar gezag ☐ Gerechtvaardigd belang 2 b. **Indien er bijzondere persoonsgegevens of andere speciale categorieën persoonsgegevens verwerkt gaan worden voor het onderzoek, licht dan hieronder toe waarom u deze mag verwerken. (Leg bijvoorbeeld uit dat een van de uitzonderingen van artikel 9 lid 2 AVG van toepassing is.)** ....

bankrekeningnummer etc. 5. Taak algemeen belang / uitoefening openbaar gezag. Dit is samen met toestemming de belangrijkste voor OIS. Grootste verschik met wettelijke verplichting is dat deze niet dwingend is. Hier vallen bijvoorbeeld beleidsonderzoeken onder. Hiermee kan je meten of beleid werkt. Het beleid zelf is opgesteld ten behoeve van bijvoorbeeld armoedebestrijding. De wet schrijft niet voor hoe je dat moet doen en welke gegevens je hierbij moet verwerken. 6. Gerechtvaardigd belang. Deze mag door de overheid niet gebruikt worden en is daarom niet van belang.	

3. Indien er risico analyses zijn uitgevoerd: zijn er extra maatregelen nodig?

Is er een Verkorte Risicoanalyse (VRA), een Uitgebreide risico analyse (URA) of een Data Protection Impact Assessment (DPIA) uitgevoerd? Ja/Nee *Toelichting:* *https://www.autoriteitpersoonsgegevens.nl/nl/zelf-doen/data-protection-impact-assessment-dpia* *Indien een VRA, URA of DPIA is uitgevoerd deze bijvoegen* *Als er extra maatregelen voortkomen uit de VRA, URA of DPIA moet u hierover afspraken met OIS.*	☐ Ja Welke …. Kunt u aangeven welke risico`s / maatregelen die voortvloeien uit de VRA, URA, DPIA van belang zijn voor het onderzoek? …  ☐ Nee Zijn er nog aandachtspunten dan wel risico`s waarmee rekening moet worden gehouden…… Voldoet aan de Archiefwet inzake bewaartermijn.

4. Contractuele en/of wettelijke beperkingen

Zijn er nog juridische beperkingen verbonden aan het gebruik van de dataset? *Toelichting: zijn aan het gebruik van de data andere contractuele of wettelijke beperkingen verbonden, niet zijnde AVG bepalingen, zoals geheimhouding, contractuele verplichtingen, intellectueel eigendomsrechten, instemmings- of adviesrecht OR, etc*	

Ondertekening voor juistheid en volledigheid ingevulde gegevens

Opdrachtgever

Naam: 10.2.e

Functie: 10.2.e Klimaatneutraal

Datum:

Paraaf:

Nr. 8

Gebruikte weigeringsgronden: Artikel 10, tweede lid, aanhef en onder e van de Wet openbaarheid van bestuur; de eerbiediging van de persoonlijke levenssfeer.

Van: 10.2.e
Aan: 10.2.e
Cc: 10.2.e
Onderwerp: Enquêtevragen over wind + uitnodigingsbrief voor 18 augustus afstemmen
Datum: maandag 10 augustus 2020 11:46:11
Bijlagen: Concept uitnodigingsbrief bewoners Windmolens.docx

Hi 10.2.e
Graag voor 18 augustus de onderstaande vragen over wind + uitnodigingsbrief (in bijlage) afstemmen met de RES-collega's van de buurgemeenten.
Dan kan 10.2.e deze nog laten verwerken in de 100% versie.
De onderstaande vragen over onze windzoekgebieden zitten in twee enquêtes:

1. Jaarlijks brede onderzoek naar energietransitie onder Amsterdammers (herhaling op die van vorig jaar).
2. Extra onderzoek onder mensen die in en rond de zoekgebieden wonen (ook in de buurgemeentes).
   - Concept uitnodigingsbrief in bijlage.

Intro + vragen in enquetes:

Halverwege 2019 stonden er 38 windmolens in het havengebied Amsterdam. De ambitie van de gemeente Amsterdam is om voor het jaar 2030 circa 17 extra windmolens bij te plaatsen. Maximaal de helft hiervan zou in het havengebied passen. De windmolens zullen ongeveer 150 meter hoog worden en volgens alle wettelijke normen worden geplaatst (o.a. ten aanzien van geluid en slagschaduw). 1 windmolen levert evenveel elektriciteit als circa 12 voetbalvelden met zonnepanelen (genoeg voor ongeveer 4.000 Amsterdamse huishoudens). Met de Amsterdamse ambitie voor meer windmolens én meer zonnepanelen op o.a. daken wordt in 2030 genoeg duurzame elektriciteit opgewekt voor 80% van de Amsterdamse huishoudens. Bewoners in de buurt van de windmolens krijgen de mogelijkheid om mee te denken over de plannen en om financieel mee te profiteren van de opbrengsten. Tot slot hebben windmolens invloed op het landschap en op de natuur (vooral op vogels en vleermuizen).
20. Kunt u aangegeven in hoeverre u het ermee eens bent dat extra windmolens gerealiseerd worden in Amsterdam?

- helemaal mee eens
- mee eens
- niet mee eens en niet mee oneens
- mee oneens
- helemaal mee oneens
- weet ik niet

21. Kunt u toelichten waarom u zo aan kijkt tegen het realiseren van windmolens in Amsterdam? [open vraag]
22. Hieronder zijn 7 gebieden weergegeven waar wordt gezocht naar geschikte locaties voor de extra windmolens (plus een extra gebied als er onvoldoende mogelijkheden blijken te zijn in de 7 gebieden).
[Kaart is ingevoegd]
Kunt u per gebied aangegeven in hoeverre u het ermee eens bent dat daar mogelijk extra windmolens gerealiseerd worden in Amsterdam? Per gebied krijgt u de mogelijkheid om uw antwoord toe te lichten [helemaal mee eens – mee eens – niet mee eens en niet mee oneens – mee oneens – helemaal mee oneens – weet ik niet]

- 1 – Havengebied en Brettenzone
- 2 – Noorder IJ-plas en havengebied stadsdeel Noord
- 3 – Noordrand A10
- 4 – IJburg, Sciencepark en Zeeburgereiland
- 5 – Gaasperplas en Diemerscheg
- 6 – Amstel III omgeving
- 7 – Amstelscheg

[Toelichting per gebied mogelijk maken]

Met vriendelijke groet,

10.2.e
Programma Klimaatneutraal
Ruimte & Duurzaamheid
Gemeente Amsterdam
T 10.2.e

Werkdagen: ma, di, wo, do

Volg ons via

www.facebook.com/duurzaam020
www.twitter.com/duurzaam020
Nieuwsbrief duurzaam020

Gemeente Amsterdam

Gebruikte weigeringsgronden: Artikel 10, tweede lid, aanhef en onder e van de Wet openbaarheid van bestuur; de eerbiediging van de persoonlijke levenssfeer.

Bezoekadres
Weesperstraat 430
1018 DN Amsterdam

Postbus 12693
1100 AR Amsterdam
Telefoon 14 020
amsterdam.nl

Retouradres: Postbus 12693, 1100 AR Amsterdam

Aan de <aanhef1> van
<adres>
<postcode> <woonplaats>

Datum 17 augustus 2020
Behandeld door [redacted]
Onderwerp Uitnodiging enquête Windmolens in zoekgebieden

Geachte <aanhef1>,

De gemeente Amsterdam wil een leefbare en toekomstbestendige stad zijn. Om hier inzichten voor op te doen, voeren we een onderzoek uit naar het plaatsen van extra windmolens in Amsterdam in bepaalde delen van de stad. U woont in of vlak bij één van die gebieden waar mogelijk windmolens gaan komen. Hoe denkt u hierover en welke keuzes worden hierbij in uw huishouden gemaakt? Daartoe willen wij u **uitnodigen om een vragenlijst voor uw huishouden in te vullen**.

Uitgangspunten
Halverwege 2019 stonden er 38 windmolens in het havengebied Amsterdam. De ambitie van de gemeente Amsterdam is om voor het jaar 2030 circa 17 extra windmolens bij te plaatsen. Maximaal de helft hiervan zou in het havengebied passen. De windmolens zullen ongeveer 150 meter hoog worden en volgens alle wettelijke normen worden geplaatst (o.a. ten aanzien van geluid en slagschaduw). 1 windmolen levert evenveel elektriciteit als circa 12 voetbalvelden met zonnepanelen (genoeg voor ongeveer 4.000 Amsterdamse huishoudens). Met de Amsterdamse ambitie voor meer windmolens én meer zonnepanelen op o.a. daken wordt in 2030 genoeg duurzame elektriciteit opgewekt voor 80% van de Amsterdamse huishoudens. Bewoners in de buurt van de windmolens krijgen de mogelijkheid om mee te denken over de plannen en om financieel mee te profiteren van de opbrengsten. Tot slot hebben windmolens invloed op het landschap en op de natuur (vooral op vogels en vleermuizen).

Uitnodiging voor een digitale enquête
Ik nodig u van harte uit voor deelname aan de digitale enquête. In de enquête kunt u aangeven wat u vindt van de plaatsing van extra windmolens in Amsterdam. U vindt de enquête op: **www.amsterdam.nl/onderzoek/windmolens.**

Uw wachtwoord is **<wachtwoord>**. Het invullen van de enquête duurt ongeveer 10 minuten. U kunt reageren **tot en met 27 september 2020.** Als u de digitale vragenlijst niet in kunt vullen, neemt u dan contact met 14020 (ma t/m vrij van 9.00 tot 17.00). We kunnen de enquête ook telefonisch afnemen. Hou bij contact met 14020 deze brief bij de hand.

Alvast heel hartelijk bedankt voor uw deelname aan het onderzoek.

Met vriendelijke groet,

10.2.e
10.2.e

Onderzoek, Informatie en Statistiek gemeente Amsterdam

Gebruikte weigeringsgronden: Artikel 10, tweede lid, aanhef en onder e van de Wet openbaarheid van bestuur; de eerbiediging van de persoonlijke levenssfeer.

Van: 10.2.e
Aan: 10.2.e
Onderwerp: Brief + introtekst + vragen wind
Datum: dinsdag 29 september 2020 17:14:51
Bijlagen: 20278 herinneringsbrief bewoners Windmolens_DEF.docx
20278 uitnodigingsbrief bewoners Windmolens_DEF.docx
Vragenlijst 20278 Windmolens DEF OPGEMAAKT.docx

Ter info: dit is ons tweede spoor voor wind (2 enquêtes waarvan dit er een is):
Eind oktober verwachten we het rapport met de uitslagen.
In bijlage vind je de vragen.
10.2.e

Van: 10.2.e
Verzonden: dinsdag 29 september 2020 9:13
Aan: 10.2.e
Onderwerp: RE: Brief + introtekst + vragen wind

Bij deze, 10.2.e

Van: 10.2.e
Verzonden: dinsdag 29 september 2020 09:09
Aan: 10.2.e
Onderwerp: Brief + introtekst + vragen wind

Hi 10.2.e
Zou je de brief + introtekst + vragen van de extra windenquête willen sturen?
Ik heb niet de laatste versie en de bestuurders van de buurgemeenten hebben er naar gevraagd.
Alvast bedank!
Met vriendelijke groet,

10.2.e
Programma Klimaatneutraal
Ruimte & Duurzaamheid
Gemeente Amsterdam
T 10.2.e

Werkdagen: ma, di, wo, do
Volg ons via
www.facebook.com/duurzaam020
www.twitter.com/duurzaam020
Nieuwsbrief duurzaam020

Nr. 9.1

Gemeente Amsterdam

Gebruikte weigeringsgronden: Artikel 10, tweede lid, aanhef en onder e van de Wet openbaarheid van bestuur; de eerbiediging van de persoonlijke levenssfeer.

Bezoekadres
Weesperstraat 113-117
1018 VN Amsterdam

Postbus 658
1000 AR Amsterdam
Telefoon 14020
www.amsterdam.nl/ois

Onderzoek, Informatie en Statistiek. Postbus 658, 1000 AR Amsterdam

Aan de bewoners van
<adres>
<postcode>

Betreft: Herinnering enquête Windmolens in zoekgebieden

Datum	9 september 2020
Kenmerk	20278/<ID>
Behandeld door	10.2.e
Telefoon	14020
E-mail	helpdesk.ois@amsterdam.nl
Onderwerp	Uitnodiging enquête Windmolens in zoekgebieden

Geachte bewoner,

Onlangs heeft u een uitnodiging ontvangen om deel te nemen aan een enquête over windmolens in uw buurt. Voor zover wij weten heeft u de enquête (nog) niet ingevuld. Wij willen u nogmaals vragen om mee te doen aan het onderzoek. Mocht u de enquête al hebben ingevuld, dan kunt u deze brief als niet verzonden beschouwen.

De gemeente Amsterdam wil een leefbare en toekomstbestendige stad zijn. Het plaatsen van extra windmolens in bepaalde delen van de stad maakt onderdeel uit van dat voornemen. U woont in of vlak bij één van die gebieden waar mogelijk windmolens gaan komen. Hoe denkt u hierover en welke keuzes worden hierbij in uw huishouden worden gemaakt? Daartoe willen wij u **uitnodigen om een enquête voor uw huishouden in te vullen**. U vindt de enquête op:**www.amsterdam.nl/onderzoek/windmolens** In de enquête kunt u aangeven wat u vindt van de plaatsing van extra windmolens in Amsterdam.

Uw wachtwoord is **<wachtwoord>**. Het invullen van de enquête duurt ongeveer 10 minuten. U kunt reageren **tot en met 27 september 2020.** Als u de digitale enquête niet in kunt vullen, neemt u dan contact met 14020 (ma t/m vrij van 9.00 tot 17.00). We kunnen de enquête ook telefonisch afnemen. Hou bij contact met 14020 deze brief bij de hand.

Uitgangspunten
Halverwege 2019 stonden er 38 windmolens in het havengebied Amsterdam. Vóór het jaar 2030 worden waarschijnlijk 17 extra windmolens geplaatst. Maximaal de helft hiervan zou in het westelijk havengebied passen. De windmolens zullen ongeveer 150 m hoog worden en volgens alle wettelijke normen worden geplaatst. Met 1 windmolen kunnen ongeveer 4.000 Amsterdamse huishoudens jaarlijks van duurzame elektriciteit worden voorzien. Eén windmolen levert evenveel elektriciteit als circa 12 voetbalvelden met zonnepanelen. Bewoners in de buurt van de windmolens krijgen de mogelijkheid om financieel mee te profiteren van de opbrengsten.

Alvast heel hartelijk bedankt voor uw deelname aan het onderzoek.

Met vriendelijke groet,

10.2.e

Gemeente Amsterdam

Gebruikte weigeringsgronden: Artikel 10, tweede lid, aanhef en onder e van de Wet openbaarheid van bestuur; de eerbiediging van de persoonlijke levenssfeer.

Nr.9.2

Bezoekadres
Weesperstraat 113-117
1018 VN Amsterdam

Postbus 658
1000 AR Amsterdam
Telefoon 14020
www.amsterdam.nl/ois

Onderzoek, Informatie en Statistiek. Postbus 658, 1000 AR Amsterdam

Aan de bewoners van
<adres>
<postcode>

Betreft: Uitnodiging enquête Windmolens in zoekgebieden

Datum	17 augustus 2020
Kenmerk	20278/<ID>
Behandeld door	[redacted]
Telefoon	14020
E-mail	helpdesk.ois@amsterdam.nl
Onderwerp	Uitnodiging enquête Windmolens in zoekgebieden

Geachte bewoner,

De gemeente Amsterdam wil een leefbare en toekomstbestendige stad zijn. Het plaatsen van extra windmolens in bepaalde delen van de stad maakt onderdeel uit van dat voornemen. U woont in of vlak bij één van die gebieden waar mogelijk windmolens gaan komen. Hoe denkt u hierover en welke keuzes worden hierbij in uw huishouden worden gemaakt? Daartoe willen wij u **uitnodigen om een enquête voor uw huishouden in te vullen**.

Uitgangspunten
Halverwege 2019 stonden er 38 windmolens in het havengebied Amsterdam. Vóór het jaar 2030 worden waarschijnlijk 17 extra windmolens geplaatst. Maximaal de helft hiervan zou in het westelijk havengebied passen. De windmolens zullen ongeveer 150 m hoog worden en volgens alle wettelijke normen worden geplaatst. Met 1 windmolen kunnen ongeveer 4.000 Amsterdamse huishoudens jaarlijks van duurzame elektriciteit worden voorzien. Eén windmolen levert evenveel elektriciteit als circa 12 voetbalvelden met zonnepanelen. Bewoners in de buurt van de windmolens krijgen de mogelijkheid om financieel mee te profiteren van de opbrengsten.

Uitnodiging voor een digitale enquête
Ik nodig u van harte uit voor deelname aan de digitale enquête. In de enquête kunt u aangeven wat u vindt van de plaatsing van extra windmolens in Amsterdam. U vindt de enquête op:
www.amsterdam.nl/onderzoek/windmolens

Uw wachtwoord is **<wachtwoord>**. Het invullen van de enquête duurt ongeveer 10 minuten. U kunt reageren **tot en met 27 september 2020.** Als u de digitale enquête niet in kunt vullen, neemt u dan contact met 14020 (ma t/m vrij van 9.00 tot 17.00). We kunnen de enquête ook telefonisch afnemen. Hou bij contact met 14020 deze brief bij de hand.
Alvast heel hartelijk bedankt voor uw deelname aan het onderzoek.

Met vriendelijke groet,

[redacted]

Gemeente Amsterdam
Dienst Onderzoek en Statistiek

Vragenlijst – Zoekgebieden windmolens

Introtekst Welkom bij de vragenlijst over Windmolens.

De gemeente Amsterdam wil een leefbare en toekomstbestendige stad zijn. Om hier inzichten voor op te doen, voeren we een onderzoek uit naar het plaatsen van extra windmolens in Amsterdam in bepaalde delen van de stad. U woont in of vlak b j één van die gebieden waar mogelijk windmolens gaan komen. Hoe denkt u hierover en welke keuzes worden hierbij in uw huishouden gemaakt?

Windmolens De ambitie van de gemeente Amsterdam is om voor het jaar 2030 circa 17 (extra) windmolens bij te plaatsen. Maximaal de helft hiervan zou in het havengebied passen. De windmolens zullen ongeveer 150 meter hoog worden en volgens alle wettelijke normen worden geplaatst (o.a. ten aanzien van geluid en slagschaduw). Met de Amsterdamse ambitie voor meer windmolens én zonnepanelen op de helft van de geschikte daken daken wordt in 2030 genoeg duurzame elektriciteit opgewekt voor 80% van de Amsterdamse huishoudens. Bewoners in de buurt van de windmolens kr jgen de mogel jkheid om mee te denken over de plannen en om financieel mee te profiteren van de opbrengsten.

Kunt u aangegeven in hoeverre u het ermee eens bent dat extra windmolens gerealiseerd worden in Amsterdam?

☐ 1 helemaal mee eens
☐ 2 mee eens
☐ 3 niet mee eens en niet mee oneens
☐ 4 mee oneens
☐ 5 helemaal mee oneens
☐ 6 weet niet, geen antwoord

Windmolens_toelichting **Wilt u dat toelichten?**

X

V22_info Hieronder z jn zeven gebieden weergegeven waar wordt gezocht naar geschikte locaties voor de extra windmolens (plus een extra gebied als er onvoldoende mogelijkheden blijken te z jn in de zeven gebieden).

V22_1 **Kunt u per gebied aangegeven in hoeverre u het ermee eens bent dat daar mogelijk extra windmolens gerealiseerd worden in Amsterdam?**

Havengebied en Brettenzone

☐ 1 helemaal mee eens
☐ 2 mee eens
☐ 3 neutraal
☐ 4 mee oneens
☐ 5 helemaal mee oneens
☐ 6 weet niet / geen antwoord

V22_1_toelichting **Wilt u dat toelichten?**

X

V22_2 **Noorder IJ-plas en havengebied stadsdeel Noord**

☐ 1 helemaal mee eens
☐ 2 mee eens
☐ 3 neutraal
☐ 4 mee oneens
☐ 5 helemaal mee oneens
☐ 6 weet niet / geen antwoord

V22_2_toelichting **Wilt u dat toelichten?**

X

V22_3 **Noordrand A10**

☐ 1 helemaal mee eens
☐ 2 mee eens
☐ 3 neutraal
☐ 4 mee oneens
☐ 5 helemaal mee oneens
☐ 6 weet niet / geen antwoord

V22_3_toelichting **Wilt u dat toelichten?**

X

V22_4 **IJburg, Sciencepark en Zeeburgereiland**

☐ 1 helemaal mee eens
☐ 2 mee eens
☐ 3 neutraal
☐ 4 mee oneens
☐ 5 helemaal mee oneens
☐ 6 weet niet / geen antwoord

V22_4_toelichting **Wilt u dat toelichten?**

X

V22_5 **Gaasperplas en Diemerscheg**

☐ 1 helemaal mee eens
☐ 2 mee eens
☐ 3 neutraal
☐ 4 mee oneens
☐ 5 helemaal mee oneens
☐ 6 weet niet / geen antwoord

V22_5_toelichting **Wilt u dat toelichten?**

X

V22_6 **Amstel III omgeving**

☐ 1 helemaal mee eens
☐ 2 mee eens
☐ 3 neutraal
☐ 4 mee oneens
☐ 5 helemaal mee oneens
☐ 6 weet niet / geen antwoord

V22_6_toelichting **Wilt u dat toelichten?**

X

V22_7 **Amstelscheg**

☐ 1 helemaal mee eens
☐ 2 mee eens
☐ 3 neutraal
☐ 4 mee oneens
☐ 5 helemaal mee oneens
☐ 6 weet niet / geen antwoord

V22_7_toelichting **Wilt u dat toelichten?**

X

Leeftijd Nu volgen nog enkele vragen voor de statistiek:

Wat is uw leeftijd?

|___|___|___|

Opleiding **Wat is op dit moment uw hoogst VOLTOOIDE opleiding?**
Als u in het buitenland een opleiding heeft gevolgd en u weet de Nederlandse variant daarvan, vul dat dan in. Anders kunt u de door u gevolgde opleiding in het tekstveld noteren.

☐ 1 geen opleiding afgerond
☐ 2 lagere school / basisschool, speciaal (basis) onderw js
☐ 3 lager beroepsonderwijs (LBO, VBO, VSO, MBO niveau 1, praktijkonderw js)
☐ 4 VMBO
☐ 5 MAVO, MULO, ULO
☐ 6 middelbaar beroepsonderwijs (MBO 2, 3 of 4)
☐ 7 HAVO, MMS
☐ 8 VWO, Gymnasium, Atheneum, HBS
☐ 9 hoger beroepsonderwijs (HBO), associate degree, hbo-bachelor, wo-bachelor
☐ 10 wetenschappel jk onderw js / universiteit / master, hbo-master, wo-master, PhD
☐ 11 een andere (bedrijfs)opleiding of cursus, namelijk _____
☐ 12 geen antwoord

HHSAM **Kunt u aangeven hoe uw huishouden is samengesteld?**
Een huishouden is: (samen)wonen, eten, kosten betalen, slapen voor minimaal 4 nachten in de week en inclusief kinderen van 18 jaar en ouder.

☐ 1 een persoon, alleenstaande
☐ 2 (echt)paar zonder kinderen (thuis)
☐ 3 (echt)paar met kind(eren) (thuis)
☐ 4 een ouder met kind(eren) (thuis)
☐ 5 twee volwassenen, zonder kinderen (thuis)
☐ 6 twee volwassenen, met kinderen (thuis)
☐ 7 drie of meer volwassenen, met kind(eren) (thuis)
☐ 8 drie of meer volwassenen, zonder kinderen (thuis)
☐ 9 anders, namelijk _____
☐ 10 weet niet
☐ 11 geen antwoord

V1 **Bent u huurder of eigenaar van uw woning?**

☐ 1 ik ben eigenaar van de woning waarin ik woon
☐ 2 ik huur een sociale huurwoning van een woningcorporatie
☐ 3 ik huur een sociale huurwoning van een particuliere verhuurder
☐ 4 ik huur een vrije sector huurwoning van een woningcorporatie
☐ 5 ik huur een vrije sector huurwoning van een particuliere verhuurder
☐ 6 anders, namelijk _____
☐ 7 weet niet / geen antwoord

HHINK In dit onderzoek zijn we benieuwd of het huishoudinkomen invloed heeft op de uitkomsten. De volgende vraag stellen we dan ook enkel voor dit doeleinde.

In welke klasse valt het netto inkomen van uw huishouden?
Uitkeringen, pensioengelden, alimentatie en dergelijke z jn ook

inkomsten. Vakantiegeld, kinderbijslag, zorgtoeslag, huurtoeslag, kinderopvangtoeslag en inkomen van kinderen jonger dan 18 jaar vallen niet onder het netto inkomen.

☐ 1 netto 750 euro per maand of minder
☐ 2 netto tussen de 751 en 1.750 euro per maand
☐ 3 netto tussen de 1.751 en 3.050 euro per maand
☐ 4 netto tussen de 3.051 en 5.000 euro per maand
☐ 5 netto meer dan 5.001 per maand
☐ 6 weet niet / geen antwoord

JUISTPC **Wat is uw postcode?**

X

Opmerkingen In deze vragenlijst zijn verschillende onderwerpen aan bod gekomen. Wellicht z jn er onderwerpen die niet in deze vragenlijst aan de orde zijn geweest, maar waarover u wel graag iets kwijt zou willen.
Ook suggesties voor verbetering z jn welkom. Deze kunt u hieronder
Beschrijven.

X

Dit waren alle vragen. Hartelijk dank voor uw medewerking.

Door op 'Vorige' te klikken kunt u uw antwoorden bekijken. Door op 'Verzend' te kl kken verzendt u uw antwoorden en sluit u de vragenlijst af. De vragenlijst kan hierna niet meer worden geopend.