DATA TOS
CROW EN MELDINGEN
A&G, SW EN THOR

Maart 2026

CROW metingen Bijplaatsingen, Zwerfafval Grof en volle prullenbakken

Schouwen op basis van raster 100 bij 100 meter locaties (beheeraccent)

Gemeente Amsterdam

Rapportage Tactisch Overleg Afval en Grondstoffen bijplaatsingen rondom container CROW

B-niveau Amsterdam en gebieden februari 2026

B-niveau per gebied

Kaart materiaal laat de middeling zien van de getoonde maand

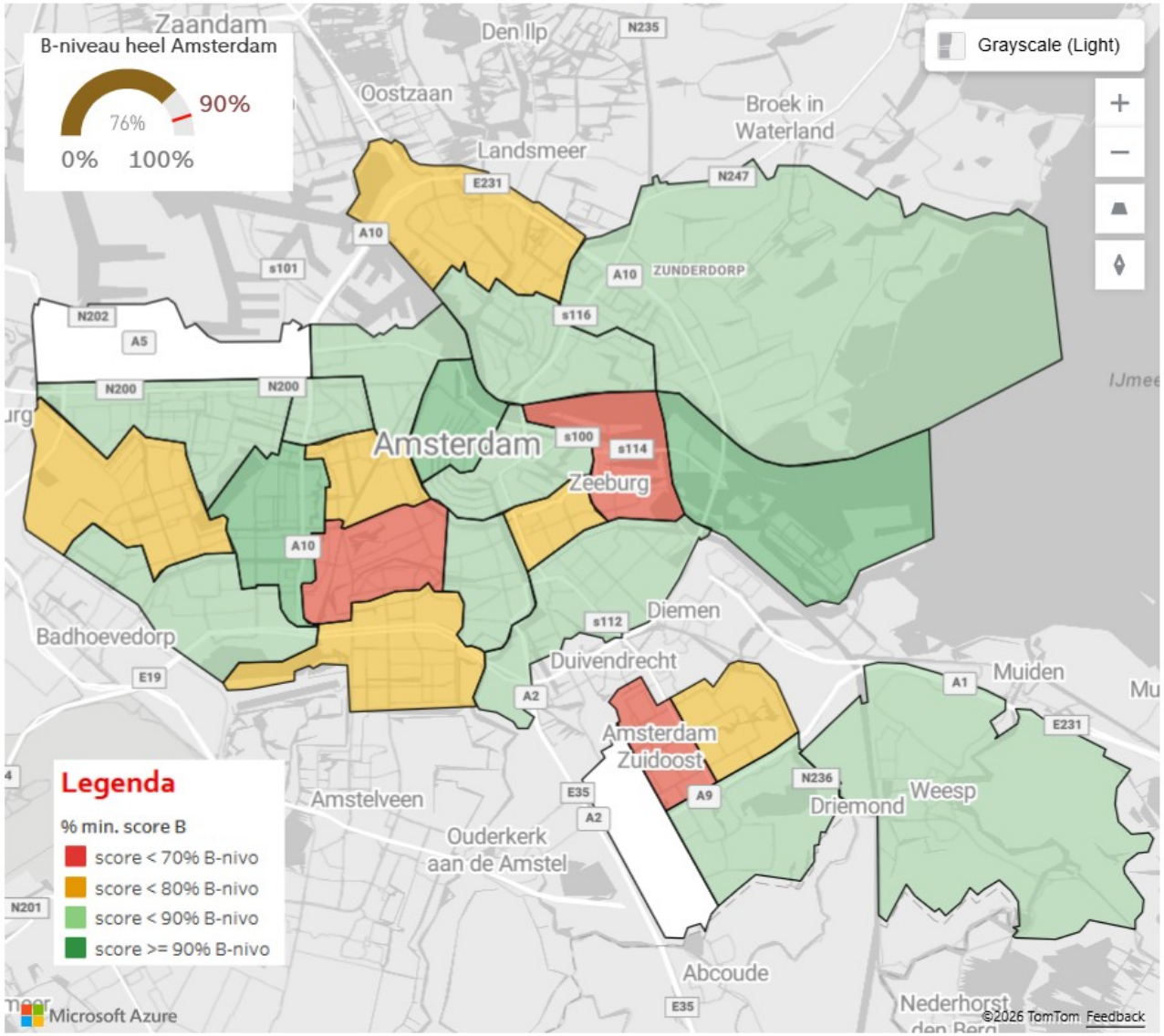

Top 10 laagste score B-niveau

Staafdiagram laat de middeling zien van de getoonde maand

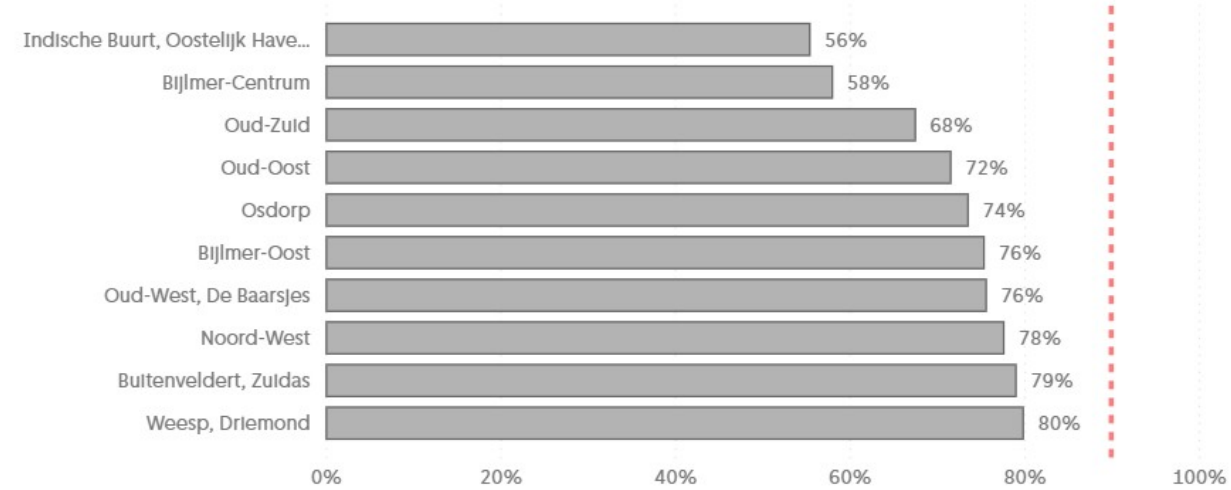

B-niveau door het jaar

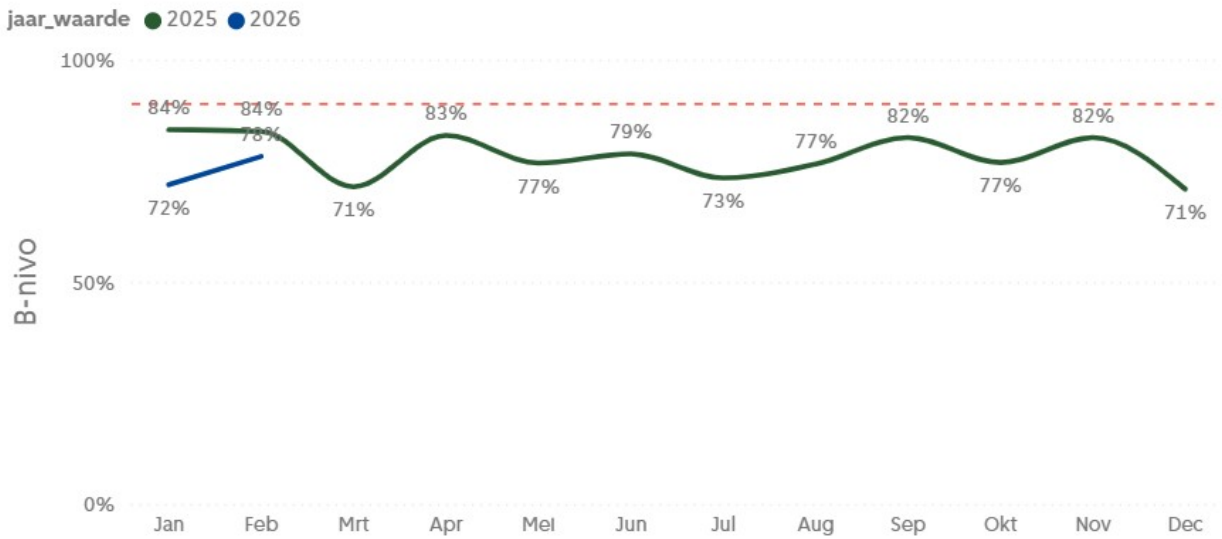

Staat zwerfafval grof in %B niveau voor periode feb - feb 2026

Gras en kruidachtigen, Beplanting, Verharding

% Score B niveau

Kaart gebieden percentage op B niveau

Niveau Onder niveau Bijna op niveau Op niveau

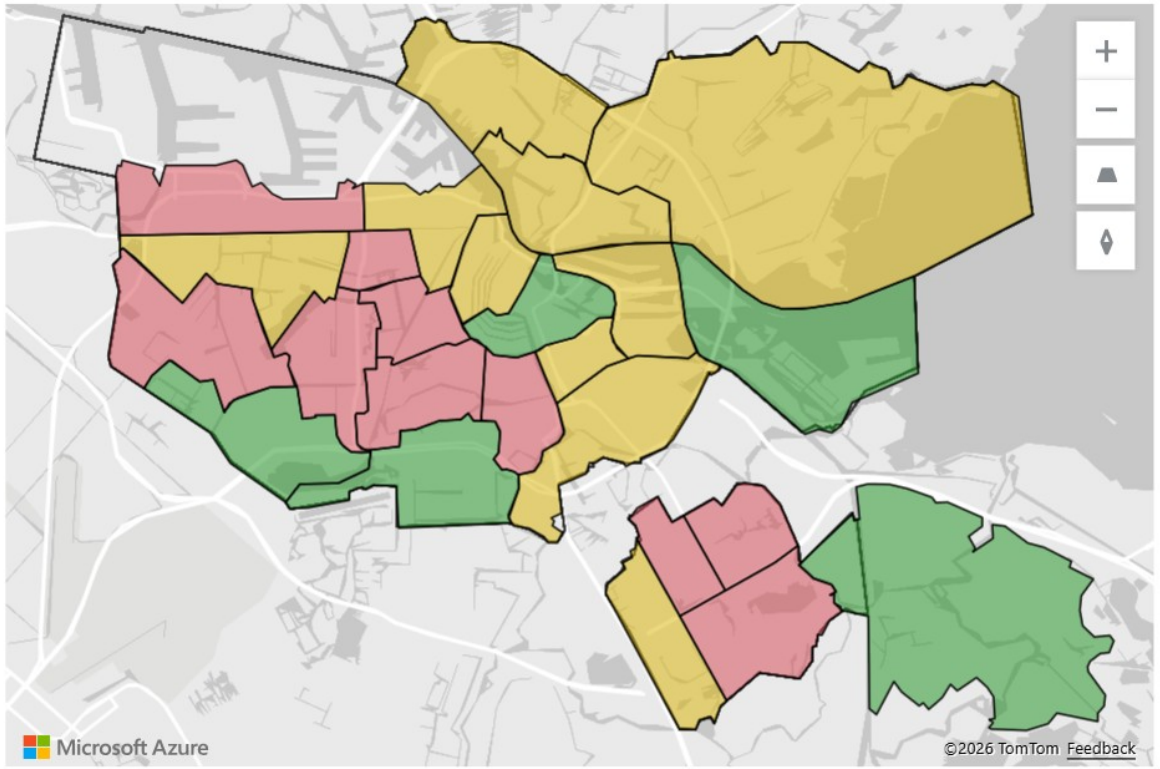

Stadsdelen | **Gebieden** | Wijken | Buurten

Minst scorende gebieden

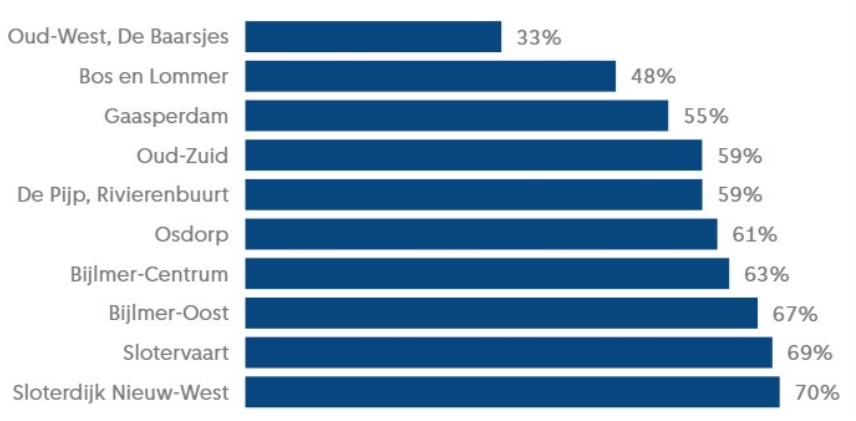

Vergelijking per jaar

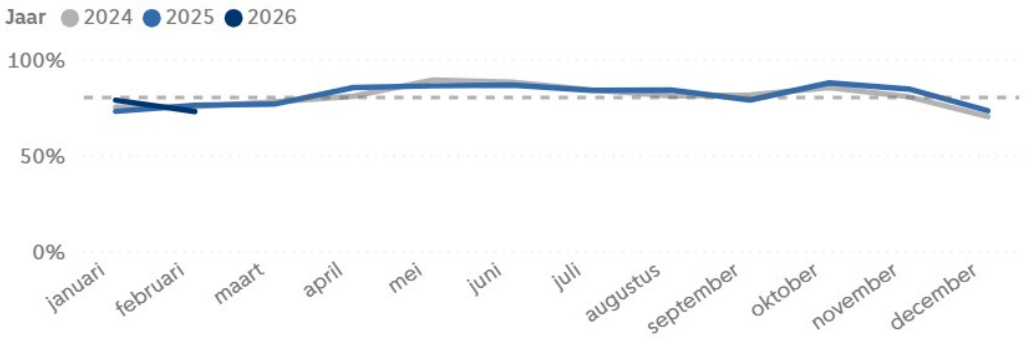

Staat vulgraad afvalbakken in %B niveau voor periode feb - feb 2026

Vullingsgraad

% Score B niveau

Kaart gebieden percentage op B niveau

Niveau ● Onder niveau ● Bijna op niveau ● Op niveau

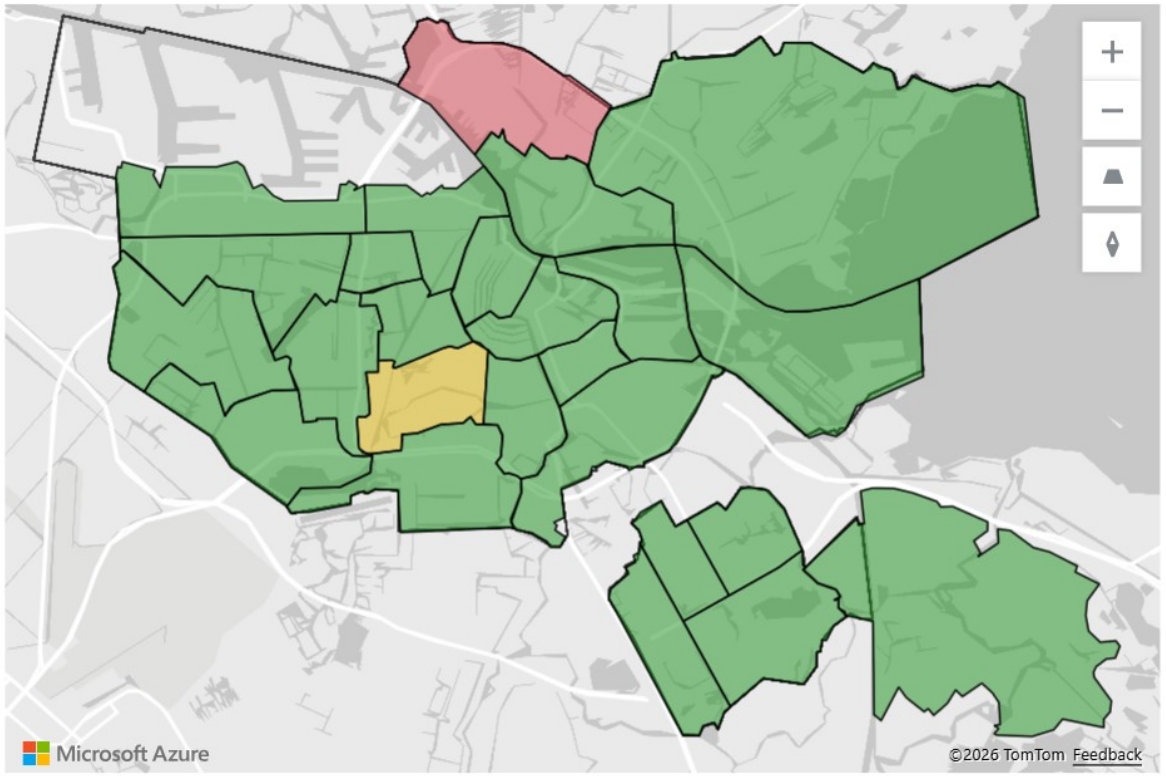

Stadsdelen | **Gebieden** | Wijken | Buurten

Minst scorende gebieden

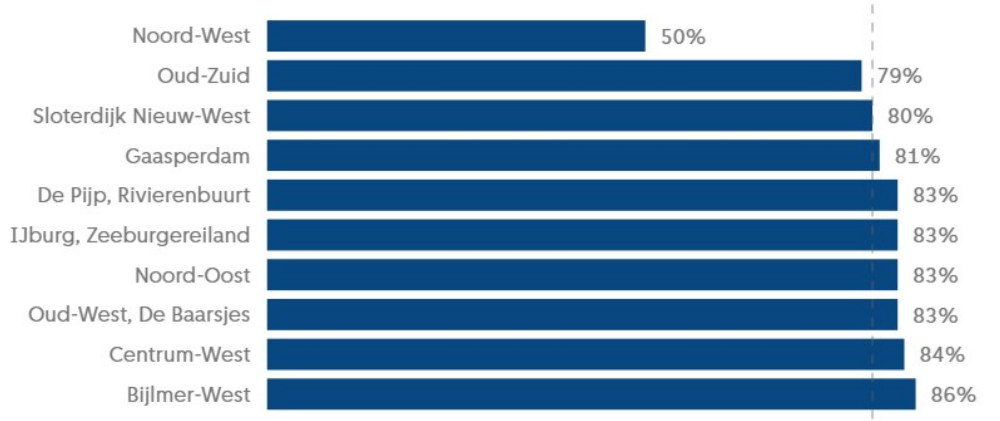

Vergelijking per jaar

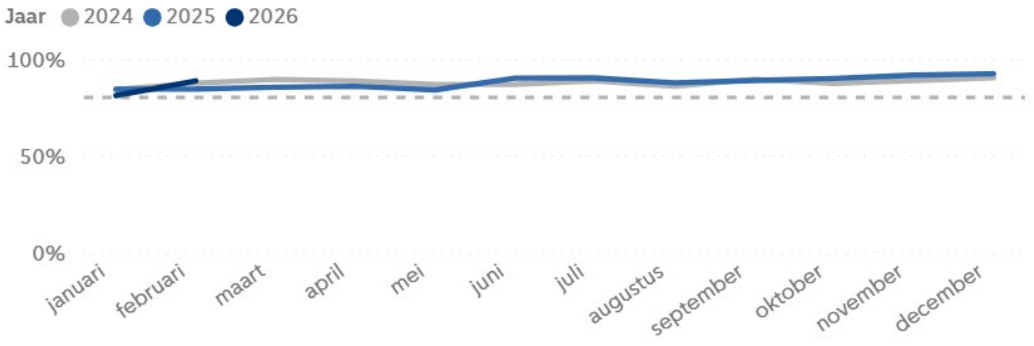

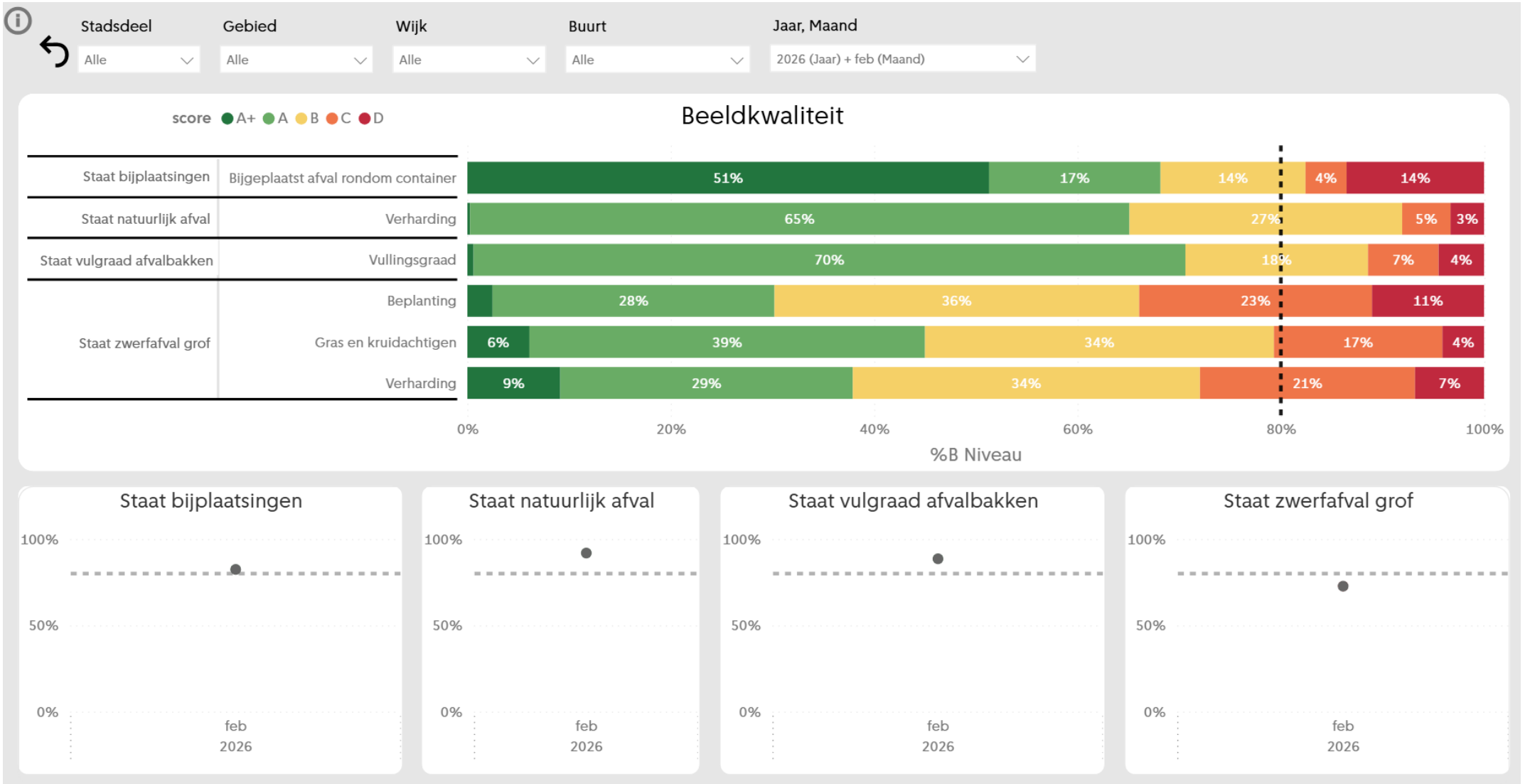
Stadsdeel
Alle
Gebied
Alle
Wijk
Alle
Buurt
Alle
Jaar, Maand
2026 (Jaar) + feb (Maand)
score A+ A B C D
Beeldkwaliteit
Staat bijplaatsingen
Bijgeplaatst afval rondom container
51%
17%
14%
4%
14%
Staat natuurlijk afval
Verharding
65%
27%
5%
3%
Staat vulgraad afvalbakken
Vullingsgraad
70%
18%
7%
4%
Staat zwerfafval grof
Beplanting
28%
36%
23%
11%
Gras en kruidachtigen
6%
39%
34%
17%
4%
Verharding
9%
29%
34%
21%
7%
0%
20%
40%
60%
80%
100%
%B Niveau
Staat bijplaatsingen
Staat natuurlijk afval
Staat vulgraad afvalbakken
Staat zwerfafval grof
100%
50%
0%
feb
2026

Periode stijging & daling schoon

Staat vulgraad afvalbakken

Meest stijgend

Zuidoost Bijlmer-Centrum

32% ▲

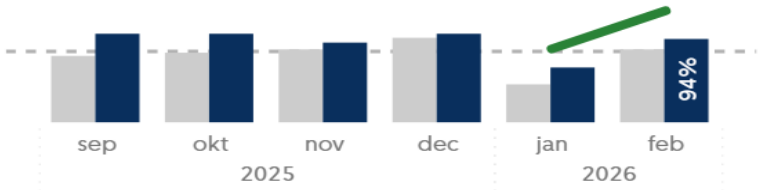

Meest dalend

Nieuw-West Sloterdijk Nieuw-West

-20% ▼

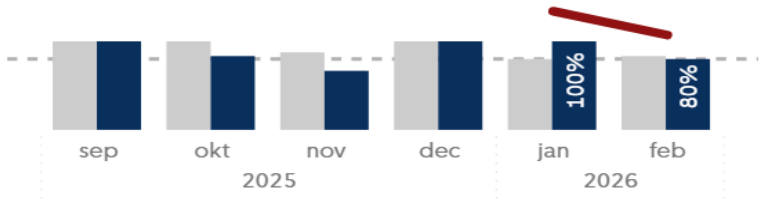

Staat zwerfafval grof

Meest stijgend

Oost Oud-Oost

24% ▲

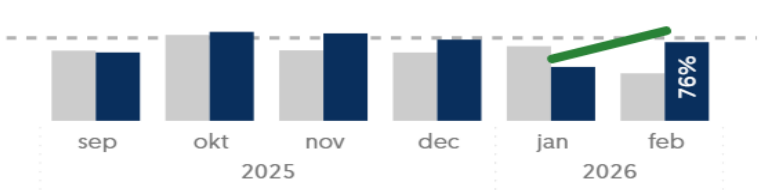

Meest dalend

Zuidoost Gaasperdam

-41% ▼

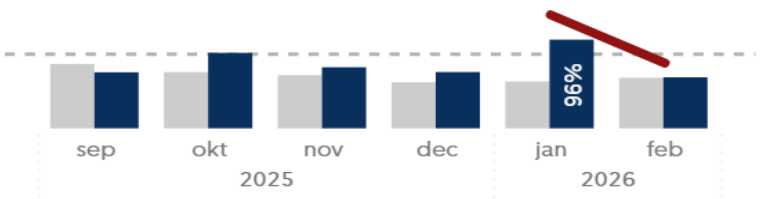

SIG meldingen

Februari 2026

Rapportage Tactisch Overleg Schoon SIG meldingen Afval en Grondstoffen

Overzicht meldingen afgeronde hele maanden t.o.v. elkaar

Gemeente Amsterdam

Meldingen t.o.v. vorige maand

Top 3 toename

Categorie	#	▲	▲%
Bruin- en witgoed	761	217	29%
Container papier kapot	45	11	24%
Grof afval	4210	126	3%

Top 3 daling

Categorie	#	▼	▼%
Container is vol	900	-2464	-274%
Container bijplaatsing	2784	-1940	-70%
Kerstbomen	182	-631	-347%

Meldingen t.o.v. vorige maand

Top 3 toename

gebied_naam	#	▲	▲%
Bos en Lommer	543	68	13%
Sloterdijk Nieuw-West	62	4	6%
Indische Buurt, Oostelijk Havengebied	455	25	5%

Top 3 daling

gebied_naam	#	▼	▼%
Noord-Oost	496	-898	-181%
Noord-West	521	-712	-137%
Oud-Noord	642	-1146	-179%

Percentage tevredenheid vorige maand

Meest tevreden

jaar_maand	2026-02	
Categorie	%	# reponse
Container textiel kapot	100%	1
Puin- / sloopafval	100%	3
Container is kapot	86%	78

Minst tevreden

jaar_maand	2026-02	
Categorie	%	# reponse
Container papier kapot	50%	4
Rolcontainer is kapot	50%	12
Container textiel vol	33%	3
Container glas kapot	0%	1

aantal SIG meldingen in vergelijking met vorig jaar

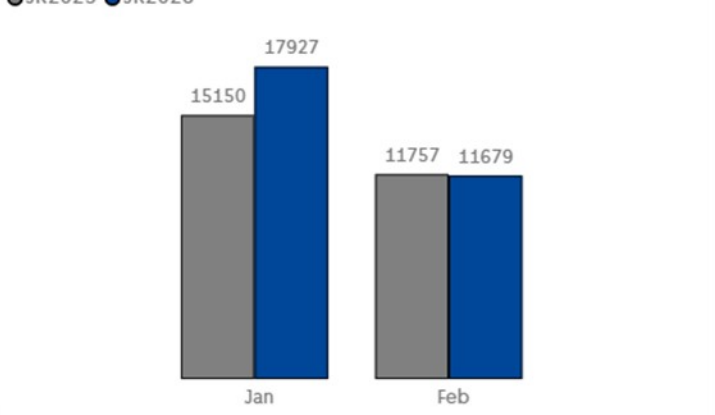

Tevredenheid % in vergelijking met vorig jaar

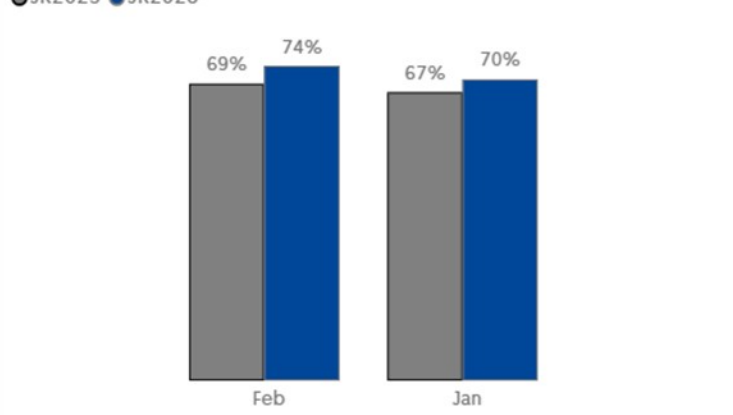

Toename-Daling SIG meldingen

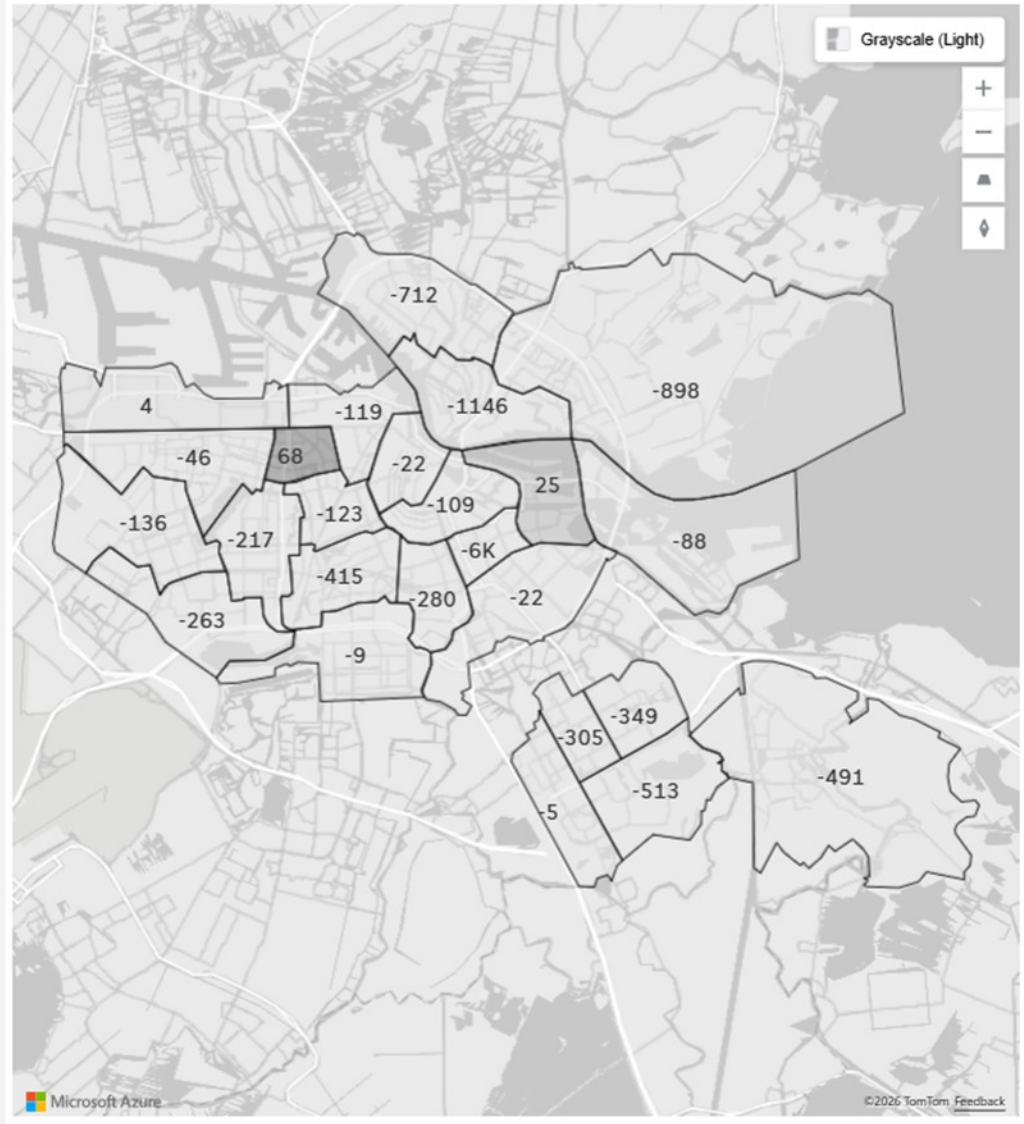

Gemeente Amsterdam

Rapportage Tactisch Overleg Schoon SIG meldingen Afval en Grondstoffen

Overzicht meldingen maand **februari 2026**





Aantal SIG meldingen

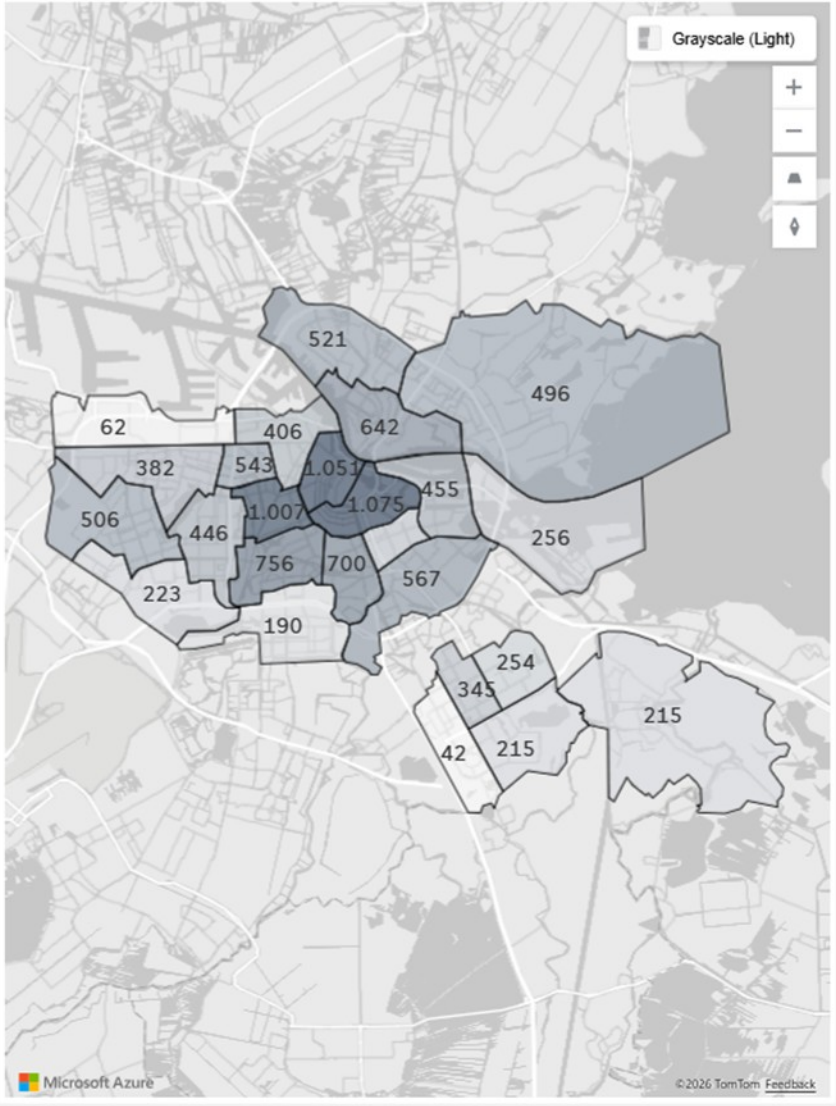

Aantal meldingen buiten termijn

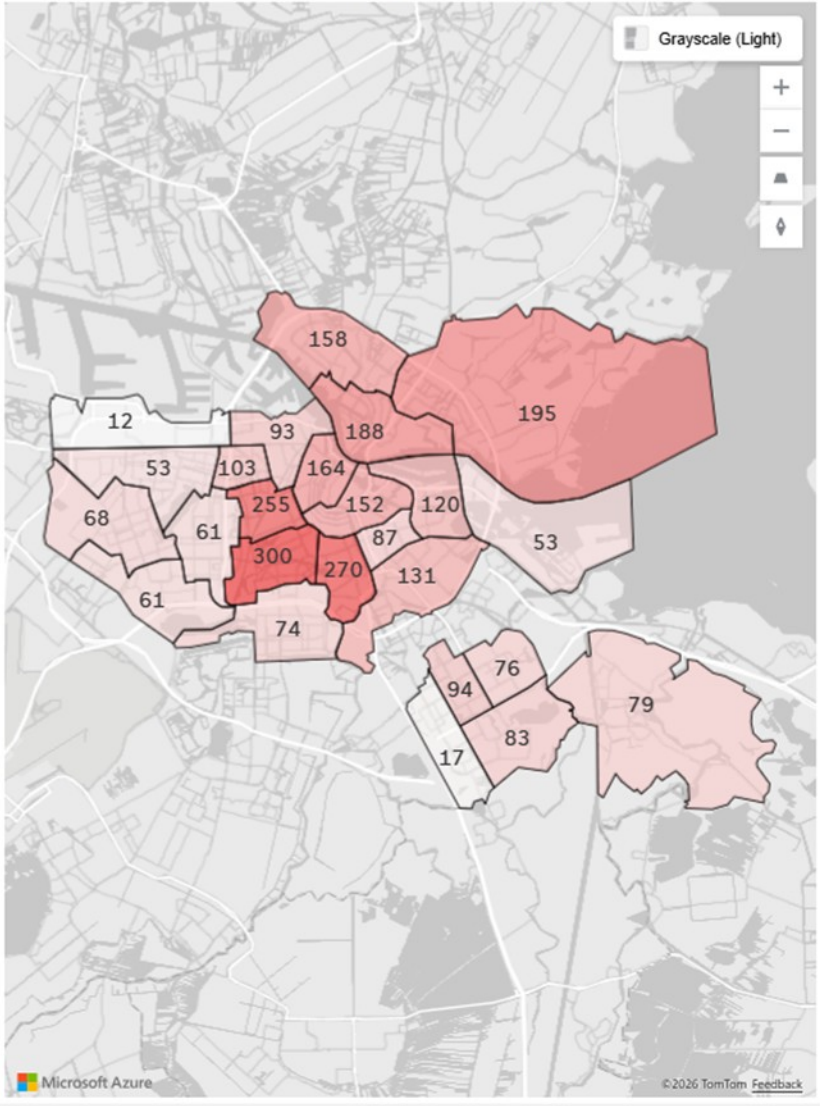

Tevredenheid op kaart

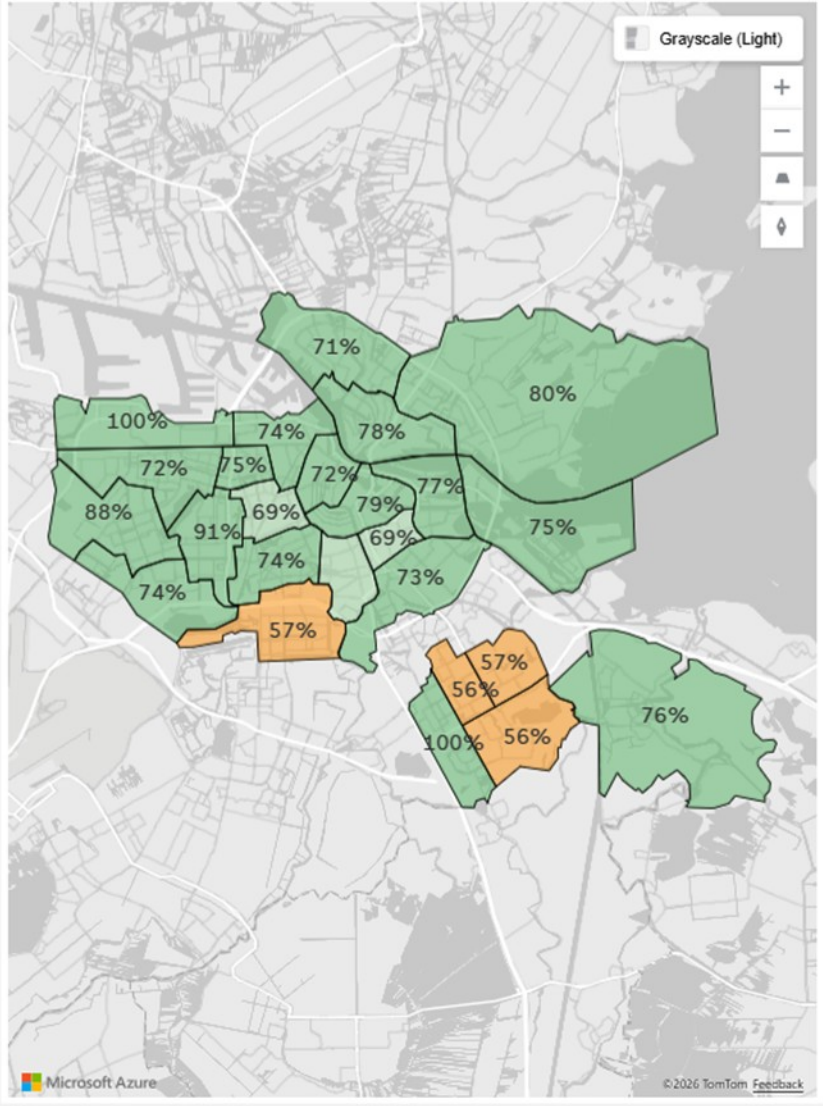

Meldingen t.o.v. vorige maand

Top 3 toename

subcategorie	#	Δ	Δ%
Gladheid door blad	196	70	56%
Graffiti / wildplak	418	49	13%
Drijfvuil niet-bevaarbaar water	62	37	148%

Top 3 daling

subcategorie	#	Δ	Δ%
Gladheid winterdienst	5	-1.004	-100%
Veeg- / zwerfvuil	4.267	-510	-11%
Prullenbak is vol	807	-296	-27%

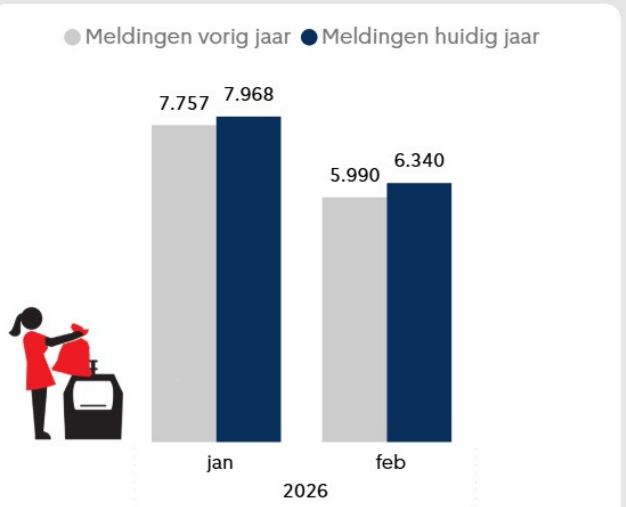

Meldingen t.o.v. vorige maand

Top 3 toename

Gebied	#	Δ	Δ%
Buitenveldert, Zuidas	208	7	3%
Noord-West	223	1	0%

Top 3 daling

Gebied	#	Δ	Δ%
Centrum-Oost	453	-228	-33%
Weesp, Driemond	88	-128	-59%
Centrum-West	423	-127	-23%

februari

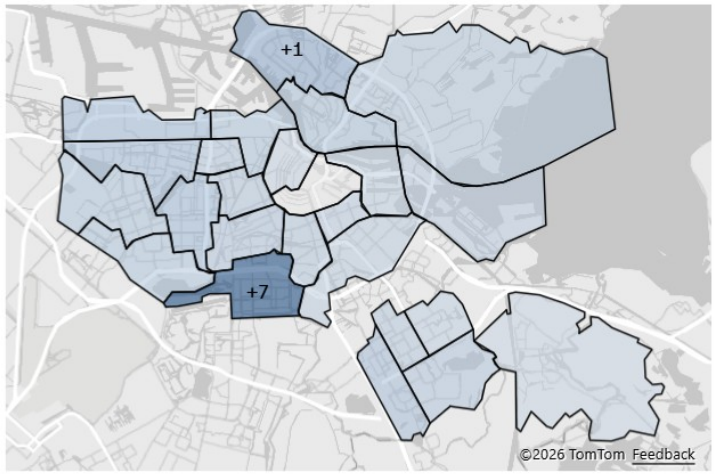

% Tevredenheid vorige maand

Minst tevreden

subcategorie	% Tevreden LM
Uitwerpselen	30%
Gladheid door blad	40%
Veeg- / zwerfvuil	42%

Meest tevreden

subcategorie	% Tevreden LM
Graffiti / wildplak	76%
Put / riolering verstopt	67%
Prullenbak is vol	64%

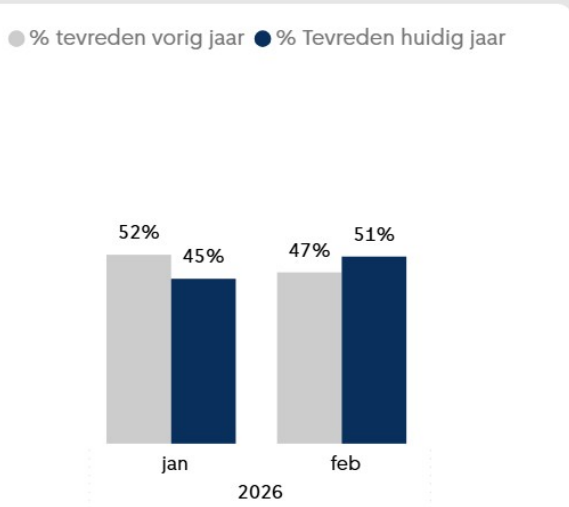

Afval (incl. ABP)

februari 2026

THOR Registraties

Totaal registraties



1. Interventies

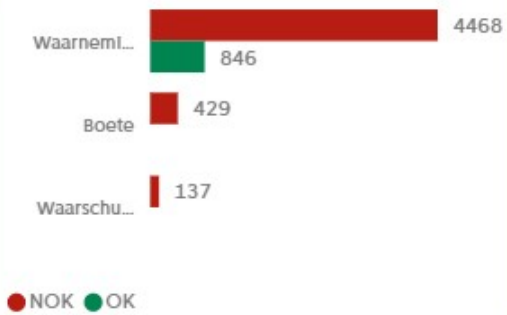

2. Registraties per buurt (OK & NOK)



3. Top 5 subsituaties (NOK)

ABP toezichthouders	3099
Huisafval	746
Grofafval	301
Bedrijfsafval	288
Straat- & zwerfafval	117

4. Top 5 straten (NOK)

Leliegracht e.o.	114
Zuiderkerkbuurt	87
Uilenburg	77
Elandsgrachtbuurt	71
Oostenburg	67

5. Vergelijking per jaar (NOK)

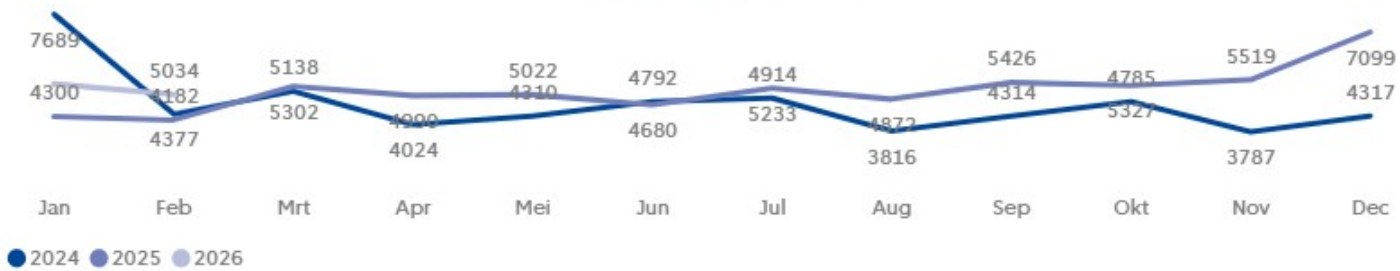

SIG-Meldingen

1. Meldingen per buurt



2. Totaal meldingen



3. Top 5 subcategorieën

Handhaving op afval	1195
Gedumpt gevaarlijk afval	468
Lozing / dumping / bodemverontreiniging	19

4. Top 5 straten

Wildeman	30
Jacques Veltmanbuurt	29
Dijkgraafpleinbuurt	25
Elandsgrachtbuurt	25
Arondeusbuurt	23

5. Vergelijking per jaar

