Gemeente Amsterdam

Aanpak Binnenstad

BinnenstadsCijfers 2021



Gemeente Amsterdam

Voorwoord

De rapportage **BinnenstadsCijfers** is onderdeel van de monitoring van het *Uitvoeringsprogramma Aanpak Binnenstad*, vastgesteld in december 2020 door de Gemeenteraad. Met de Aanpak Binnenstad werken we aan het verbeteren van de leefbaarheid voor bewoners, ondernemers en bezoekers. De BinnenstadsCijfers presenteert de ontwikkelingen aan de hand van zes prioriteiten en ambities voor de tien wijken in de binnenstad, de binnenstad in geheel (stadsdeel Centrum) én, om deze cijfers in perspectief te plaatsen, voor heel Amsterdam. Het is een bundeling van beschikbare en relevante gegevens die gebruik maakt van de meest actuele gegevens. Voor een deel van de cijfers betreft het een laatste meting uit 2018 of 2019. In de voor 2020-2021 beschikbare cijfers is het effect van corona maatregelen zichtbaar. We zien de BinnenstadsCijfers 2021 als een nulmeting die de komende jaren verder wordt gevuld en ontwikkeld.

Deze rapportage geeft als het ware de objectieve context, bedding en achtergrond voor de overige 2 monitorproducten:

- De *BinnenstadsEnquête* waarin de beleving en ervaring van binnenstadsbewoners, –ondernemers en Amsterdammers centraal staat.
- De *Voortgangsrapportage* waarin inzicht wordt gegeven in de voortgang van de 88 maatregelen zoals in het *Uitvoeringsprogramma* geformuleerd zijn.

Colofon
Dit is een uitgave van Gemeente Amsterdam, stadsdeel Centrum, Informatiepunt Centrum in opdracht van de Aanpak Binnenstad.
auteurs: Daniëlle de Boer, Olga Morozova, Tristan Langereis, Janine van Rooijen
Met speciale dank aan Onderzoek, Informatie en Statistiek (OIS) voor het leveren van gegevens.

December 2021

InformatiepuntCentrum@amsterdam.nl

Gemeente Amsterdam

Leeswijzer

In de BinnenstadsCijfers worden de volgende prioriteiten uitgewerkt: beheer en handhaving, een waardevolle bezoekerseconomie, versterken van de culturele verscheidenheid en buurtidentiteiten, bevorderen van meer en divers woningaanbod, meer verblijfsruimte en groen in de openbare ruimte en functiemenging en diversiteit. De bronvermelding, definities en toelichting bij de cijfers worden aan het einde van de rapportage vermeld.

- De *overzichtstabel* geeft inzicht in de zes prioriteiten en onderliggende indicatoren naar wijk, stadsdeel Centrum en Amsterdam. Ook wordt de ontwikkeling van stadsdeel Centrum gevolgd met voorgaande jaren. De kleuren van de cijfers in deze tabel bestaan uit 3 blauwgradiënten. Afhankelijk van de grootte van de afwijking van een cijfer ten opzichte van het gemiddelde in Centrum, kleuren de waarden ofwel licht- of donkerblauw. Het jaar 2017 is als referentiepunt gekozen voor de vergelijking met de pre-Corona situatie en vanwege het begin van de huidige bestuursperiode.
- Op de prioriteiten wordt vervolgens ingezoomd met relevante cijfers. Per prioriteit wordt een *kaart* en *verdiepende pagina* getoond. De kaart met infographic laat in zijn volledigheid de oververtegenwoordiging van functies in de Binnenstad zien. Dat is ook de reden waarom wordt geëindigd met de prioriteit functiemenging en diversiteit. Op de verdiepende pagina worden de bijbehorende indicatoren uit de overzichtstabel uitgelicht en aangevuld met verdiepende figuren, grafieken en/of kaarten.
- Ten slotte worden voor een aantal basisindicatoren de *lange lijnen* van ontwikkeling in Centrum en Amsterdam weergegeven.

Het structureel, tweejaarlijks, bijhouden van deze BinnenstadsCijfers geeft in combinatie met de jaarlijkse *BinnenstadsEnquête* de ‘stand van zaken in de Binnenstad’ op hoofdlijnen weer, zowel qua beleving als feitelijke ontwikkeling. Samen met de *Voortgangsrapportage* waarin de uitvoering van de 88 maatregelen gemeten wordt, geeft het inzicht in wat goed gaat en daarmee ook input om bij te sturen.

Gemeente Amsterdam

Overzichtstabel

Kernindicatoren per prioriteit






Indicatoren	Type	Datajaar	Burgwallen-Oude Zijde	Burgwallen-Nieuwe Zijde	Grachtengordel-West	Grachtengordel-Zuid	Nieuwmarkt/Lastage	Haarlemmerbuurt	Jordaan	De Weteringschans	Weesperbuurt/Plantage	Oostelijke Eilanden/Kadijk	Centrum	Amsterdam	Centrum datasjaar t.o.v 20	Centrum 2019 t.o.v. 2017
Beheer en handhaving																
Sociale cohesie	rapportcijfer	2020	5,4	4,3	5,5	5,5	6,1	6,3	6,3	6,0	5,2	6,3	5,9	5,7	0,2	0,0
Buurt vooruit	percentage	2020	19%	19%	10%	13%	20%	21%	9%	26%	9%	19%	16%	17%	0,0%	-1,0%
Overlast door drugsgebruik of drugshandel	percentage	2020	46,9%	32,1%	11,6%	12,6%	10,5%	15,9%	8,9%	9,5%	11,0%	8,1%	13,8%	9,2%	3,0%	2,1%
Overlast dronken mensen	percentage	2020	64%	35%	12%	22%	17%	11%	5%	22%	10%	7%	16%	7%	-1,0%	1,0%
Overlast andere mensen	index	2020	432	452	153	190	169	172	151	198	135	128	261	148	-26	-5
Overlast vervuiling	rapportcijfer	2019	4,2	4,4	6,0	5,6	5,4	5,9	5,8	5,9	5,9	6,3	5,7	5,9	-0,2	
Overlast horeca	rapportcijfer	2019	5,2	5,3	6,5	6,1	6,6	6,9	6,7	6,5	7,1	7,8	6,7	7,6	0,1	
Overlast vakantie- en toeristenverhuur	percentage	2019	20%	26%	24%	12%	15%	15%	13%	19%	11%	6%	15%	5%		
Omlopen of omrijden om onveilige plekken te vermijden	percentage	2020	13,3%	7,2%	2,4%	2,1%	2,3%	0,3%	1,0%	0,4%	0,8%	7,2%	3,2%	6,1%	0,8%	0,1%
Onveilig voelen in eigen buurt	percentage	2020	11,1%	5,6%	2,8%	2,2%	1,8%	2,9%	1,0%		1,6%	3,5%	2,7%	4,5%	1,7%	0,6%
Overlast door te hard rijden	percentage	2020	6,8%	17,0%	18,7%	13,7%	25,6%	19,6%	14,1%	8,4%	17,5%	16,0%	16,2%	20,3%	-2,9%	1,3%
Een waardevolle bezoekerseconomie																
Werkzame personen toerisme	aantal	2021	4.897	6.312	2.241	6.374	2.825	818	1.911	4.655	1.243	768	32.044	76.246	2.621	430
Aantal hotelbedden per 1.000 inwoners	promillage	2020	1.493	2.089	321	701	368	93	46	310	293	10	356	101	25	18
Aantal attracties	aantal	2019	31	19	11	13	20	9	16	19	16	7	161	333		
Airbnb listings per 1.000 inwoners	promillage	2019	98,1	158,7	79,8	98,7	59,5	50,4	70,3	95,3	63,3	32,3	70,3	32,7		
Versterken van de culturele verscheidenheid en buurtidentiteiten																
Vestigingen creatieve industrie	aantal	2021	548	370	838	604	905	884	1.653	670	600	971	8.043	40.369	402	182
Vestigingen cultuur	aantal	2021	205	107	236	151	320	311	624	203	205	354	2.716	13.729	63	20
Werkzame personen cultuur	aantal	2021	366	340	462	432	1.419	333	721	752	393	523	5.741	20.674	1.894	69
Bevorderen van meer en divers woningaanbod																
Oordeel thuisvoelen in eigen buurt	rapportcijfer	2019	7,6	7,3	8,3	8,3	7,9	8,3	8,2	8,4	8,4	7,9	8,1	7,7	-0,1	
Ontwikkeling buurttevredenheid	rapportcijfer	2019	6,5	6,8	8,1	7,8	7,7	8,1	8,1	8,0	8,2	7,7	7,8	7,5	-0,1	
Verwachte buurtontwikkeling	rapportcijfer	2019	4,9	5,5	6,0	6,2	6,2	6,8	6,7	6,6	7,1	7,2	6,5	7,1	-0,1	
Eigendomsverhouding: particuliere huurwoningen	percentage	2021	63,1%	72,7%	50,9%	59,6%	32,7%	31,1%	39,0%	53,9%	37,6%	13,3%	40,6%	30,8%	4,6%	4,1%
Eigendomsverhouding: corporatiewoningen	percentage	2021	19,2%	9,7%	10,7%	5,3%	39,9%	41,4%	36,6%	11,4%	29,0%	57,1%	31,0%	40,6%	-0,8%	-0,4%
Eigendomsverhouding: koopwoningen	percentage	2021	17,7%	17,6%	38,4%	35,1%	27,4%	27,5%	24,5%	34,7%	33,3%	29,6%	28,4%	28,7%	-3,8%	-3,7%
Gemiddelde huurprijs	gemiddelde	2019	€ 781	€ 930			€ 865	€ 767	€ 683	€ 872	€ 689	€ 676	€ 782	€ 697	€ 74	
WOZ-waarde	gemiddelde	2021	€ 483.294	€ 491.401	€ 859.640	€ 840.711	€ 538.101	€ 553.616	€ 494.890	€ 627.016	€ 582.628	€ 456.840	€ 567.320	€ 425.513	€ 157.149	€ 99.849
Meer verblijfsruimte en groen in de openbare ruimte																
Aanbod groenvoorzieningen	rapportcijfer	2019	3,8	4,2	5,8	5,6	5,7	6,3	6,0	6,8	6,8	6,9	6,0	6,9		
Oordeel groenvoorzieningen	rapportcijfer	2019	4,3	4,8	6,7	6,2	6,0	6,7	6,4	6,9	7,1	7,1	6,4	7,0	0,0	
Oordeel staat van onderhoud groenvoorzieningen in eigen buurt	rapportcijfer	2019	4,9	5,4	6,8	6,3	6,3	6,8	6,6	7,0	6,9	7,0	6,6	6,9	-0,1	
Oordeel speelvoorzieningen	rapportcijfer	2019	4,3	3,3	5,8	5,3	6,2	6,6	6,2	6,8	6,2	6,8	6,1	6,6	-0,1	
Oordeel aanbod fietsparkeervoorzieningen	rapportcijfer	2019	4,5	5,1	4,9	4,8	5,5	5,5	4,8	5,1	5,3	6,1	5,2	5,6	0,1	
Oppervlakte groen	percentage	2017	0,0%	0,0%	0,0%	0,0%	0,0%	1,9%	1,2%	9,0%	24,8%	5,1%	5,0%	35,0%		
Oppervlakte water	percentage	2020	13,9%	23,0%	21,3%	19,0%	34,9%	34,3%	12,0%	14,5%	16,7%	24,6%	22,4%	25,5%	0,1%	0,1%
Functiemenging en diversiteit																
Aanbod dagelijkse voorzieningen bewoners	rapportcijfer	2019	6,9	7,4	7,9	7,5	7,7	7,9	8,3	7,9	6,7	7,4	7,7	7,6	0,1	
Aanbod horeca	rapportcijfer	2019	8,7	8,7	8,7	8,6	8,4	8,0	8,5	8,5	7,8	7,3	8,3	7,0	-0,1	
Aantal werkzame personen per 1.000 inwoners	promillage	2021	2.124	3.776	1.583	2.629	1.228	787	462	1.498	1.405	524	1.215	680	28	7
Aantal vestigingen per 1.000 inwoners	promillage	2021	434,3	528,3	443,0	465,1	233,8	237,3	211,8	294,8	217,8	166,0	275,9	148,9	8,8	1,7
Aanbod toeristische winkels	aantal	2020	93	128	14	51	21	14	17	18	5	2	363	571		
Winkelruimtes totaal per 1.000 inwoners	promillage	2020	45,5	122,9	32,1	47,3	11,5	15,8	13,3	14,4	2,4	2,7	21,2	6,0	-1,4	-1,1
Winkelruimtes food per 1.000 inwoners	promillage	2020	14,6	30,7	5,3	10,1	3,7	5,2	4,0	3,3	0,9	1,1	5,6	1,9	0,3	0,1

*afhankelijk van de grootte van de afwijking van een cijfer ten opzichte van het gemiddelde in Centrum, kleuren de waarden ofwel licht- of donkerblauw. Voor de lege cellen ontbreken de cijfers en voor witte cellen met cijfers is geen berekening gemaakt.

Gemeente Amsterdam

Verdieping

Inzoomen op prioriteiten



Gemeente Amsterdam

Beheer en handhaving



Gemeente Amsterdam

Beheer en handhaving

Indicatoren	Type	Datajaar	Burgwallen-Oude Zijde	Burgwallen-Nieuwe Zijde	Grachtengordel-West	Grachtengordel-Zuid	Nieuwmarkt/Lastage	Haarlemmerbuurt	Jordaan	De Weteringschans	Weesperbuurt/Plantage	Oostelijke Eilanden/Kadijken	Centrum	Amsterdam	Centrum datasjaar t.o.v 2017	Centrum 2019 t.o.v. 2017
Beheer en handhaving																
Sociale cohesie	rapportcijfer	2020	5,4	4,3	5,5	5,5	6,1	6,3	6,3	6,0	5,2	6,3	5,9	5,7	0,2	0,0
Buurt vooruit	percentage	2020	19%	19%	10%	13%	20%	21%	9%	26%	9%	19%	16%	17%	0,0%	-1,0%
Overlast door drugsgebruik of drugshandel	percentage	2020	46,9%	32,1%	11,6%	12,6%	10,5%	15,9%	8,9%	9,5%	11,0%	8,1%	13,8%	9,2%	3,0%	2,1%
Overlast dronken mensen	percentage	2020	64%	35%	12%	22%	17%	11%	5%	22%	10%	7%	16%	7%	-1,0%	1,0%
Overlast andere mensen	index	2020	432	452	153	190	169	172	151	198	135	128	261	148	-26	-5
Overlast vervuiling	rapportcijfer	2019	4,2	4,4	6,0	5,6	5,4	5,9	5,8	5,9	5,9	6,3	5,7	5,9	-0,2	
Overlast horeca	rapportcijfer	2019	5,2	5,3	6,5	6,1	6,6	6,9	6,7	6,5	7,1	7,8	6,7	7,6	0,1	
Overlast vakantie- en toeristenverhuur	percentage	2019	20%	26%	24%	12%	15%	15%	13%	19%	11%	6%	15%	5%		
Omlopen of omrijden om onveilige plekken te vermijden	percentage	2020	13,3%	7,2%	2,4%	2,1%	2,3%	0,3%	1,0%	0,4%	0,8%	7,2%	3,2%	6,1%	0,8%	0,1%
Onveilig voelen in eigen buurt	percentage	2020	11,1%	5,6%	2,8%	2,2%	1,8%	2,9%	1,0%		1,6%	3,5%	2,7%	4,5%	1,7%	0,6%
Overlast door te hard rijden	percentage	2020	6,8%	17,0%	18,7%	13,7%	25,6%	19,6%	14,1%	8,4%	17,5%	16,0%	16,2%	20,3%	-2,9%	1,3%

Top 5. Aantal geregistreerde misdrijven in stadsdeel Centrum (2019).

1) Overige vermogensdelicten (bijv. "eenvoudige diefstal", diefstal uit gebouwen, chantage, etc.) - 3.800 registraties
2) Diefstal van brom-, snor-, fietsen - 2.905 registraties
3) Zakkenrollerij - 2.888 registraties
4) Winkeldiefstal - 2.359 registraties
5) Diefstal uit/vanaf motorvoertuigen - 1.487 registraties

Top 5. Aantal Signalen Informatievoorziening Amsterdam (SIA)-meldingen in stadsdeel Centrum (2019).

1) Grofvuil - 12.124 meldingen
2) Huisafval - 3.883 meldingen
3) Wegsleep - 3.715 meldingen
4) Handhaving op afval - 2.640 meldingen
5) Veeg-/zwerfvuil - 2.501 meldingen

Figuur 1. Percentage bewoners dat zegt overlast te ervaren door toeristen per wijk, stadsdeel Centrum en Amsterdam (2020).

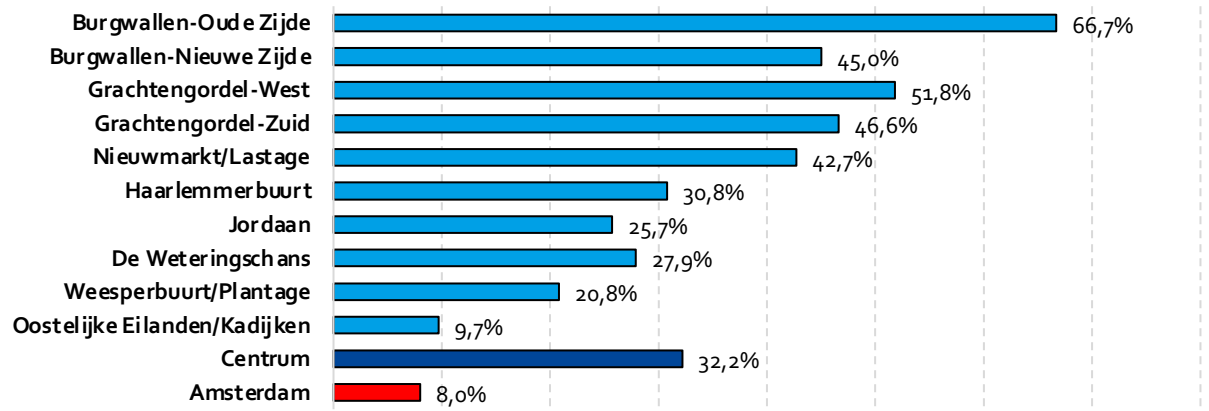

Gemeente Amsterdam

Een waardevolle bezoekerseconomie

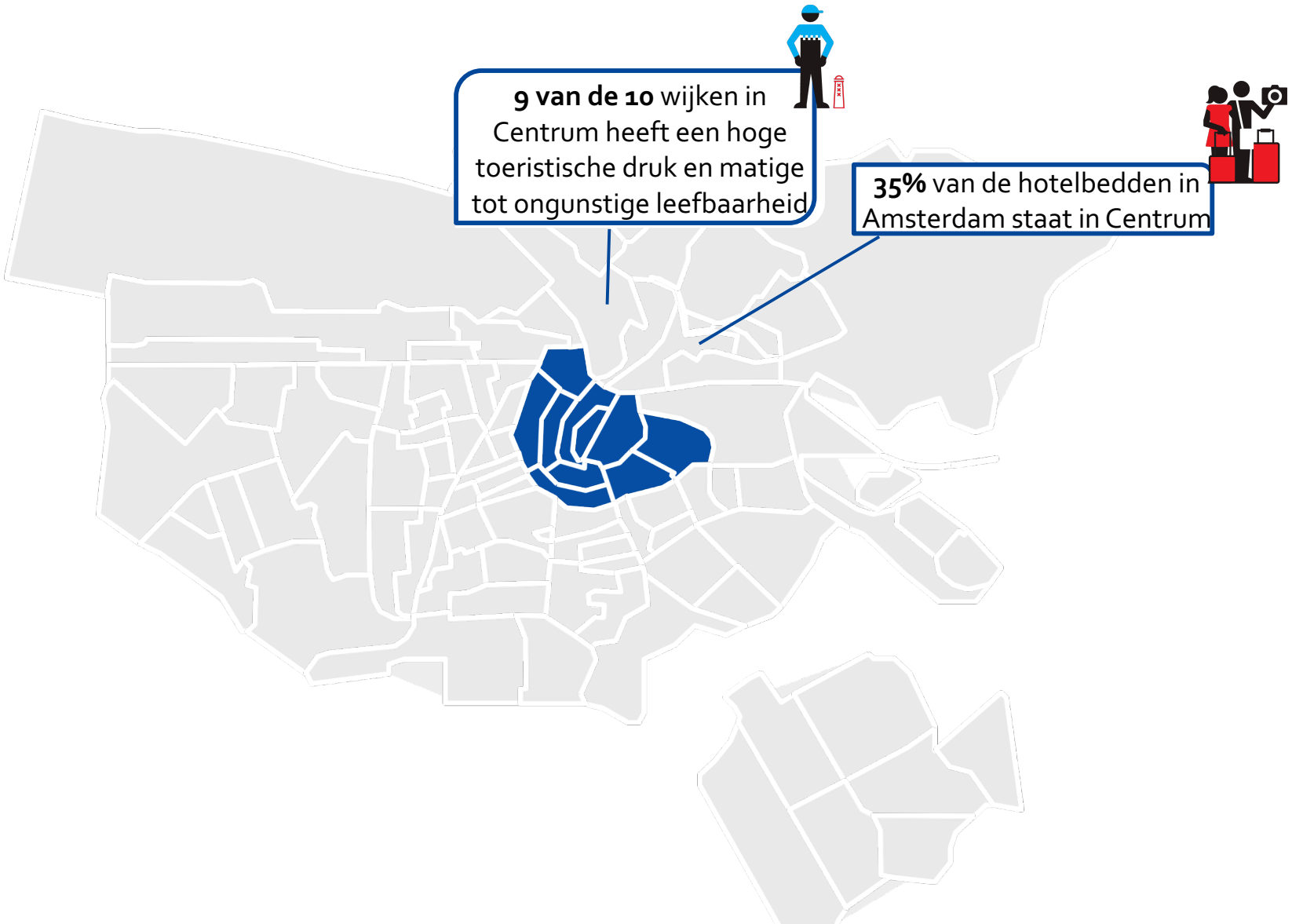

Gemeente Amsterdam

Een waardevolle bezoekerseconomie

Indicatoren	Type	Datajaar	Burgwallen-Oude Zijde	Burgwallen-Nieuwe Zijde	Grachtengordel-West	Grachtengordel-Zuid	Nieuwmarkt/Lastage	Haarlemmerbuurt	Jordaan	De Weteringschans	Weesperbuurt/Plantage	Oostelijke Eilanden/Kadijken	Centrum	Amsterdam	Centrum datasjaar t.o.v 2017	Centrum 2019 t.o.v. 2017
Een waardevolle bezoekerseconomie																
Werkzame personen toerisme	aantal	2021	4.897	6.312	2.241	6.374	2.825	818	1.911	4.655	1.243	768	32.044	76.246	2.621	430
Aantal hotelbedden per 1.000 inwoners	promillage	2020	1.493	2.089	321	701	368	93	46	310	293	10	356	101	25	18
Aantal attracties	aantal	2019	31	19	11	13	20	9	16	19	16	7	161	333		
Airbnb listings per 1.000 inwoners	promillage	2019	98,1	158,7	79,8	98,7	59,5	50,4	70,3	95,3	63,3	32,3	70,3	32,7		

Figuur 2. Toeristische intensiteit in stadsdeel Centrum en Amsterdam - aantal hotelgasten per 100 inwoners per dag (2020).

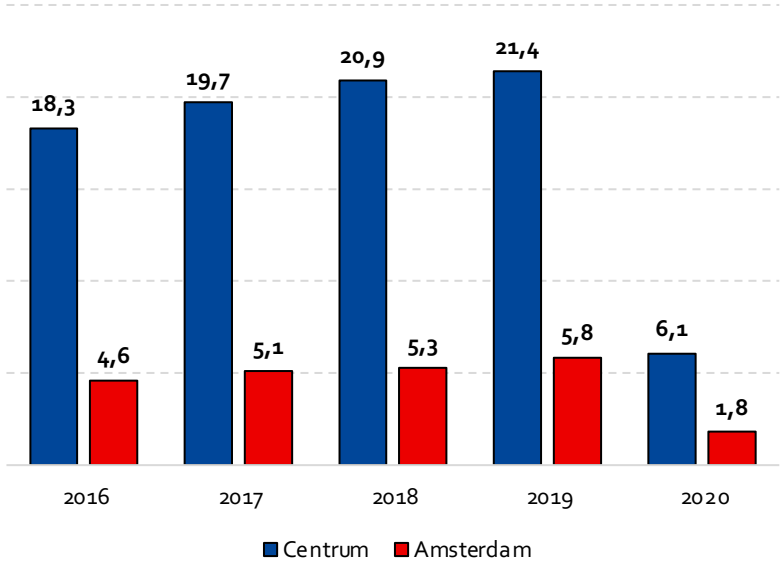

Figuur 3. Toeristische dichtheid in stadsdeel Centrum en Amsterdam - hotelgasten per km² per dag (2020).

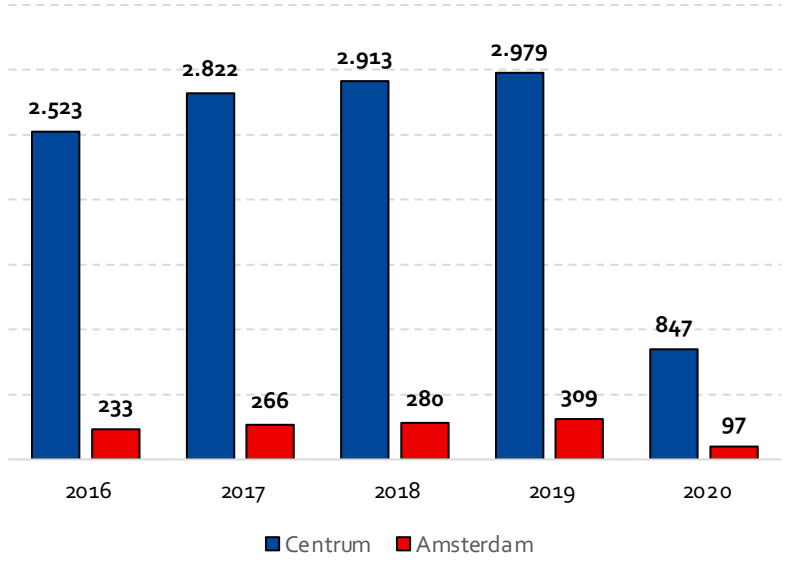

Figuur 4. Ontwikkeling percentage kamerbezetting in stadsdeel Centrum en Amsterdam (*2020 voorlopige cijfers).

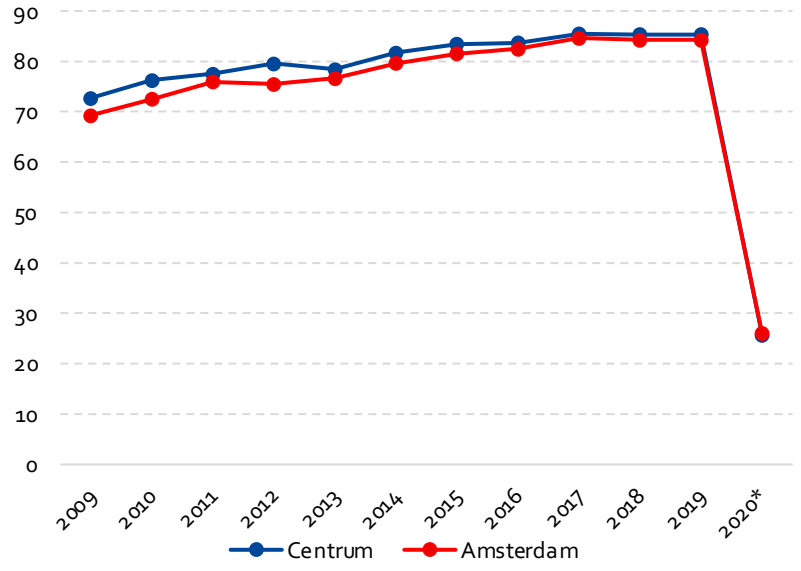

Gemeente Amsterdam

Versterken van culturele verscheidenheid en buurtidentiteiten

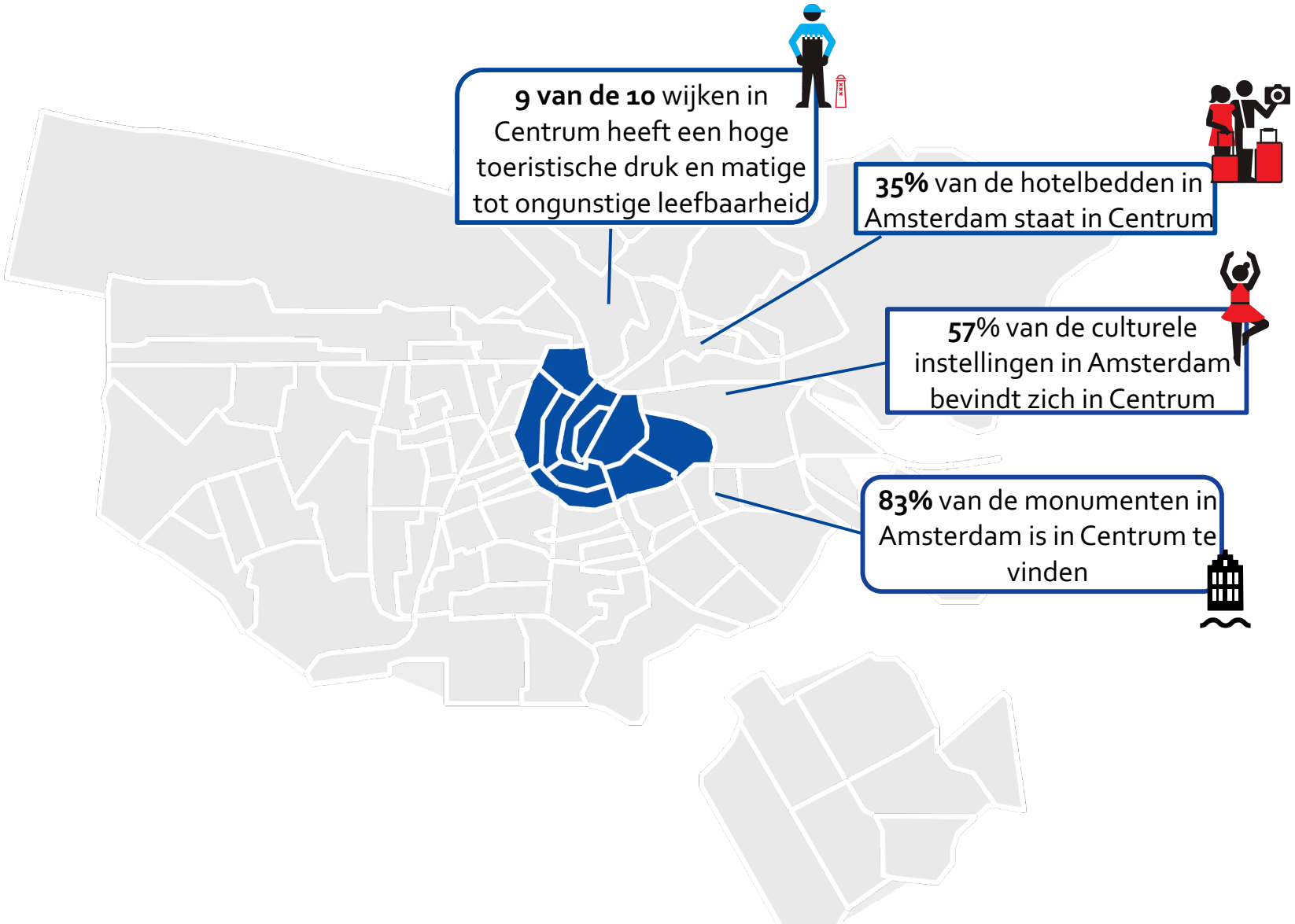

Gemeente Amsterdam

Versterken van culturele verscheidenheid en buurtidentiteiten

Indicatoren	Type	Datajaar	Burgwallen-Oude Zijde	Burgwallen-Nieuwe Zijde	Grachtengordel-West	Grachtengordel-Zuid	Nieuwmarkt/Lastage	Haarlemmerbuurt	Jordaan	De Weteringschans	Weesperbuurt/Plantage	Oostelijke Eilanden/Kadijken	Centrum	Amsterdam	Centrum datasjaar t.o.v 2017	Centrum 2019 t.o.v. 2017
Versterken van de culturele verscheidenheid en buurtidentiteiten																
Vestigingen creatieve industrie	aantal	2021	548	370	838	604	905	884	1.653	670	600	971	8.043	40.369	402	182
Vestigingen cultuur	aantal	2021	205	107	236	151	320	311	624	203	205	354	2.716	13.729	63	20
Werkzame personen cultuur	aantal	2021	366	340	462	432	1.419	333	721	752	393	523	5.741	20.674	1.894	69

Figuur 5. Aantal culturele instellingen (theater, muziekinstellingen en musea) in stadsdeel Centrum en buiten stadsdeel Centrum (2018).

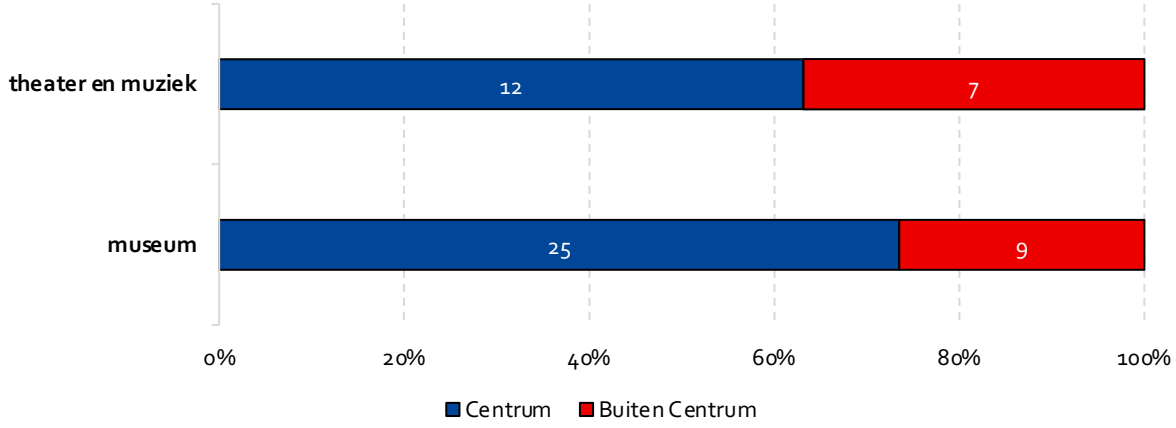

Figuur 6. Bezoekers aan culturele instellingen (theater, muziekinstellingen en musea) in stadsdeel Centrum en buiten stadsdeel Centrum (2018).

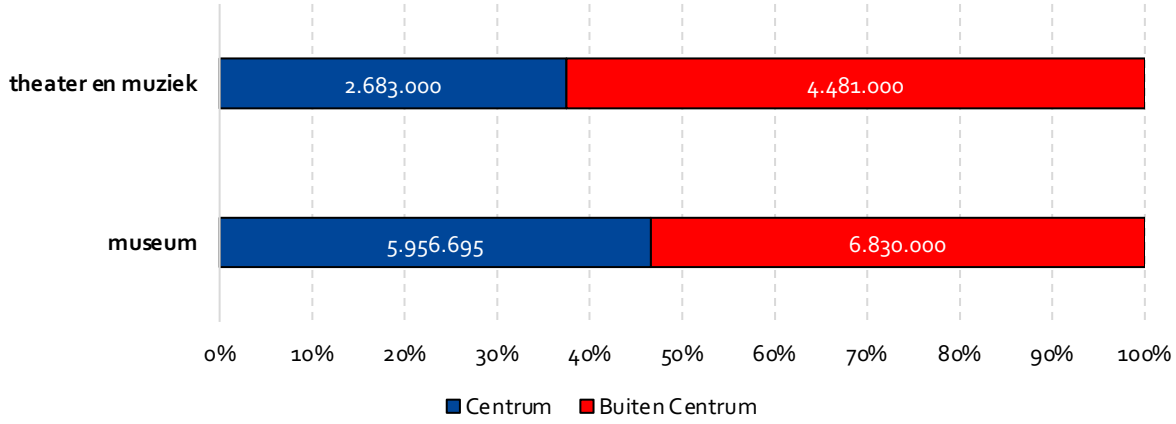

* absolute aantallen zijn weergegeven in de staaf en de horizontale as geeft de percentages/verdeling weer.

Gemeente Amsterdam

Versterken van culturele verscheidenheid en buurtidentiteiten

Top 15. Aantal bezoekers aan culturele instellingen die zich in stadsdeel Centrum bevinden (2018).

Instelling	Categorie	Aantal bezoekers
Anne Frank Huis	museum	1.226.000
Sexmuseum Amsterdam Venustempel	museum	754.695
Paradiso	theater en muziek	680.000
NEMO Science Museum	museum	656.000
Melkweg	theater en muziek	507.000
Amsterdam Museum	museum	499.000
Koninklijk Theater Carré	theater en muziek	379.000
Joods Historisch Museum	museum	373.000
Het Scheepvaartmuseum	museum	355.000
Hermitage Amsterdam	museum	345.000
DeLaMar Theater	theater en muziek	290.000
Koninklijk Paleis Amsterdam	museum	279.000
Museum het Rembrandthuis	museum	262.000
Nationale Opera & Ballet	theater en muziek	237.000
Nieuwe Kerk	museum	224.000

Figuur 7. Aandeel Centrumbewoners en Amsterdammers (van 18 jaar en ouder) dat in de afgelopen 12 maanden minstens één keer de genoemde uitgaansgelegenheden heeft bezocht (2018).

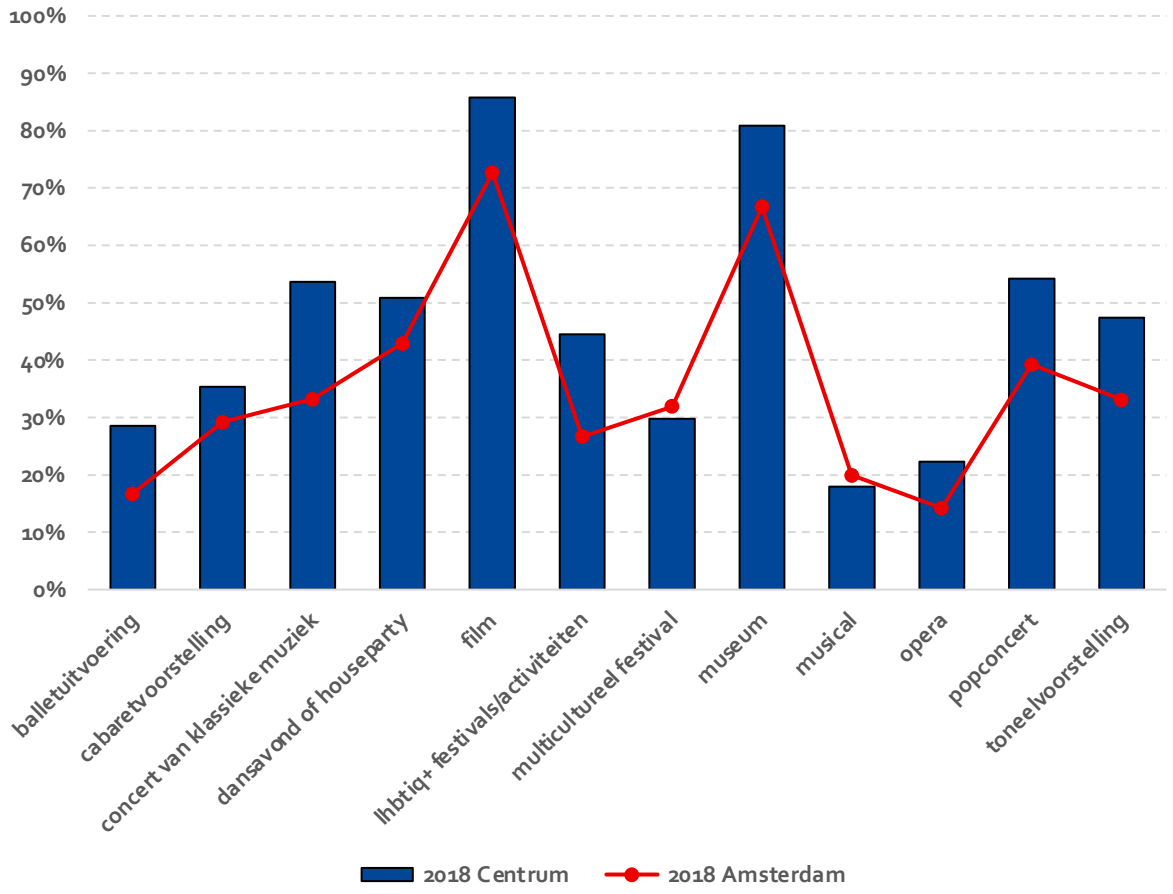

Gemeente Amsterdam

Bevorderen meer en divers woningaanbod

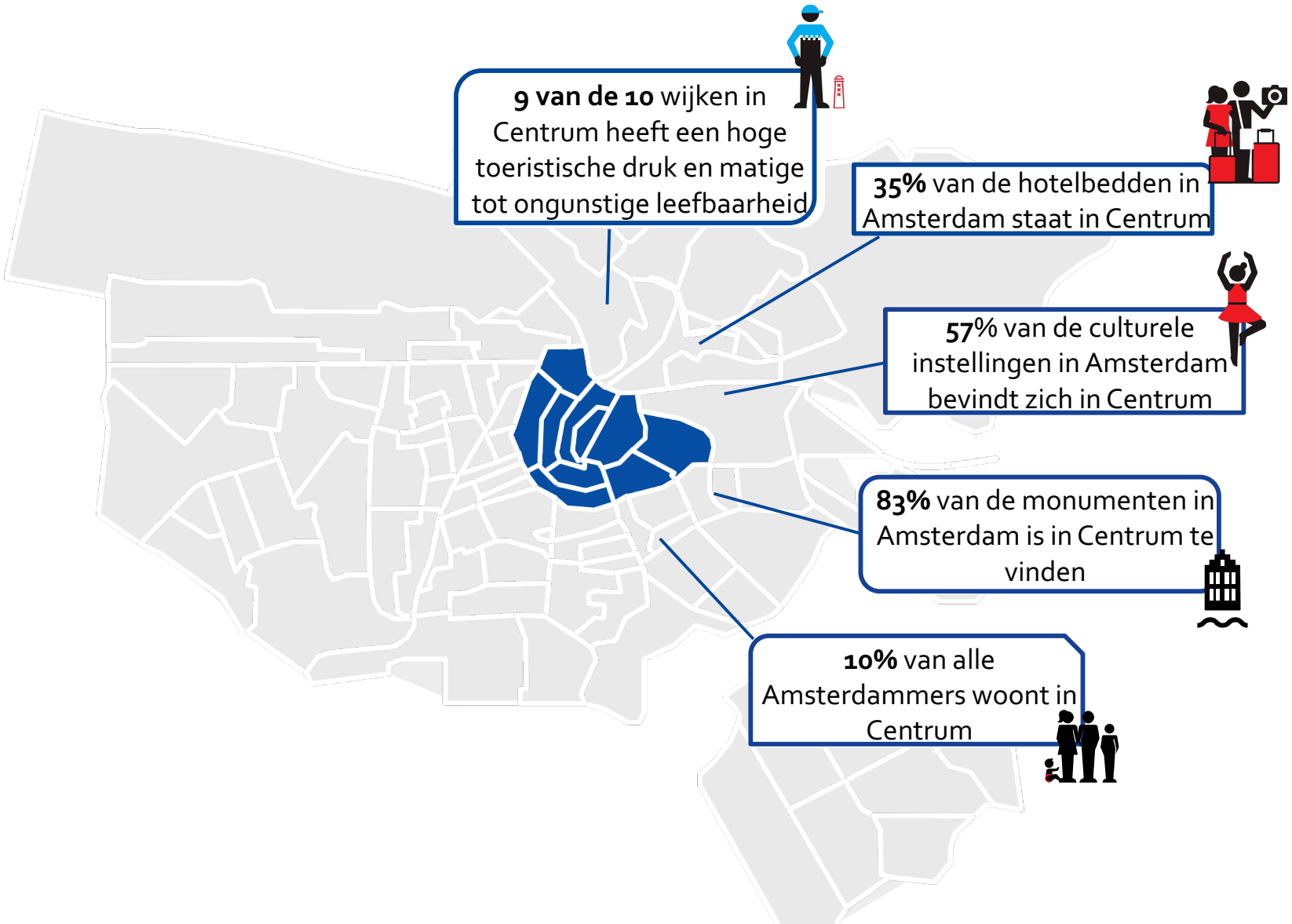

Gemeente Amsterdam

Bevorderen meer en divers woningaanbod

Indicatoren	Type	Datajaar	Burgwallen-Oude Zijde	Burgwallen-Nieuwe Zijde	Grachtengordel-West	Grachtengordel-Zuid	Nieuwmarkt/Lastage	Haarlemmerbuurt	Jordaan	De Weteringschans	Weesperbuurt/Plantage	Oostelijke Eilanden/Kadijken	Centrum	Amsterdam	Centrum datasjaar t.o.v 2017	Centrum 2019 t.o.v. 2017
Bevorderen van meer en divers woningaanbod																
Oordeel thuisvoelen in eigen buurt	rapportcijfer	2019	7,6	7,3	8,3	8,3	7,9	8,3	8,2	8,4	8,4	7,9	8,1	7,7	-0,1	
Ontwikkeling buurttevredenheid	rapportcijfer	2019	6,5	6,8	8,1	7,8	7,7	8,1	8,1	8,0	8,2	7,7	7,8	7,5	-0,1	
Verwachte buurtontwikkeling	rapportcijfer	2019	4,9	5,5	6,0	6,2	6,2	6,8	6,7	6,6	7,1	7,2	6,5	7,1	-0,1	
Eigendomsverhouding: particuliere huurwoningen	percentage	2021	63,1%	72,7%	50,9%	59,6%	32,7%	31,1%	39,0%	53,9%	37,6%	13,3%	40,6%	30,8%	4,6%	4,1%
Eigendomsverhouding: corporatiewoningen	percentage	2021	19,2%	9,7%	10,7%	5,3%	39,9%	41,4%	36,6%	11,4%	29,0%	57,1%	31,0%	40,6%	-0,8%	-0,4%
Eigendomsverhouding: koopwoningen	percentage	2021	17,7%	17,6%	38,4%	35,1%	27,4%	27,5%	24,5%	34,7%	33,3%	29,6%	28,4%	28,7%	-3,8%	-3,7%
Gemiddelde huurprijs	gemiddelde	2019	€ 781	€ 930			€ 865	€ 767	€ 683	€ 872	€ 689	€ 676	€ 782	€ 697	€ 74	
WOZ-waarde	gemiddelde	2021	€ 483.294	€ 491.401	€ 859.640	€ 840.711	€ 538.101	€ 553.616	€ 494.890	€ 627.016	€ 582.628	€ 456.840	€ 567.320	€ 425.513	€ 157.149	€ 99.849

Figuur 8. Ontwikkeling percentage mutatiegraad en verhuisgeneigdheid in stadsdeel Centrum en Amsterdam.

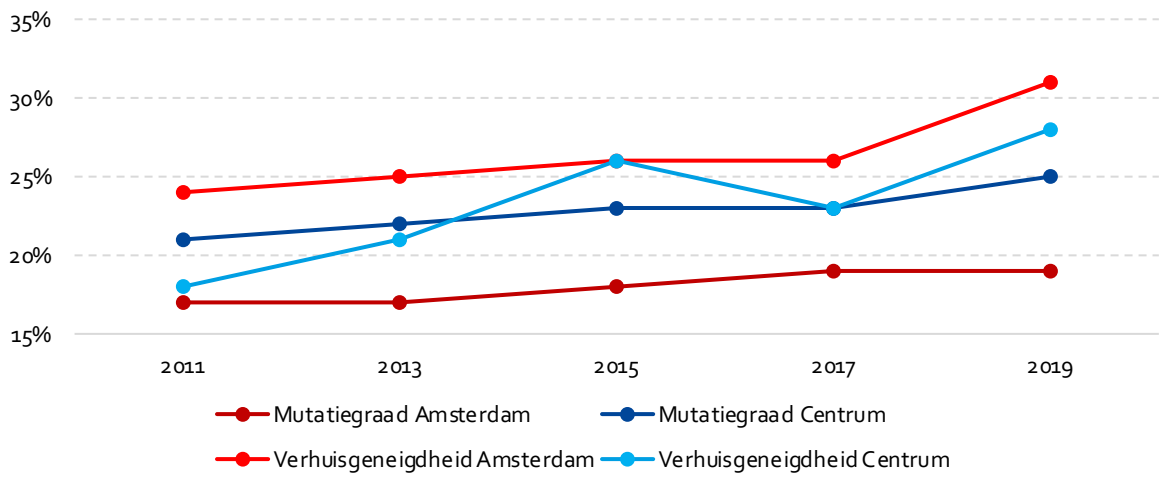

Figuur 9. Gemiddelde woonduur in jaren per wijk, stadsdeel Centrum en Amsterdam (2020).



Gemeente Amsterdam

Bevorderen meer en divers woningaanbod

Kaart 1. Gemiddelde WOZ-waarde per m² in 2014.
Gemiddelde WOZ-waarde in stadsdeel Centrum: € 312.164
Gemiddelde WOZ-waarde in Amsterdam: € 234.800

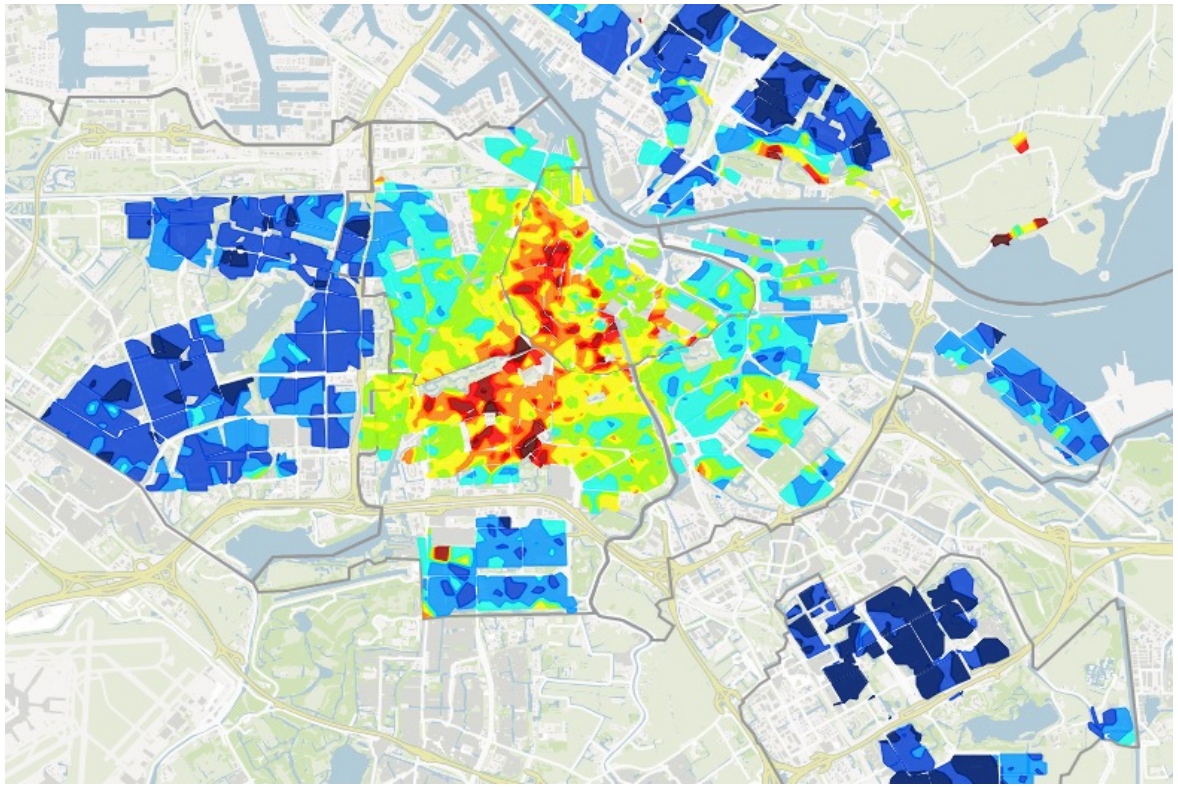

Kaart 2. Gemiddelde WOZ-waarde per m² in 2020.
Gemiddelde WOZ-waarde in stadsdeel Centrum : € 557.000 (78,4% groei t.o.v. 2014)
Gemiddelde WOZ-waarde in Amsterdam: € 420.198 (79% groei t.o.v. 2014)

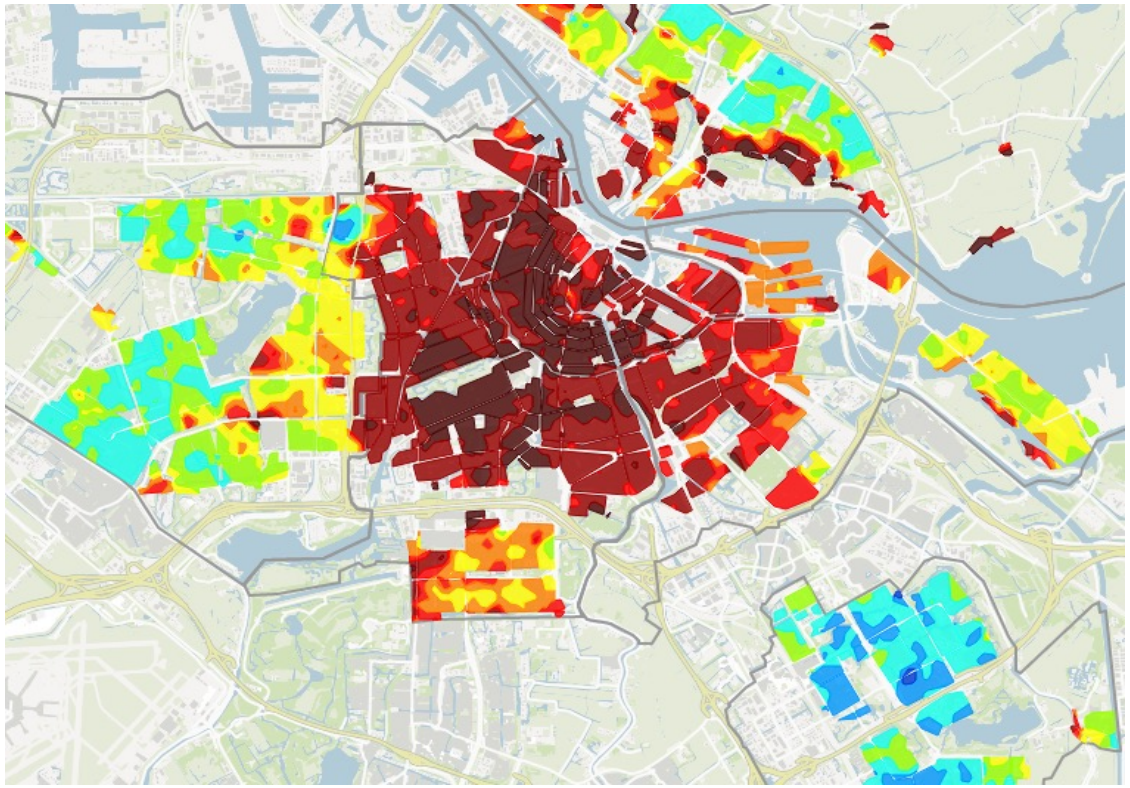

Gemeente Amsterdam

Meer verblijfsruimte en groen in de openbare ruimte

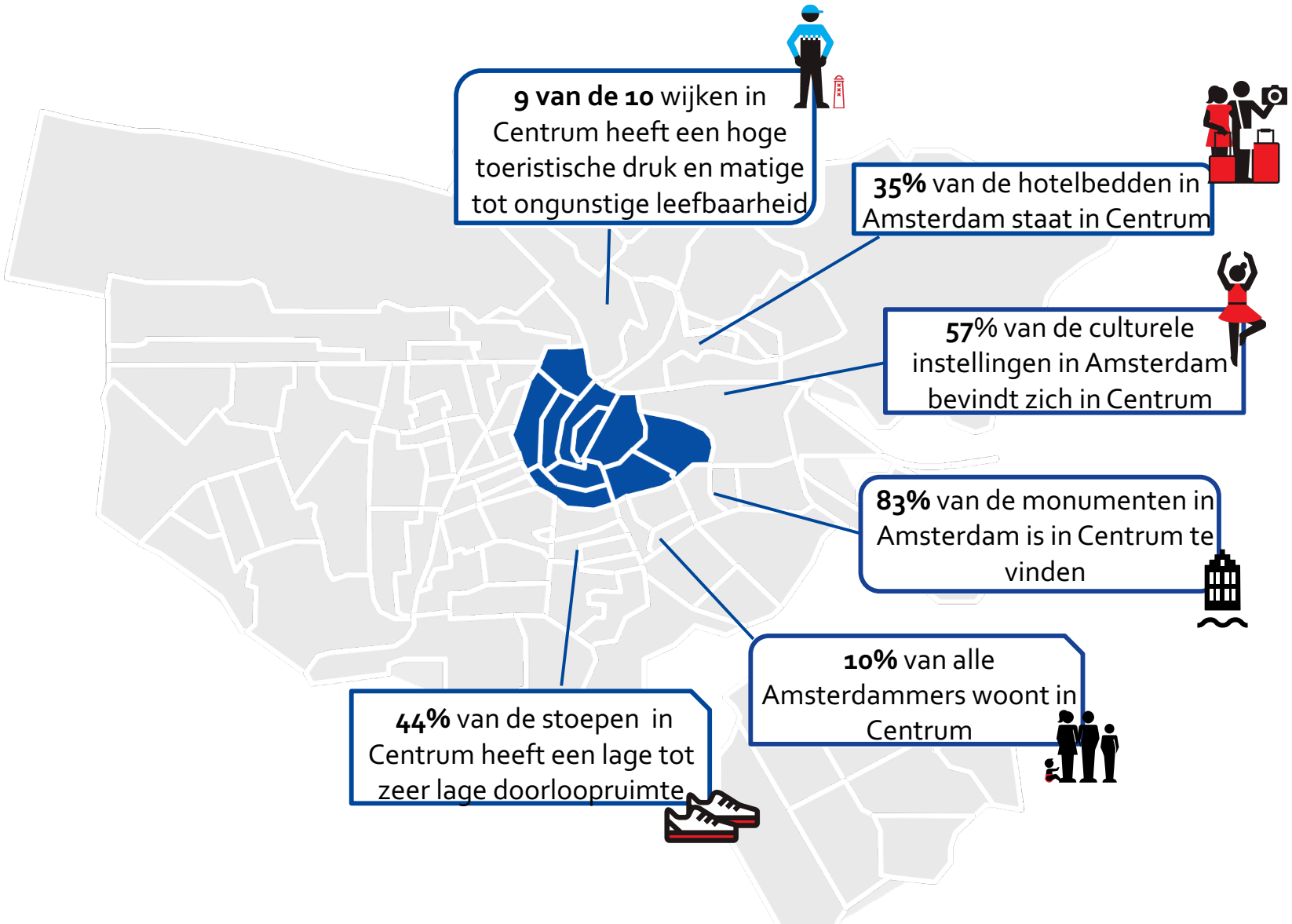

Gemeente Amsterdam

Meer verblijfsruimte en groen in de openbare ruimte

Indicatoren	Type	Datajaar	Burgwallen-Oude Zijde	Burgwallen-Nieuwe Zijde	Grachtengordel-West	Grachtengordel-Zuid	Nieuwmarkt/Lastage	Haarlemmerbuurt	Jordaan	De Weteringschans	Weesperbuurt/Plantage	Oostelijke Eilanden/Kadijken	Centrum	Amsterdam	Centrum datasjaar t.o.v 2017	Centrum 2019 t.o.v. 2017
Meer verblijfsruimte en groen in de openbare ruimte																
Aanbod groenvoorzieningen	rapportcijfer	2019	3,8	4,2	5,8	5,6	5,7	6,3	6,0	6,8	6,8	6,9	6,0	6,9		
Oordeel groenvoorzieningen	rapportcijfer	2019	4,3	4,8	6,7	6,2	6,0	6,7	6,4	6,9	7,1	7,1	6,4	7,0	0,0	
Oordeel staat van onderhoud groenvoorzieningen in eigen buurt	rapportcijfer	2019	4,9	5,4	6,8	6,3	6,3	6,8	6,6	7,0	6,9	7,0	6,6	6,9	-0,1	
Oordeel speelvoorzieningen	rapportcijfer	2019	4,3	3,3	5,8	5,3	6,2	6,6	6,2	6,8	6,2	6,8	6,1	6,6	-0,1	
Oordeel aanbod fietsparkeervoorzieningen	rapportcijfer	2019	4,5	5,1	4,9	4,8	5,5	5,5	4,8	5,1	5,3	6,1	5,2	5,6	0,1	
Oppervlakte groen	percentage	2017	0,0%	0,0%	0,0%	0,0%	0,0%	1,9%	1,2%	9,0%	24,8%	5,1%	5,0%	35,0%		
Oppervlakte water	percentage	2020	13,9%	23,0%	21,3%	19,0%	34,9%	34,3%	12,0%	14,5%	16,7%	24,6%	22,4%	25,5%	0,1%	0,1%

Kaart 3. Loopafstand van woning tot parken in meters (2021).

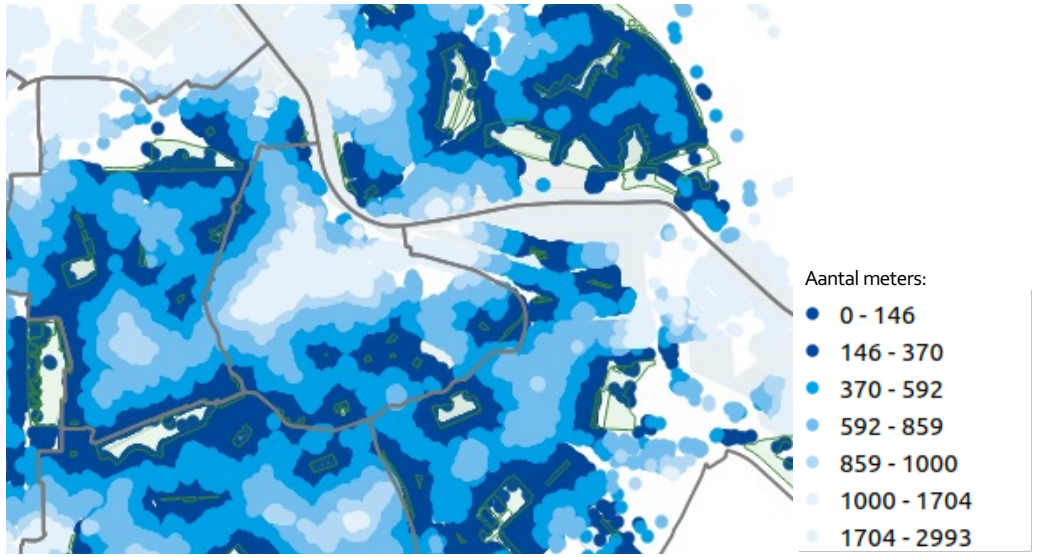

Kaart 4. Omgevingsgroen aangewezen en bezocht door bewoners (2018).

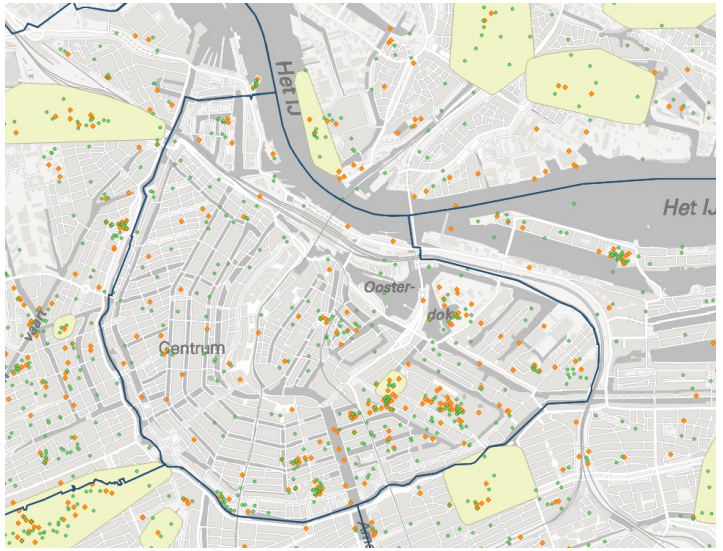

Oranje: wel eens bezochte omgevingsgroen
Groen: meest bezochte omgevingsgroen

Gemeente Amsterdam

Meer verblijfsruimte en groen in de openbare ruimte

Kaart 5. Spreiding groenobjecten stadsdeel Centrum volgens de Basisregistratie Grootschalige Topografie (2021).



Gemeente Amsterdam

Functiemenging en diversiteit

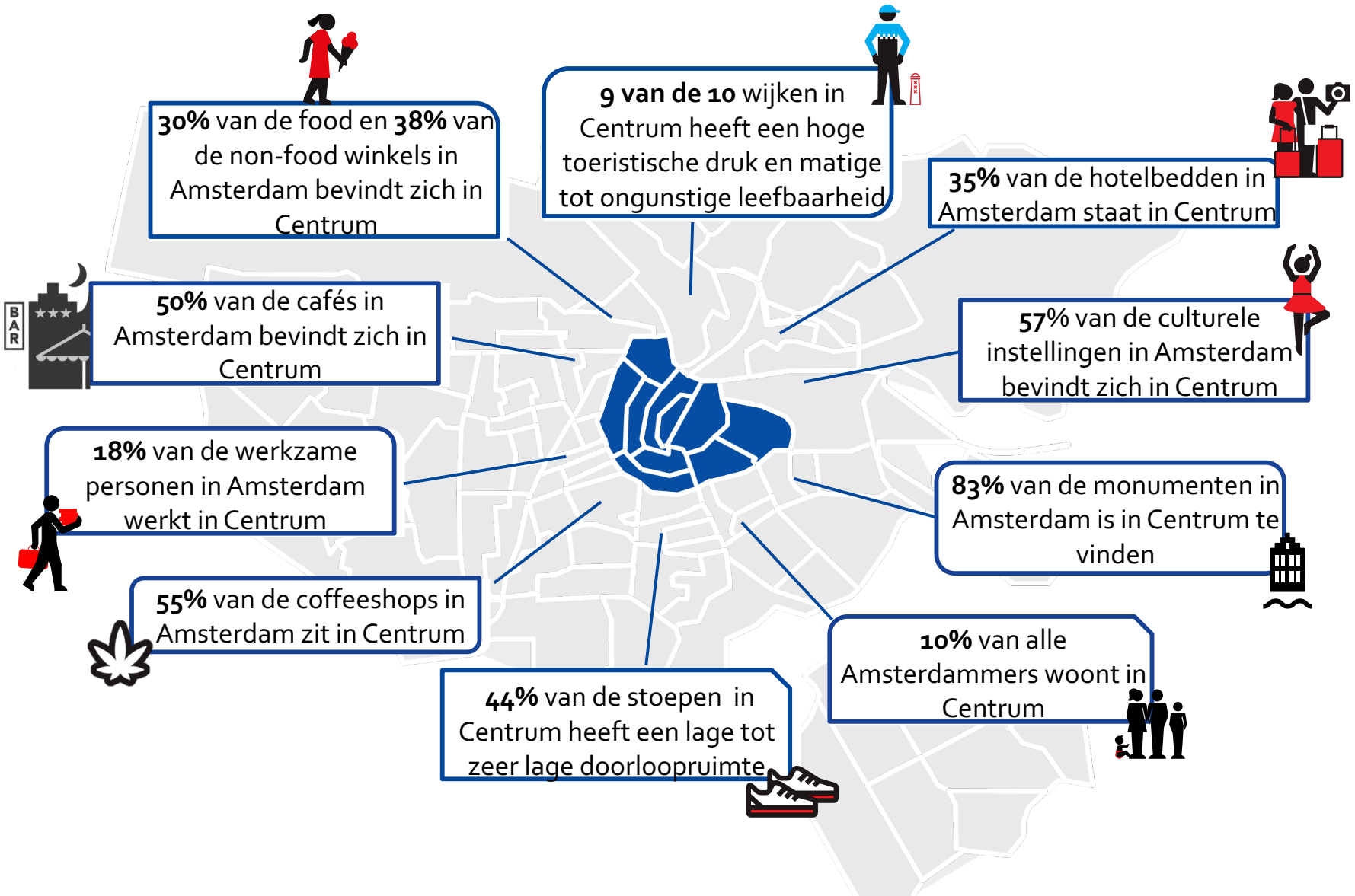

Gemeente Amsterdam

Functiemenging en diversiteit

Indicatoren	Type	Datajaar	Burgwallen-Oude Zijde	Burgwallen-Nieuwe Zijde	Grachtengordel-West	Grachtengordel-Zuid	Nieuwmarkt/Lastage	Haarlemmerbuurt	Jordaan	De Weteringschans	Weesperbuurt/Plantage	Oostelijke Eilanden/Kadijken	Centrum	Amsterdam	Centrum datasjaar t.o.v 2017	Centrum 2019 t.o.v. 2017
Functiemenging en diversiteit																
Aanbod dagelijkse voorzieningen bewoners	rapportcijfer	2019	6,9	7,4	7,9	7,5	7,7	7,9	8,3	7,9	6,7	7,4	7,7	7,6	0,1	
Aanbod horeca	rapportcijfer	2019	8,7	8,7	8,7	8,6	8,4	8,0	8,5	8,5	7,8	7,3	8,3	7,0	-0,1	
Aantal werkzame personen per 1.000 inwoners	promillage	2021	2.124	3.776	1.583	2.629	1.228	787	462	1.498	1.405	524	1.215	680	28	7
Aantal vestigingen per 1.000 inwoners	promillage	2021	434,3	528,3	443,0	465,1	233,8	237,3	211,8	294,8	217,8	166,0	275,9	148,9	8,8	1,7
Aanbod toeristische winkels	aantal	2020	93	128	14	51	21	14	17	18	5	2	363	571		
Winkelruimtes totaal per 1.000 inwoners	promillage	2020	45,5	122,9	32,1	47,3	11,5	15,8	13,3	14,4	2,4	2,7	21,2	6,0	-1,4	-1,1
Winkelruimtes food per 1.000 inwoners	promillage	2020	14,6	30,7	5,3	10,1	3,7	5,2	4,0	3,3	0,9	1,1	5,6	1,9	0,3	0,1

Figuur 10. Aantal en percentage vestigingen per hoofdfunctie binnen en buiten stadsdeel Centrum (2021).

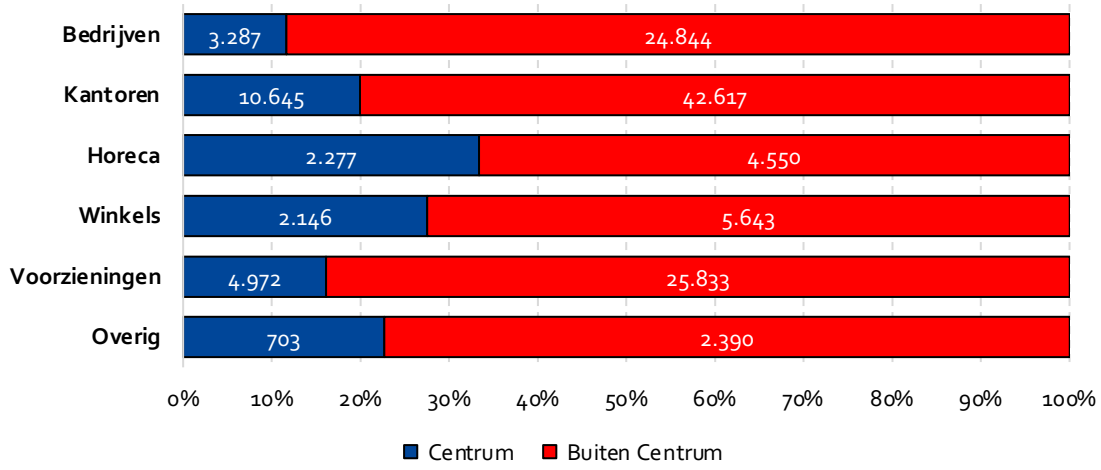

Figuur 11. Aantal en percentage toeristisch winkelaanbod binnen en buiten stadsdeel Centrum op basis van schouw Locatus (2020).

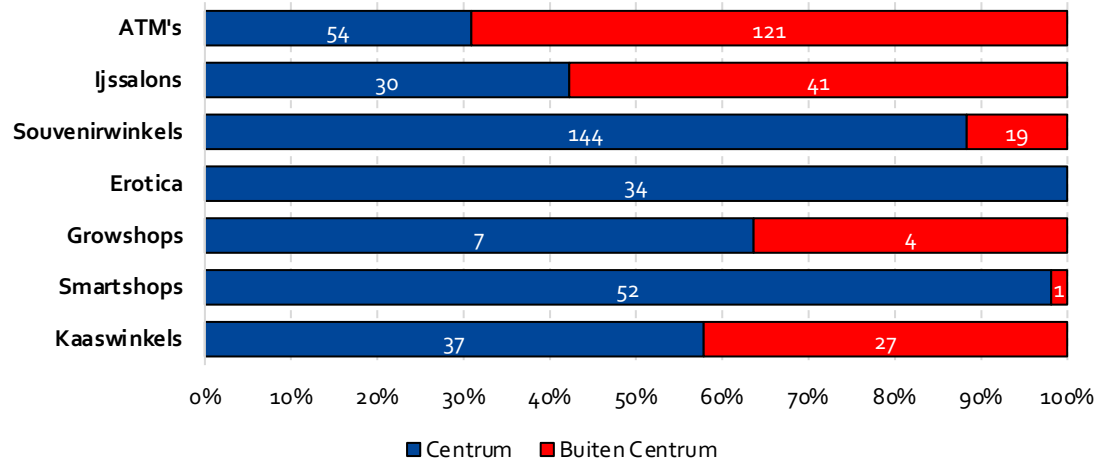

* absolute aantallen zijn weergegeven in de staaf en de horizontale as geeft de percentages/verdeling weer.

Gemeente Amsterdam

Functiemenging en diversiteit

Figuur 12. Procentuele verdeling naar vestigingen van de vijf economische hoofdfuncties in de binnenstad en Amsterdam (2021).

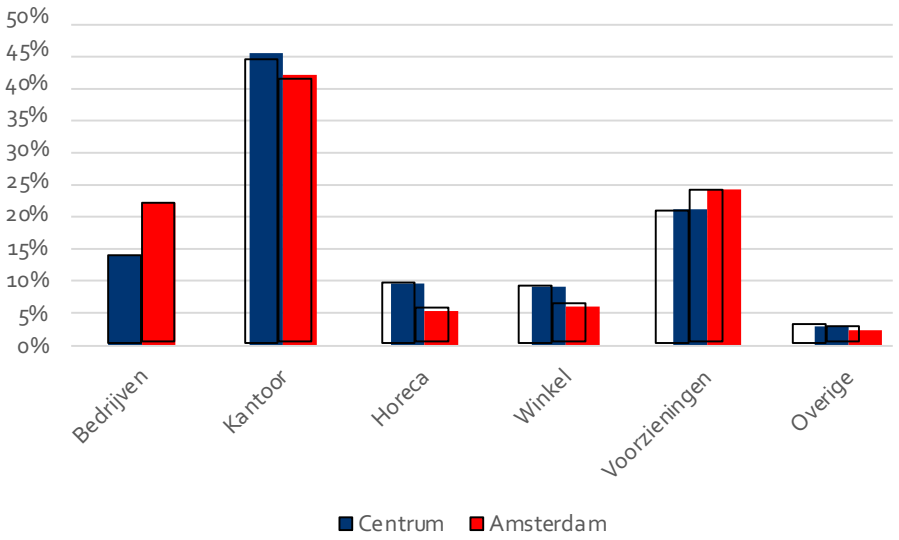

Figuur 13. Procentuele verdeling naar werkzame personen van de vijf economische hoofdfuncties in de binnenstad en Amsterdam (2021).

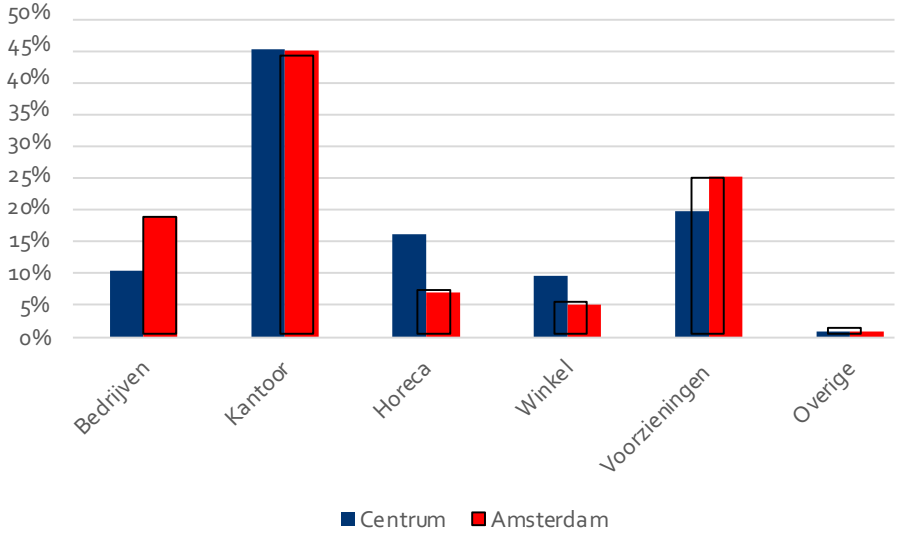

*

Functiemenging en diversiteit

Figuur 14. Aandeel werkzame personen per deelfunctie in stadsdeel Centrum ten opzichte van Amsterdam, waarin de blauwe lijn het gemiddelde percentage, 18%, personen werkzaam in het Centrum is (2021).

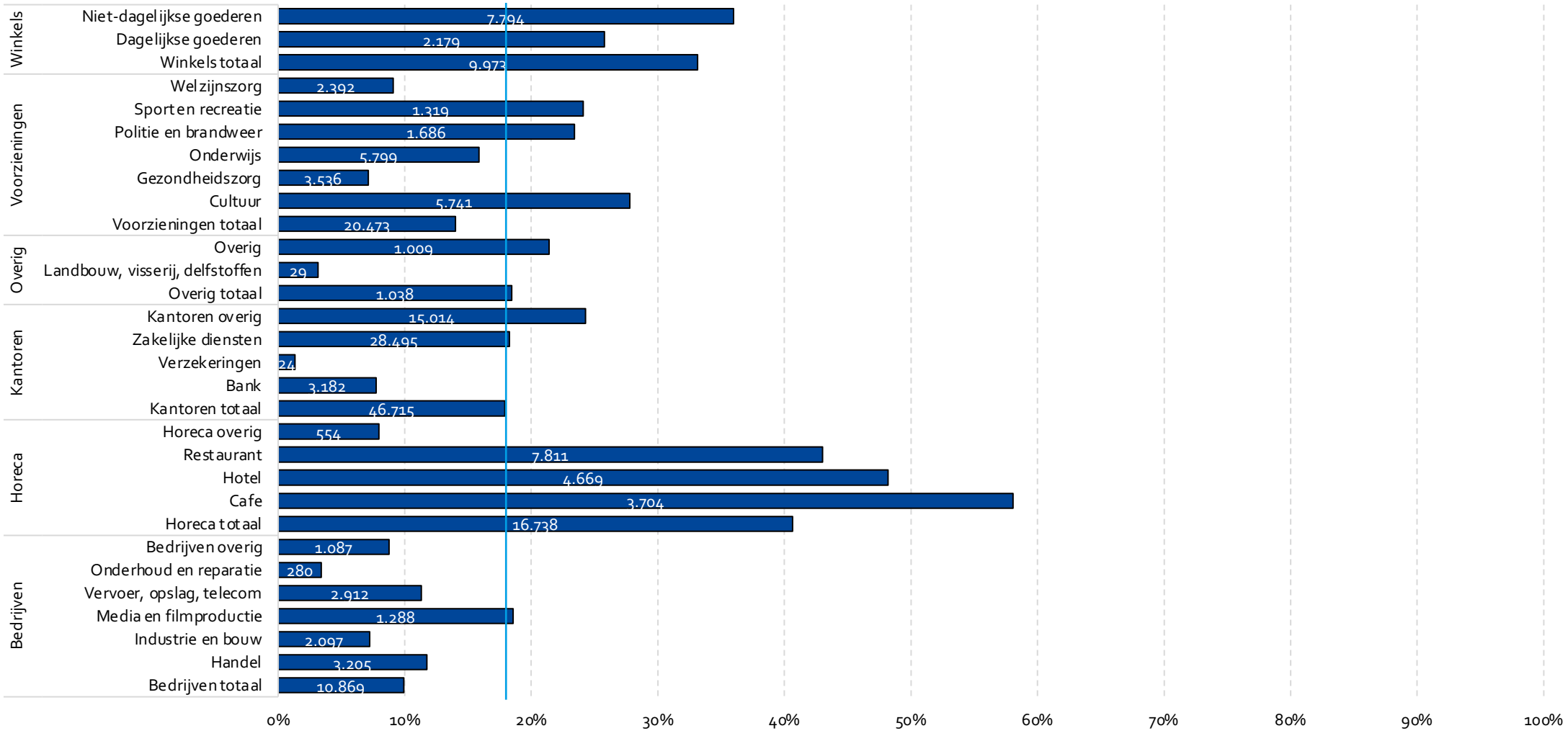

* absolute aantallen zijn weergegeven in de staaf en de horizontale as geeft de percentages/verdeling weer.

Gemeente Amsterdam

Functiemenging en diversiteit

Figuur 15. Verhouding van inwoners, werken en voorzieningen per wijk, stadsdeel Centrum en Amsterdam (2020)*.

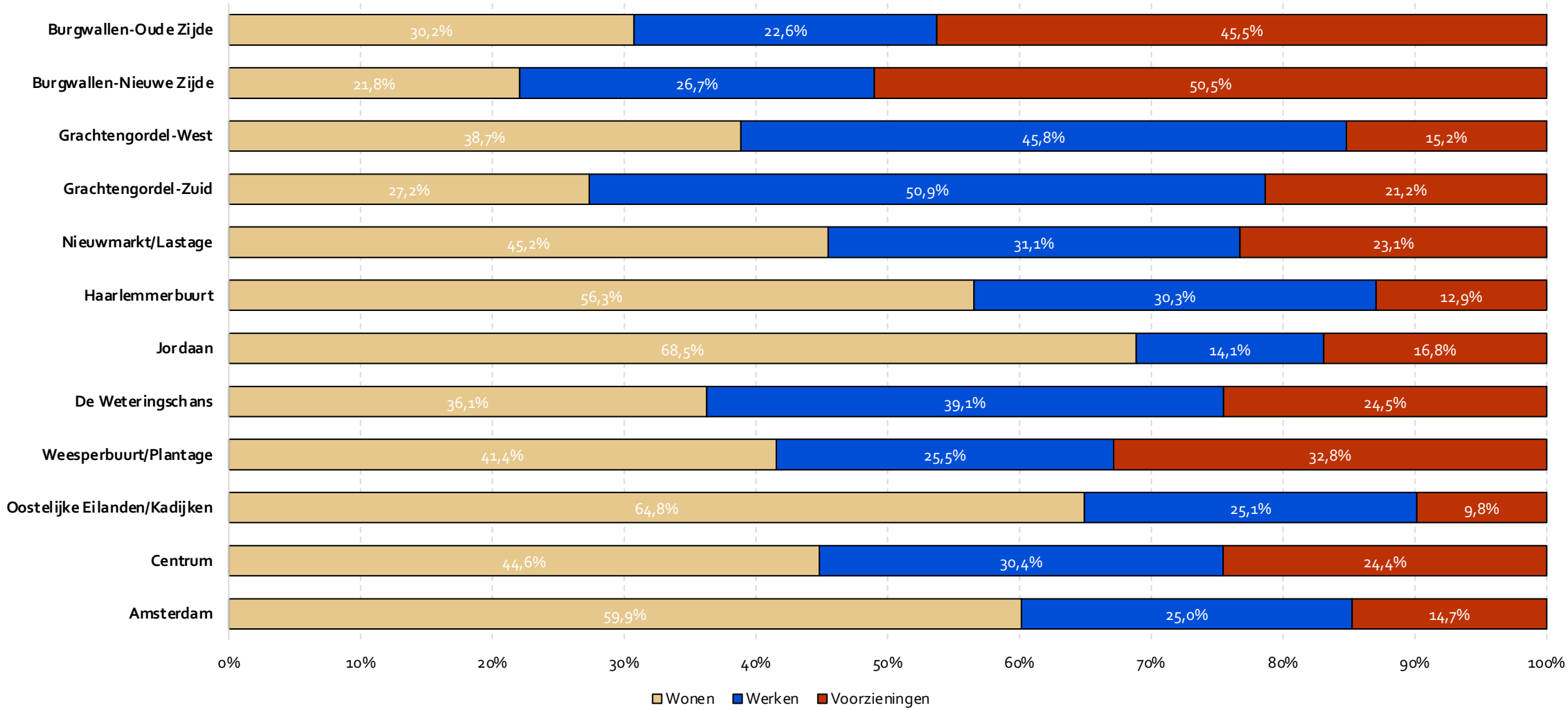

* werken en voorzieningen bevatten de 5 hoofdfuncties: werken (productief) bestaat uit kantoren en bedrijven en voorzieningen (consumptief) bestaat uit detailhandel, horeca en voorzieningen. Het betreft hier percentages werkzame personen

Gemeente Amsterdam

Functiemenging en diversiteit

Kaart 6. Mix van functies in stadsdeel Centrum in de plint: wonen, werken en voorzieningen (2019)*.

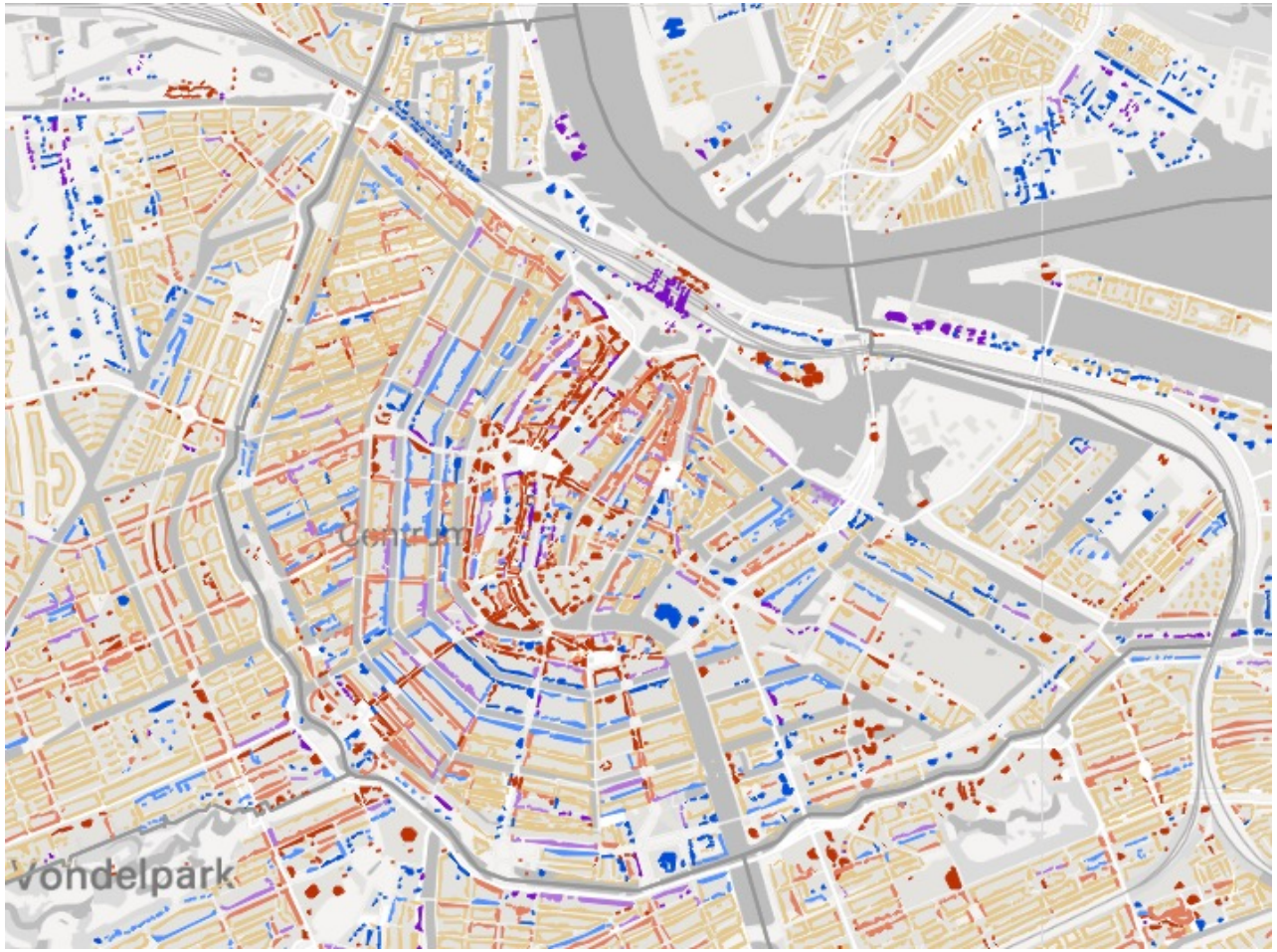



- Wonen
- Voorzieningen
- Voorzieningen - Wonen
- Werken
- Werken - Wonen
- Werken - Voorzieningen
- Werken - Voorzieningen - Wonen

De Functiemix is gebaseerd op de functies (gebruiksdoel en WOZ-gebruik) en de gebruiksoppervlaktes in de dataset van de BAG-verblijfsobjecten (november 2019). Als meer dan 70% van de gebruiksoppervlakte in een blokstraat bestaat uit Wonen, dan is dit op de kaart aangegeven in de Wonen-kleur. Hetzelfde geldt voor 70% Voorzieningen en 70% Werken. Voor een mix van twee functies geldt dat er minder dan 15% van de derde functie aanwezig is een blokstraat. Bijvoorbeeld: Wonen-Voorzieningen geldt als er voor geen van beide functies meer dan 70% is en er minder dan 15% Werken is. Het restant is dan de mix van de 3 functies Wonen-Voorzieningen-Werken: geen van deze heeft meer dan 70% en ook niet minder dan 15%. Zie ook: maps.amsterdam.nl.

Gemeente Amsterdam

Lange lijnen

Kerncijfers Centrum door de tijd heen







Gemeente Amsterdam

Wonen en Bevolking

Figuur 16. Ontwikkeling woningvoorraad en inwonersaantallen in stadsdeel Centrum en Amsterdam (indexcijfer 1989=100).

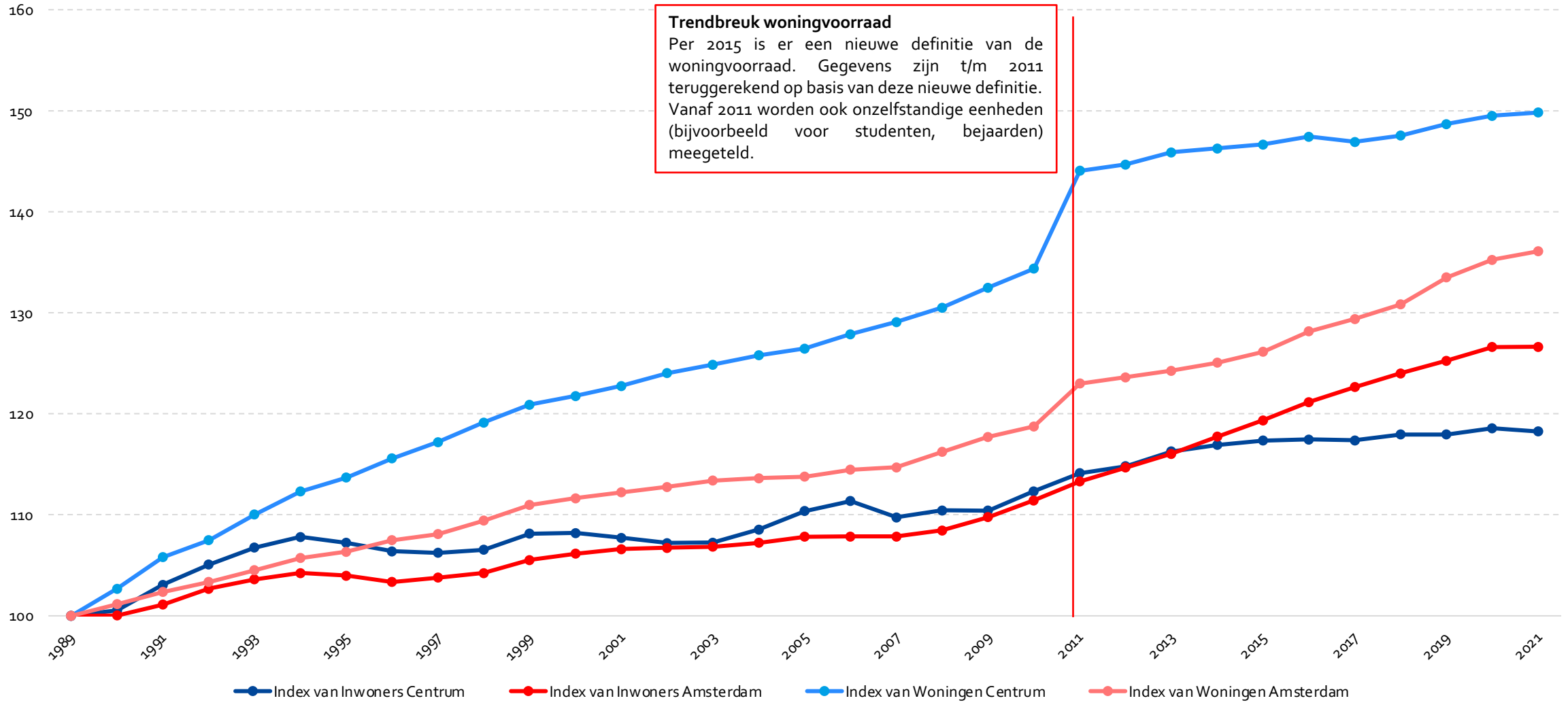

Figuur 17. Huishoudsamenstelling stadsdeel Centrum (2021).

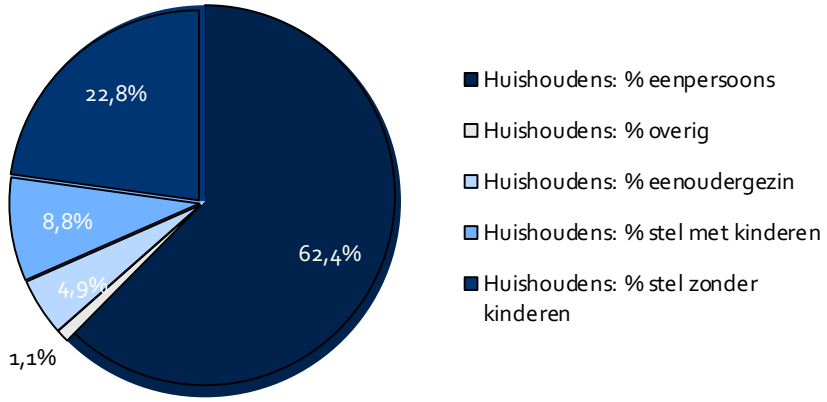

Figuur 18. Leeftijdsverdeling stadsdeel Centrum (2021).

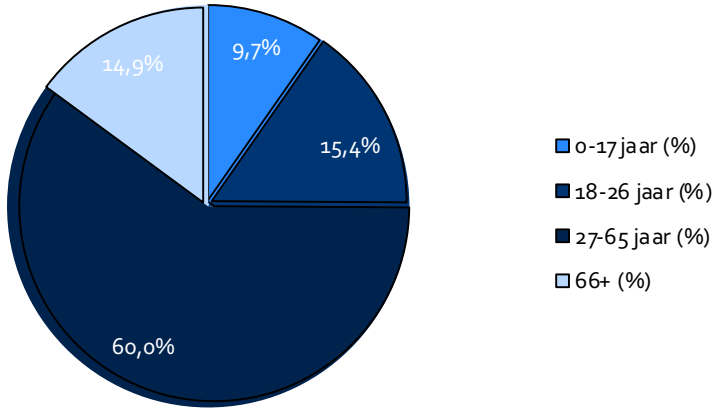

Figuur 19. Inkomensquintielen stadsdeel Centrum - gemiddeld besteedbaar inkomen €50.500 (2019).

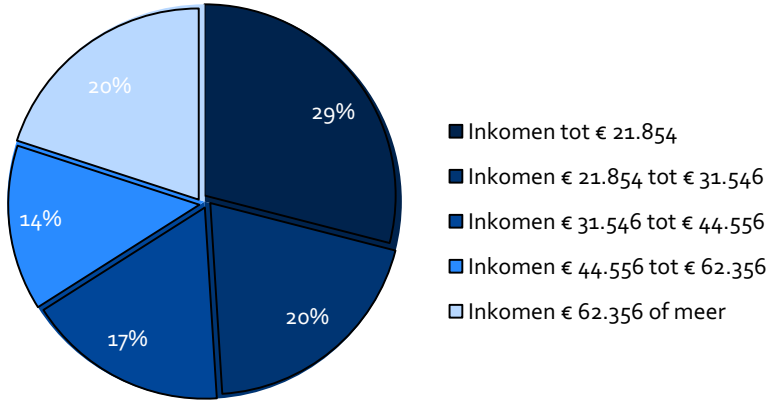

Figuur 20. Opleidingsniveau stadsdeel Centrum (2018).

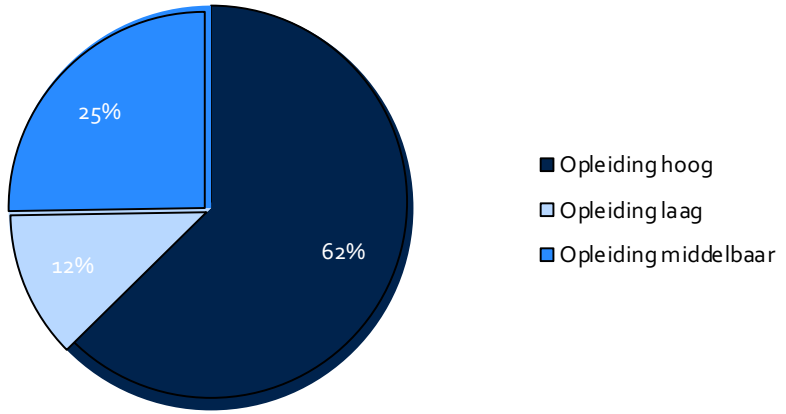

Gemeente Amsterdam

Figuur 21. Leeftijdsverdeling en bevolkingsprognose 2035 in stadsdeel Centrum, in aantallen bewoners.

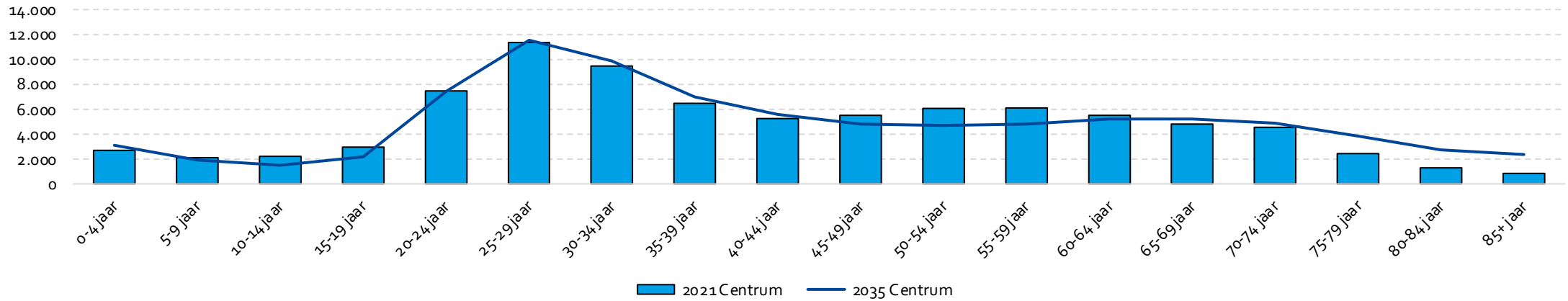

Figuur 22. Leeftijdsverdeling en bevolkingsprognose 2035 in Amsterdam, in aantallen bewoners.

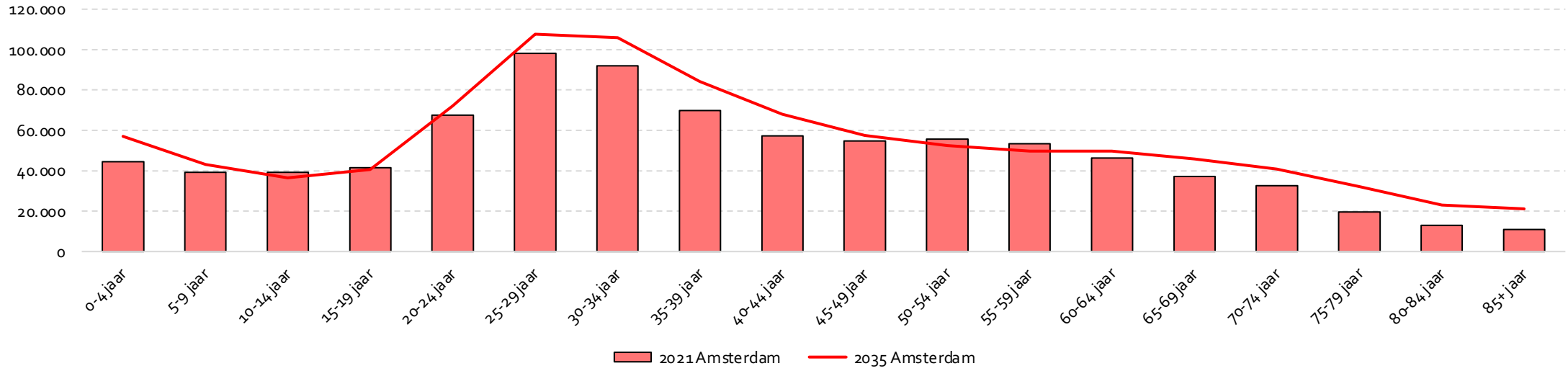

Gemeente Amsterdam

Werken

Figuur 23. Ontwikkeling aantal vestigingen en werkzame personen in stadsdeel Centrum en Amsterdam (indexcijfer 1989=100).

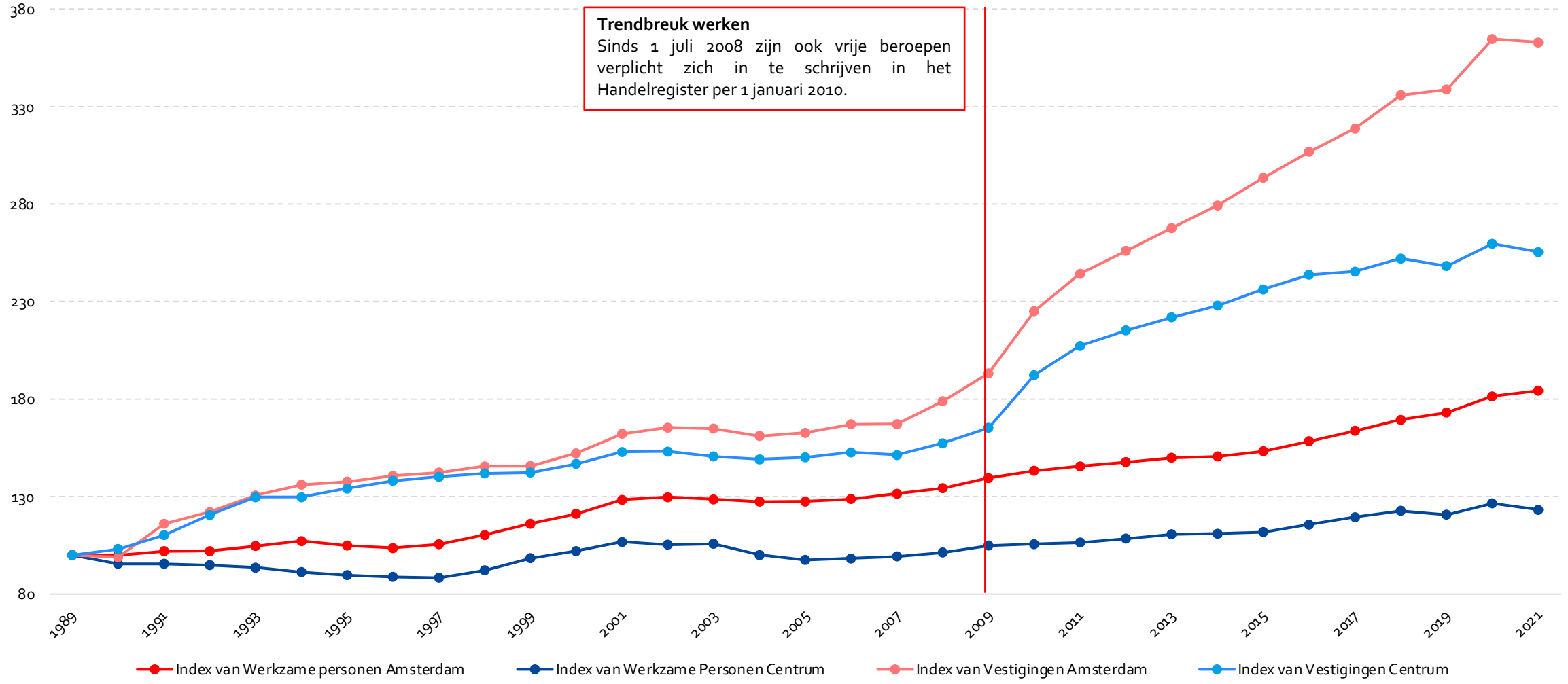

Bezoekers

Figuur 24. Ontwikkeling van hotelgasten in stadsdeel Centrum en Amsterdam.

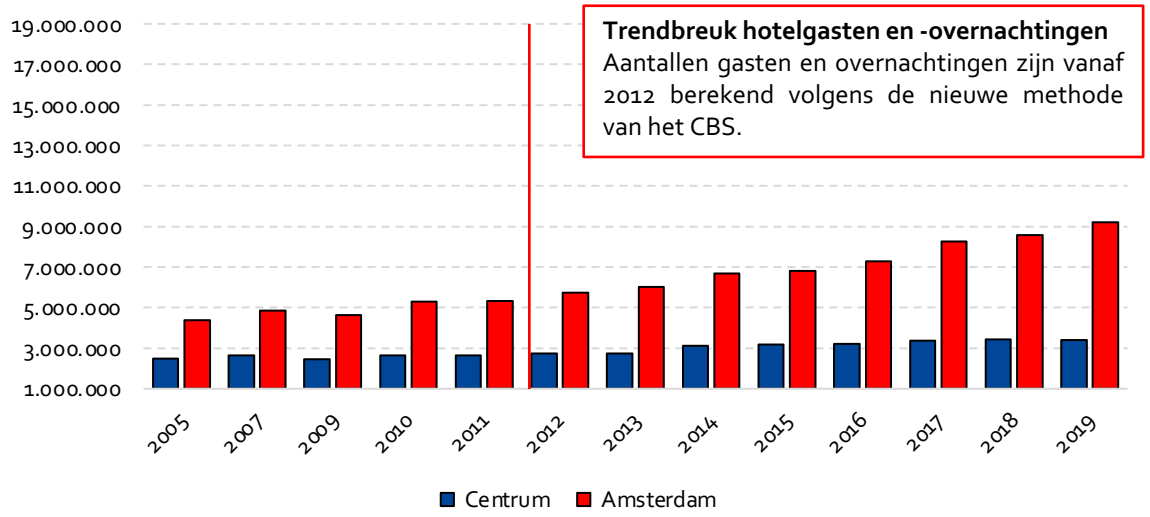

Figuur 25. Ontwikkeling van hotelovernachtingen in stadsdeel Centrum en Amsterdam.

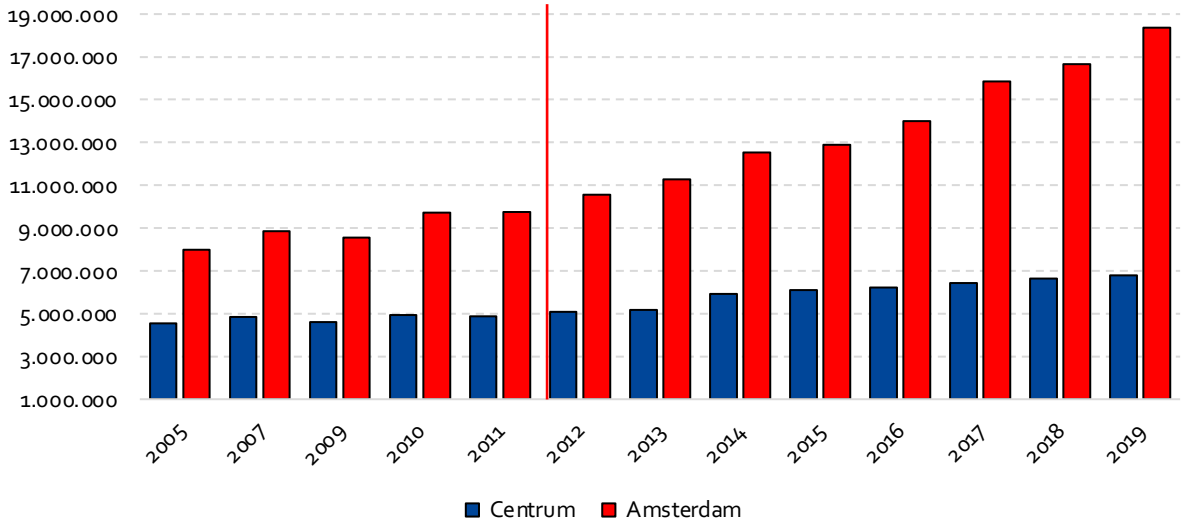

Figuur 26. Ontwikkeling aantal dag- en verblijfbezoekers aan Amsterdam.*

Bezoekers	2016	2017	2018	2019	2020
Totaal dag- en verblijfsbezoekers			20.859.000	21.525.000	8.223.000
Unieke dagbezoekers			11.172.000	11.297.000	4.995.000
Totaal verblijfsbezoekers	8.146.000	9.302.000	9.687.000	10.228.000	3.228.000

* Er zijn geen specifieke cijfers voor de binnenstad beschikbaar. Omdat een groot deel van de culturele voorzieningen en hotels in Amsterdam in de binnenstad zit, mag aangenomen worden dat circa 80% van de bezoekers ook de binnenstad bezoekt.

Figuur 27. Ontwikkeling bezoekersaantallen aan culturele instellingen in heel Amsterdam en stadsdeel Centrum*.

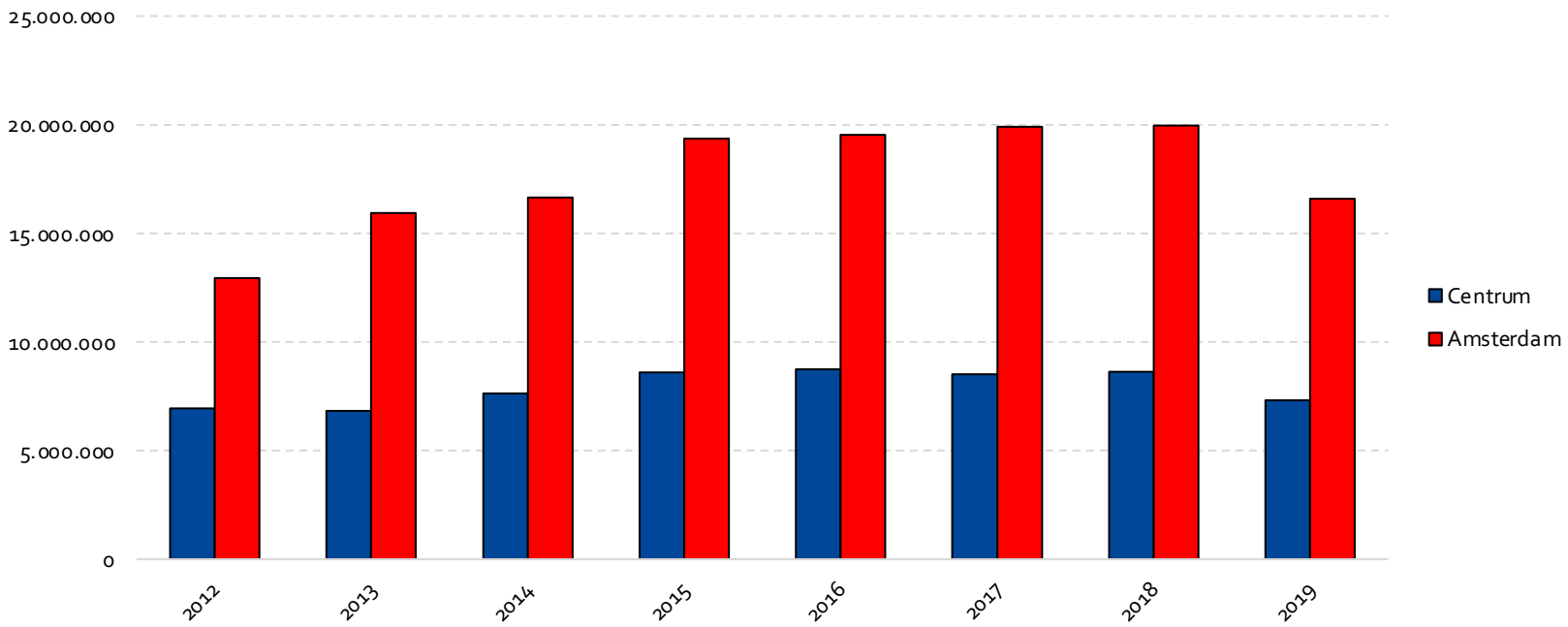

*Niet voor alle culturele instellingen in Amsterdam zijn bezoekersaantallen bekend.

Gemeente Amsterdam

Figuur 28. Ontwikkeling Verblijversdichtheidsindex* in de 10 wijken in stadsdeel Centrum 2020, 2018, 2016 en 2014* en ontwikkeling stadsdelen 2018 en 2020 (2014 voor Amsterdam is 100).

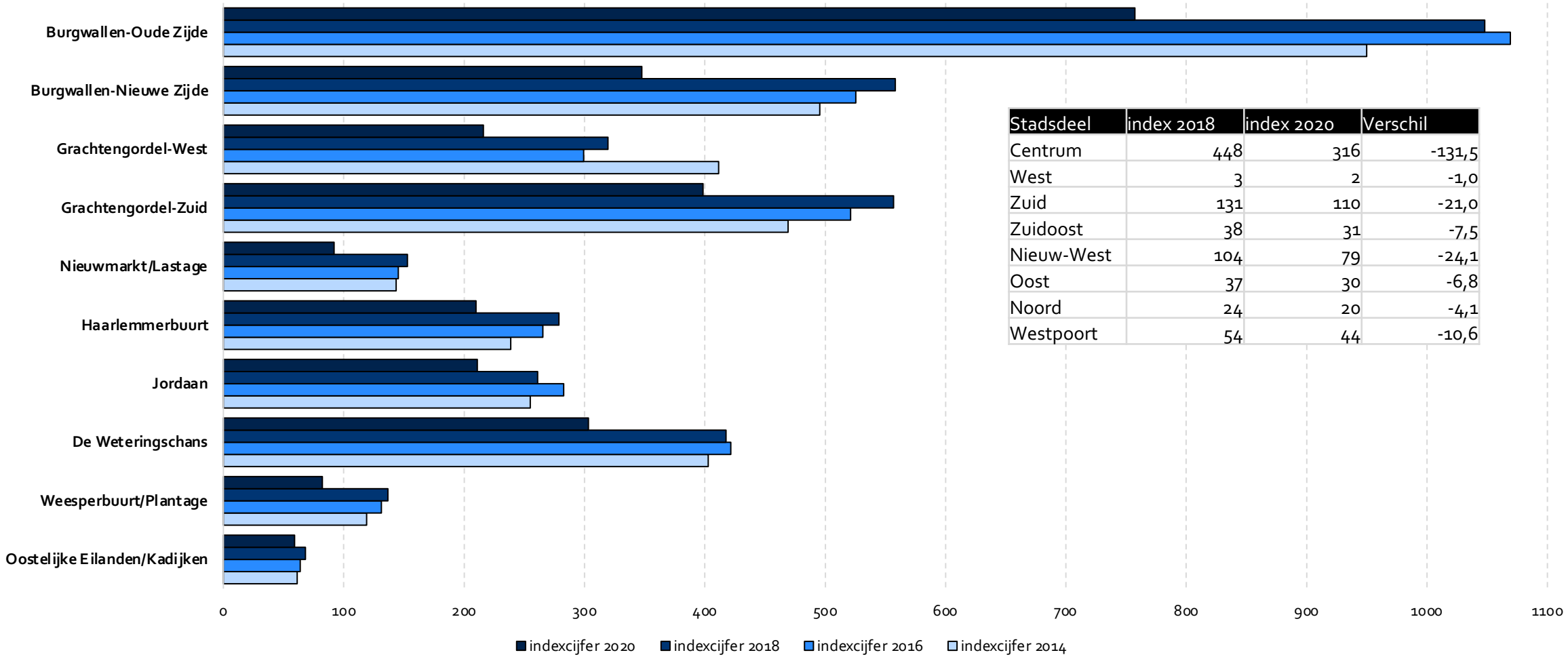

Stadsdeel	index 2018	index 2020	Verschil
Centrum	448	316	-131,5
West	3	2	-1,0
Zuid	131	110	-21,0
Zuidoost	38	31	-7,5
Nieuw-West	104	79	-24,1
Oost	37	30	-6,8
Noord	24	20	-4,1
Westpoort	54	44	-10,6

*de Verblijversdichtheidsindex beschrijft per wijk het aantal verblijvers per hectare openbare ruimte op een gemiddelde dag. De indexwaarde 100 staat voor het stedelijk gemiddelde in 2014. Een indexcijfer boven de 100 betekent dat er op een gemiddelde dag per hectare meer mensen verblijven dan gemiddeld in een Amsterdamse wijk in 2014. Verblijvers zijn bewoners, werkzame personen, studenten en bezoekers.

Gemeente Amsterdam

Functiemenging

Figuur 29. Ontwikkeling functiemenging: verhouding wonen en werken (productief en consumptief), waarin de rode lijn de verhouding 50%/50% is (2021).
In 2008 telde Centrum 81.317 inwoners en 87.033 werkzame personen, en in 2021 87.083 inwoners en 105.806 we

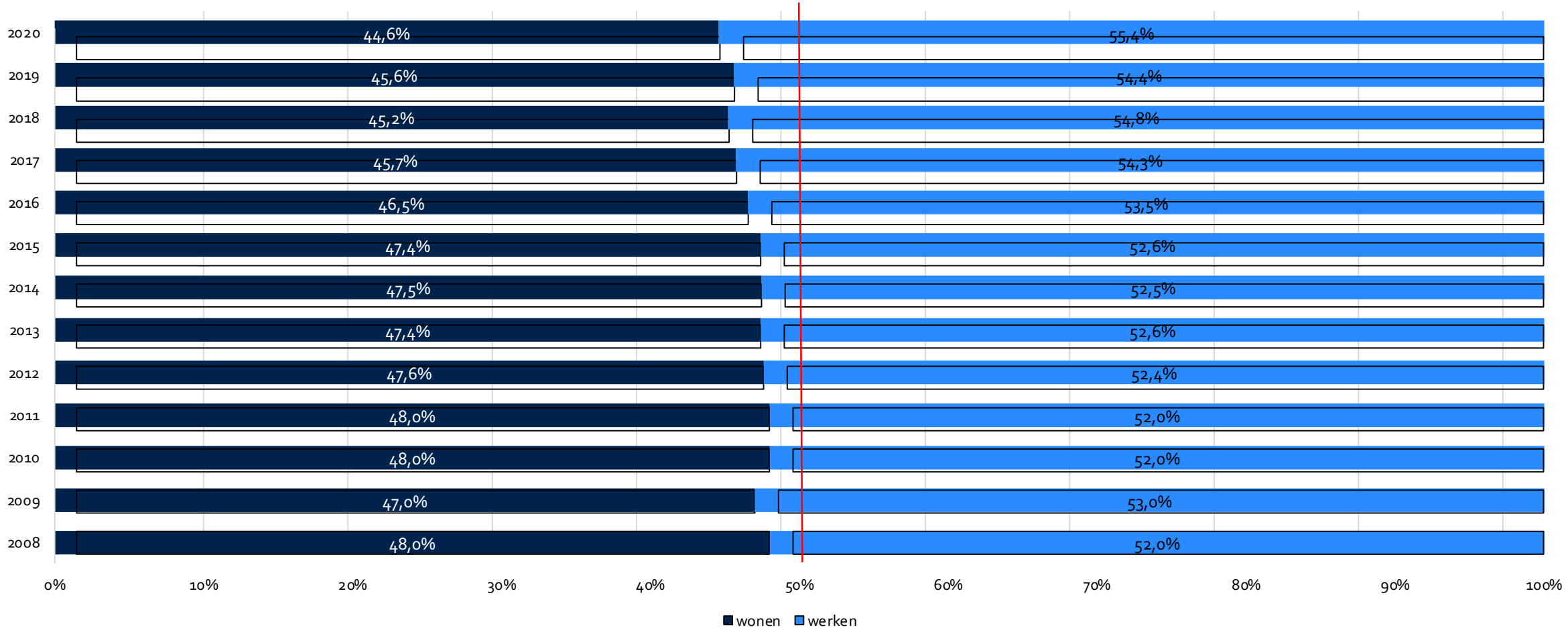

Leefbaarheid

Figuur 30. Ontwikkeling rapportcijfer buurttevredenheid in stadsdeel Centrum en Amsterdam (2019).

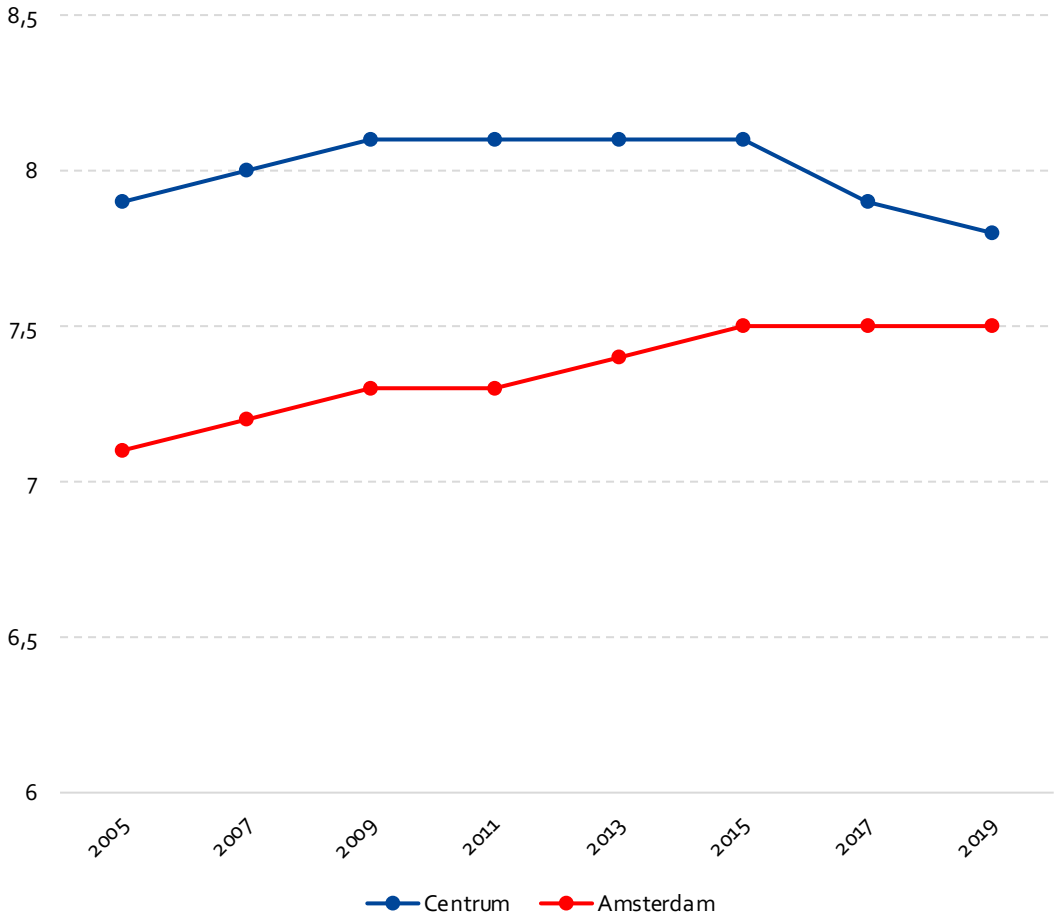

Figuur 31. Ontwikkeling rapportcijfer verwachte buurtontwikkeling in stadsdeel Centrum en Amsterdam (2019).

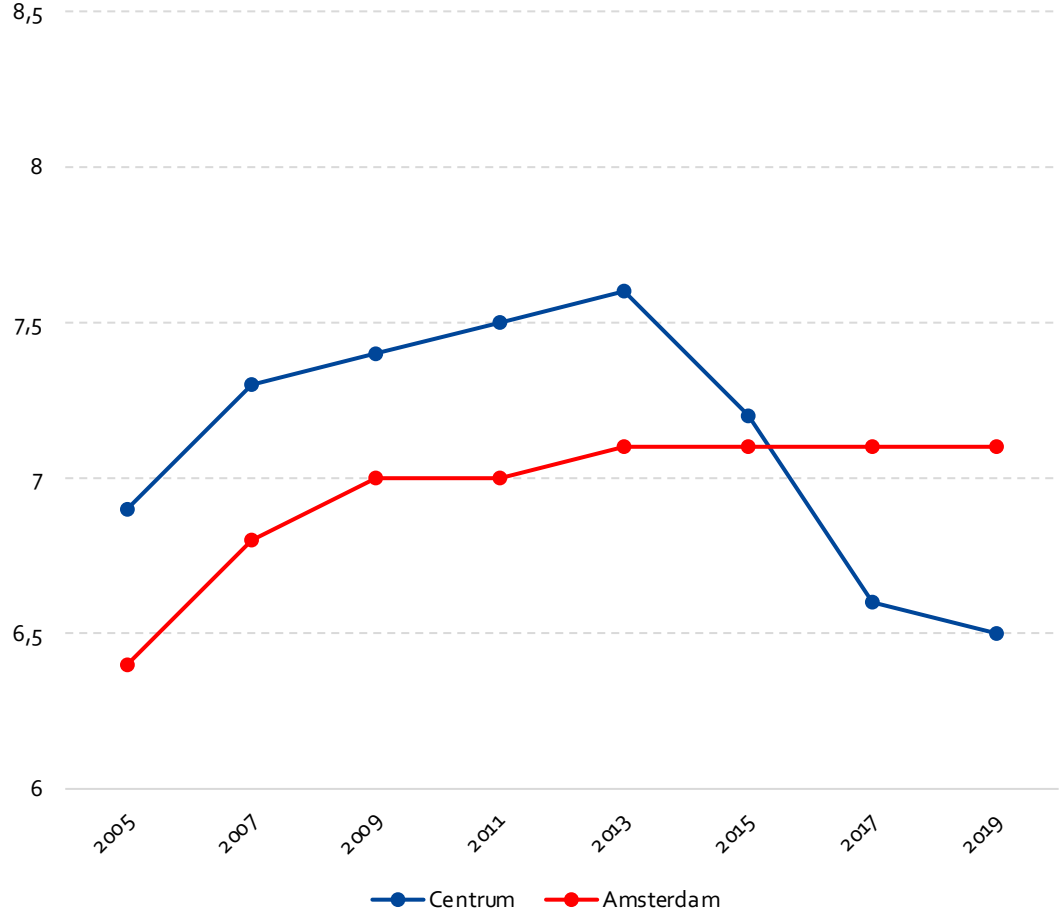

Gemeente Amsterdam

Bronvermelding en definities

Per prioriteit







Gemeente Amsterdam

Beheer en handhaving

Indicatoren	Bron	Datajaar	Definities
Beheer en handhaving			
Buurt vooruit	Veiligheidsmonitor/BBGA	2020	% Bewoners dat vindt dat de buurt waar men in woont de afgelopen 12 maanden vooruit is gegaan.
Ervaren overlast andere mensen	WiA/BBGA	2020	Kunt u met een rapportcijfer 1 t/m 10 aangeven in welke mate u overlast ondervindt van andere personen (dan buren)? (1 = ernstige overlast, 10 = geen overlast).
Omlopen of omrijden om onveilige plekken te vermijden	Vragenlijst Veiligheid	2020	Antwoord op de vraag: Komt het wel eens voor dat u in uw eigen buurt omloopt of omrijdt om onveilige plekken te vermijden?
Onveilig voelen in eigen buurt	Vragenlijst Veiligheid	2020	Antwoord op de vraag: Voelt u zich vaak onveilig in uw eigen buurt?
Overlast door drugsgebruik of drugshandel	Vragenlijst Veiligheid	2020	Antwoord op de vraag: In welke mate ervaart uzelf overlast door drugsgebruik of drugshandel?
Overlast door te hard rijden	Vragenlijst Veiligheid	2020	Antwoord op de vraag: In welke mate ervaart uzelf overlast door te hard rijden?
Overlast dronken mensen	Veiligheidsmonitor/BBGA	2020	% Bewoners dat zegt zelf veel overlast te ervaren van dronken mensen op straat.
Overlast horeca	WiA/BBGA	2019	Kunt u met een rapportcijfer van 1 t/m 10 aangeven in welke mate u overlast ondervindt van horeca? (1 = ernstige overlast, 10 = geen overlast).
Overlast vakantie- en toeristenverhuur	WiA/BBGA	2019	% Bewoners dat veel overlast ervaart van verhuur van woningen aan toeristen in de directe woonomgeving (pand / galerij / complex).
Overlast vervuiling	WiA/BBGA	2019	Gemiddeld rapportcijfer dat bewoners geven als antwoord op de vraag: In welke mate ondervindt u overlast van vervuiling? (1= ernstige overlast, 10 =geen overlast).
Sociale cohesie	Veiligheidsmonitor/BBGA	2020	Sociale cohesie is berekend op basis van de volgende stellingen: - De mensen kennen elkaar in deze buurt nauwelijks - De mensen gaan in deze buurt op een prettige manier met elkaar om - Ik woon in een gezellige buurt, waar veel saamhorigheid is - Ik voel me thuis bij de mensen die in deze buurt wonen.
Overlast door toeristen	Vragenlijst Veiligheid	2020	Antwoord op de vraag: In welke mate ervaart uzelf overlast door toeristen?
Top 5 SIA-meldingen	SIA Dashboard	2019	Aantal meldingen in het systeem Signalen Informatievoorziening Amsterdam (SIA).
Top 5 vormen criminaliteit	Politieregistratie Basis Voorziening Informatie (BVI)	2019	Totaal van de geregistreerde misdrijven. Een geregistreerd misdrijf is een misdrijf, door de politie vastgelegd in een proces-verbaal van aangifte of in een ambtshalve opgemaakt proces-verbaal.
Toeristische draagkracht wijken	OIS	2019	De toeristische druk die een wijk kan dragen zonder dat het (significant) ten koste gaat van de leefbaarheid. Toeristische draagkracht wordt gemeten met twee parameters: 'toeristische druk' en 'bezoekers gerelateerde leefbaarheid'. Beide parameters zijn samengesteld uit meerdere indicatoren.

Gemeente Amsterdam

Een waardevolle bezoekerseconomie

Indicatoren	Bron	Datajaar	Definities
Een waardevolle bezoekerseconomie			
Aantal attracties	Monitor Attracties OIS	2019	Publiekstrekkers op het gebied van Kunst en Cultuur, entertainment en (natuur)recreatie (met of zonder fysieke vestiging, met of zonder kaartenverkoop). Het gaat daarbij om de volgende categorieën9 : - Entertainment attracties (escaperooms, bioscopen/ filmtheaters en sport/ spel/ experience); - Musea; - Theaters; - Muziekattracties; - Parken; - Bezienswaardigheden. Deze gegevens zijn verkregen uit diverse bronnen: het Handelsregister, Tripadvisor en het attracties bestand van amsterdam&partners.
Aantal hotelbedden per 1.000 inwoners	OIS	2020	Aantal hotelbedden op de peildatum 1 juli per 1.000 inwoners op 1 januari van dat jaar.
Airbnb listings per 1.000 inwoners	Wonen handhaving en toezicht / bewerling OIS	2019	Aantal accommodaties (woning of kamer) dat minstens een keer in het peiljaar aangeboden is op het platform Airbnb per 1.000 woningen.
Werkzame personen toerisme	ARRA/BBGA	2021	Aantal werkzame personen (minstens 12 uur per week) in de sector toerisme.
Kamerbezetting	Hotelenquête OIS	2020*	Het percentage verhuurde kamers.
Toeristische dichtheid	CBS/berekening OIS	2020	Hotelgasten per km² per dag.
Toeristische intensiteit	CBS/berekening OIS	2020	Aantal hotelgasten per 100 inwoners per dag.
Ontwikkeling bezoekersaantallen dag- en verblijfbezoek	Factsheet prognoses OIS	2020	Verblijfsbezoekers verblijven minimaal één nacht in de hoofdstad in een hotel, hostel, pension, camping, B&B, appartementenhotel of in een woning via vakantieverhuur en dagbezoekers brengen minimaal 2 uur op één dag door in Amsterdam met een toeristisch motief.
Ontwikkeling hotelovernachtingen en gasten	CBS/OIS	2020	Het CBS registreert bezoekers die één of meer nachten achtereen verblijven in een logiesaccommodatie. Een gast die meer dan twee maanden aaneengesloten verblijft in een logiesaccommodatie, wordt als vaste gast aangemerkt en telt niet mee voor de statistiek. Er wordt gekeken naar het aantal gasten en het aantal overnachtingen in hotels en vergelijkbare accommodaties.
Aantal hotels	BBGA, berekening OIS	2020	Aantal hotels op basis van de hotelregistratie.

Gemeente Amsterdam

Versterken van culturele verscheidenheid en buurtidentiteiten

Indicatoren	Bron	Datajaar	Definities
Versterken van de culturele verscheidenheid en buurtidentiteiten			
Vestigingen creatieve industrie	ARRA/BBGA	2021	Vestingen met de activiteitencodes: kunsten, media en entertainment en creatieve zakelijke dienstverlening. Inclusief activiteiten van minder dan 12 uur per week.
Vestigingen cultuur	ARRA/BBGA	2021	De deelfunctie 'cultuur' wordt aan een vestiging toegekend op basis van de activiteitencode (SBI) waarmee deze vestiging is geregistreerd bij de Kamer van Koophandel.
Werkzame personen cultuur	ARRA/BBGA	2021	Personen die voor 12 uur of meer per week werkzaam zijn bij vestigingen met de deelfunctie 'cultuur'.
Aantal culturele instellingen	Monitor Attracties OIS	2018	Aantal culturele instellingen (musea, theater- en muziekpodia).
Bezoekers culturele instellingen	Monitor Attracties OIS	2018	Aantal bezoekers van culturele instellingen (musea, theater- en muziekpodia).
Culturele participatie	OIS, enquete De Staat van de Stad Amsterdam	2020	Aandeel Amsterdammers (van 18 jaar en ouder) woonachtig in stadsdeel Centrum dat in de afgelopen 12 maanden minstens één keer de genoemde uitgaansgelegenheden heeft bezocht, 2016, 2018 en 2020 (procenten).
Ontwikkeling bezoekersaantallen culturele instellingen	Monitor Attracties OIS	2019	Aantal bezoekers van culturele instellingen (musea, theater- en muziekpodia) door de jaren heen.
Culturele instellingen tov Amsterdam	Monitor Attracties OIS	2019	Aantal bezoekers van culturele instellingen (musea, theater- en muziekpodia) door de jaren heen.
Monumenten	OIS	2020	Aantal gemeentelijke en Rijksmonumenten.

Gemeente Amsterdam

Bevorderen meer en divers woningaanbod

Indicatoren	Bron	Datajaar	Definities
Bevorderen van meer en divers woningaanbod			
Eigendomsverhouding: corporatiewoningen	Basisinformatie/OIS/BBGA	2021	Aandeel van de woningvoorraad dat in het bezit is van een woningcorporatie.
Eigendomsverhouding: koopwoningen	Basisinformatie/OIS/BBGA	2021	Aandeel van de woningvoorraad dat geregistreerd is als koopwoning. Koopwoningen zijn woningen met een eigendomsverhouding 'eigenaar-bewoner'.
Eigendomsverhouding: particuliere huurwoningen	Basisinformatie/OIS/BBGA	2021	Aandeel van de woningvoorraad dat geregistreerd is als particuliere huurwoning. Particuliere huurwoningen zijn woningen met een eigendomsverhouding anders dan 'eigenaar-bewoner' of 'flatexplotatieeigenaar woningcorporatie'.
Gemiddelde huurprijs	WiA/BBGA	2019	Gemiddelde huur per maand. De cijfers op wijkniveau zijn gebaseerd op de WIA-buurtindeling. Er wordt alleen gerapporteerd over gebieden met minstens 50 respondenten.
Buurtontwikkeling	WiA/BBGA	2019	Gemiddeld rapportcijfer dat bewoners geven als antwoord op de vraag: Hoe denkt u dat de buurt waar u woont zich de komende jaren zal ontwikkelen? (1 = zeer negatief, 10 = zeer positief).
Oordeel thuisvoelen in eigen buurt	WiA/BBGA	2019	Gemiddeld rapportcijfer dat bewoners geven als antwoord op de vraag: Voelt u zich thuis in uw buurt? (1 = helemaal niet thuis, 10 = zeer thuis).
WOZ-waarde	Belastingen Amsterdam/OIS/BBGA	2021	Door de gemeente periodiek getaxeerde waarde van onroerende zaken in het kader van de Wet waardering onroerende zaken (WOZ). De WOZ-waarde wordt vastgesteld op basis van het peiljaar voorafgaand aan de peildatum.
Buurttevredenheid	WiA/BBGA	2019	Gemiddeld rapportcijfer dat bewoners geven als antwoord op de vraag: Hoe tevreden bent u met uw buurt? (totaaloordeel) (1 = zeer ontevreden, 10 = zeer tevreden).
Mutatiegraad	Basisinformatie/OIS/BBGA	2020	Bevolkingsdynamiek wordt gemeten met het begrip mutatiegraad. De mutatiegraad is de som van het aantal verhuizingen (inclusief verhuizingen van en naar het buitenland) gedeeld door de gemiddelde bevolking van een jaar.
Verhuisgeneigdheid	WiA/BBGA	2019	Aandeel bewoners dat de komende twee jaar wil verhuizen.
Woonduur	Basisinformatie/OIS/BBGA	2020	Woonduur op het adres is het aantal jaren vanaf het moment van de registratie op het adres tot de peildatum en wordt berekend als het gemiddelde verschil tussen het peiljaar en het vestigingsjaar van alle bewoners.

Gemeente Amsterdam

Bevorderen meer en divers woningaanbod

Indicatoren	Bron	Datajaar	Definities
Bevorderen van meer en divers woningaanbod			
Bevolkingskenmerken: Huishoudsamenstelling	Basisinformatie/OIS/BBGA	2021	- Eenpersoons huishoudens: Aandeel huishoudens dat bestaat uit een persoon die alleen een huishouden voert, behalve alleenwonenden vallen hier ook kamerbewoners onder. - Eenoudergezin huishoudens: Aandeel huishoudens dat gevormd wordt door een meerderjarige bewoner en een of meerdere ongehuwde wettige kind(eren). - Stel zonder kinderen: Aandeel huishoudens dat bestaat uit gehuwd of ongehuwd samenwonenden zonder kinderen. - Stel met kinderen: Aandeel G52huishoudens dat bestaat uit gehuwd of ongehuwd samenwonenden met thuiswonende ongehuwde kinderen. - Overige huishoudens: Het huishoudentype 'overig' wordt bepaald op basis van de relatiecodes tussen bewoners die op de peildatum in de Basisregistraties Adressen en Gebouwen (BAG) zijn geregistreerd binnen een adres. Voorbeelden van het type 'overig' zijn drie meerderjarige bewoners op een adres, die geen wettige relatie met elkaar hebben of bewoners van een woongroep.
Bevolkingskenmerken: Inkomen	Basisinformatie/OIS/BBGA	2019	Aandeel huishoudens met een besteedbaar huishoudinkomen in het eerste (tot € 21.854), tweede (€ 21.854 tot € 31.546), derde (€ 31.546 tot € 44.556), vierde (€ 44.556 tot € 62.356) en vijfde (€ 62.356 of meer) quintiel op basis van de landelijke verdeling van inkomens.
Bevolkingskenmerken: Leeftijd	Basisinformatie/OIS/BBGA	2021	Personen in een leeftijdscategorie vallen die op de peildatum zijn geregistreerd in de gemeente Amsterdam. De leeftijd is het aantal gehele jaren dat op de dag voorafgaand aan de peildatum is verstreken sinds de geboortedatum van de persoon.
Bevolkingskenmerken: Opleiding	Basisinformatie/OIS/BBGA	2018	- Opleiding laag: Aandeel laag opgeleide inwoners van de bevolking van 15 tot en met 74 jaar (maximaal VMBO). - Opleiding middelbaar: Aandeel middelbaar opgeleide inwoners van de bevolking van 15 tot en met 74 jaar (MBO, Havo, VWO). - Opleiding hoog: Aandeel hoog opgeleide inwoners van de bevolking van 15 tot en met 74 jaar (HBO of universiteit).
Leeftijdsverdeling en prognose	Basisinformatie/OIS/BBGA	2021	Prognose voor de omvang van de bevolking op 1 januari. Het inwonertal in toekomstige jaren wordt berekend aan de hand van verwachte demografische trends, in combinatie met de verwachte omvang van de woningvoorraad.
Ontwikkeling index inwonersaantallen	Basisinformatie/OIS/BBGA	2021	Personen die op 1 januari zijn opgenomen in het bevolkingsregister van de gemeente Amsterdam (inclusief briefadreshoudenden). Personen die niet legaal in Nederland verblijven worden buiten beschouwing gelaten.
Ontwikkeling index woningvoorraad	Basisinformatie/OIS/BBGA	2021	Adressen die op de peildatum zijn geregistreerd in de Basisregistraties Adressen en Gebouwen (BAG) met het gebruiksdoel wonen, exclusief ligplaatsen en standplaatsen.
WOZ-waarde per m2	Belastingen Amsterdam/OIS	2020	Door de gemeente (Dienst Belastingen) periodiek getaxeerde waarde van onroerende zaken in het kader van de Wet waardering onroerende zaken (WOZ) per vierkante meter. De WOZ-waarde wordt vastgesteld op basis van het peiljaar voorafgaand aan het peildatum.
Aantal inwoners	Basisinformatie/OIS	2021	Personen die op 1 januari zijn opgenomen in het bevolkingsregister van de gemeente Amsterdam (inclusief briefadreshoudenden). Personen die niet legaal in Nederland verblijven worden buiten beschouwing gelaten.

Gemeente Amsterdam

Meer verblijfsruimte en groen in de openbare ruimte

Indicatoren	Bron	Datajaar	Definities
Meer verblijfsruimte en groen in de openbare ruimte			
Aanbod groenvoorzieningen	WiA/BBGA	2019	Antwoord op de vraag: Wat vindt u van het aanbod van groenvoorzieningen in uw buurt? (1 = ruim onvoldoende, 10 = ruim voldoende).
Oordeel groenvoorzieningen	WiA/BBGA	2019	Antwoord op de vraag: Hoe beoordeelt u de groenvoorzieningen in uw buurt? (1 = zeer lelijk, 10 = zeer mooi).
Oordeel aanbod fietsparkeervoorzieningen	WiA/BBGA	2019	Antwoord op de vraag: Wat vindt u van het aanbod aan fietsparkeervoorzieningen in uw buurt? (1 = ruim onvoldoende, 10 = ruim voldoende).
Oordeel speelvoorzieningen	WiA/BBGA	2019	Antwoord op de vraag: Wat vindt u van het aanbod van speelvoorzieningen in uw buurt? (1 = ruim onvoldoende, 10 = ruim voldoende).
Oordeel staat van onderhoud groenvoorzieningen in eigen buurt	WiA/BBGA	2019	Antwoord op de vraag: Hoe beoordeelt u de staat van onderhoud van de groenvoorzieningen in uw buurt? (1= ruim onvoldoende, 10 = ruim voldoende).
Oppervlakte groen	DRO/BBGA	2017	Aandeel groen op het landoppervlak.
Oppervlakte water	DRO/BBGA	2020	Aandeel binnenwater op de totale oppervlakte.
Bezochte omgevingsgroen	GGO	2018	Omgevingsgroen aangewezen en bezocht door bewoners.
Centrum spreiding groen	OIS/Datapunt	2021	Spreiding groenobjecten volgens de Basisregistratie Grootschalige Topografie.
Loopafstanden tot parken	OIS/Datapunt	2021	Loopafstand van woningen tot ingangen dichtstbijzijnde parken in meters.

Gemeente Amsterdam

Functiemenging en diversiteit

Indicatoren	Bron	Datajaar	Definities
Functiemenging en diversiteit			
Aanbod dagelijkse voorzieningen bewoners	WiA/BBGA	2019	Anwoord op de vraag: Wat vindt u van het aanbod van winkels voor dagelijkse boodschappen in uw buurt? (1=ruim onvoldoende, 10= ruim voldoende).
Aanbod horeca (hotel, café, restaurant, overig)	ARRA/BBGA	2019	Antwoord op de vraag: Wat vindt u van het aanbod van horeca in uw buurt? (1=ruim onvoldoende, 10= ruim voldoende).
Vestigingen	ARRA/BBGA	2021	Een locatie van een door de Kamer van Koophandel geregistreerde onderneming, instelling of zelfstandige beroepsbeoefenaar, waarin of van waaruit een economische activiteit, andere (niet-economische) activiteit, of zelfstandig (vrij) beroep wordt uitgeoefend voor minimaal 12 uur per week door minimaal 1 werkzaam persoon.
Werkzame personen	ARRA/BBGA	2021	Personen die voor 12 uur of meer per week werkzaam zijn bij een bij de Kamer van Koophandel geregistreerde vestiging. Hieronder vallen directeuren van NV's en BV's, eigenaars, meewerkende gezinsleden, personeel in loondienst, krachten geleend van uitzendbureaus en personen werkzaam via regelingen voor gesubsidieerde arbeid. Tot de werkenden worden ook buitendienstmedewerkers gerekend zoals vertegenwoordigers, service-/onderhoudsmedewerkers, varend/rijdend personeel en thuiswerkers die op de loonlijst staan. Ook personen afwezig wegens ziekte en vakantie worden meegeteld.
Aantal vestigingen per 1.000 inwoners	BBGA/eigen berekening	2021	Aantal vestigingen in het gebied per 1.000 inwoners.
Aantal werkzame personen per 1.000 inwoners	ARRA/BBGA	2021	Aantal werkzame personen (minstens 12 uur per week) in het gebied per 1.000 inwoners.
Winkelruimtes food per 1.000 inwoners	ARRA/BBGA	2020	Aantal winkelruimtes voor food (dagelijkse goederen) per 1.000 inwoners.
Winkelruimtes totaal per 1.000 inwoners	ARRA/BBGA	2020	Aantal winkelruimtes per 1.000 inwoners.
Aanbod toeristische winkels	Locatus	2020	Onder 'overig toeristisch aanbod' wordt verstaan: op bezoekers gerichte ATMs (Euronet en GWK/Travelex), souvenirwinkels, kaaswinkels, smartshops, growshops, erotica en ijssalons.
Hoofd- en deelfuncties	ARRA/BBGA	2021	De geregistreerde vestigingen in het ARRA zijn ingedeeld in de hoofd- en deelfuncties op basis van hun standaard bedrijf indelingscode (SBI). Hoofdfuncties: kantoren, bedrijven, horeca, detailhandel, voorzieningen, overig). Zie figuur 12 voor de deelfuncties.
Verhouding van inwoners en werkzame personen (productief en consumptief)	ARRA/BBGA, maatwerk	2020	De verhouding inwoners/werkzame personen is een indicator voor de mate van functiemenging. In de verhouding is binnen werken een onderscheid gemaakt tussen consumptieve (horeca, detailhandel, voorzieningen) en productieve functies (kantoren, bedrijven)
Aantal coffeeshops per 1.000 inwoners	OOV/BBGA/eigen berekening	2019	Aantal coffeeshops per 1.000 inwoners.
Aantal coffeeshops	OOV/BBGA	2019	Aantal coffeeshops.
Aantal cafés	ARRA/BBGA	2021	Aantal vestigingen met de activiteitencodes voor cafés.