

Definitiefontwerp openbare ruimte

14 mei 2019

Cruquiusweg

Inhoud

Plangebied	3
Plankaart Cruquiusweg	4
Legenda	5
Profiel Nieuwevaart	6
Materialisatie Cruquiusweg	7
Profiel Sigma	8
Kernzone	9
Profiel Cruquiuswerf	10
Sfeerimpressie	11
Beplantingsplan bomen	12
Beplantingsplan heesters en vaste planten	13
Meubilair	14
Bijlage	15









Plangebied

Lokatie omschrijving
In het meest zuidelijke deel van het oosterlijk havengebied ligt Cruquiuseiland. De huidige ontwikkelingen vragen om een herprofilering van de centraal gelegen Cruquiusweg en de Nieuwevaartweg.
De projectgrens ligt vanaf de van Lohuizenlaan tot de keerlus op de kop van Cruquius. In dit document is het ontwerp tot VO niveau uitgewerkt.

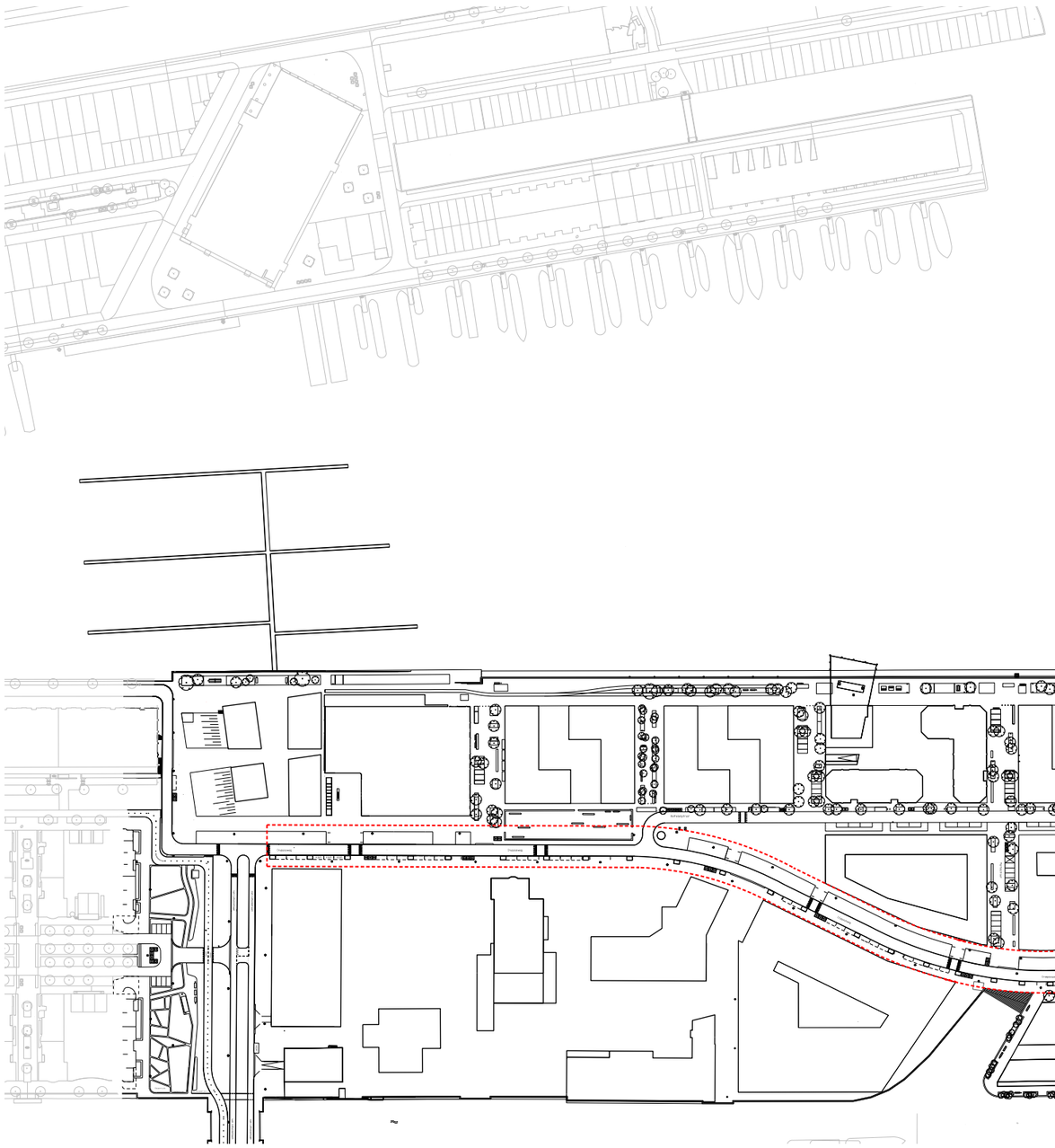

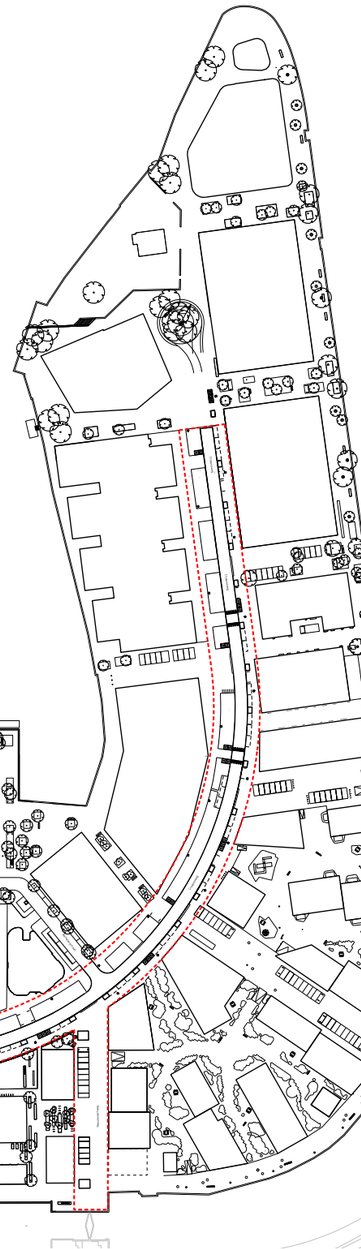









Plankaart Cruquiusweg



Legenda

Rijbaan, gebakken rode klinkers, dikformaat, keperverband band: verlaagde 13/ 15 band

Trottoir, gebakken rode klinkers, dikformaat, halfsteensverband

Parkeerplaatsen rode klinkers, dikformaat, elleboogverband

Rijbaan, zwart asfalt

Fietspad, rood asfalt

Vaste beplanting, heesters en Cruydt-hoeck zadenmengsel

Overig groen, buiten scope

Water, nieuwevaart, entrepothaven.

Bebouwing

Ondergrondse containers

Verlichtingsmast

Verkeersdrempel 30km zone

Fietsparkeervakken RVS nietjes

Bestaande trafo

Inritband

Stijger

Indicatieve aanduiding van kunstlokatie.

Doorsnede en zichtaanduiding

Bestaand

Berk - Betula pendula - meerstammig
Gestrooid

Els - Alnus spaethii - Beveerd
Verharding

Els - Alnus spaethii - Meerstammig
Gestrooid

Wilg - Salix alba ‘belders’ - Meerstammig
Gestrooid

Populier - populus tremuloides tremula - Meerstammig
Gestrooid

Groene stadsstraat
De Cruquiusweg heeft een breed profiel van gemiddeld 21 meter. Binnen het ontwerp is een ruimtereservering gemaakt voor groen van 7 meter breed aan de noordzijde van de rijbaan. Hierin staan een aantal meerstammige soorten bomen gestrooid. Hiermee wordt een groene basis gecreeërd waarin wordt bijgedragen aan de biodiversiteit in het gebied. Aan de zuidzijde tussen de rijbaan en het trottior komt een funtiestrook met enkele bomen waarmee de richting van de rijbaan wordt begeleid. Tussen de bomen komen parkeerplaatsen, fietsparkeervakken en ondergrondse containers. De Cruquiusweg wordt een 30km straat met een rode gebakken klinker.











Profiel Nieuwevaart - AA





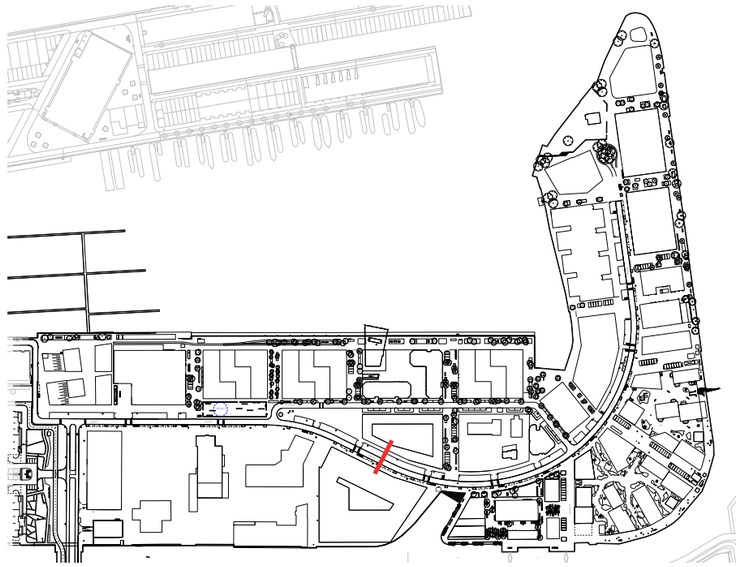

Groen fundament
In de 7 meter brede groenstrook worden meerstammige bomen gestrooid en wordt een zadenmengsel van Cruydt-hoeck en vaste beplanting afgewisseld. Hierdoor ontstaat een solide groene basis over de gehele Cruquiusweg en daarmee ook door de kern van het gebied. Voor de meeste bewoners en bezoekers zal dit de toegang zijn van het Cruquiusgebied.

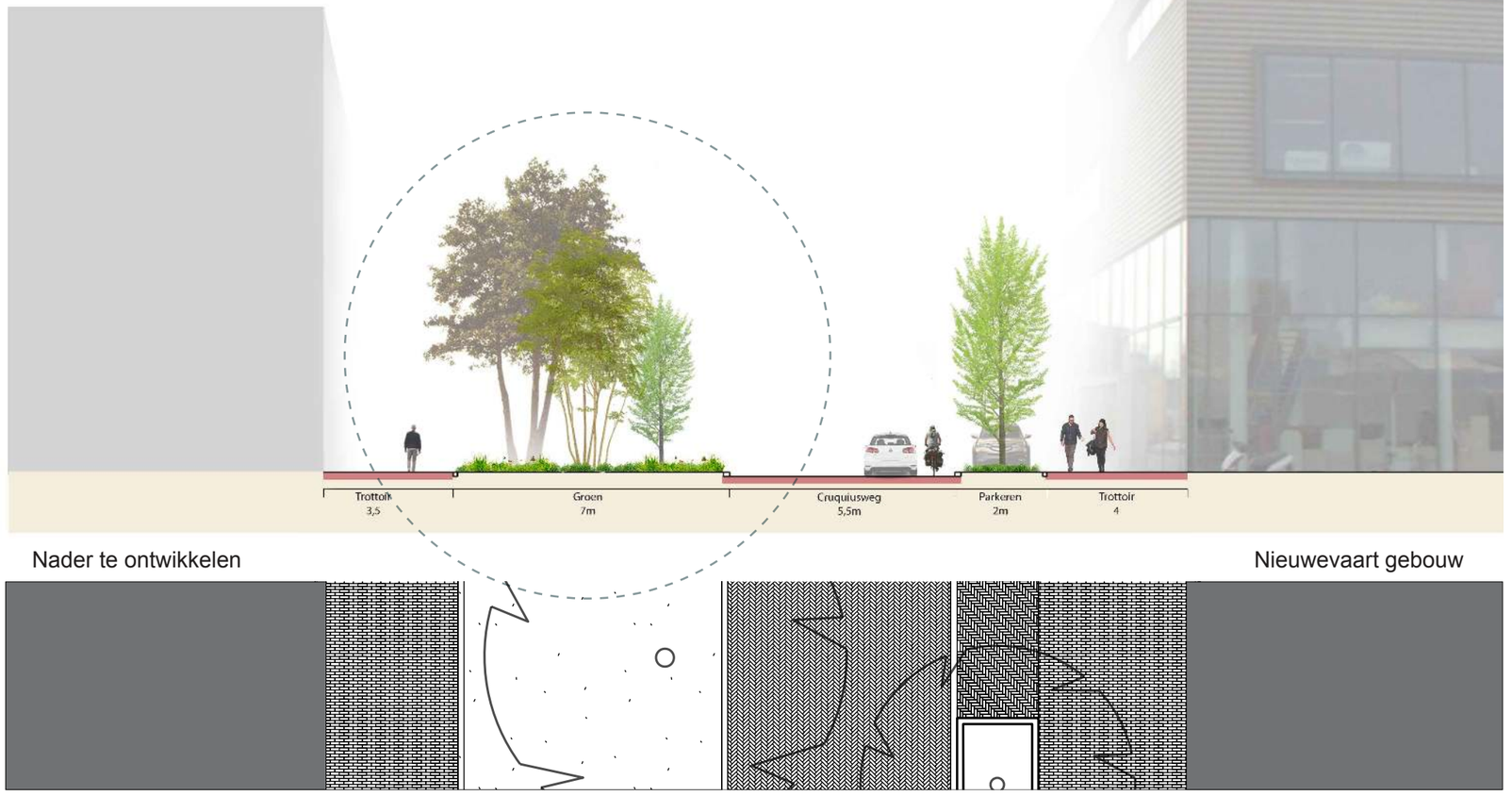

Materialisatie Cruquiusweg

30km straat
De Cruquiusweg wordt een 30km straat met rode gebakken klinkers. Dit draagt aan de uitstraling van de buurt als woonwijk.

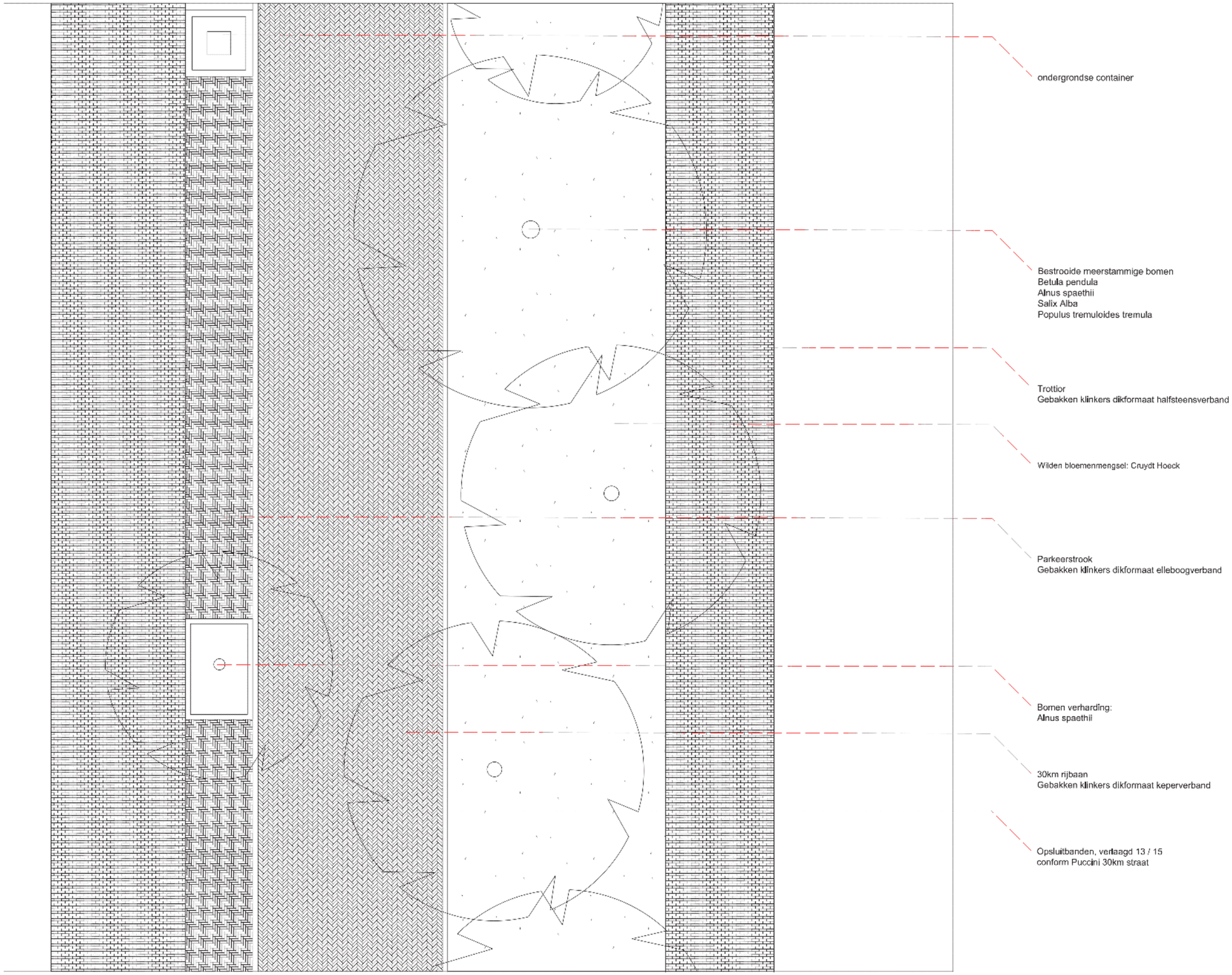

Profiel Sigma - BB

Verbreding profiel.
Ter hoogte van het voormalig Sigma gebouw vindt een verbreding in het profiel plaats. Met zowel aan de noordzijde als de zuidzijde een parkzone. Binnen deze parkzone bevinden zich een aantal ontmoetings- en verblijfsplaatsen zoals het cafe en brouwerij Bruut aan de noordzijde en een aantal banken en picknicktafels aan de zuidzijde.



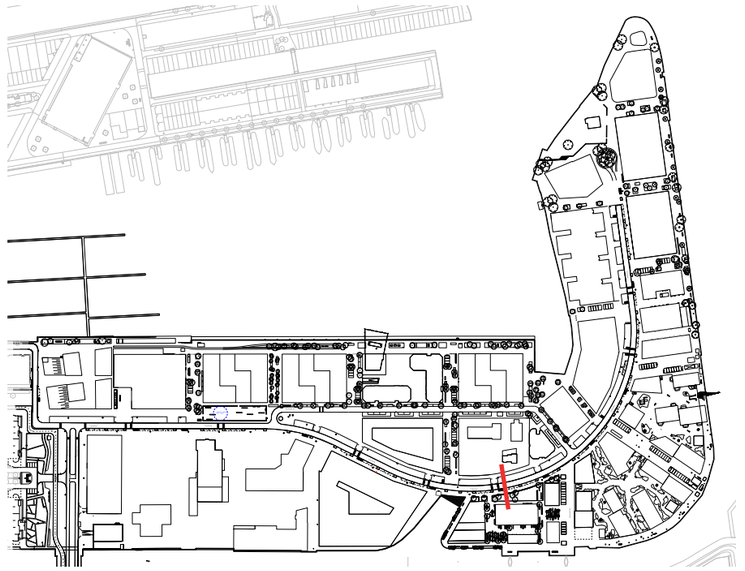



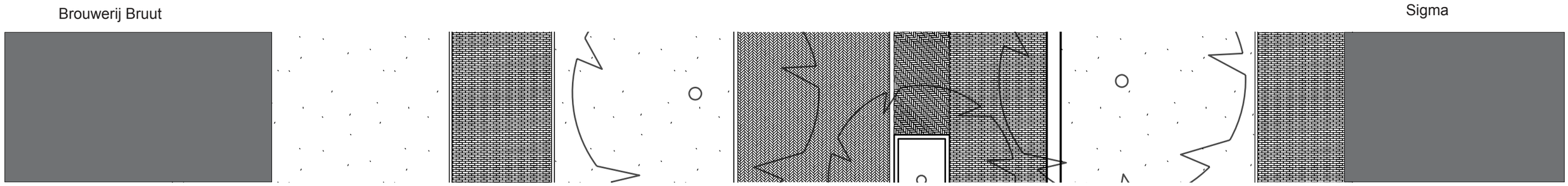

Kernzone

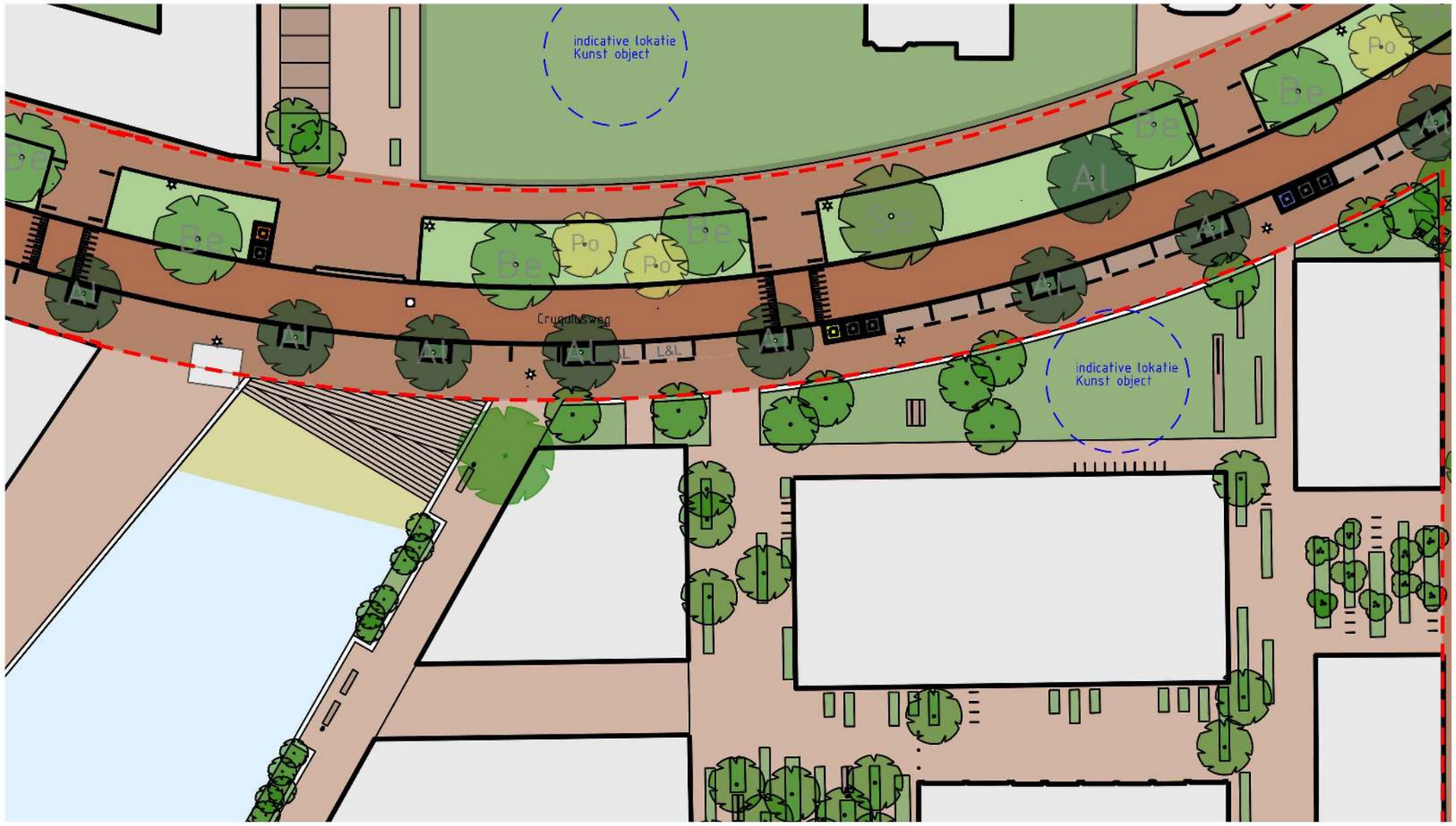

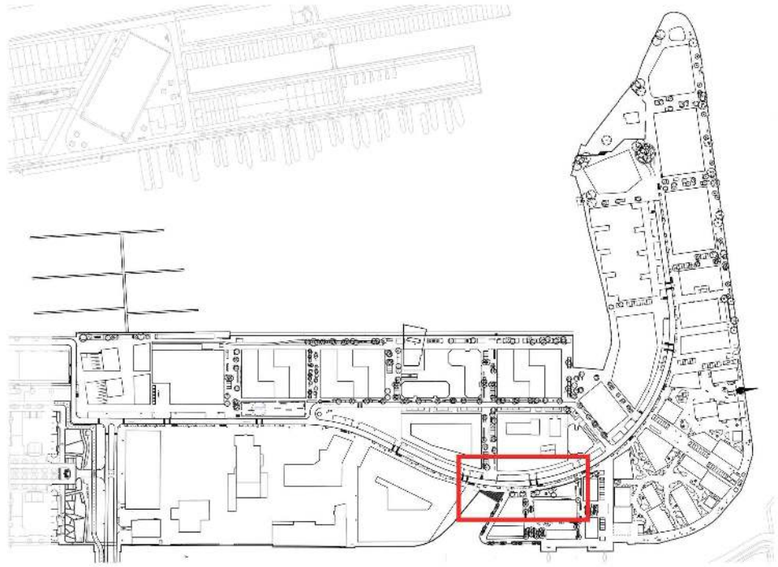

Centrale ontmoetingsplek
Bij het insteekhaventje naast het nieuwevaartgebouw komt in de nieuwe situatie een steiger. Deze steiger wordt zo vormgeven dat het bijdraagt aan de wandelroute over de kades. Daarnaast wordt dit een centrale ontmoetingsplek waar men in de zon kan zitten. In het water voor de steiger wordt een plas-draszone aangelegd ter bevordering van de biodiversiteit.







Profiel Cruquiuskwartier - CC

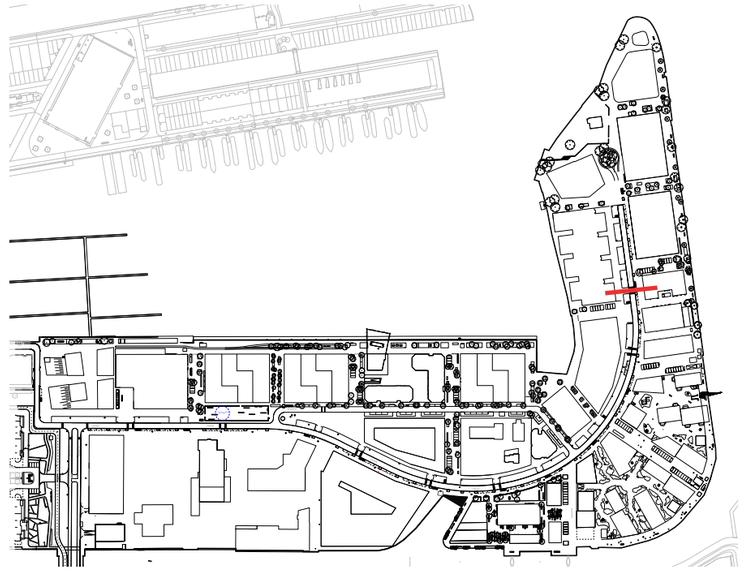



Cruquiuskwartier

Ontwikkeling Kop van Cruquius

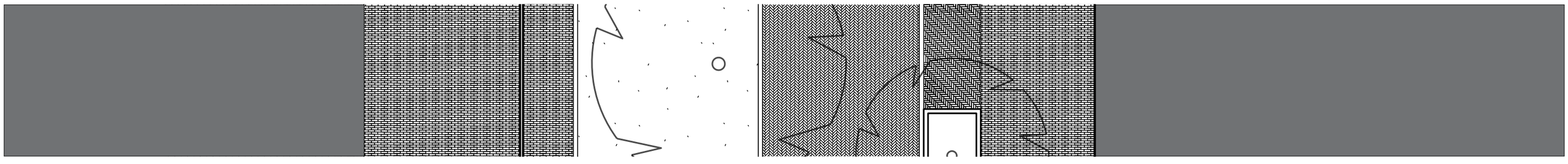

Sfeerimpressie

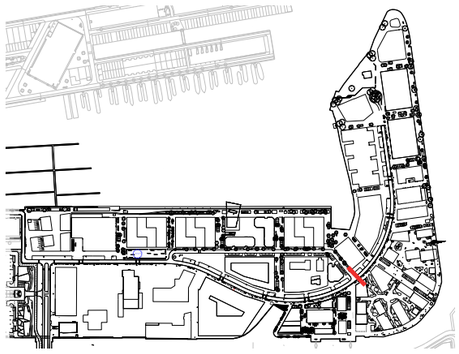

Beplantingsplan bomen

Verharding
Zuidzijde - schaduw



Els – Alnus ‘spaethii’
Beveerde, Hoogte: 12-20m Breedte
8-12m roodviolet donkergroen

Beplantingsvlak gestrooit
Noordzijde - zon



Berk - Betula pendula
Meerstammig, Hoogte: 15-20m
Breedte 9-12m Groen



Els – Alnus ‘spaethii’
Meerstammig, Hoogte: 12-20m Breedte
8-12m roodviolet donkergroen



Wilg – Salix alba 'Belders'
Meerstammig, Hoogte: 15-25m
Breedte 12-18m grijs



Populier - Populus tremuloides tremula
Meerstammig, Hoogte: 6-15m Breedte 3-9m
geel

Beplantingsplan: heesters en vaste planten

Heesters



Buddleja davidii



Sorbus aucuparia



Prunus spinosa

Onderbeplanting en vaste planten



Cruydt-Hoeck: Ruderaal mengsel B1 met één- en tweejarige soorten - Kleurrijk



Verbena bonariensis



Aster novi-belgii



Saponaria officinalis



Rudbeckia fulgida sullivantii Goldsturm

Meubilair



Conische mast met kegelarmatuur



Afvalbak conform Puccinimethode



Bank plane van griijsen. Toegepast in Cruquiusgebied



Fietsvakken met RVS nietjes met antiduikel-stang conform Puccinimethode

Bijlage

Aangepast profiel Steenkist

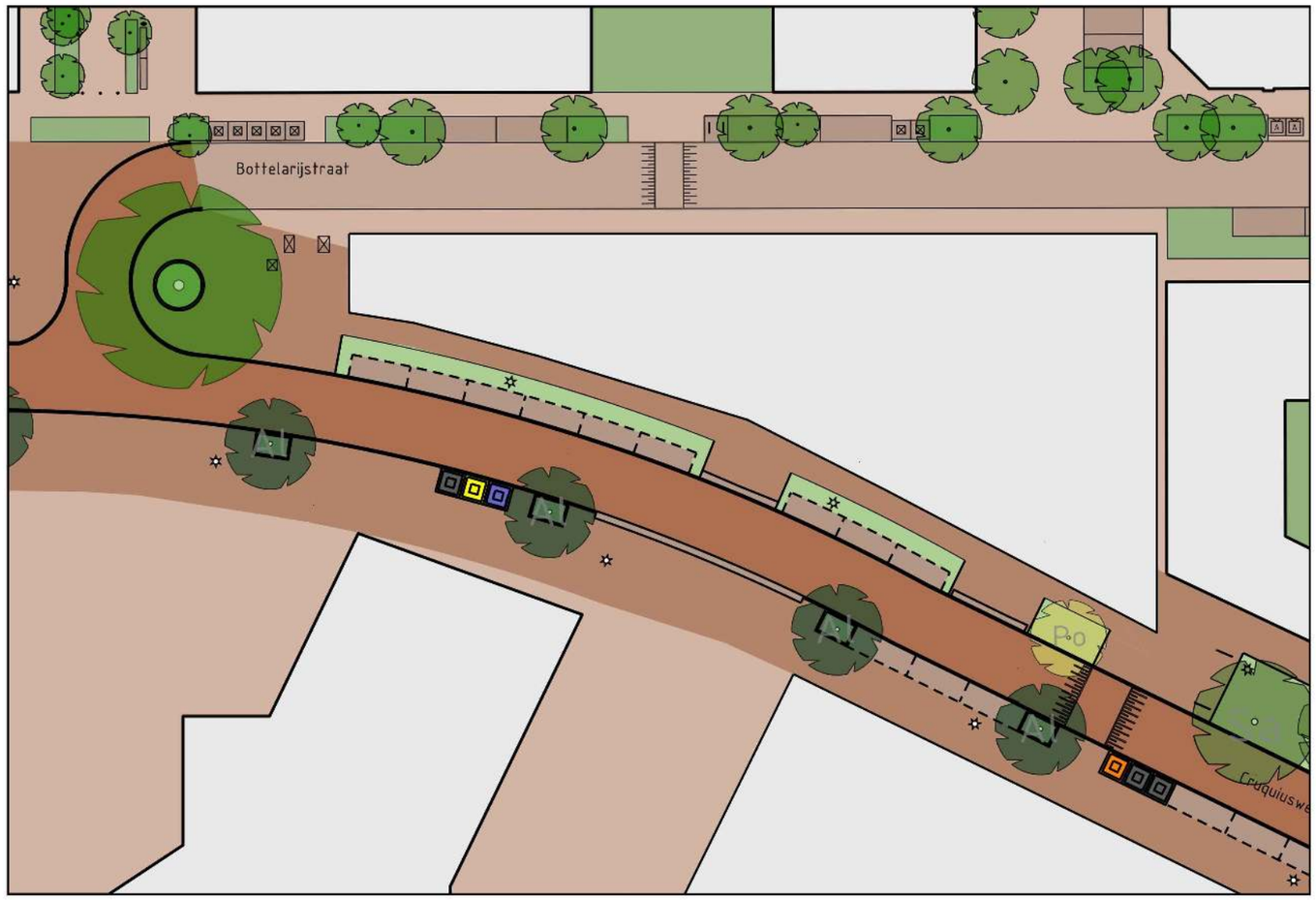

Schaal 1:500



Steenkist, gevestigt aan de cruquiusweg 77, staat met de huidige gevel binnen het 21 meter profiel van de cruquiusweg. Hierdoor hebben we op deze lokatie het profiel aangepast op de bestaande situatie. Hierin zijn ook extra parkeerplaatsen opgenomen.

Kernzone waterkering.

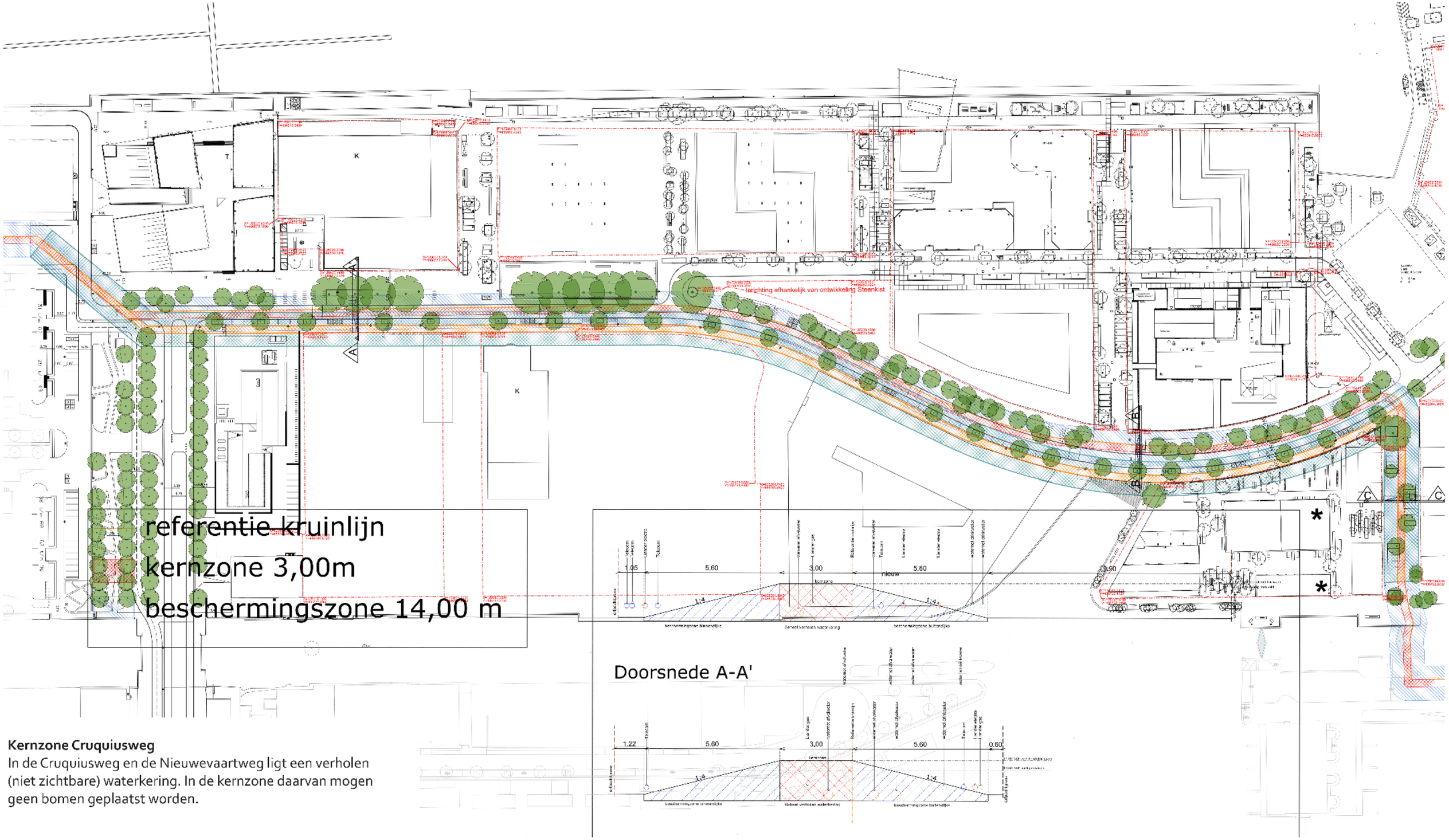

Kernzone Cruquiusweg
In de Cruquiusweg en de Nieuwevaartweg ligt een verholen (niet zichtbare) waterkering. In de kernzone daarvan mogen geen bomen geplaatst worden.