035

[redacted]

Van: [redacted] @stadgenoot.nl>
Verzonden: woensdag 11 april 2012 11:51
Aan: [redacted]
Onderwerp: RE: inmeting Argentinië

Categorieën: Nieuw Argentinie

Hallo [redacted],

Dat kaartje heb ik even niet goed voor ogen, ik had nl. vooral gekeken naar die gele strook. Maar ik kijk het morgen na, om te bevestigen.
De gevel van de blokken zijn aan de achterkant inderdaad gelijk aan de garage.

Dank je!
Met vriendelijke groet,
[redacted]

Van: [redacted] @oga.amsterdam.nl]
Verzonden: woensdag 11 april 2012 11:45
To: [redacted]
Cc: [redacted];
Onderwerp: RE: inmeting Argentinië

Hoi [redacted]

Dank voor je melding. Dus als ik het goed begrijp, zijn de 3 kadastrale percelen nu conform de nummering op het bijgevoegde kaartje ingedeeld? Daarbij is het gele perceel (nummer 3) dan openbaar terrein? Zo ja, lijkt mij dat prima.

Nog even voor mij begrip, de gevel van de blokken/gebouwen aan de achterkant is gelijk aan die van de ondergrondse parkeergarage toch?

Met vriendelijke groet,

[redacted]
Adviseur

Ontwikkelingsbedrijf Gemeente Amsterdam
- 020 : [redacted] / 06 [redacted]
- Postbus 1104, 1000 BC Amsterdam

@ [redacted] @oga.amsterdam.nl<mailto:[redacted]@oga.amsterdam.nl>
Werkdagen: ma t/m do

www.amsterdam.nl/erfpacht<http://www.amsterdam.nl/erfpacht>

Van: [redacted] [mailto [redacted] stadgenoot.nl]
Verzonden: dinsdag 10 april 2012 13:35
Aan: [redacted]
Onderwerp: inmeting Argentinië

Beste [redacted]

Die landmeter, de heer [redacted] belde mij donderdag omdat hem was gebleken dat de gevels van de blokken/gebouwen aan de achterkant niet gelijk is aan de perceelsgrens. Langs de gehele bebouwing aan de achterkant is een strook van anderhalve meter diep onderdeel van het openbare gebied. Zie bijgaand kaartje.

De inmeting zal daardoor in plaats van in 4 percelen, nu in 3 percelen plaatsvinden, doordat die strook die kleinere perceeltjes openbaar gebied aan elkaar verbindt.

Met vriendelijke groet,

[redacted]
bedrijfsjurist Stadgenoot

Aanwezig op ma, di, do en vr

E [redacted]@stadgenoot.nl<mailto:[redacted]@stadgenoot.nl>
T 020 [redacted]
M 06 - [redacted]
F 020 - [redacted]
W www.stadgenoot.nl<http://www.stadgenoot.nl>

De informatie verzonden met dit e-mail bericht is uitsluitend bestemd voor de geadresseerde. Gebruik van deze informatie door anderen dan de geadresseerde is verboden. Stadgenoot staat niet in voor de juiste en volledige overbrenging van de inhoud van een verzonden e-mail, noch voor de tijdige ontvangst daarvan. Dit bericht is door een geautomatiseerd systeem gecontroleerd op computervirussen. Voor informatie over Stadgenoot raadpleegt u www.stadgenoot.nl

---

De informatie verzonden in dit e-mail bericht is uitsluitend bestemd voor de geadresseerde. Gebruik van deze informatie door anderen dan de geadresseerde is verboden.
Indien u dit bericht ten onrechte ontvangt, wordt u verzocht de inhoud niet te gebruiken, maar de afzender direct te informeren door het bericht te retourneren en het daarna te verwijderen.

Openbaarmaking, vermenigvuldiging, verspreiding en/of verstrekking van de in de e-mail ontvangen informatie aan derden is niet toegestaan.

De Gemeente Amsterdam staat niet in voor de juiste overbrenging van een verzonden e-mail, noch voor de tijdige ontvangst daarvan. Externe e-mail wordt door de Gemeente Amsterdam niet gebruikt voor het aangaan van verplichtingen.

De informatie verzonden met dit e-mail bericht is uitsluitend bestemd voor de geadresseerde. Gebruik van deze informatie door anderen dan de geadresseerde is verboden. Stadgenoot staat niet in voor de juiste en volledige overbrenging van de inhoud van een verzonden e-mail, noch voor de tijdige ontvangst daarvan. Dit bericht is door een geautomatiseerd systeem gecontroleerd op computervirussen. Voor informatie over Stadgenoot raadpleegt u www.stadgenoot.nl

Van: [redacted]
Verzonden: woensdag 11 april 2012 14:50
Aan: [redacted]
Onderwerp: FW: Nw Argentinie

Categorieën: Nieuw Argentinie

Zie bericht hieronder!

Groet,
[redacted]

Van: [redacted]
Verzonden: wo 11-4-2012 13:20
Aan: [redacted]
Onderwerp: Nw Argentinie

Beste allemaal,

[redacted] en [redacted] hebben afgestemd dat omzetting sociaal niet aan de orde is. [redacted] belt nog met [redacted] over de winstdelingsregeling en de schade. Het krijgt nog wel een vervolg, maar minder complex.

Met vriendelijke groet,

[redacted]

Adjunct Directeur Ontwikkelingsbedrijf Gemeente Amsterdam T. 020-[redacted]

[redacted]

Van: [redacted]
Verzonden: donderdag 12 april 2012 18:07
Aan: [redacted]
Onderwerp: RE: inmeting Argentinië

Categorieën: Nieuw Argentinie

Hallo [redacted]

Ik begrijp de e-mail van [redacted] niet helemaal. Is de conclusie dat de noordelijke grens van het gebouw niet overeenkomt met de coördinaten die we toen hebben afgegeven? Betekent dit dat het gebouw 1,5 m minder diep is geworden dat we in feite hadden uitgegeven? Met andere worden, de rooilijn volgt niet meer de lijn van het naastgelegen pakhuis?
Ik neem aan dat deze strook niet wordt uitgegeven?

Er is afgesproken dat er 400 m2 broedplaatsen komen in Nieuw Argentinië. Zijn dat de bedrijfsfuncties die genoemde worden in de splitsingsstructuur? Moeten die niet apart worden genoemd? Daarnaast komt er een opvang voor zwerfjongeren van 700 m2. Moet die functie ook benoemd worden?

Met vriendelijke groet,

[redacted]
Projectleider Grondzaken
Ontwikkelingsbedrijf Gemeente Amsterdam

Postbus 1104
1000 BC
Amsterdam

Mobiel 06 [redacted]

Van: [redacted]
Verzonden: woensdag 11 april 2012 11:45
Aan: [redacted]
CC: [redacted]
Onderwerp: RE: inmeting Argentinië

Hoi [redacted],

Dank voor je melding. Dus als ik het goed begrijp, zijn de 3 kadastrale percelen nu conform de nummering op het bijgevoegde kaartje ingedeeld? Daarbij is het gele perceel (nummer 3) dan openbaar terrein? Zo ja, lijkt mij dat prima.

Nog even voor mij begrip, de gevel van de blokken/gebouwen aan de achterkant is gelijk aan die van de ondergrondse parkeergarage toch?

Met vriendelijke groet,

[redacted],
Adviseur

Ontwikkelingsbedrijf Gemeente Amsterdam
☎ 020 [redacted] 06 [redacted]
Postbus 1104, 1000 BC Amsterdam
@ [redacted]@oga.amsterdam.nl
Werkdagen: ma t/m do

www.amsterdam.nl/erfpacht

Van: [redacted] [mailto: [redacted]@stadgenoot.nl]
Verzonden: dinsdag 10 april 2012 13:35
Aan: [redacted]
Onderwerp: inmeting Argentinië

Beste [redacted]

Die landmeter, de heer [redacted], belde mij donderdag omdat hem was gebleken dat de gevels van de blokken/gebouwen aan de achterkant niet gelijk is aan de perceelsgrens. Langs de gehele bebouwing aan de achterkant is een strook van anderhalve meter diep onderdeel van het openbare gebied. Zie bijgaand kaartje.

De inmeting zal daardoor in plaats van in 4 percelen, nu in 3 percelen plaatsvinden, doordat die strook die kleinere perceeltjes openbaar gebied aan elkaar verbindt.

Met vriendelijke groet,
[redacted]
bedrijfsjurist Stadgenoot

Aanwezig op ma, di, do en vr

E [redacted]@stadgenoot.nl
T 020 - [redacted]
M 06 - [redacted]
F 020 [redacted]
W www.stadgenoot.nl

De informatie verzonden met dit e-mail bericht is uitsluitend bestemd voor de geadresseerde. Gebruik
van deze informatie door anderen dan de geadresseerde is verboden. Stadgenoot staat niet
in voor de juiste en volledige overbrenging van de inhoud van een verzonden e-mail, noch voor de
tijdige ontvangst daarvan. Dit bericht is door een geautomatiseerd systeem gecontroleerd op
computervirussen. Voor informatie over Stadgenoot raadpleegt u www.stadgenoot.nl

Van:
Verzonden: maandag 16 april 2012 10:04
Aan:
Onderwerp: RE: inmeting Argentinië

Categorieën: Nieuw Argentinie

Hoi

Ik ben even benieuwd of je al naar het kaartje hebt kunnen kijken? Ik hoor het graag.

Met vriendelijke groet,

Adviseur

Ontwikkelingsbedrijf Gemeente Amsterdam
* 020 · 06
* Postbus 1104, 1000 BC Amsterdam
@ @oga.amsterdam.nl
Werkdagen: ma t/m do

www.amsterdam.nl/erfpacht

-----Oorspronkelijk bericht-----
Van: [mailto: @stadgenoot.nl]
Verzonden: woensdag 11 april 2012 11:51
Aan:
Onderwerp: RE: inmeting Argentinië

Hallo

Dat kaartje heb ik even niet goed voor ogen, ik had nl. vooral gekeken naar die gele strook. Maar ik kijk het morgen na, om te bevestigen.
De gevel van de blokken zijn aan de achterkant inderdaad gelijk aan de garage.

Dank je!
Met vriendelijke groet,

Van: [@oga.amsterdam.nl]
Verzonden: woensdag 11 april 2012 11:45
To:
Cc:
Onderwerp: RE: inmeting Argentinië

Hoi

Dank voor je melding. Dus als ik het goed begrijp, zijn de 3 kadastrale percelen nu conform de nummering op het bijgevoegde kaartje ingedeeld? Daarbij is het gele perceel (nummer 3) dan openbaar terrein? Zo ja, lijkt mij dat prima.

Nog even voor mij begrip, de gevel van de blokken/gebouwen aan de achterkant is gelijk aan die van de ondergrondse parkeergarage toch?

Met vriendelijke groet,

[redacted]
Adviseur

Ontwikkelingsbedrijf Gemeente Amsterdam
- 020 : [redacted] 06 [redacted]
- Postbus 1104, 1000 BC Amsterdam

@ [redacted] @oga.amsterdam.nl<mailto:[redacted] @oga.amsterdam.nl>
Werkdagen: ma t/m do

www.amsterdam.nl/erfpacht<http://www.amsterdam.nl/erfpacht>

Van: [redacted] [mailto: [redacted] @stadgenoot.nl]
Verzonden: dinsdag 10 april 2012 13:35
Aan: [redacted]
Onderwerp: inmeting Argentinië

Beste [redacted]

Die landmeter, de heer [redacted] belde mij donderdag omdat hem was gebleken dat de gevels van de blokken/gebouwen aan de achterkant niet gelijk is aan de perceelsgrens. Langs de gehele bebouwing aan de achterkant is een strook van anderhalve meter diep onderdeel van het openbare gebied. Zie bijgaand kaartje.

De inmeting zal daardoor in plaats van in 4 percelen, nu in 3 percelen plaatsvinden, doordat die strook die kleinere perceeltjes openbaar gebied aan elkaar verbindt.

Met vriendelijke groet,

[redacted]
bedrijfsjurist Stadgenoot

Aanwezig op ma, di, do en vr

E [redacted] @stadgenoot.nl<mailto: [redacted] @stadgenoot.nl>
T 020 - [redacted]
M 06 - [redacted]
F 020 - [redacted]
W www.stadgenoot.nl<http://www.stadgenoot.nl>

De informatie verzonden met dit e-mail bericht is uitsluitend bestemd voor de geadresseerde. Gebruik van deze informatie door anderen dan de geadresseerde is verboden. Stadgenoot staat niet in voor de juiste en volledige overbrenging van de inhoud van een verzonden e-mail, noch voor de tijdige ontvangst daarvan. Dit bericht is door een geautomatiseerd systeem gecontroleerd op computervirussen. Voor informatie over Stadgenoot raadpleegt u www.stadgenoot.nl

[redacted]

Van: [redacted]@stadgenoot.nl>
Verzonden: maandag 16 april 2012 10:34
Aan: [redacted]
Onderwerp: RE: inmeting Argentinië

Categorieën: Nieuw Argentinie

Hallo [redacted],

Goed dat je mailt, dit was vorige week blijven liggen. Ik wilde jou informeren en de architect nog horen en dan pas de landmeter berichten.
De architect was en is echter vanwege privéomstandigheden niet bereikbaar, heb ik begrepen.

Aangezien de bebouwing en daarmee die onbebouwde strook een feit is, wacht ik niet langer en heb ik zojuist de landmeter, heer [redacted] laten weten dat het akkoord is.

Met vriendelijke groet,
[redacted]

-----Oorspronkelijk bericht-----
Van: [redacted] [mailto:[redacted]@oga.amsterdam.nl]
Verzonden: maandag 16 april 2012 10:04
Aan: [redacted]
Onderwerp: RE: inmeting Argentinië

Hoi [redacted]

Ik ben even benieuwd of je al naar het kaartje hebt kunnen kijken? Ik hoor het graag.

Met vriendelijke groet,

[redacted]
Adviseur

Ontwikkelingsbedrijf Gemeente Amsterdam
* 020 - [redacted]
* Postbus 1104, 1000 BC Amsterdam
@ [redacted]@oga.amsterdam.nl
Werkdagen: ma t/m do

www.amsterdam.nl/erfpacht

-----Oorspronkelijk bericht-----
Van: [redacted] [mailto:[redacted]@stadgenoot.nl]
Verzonden: woensdag 11 april 2012 11:51
Aan: [redacted]
Onderwerp: RE: inmeting Argentinië

Hallo [redacted]

Dat kaartje heb ik even niet goed voor ogen, ik had nl. vooral gekeken naar die gele strook. Maar ik kijk het morgen na, om te bevestigen.

De gevel van de blokken zijn aan de achterkant inderdaad gelijk aan de garage.

Dank je!
Met vriendelijke groet,
l [redacted]

Van: l [redacted] [[redacted] @oga.amsterdam.nl]
Verzonden: woensdag 11 april 2012 11:45
To: [redacted]
Cc: C [redacted]
Onderwerp: RE: inmeting Argentinië

Hoi l [redacted]

Dank voor je melding. Dus als ik het goed begrijp, zijn de 3 kadastrale percelen nu conform de nummering op het bijgevoegde kaartje ingedeeld? Daarbij is het gele perceel (nummer 3) dan openbaar terrein? Zo ja, lijkt mij dat prima.

Nog even voor mij begrip, de gevel van de blokken/gebouwen aan de achterkant is gelijk aan die van de ondergrondse parkeergarage toch?

Met vriendelijke groet,

[redacted]
Adviseur

Ontwikkelingsbedrijf Gemeente Amsterdam
* 020 : [redacted] 06 [redacted]
* Postbus 1104, 1000 BC Amsterdam
@ [redacted] @oga.amsterdam.nl<mailto: [redacted]@oga.amsterdam.nl>
Werkdagen: ma t/m do

www.amsterdam.nl/erfpacht<http://www.amsterdam.nl/erfpacht>

Van: [redacted] [mailto: [redacted] @stadgenoot.nl]
Verzonden: dinsdag 10 april 2012 13:35
Aan: [redacted]
Onderwerp: inmeting Argentinië

Beste [redacted]

Die landmeter, de heer [redacted] belde mij donderdag omdat hem was gebleken dat de gevels van de blokken/gebouwen aan de achterkant niet gelijk is aan de perceelsgrens. Langs de gehele bebouwing aan de achterkant is een strook van anderhalve meter diep onderdeel van het openbare gebied. Zie bijgaand kaartje.

De inmeting zal daardoor in plaats van in 4 percelen, nu in 3 percelen plaatsvinden, doordat die strook die kleinere perceeltjes openbaar gebied aan elkaar verbindt.

Met vriendelijke groet,
[redacted]
bedrijfsjurist Stadgenoot

Aanwezig op ma, di, do en vr

E [redacted]ot.nl<mailto:[redacted]@stadgenoot.nl>
T 020 -[redacted]
M 06 -[redacted]
F 020 -[redacted]
W www.stadgenoot.nl<http://www.stadgenoot.nl>

De informatie verzonden met dit e-mail bericht is uitsluitend bestemd voor de geadresseerde. Gebruik van deze informatie door anderen dan de geadresseerde is verboden. Stadgenoot staat niet in voor de juiste en volledige overbrenging van de inhoud van een verzonden e-mail, noch voor de tijdige ontvangst daarvan. Dit bericht is door een geautomatiseerd systeem gecontroleerd op computervirussen. Voor informatie over Stadgenoot raadpleegt u www.stadgenoot.nl

---

De informatie verzonden in dit e-mail bericht is uitsluitend bestemd voor de geadresseerde. Gebruik van deze informatie door anderen dan de geadresseerde is verboden.
Indien u dit bericht ten onrechte ontvangt, wordt u verzocht de inhoud niet te gebruiken, maar de afzender direct te informeren door het bericht te retourneren en het daarna te verwijderen.

Openbaarmaking, vermenigvuldiging, verspreiding en/of verstrekking van de in de e-mail ontvangen informatie aan derden is niet toegestaan.

De Gemeente Amsterdam staat niet in voor de juiste overbrenging van een verzonden e-mail, noch voor de tijdige ontvangst daarvan. Externe e-mail wordt door de Gemeente Amsterdam niet gebruikt voor het aangaan van verplichtingen.

De informatie verzonden met dit e-mail bericht is uitsluitend bestemd voor de geadresseerde. Gebruik van deze informatie door anderen dan de geadresseerde is verboden. Stadgenoot staat niet in voor de juiste en volledige overbrenging van de inhoud van een verzonden e-mail, noch voor de tijdige ontvangst daarvan. Dit bericht is door een geautomatiseerd systeem gecontroleerd op computervirussen. Voor informatie over Stadgenoot raadpleegt u www.stadgenoot.nl

De informatie verzonden in dit e-mail bericht is uitsluitend bestemd voor de geadresseerde. Gebruik van deze informatie door anderen dan de geadresseerde is verboden.
Indien u dit bericht ten onrechte ontvangt, wordt u verzocht de inhoud niet te gebruiken, maar de afzender direct te informeren door het bericht te retourneren en het daarna te verwijderen.

Openbaarmaking, vermenigvuldiging, verspreiding en/of verstrekking van de in de e-mail ontvangen informatie aan derden is niet toegestaan.

De Gemeente Amsterdam staat niet in voor de juiste overbrenging van een verzonden e-mail, noch voor de tijdige ontvangst daarvan. Externe e-mail wordt door de Gemeente Amsterdam niet gebruikt voor het aangaan van verplichtingen.
De informatie verzonden met dit e-mail bericht is uitsluitend bestemd voor de geadresseerde. Gebruik van deze informatie door anderen dan de geadresseerde is verboden. Stadgenoot staat niet in voor de juiste en volledige overbrenging van de inhoud van een verzonden e-mail, noch voor de tijdige ontvangst daarvan. Dit bericht is door een geautomatiseerd systeem gecontroleerd op computervirussen. Voor informatie over Stadgenoot raadpleegt u www.stadgenoot.nl

Van: [redacted]
Verzonden: maandag 16 april 2012 15:42
Aan: [redacted]
Onderwerp: RE: inmeting Argentinië
Bijlagen: bestand met info oga.xlsx; kadaster Argentinie.pdf

Categorieën: Nieuw Argentinie

Dag I [redacted]

Oke, prima. Ik zou graag alleen nog even bevestigd willen hebben of de indeling in 3 kadastrale percelen overeenkomt met de nummering zoals ik die heb aangegeven op het bijgevoegde kaartje? Klopt het dat het gele perceel (nummer 3) dan geheel openbaar terrein wordt?

Verder heb ik in het dossier bijgevoegd programma met planning gevonden van 2011. Is die nog actueel? Zo nee, dan ontvang ik graag en geactualiseerde lijst, zodat ik op basis daarvan de wijzigingsbesluiten verder kan opstellen. Ook verneem ik graag de beoogde planning voor de passering van alle akten, zodat ik daar rekening mee kan houden.

Met vriendelijke groet,

[redacted]
Adviseur

Ontwikkelingsbedrijf Gemeente Amsterdam
* 020 [redacted] 06 [redacted]
* Postbus 1104, 1000 BC Amsterdam
@ [redacted] oga.amsterdam.nl
Werkdagen: ma t/m do

www.amsterdam.nl/erfpacht

-----Oorspronkelijk bericht-----
Van: [redacted] [mailto:[redacted]@stadgenoot.nl]
Verzonden: maandag 16 april 2012 10:34
Aan: [redacted]
Onderwerp: RE: inmeting Argentinië

Hallo [redacted]

Goed dat je mailt, dit was vorige week blijven liggen. Ik wilde jou informeren en de architect nog horen en dan pas de landmeter berichten.
De architect was en is echter vanwege privéomstandigheden niet bereikbaar, heb ik begrepen.

Aangezien de bebouwing en daarmee die onbebouwde strook een feit is, wacht ik niet langer en heb ik zojuist de landmeter, heer [redacted], laten weten dat het akkoord is.

Met vriendelijke groet,
[redacted]

-----Oorspronkelijk bericht-----
Van: [redacted] [mailto:[redacted]@oga.amsterdam.nl]
Verzonden: maandag 16 april 2012 10:04

Aan: [redacted]
Onderwerp: RE: inmeting Argentinië

Hoi [redacted]

Ik ben even benieuwd of je al naar het kaartje hebt kunnen kijken? Ik hoor het graag.

Met vriendelijke groet,

[redacted]
Adviseur

Ontwikkelingsbedrijf Gemeente Amsterdam
* 020 [redacted] 06 [redacted]
* Postbus 1104, 1000 BC Amsterdam
@ [redacted]@oga.amsterdam.nl
Werkdagen: ma t/m do

www.amsterdam.nl/erfpacht

-----Oorspronkelijk bericht-----
Van: [redacted] [mailto[redacted] @stadgenoot.nl]
Verzonden: woensdag 11 april 2012 11:51
Aan: [redacted]
Onderwerp: RE: inmeting Argentinië

Hallo [redacted]

Dat kaartje heb ik even niet goed voor ogen, ik had nl. vooral gekeken naar die gele strook. Maar ik kijk het morgen na, om te bevestigen.
De gevel van de blokken zijn aan de achterkant inderdaad gelijk aan de garage.

Dank je!
Met vriendelijke groet,
[redacted]

Van: [redacted]@oga.amsterdam.nl]
Verzonden: woensdag 11 april 2012 11:45
To: [redacted]
Cc: [redacted]
Onderwerp: RE: inmeting Argentinië

Hoi [redacted]

Dank voor je melding. Dus als ik het goed begrijp, zijn de 3 kadastrale percelen nu conform de nummering op het bijgevoegde kaartje ingedeeld? Daarbij is het gele perceel (nummer 3) dan openbaar terrein? Zo ja, lijkt mij dat prima.

Nog even voor mij begrip, de gevel van de blokken/gebouwen aan de achterkant is gelijk aan die van de ondergrondse parkeergarage toch?

Met vriendelijke groet,

[redacted]
Adviseur

Ontwikkelingsbedrijf Gemeente Amsterdam

* 020 [redacted] / 06 [redacted]
* Postbus 1104, 1000 BC Amsterdam
@ [redacted] @oga.amsterdam.nl<mailto: [redacted] @oga.amsterdam.nl>
Werkdagen: ma t/m do

www.amsterdam.nl/erfpacht<http://www.amsterdam.nl/erfpacht>

Van: [redacted] [mailto[redacted] @stadgenoot.nl]
Verzonden: dinsdag 10 april 2012 13:35
Aan: [redacted]
Onderwerp: inmeting Argentinië

Beste [redacted],

Die landmeter, de heer [redacted] elde mij donderdag omdat hem was gebleken dat de gevels van de blokken/gebouwen aan de achterkant niet gelijk is aan de perceelsgrens. Langs de gehele bebouwing aan de achterkant is een strook van anderhalve meter diep onderdeel van het openbare gebied. Zie bijgaand kaartje.

De inmeting zal daardoor in plaats van in 4 percelen, nu in 3 percelen plaatsvinden, doordat die strook die kleinere perceeltjes openbaar gebied aan elkaar verbindt.

Met vriendelijke groet,
[redacted]
bedrijfsjurist Stadgenoot

Aanwezig op ma, di, do en vr

E [redacted] @stadgenoot.nl<mailto: [redacted] @stadgenoot.nl>
T 020 - [redacted]
M 06 - [redacted]
F 020 - [redacted]
W www.stadgenoot.nl<http://www.stadgenoot.nl>

De informatie verzonden met dit e-mail bericht is uitsluitend bestemd voor de geadresseerde. Gebruik van deze informatie door anderen dan de geadresseerde is verboden. Stadgenoot staat niet in voor de juiste en volledige overbrenging van de inhoud van een verzonden e-mail, noch voor de tijdige ontvangst daarvan. Dit bericht is door een geautomatiseerd systeem gecontroleerd op computervirussen. Voor informatie over Stadgenoot raadpleegt u www.stadgenoot.nl

---

De informatie verzonden in dit e-mail bericht is uitsluitend bestemd voor de geadresseerde. Gebruik van deze informatie door anderen dan de geadresseerde is verboden.
Indien u dit bericht ten onrechte ontvangt, wordt u verzocht de inhoud niet te gebruiken, maar de afzender direct te informeren door het bericht te retourneren en het daarna te verwijderen.

Openbaarmaking, vermenigvuldiging, verspreiding en/of verstrekking van de in de e-mail ontvangen informatie aan derden is niet toegestaan.

De Gemeente Amsterdam staat niet in voor de juiste overbrenging van een verzonden e-mail, noch voor de tijdige ontvangst daarvan. Externe e-mail wordt door de Gemeente Amsterdam niet gebruikt voor het aangaan van verplichtingen.

De informatie verzonden met dit e-mail bericht is uitsluitend bestemd voor de geadresseerde. Gebruik van deze informatie door anderen dan de geadresseerde is verboden. Stadgenoot staat niet in voor de juiste en volledige overbrenging van de inhoud van een verzonden e-mail, noch voor de tijdige ontvangst daarvan. Dit bericht is door een geautomatiseerd systeem gecontroleerd op computervirussen. Voor informatie over Stadgenoot raadpleegt u www.stadgenoot.nl

De informatie verzonden in dit e-mail bericht is uitsluitend bestemd voor de geadresseerde. Gebruik van deze informatie door anderen dan de geadresseerde is verboden.
Indien u dit bericht ten onrechte ontvangt, wordt u verzocht de inhoud niet te gebruiken, maar de afzender direct te informeren door het bericht te retourneren en het daarna te verwijderen.

Openbaarmaking, vermenigvuldiging, verspreiding en/of verstrekking van de in de e-mail ontvangen informatie aan derden is niet toegestaan.

De Gemeente Amsterdam staat niet in voor de juiste overbrenging van een verzonden e-mail, noch voor de tijdige ontvangst daarvan. Externe e-mail wordt door de Gemeente Amsterdam niet gebruikt voor het aangaan van verplichtingen.
De informatie verzonden met dit e-mail bericht is uitsluitend bestemd voor de geadresseerde. Gebruik van deze informatie door anderen dan de geadresseerde is verboden. Stadgenoot staat niet in voor de juiste en volledige overbrenging van de inhoud van een verzonden e-mail, noch voor de tijdige ontvangst daarvan. Dit bericht is door een geautomatiseerd systeem gecontroleerd op computervirussen. Voor informatie over Stadgenoot raadpleegt u www.stadgenoot.nl

SCHEMA blokken zijde Oostelijke Handelskade

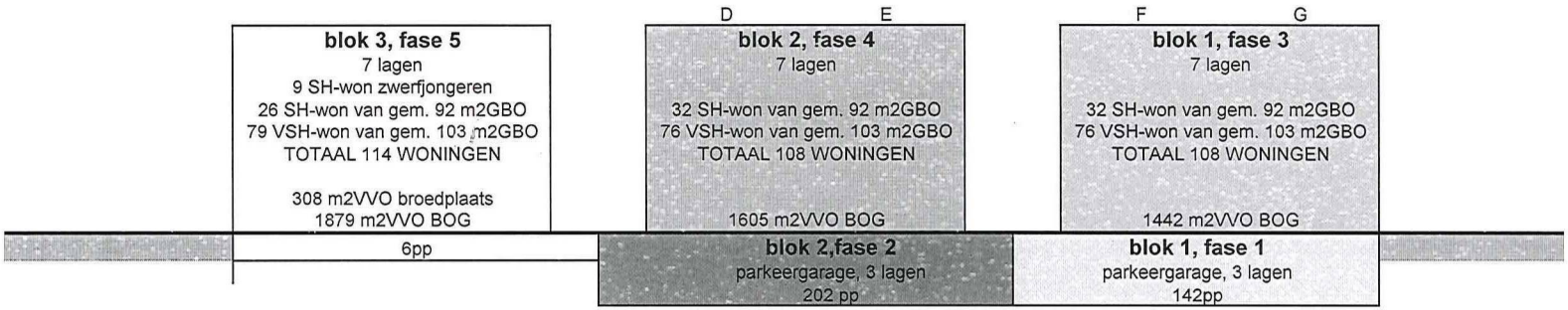

PLANNING ON HOLD

opgeleverd 11.06.2010
in gebruik: na 01.04.2012

opgeleverd 19.11.2010
in gebruik: na 01.10.2012

start bouw 21.06.2010, oplevering 01.03.2012

start bouw 29.11.2010, oplevering 01.08.2012

PROGRAMMA

	blok 1	blok 2	subtotaal	blok 3	totaal	eh
sociale huur woningen	32	32	64	26	90	won
woningen zwerfjongeren	0	0	0	9	9	won
vrije sector huurwoningen	76	76	152	79	231	won
	108	108	216	114	330	won
BOG	1442	1605	3047	1878	4925	m2VVO
broedplaatsen	0	0	0	308	308	m2VVO
	1442	1605	3047	2186	5233	m2VVO
parkeerplaatsen	142	202	344	6	350	pp
	142	202	344	6	350	pp

parkeernorm SKP+programma oktober 1999			**totaal** norm	getekend	
blok 1+2					
BOG	0,008	/m2BVO	24		
koop-/vsh woninge	1	/won	152		
sh woningen	0,6	/won	38		
bezoekers	0,2	/won	43		
			258	344	
blok 3					
BOG	0,008	/m2BVO	17		
koop-/vsh woninge	1	/won	79		
sh woningen	0,6	/won	21		
bezoekers	0,2	/won	23		
			140	6	
totaal			398	350	
verschil				-48	

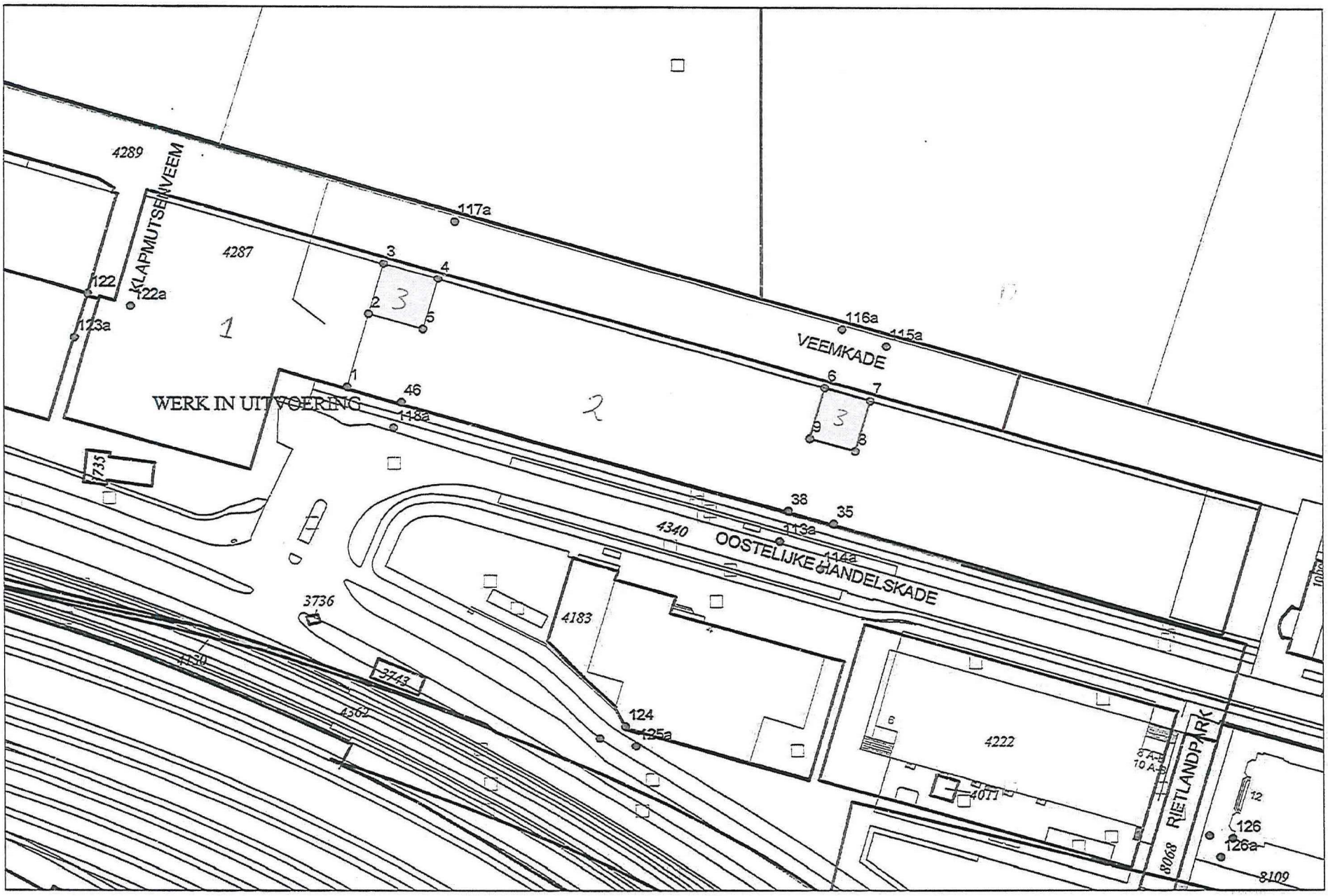

4289
KLAPMUTSENVEEM
4287
117a
3
4
2
5
122
122a
123a
1
116a
115a
VEEMKADE
6
7
9
8
1
46
118a
WERK IN UITVOERING
2
735
38
35
113a
114a
4340
OOSTELIJKE HANDELSKADE
3736
4183
4130
3743
4362
124
125a
4222
4011
RIETLANDPARK
8068
126
126a
8109

[redacted]

Van: [redacted]
Verzonden: maandag 16 april 2012 16:25
Aan: [redacted]
Onderwerp: RE: inmeting Argentinië

Categorieën: Nieuw Argentinie

Dank, klopt het programma (met m2 gbo e.d.) van de bijlage ook nog?

Met vriendelijke groet,

[redacted]
Adviseur

Ontwikkelingsbedrijf Gemeente Amsterdam
* 020 [redacted] ,6 [redacted]
* Postbus 1104, 1000 BC Amsterdam
@ [redacted] @oga.amsterdam.nl
Werkdagen: ma t/m do

www.amsterdam.nl/erfpacht

-----Oorspronkelijk bericht-----
Van: [redacted] [mailto: [redacted]]stadgenoot.nl]
Verzonden: maandag 16 april 2012 16:18
Aan: [redacted]
Onderwerp: RE: inmeting Argentinië

Beste [redacted]

Die indeling van jou is juist, zo heb ik het ook nog getekend/doorgegeven aan de landmeter. Het gele perceel wordt idd openbaar.

Wat de huidige, actuele planning betreft. De oplevering van Blok 1 start 25 april en loopt door tot en met 12 juni.
De oplevering van Blok 2 staat op oktober 2012.
Blok 3 staat idd on hold.

Met vriendelijke groet,
[redacted]

-----Oorspronkelijk bericht-----
Van: [redacted] [mailto: [redacted] ,@oga.amsterdam.nl]
Verzonden: maandag 16 april 2012 15:42
Aan: [redacted]
Onderwerp: RE: inmeting Argentinië

Dag [redacted]

Oke, prima. Ik zou graag alleen nog even bevestigd willen hebben of de indeling in 3 kadastrale percelen overeenkomt met de nummering zoals ik die heb aangegeven op het bijgevoegde kaartje? Klopt het dat het gele perceel (nummer 3) dan geheel openbaar terrein wordt?

Verder heb ik in het dossier bijgevoegd programma met planning gevonden van 2011. Is die nog actueel? Zo nee, dan ontvang ik graag en geactualiseerde lijst, zodat ik op basis daarvan de wijzigingsbesluiten verder kan opstellen. Ook verneem ik graag de beoogde planning voor de passering van alle akten, zodat ik daar rekening mee kan houden.

Met vriendelijke groet,

[redacted]
Adviseur

Ontwikkelingsbedrijf Gemeente Amsterdam
* 020 [redacted]
* Postbus 1104, 1000 BC Amsterdam
@ [redacted]@oga.amsterdam.nl
Werkdagen: ma t/m do

www.amsterdam.nl/erfpacht

-----Oorspronkelijk bericht-----
Van: [redacted] [mailto:[redacted]@stadgenoot.nl]
Verzonden: maandag 16 april 2012 10:34
Aan: [redacted]
Onderwerp: RE: inmeting Argentinië

Hallo [redacted]

Goed dat je mailt, dit was vorige week blijven liggen. Ik wilde jou informeren en de architect nog horen en dan pas de landmeter berichten.
De architect was en is echter vanwege privéomstandigheden niet bereikbaar, heb ik begrepen.

Aangezien de bebouwing en daarmee die onbebouwde strook een feit is, wacht ik niet langer en heb ik zojuist de landmeter, heer [redacted], laten weten dat het akkoord is.

Met vriendelijke groet,
[redacted]

-----Oorspronkelijk bericht-----
Van: [redacted] [mailto: [redacted]@oga.amsterdam.nl]
Verzonden: maandag 16 april 2012 10:04
Aan: [redacted]
Onderwerp: RE: inmeting Argentinië

Hoi [redacted]

Ik ben even benieuwd of je al naar het kaartje hebt kunnen kijken? Ik hoor het graag.

Met vriendelijke groet,

[redacted]
Adviseur

Ontwikkelingsbedrijf Gemeente Amsterdam
* 020 [redacted]
* Postbus 1104, 1000 BC Amsterdam
@ [redacted]@oga.amsterdam.nl
Werkdagen: ma t/m do

www.amsterdam.nl/erfpacht

-----Oorspronkelijk bericht-----
Van: [redacted] mailto [redacted] @stadgenoot.nl]
Verzonden: woensdag 11 april 2012 11:51
Aan: [redacted]
Onderwerp: RE: inmeting Argentinië

Hallo [redacted]

Dat kaartje heb ik even niet goed voor ogen, ik had nl. vooral gekeken naar die gele strook. Maar ik kijk het morgen na, om te bevestigen.
De gevel van de blokken zijn aan de achterkant inderdaad gelijk aan de garage.

Dank je!
Met vriendelijke groet,
[redacted]

Van: [redacted] @oga.amsterdam.nl]
Verzonden: woensdag 11 april 2012 11:45
To: [redacted]
Cc: [redacted]
Onderwerp: RE: inmeting Argentinië

Hoi [redacted]

Dank voor je melding. Dus als ik het goed begrijp, zijn de 3 kadastrale percelen nu conform de nummering op het bijgevoegde kaartje ingedeeld? Daarbij is het gele perceel (nummer 3) dan openbaar terrein? Zo ja, lijkt mij dat prima.

Nog even voor mij begrip, de gevel van de blokken/gebouwen aan de achterkant is gelijk aan die van de ondergrondse parkeergarage toch?

Met vriendelijke groet,

[redacted]
Adviseur

Ontwikkelingsbedrijf Gemeente Amsterdam
* 020 [redacted] of [redacted]
* Postbus 1104, 1000 BC Amsterdam
@ [redacted] @oga.amsterdam.nl<mailto: [redacted] @oga.amsterdam.nl>
Werkdagen: ma t/m do

www.amsterdam.nl/erfpacht<http://www.amsterdam.nl/erfpacht>

Van: [redacted] mailto [redacted] @stadgenoot.nl]
Verzonden: dinsdag 10 april 2012 13:35
Aan: [redacted]
Onderwerp: inmeting Argentinië

Beste [redacted]

Die landmeter, de heer [redacted] , belde mij donderdag omdat hem was gebleken dat de gevels van de blokken/gebouwen aan de achterkant niet gelijk is aan de perceelsgrens. Langs de gehele bebouwing aan de achterkant is een strook van anderhalve meter diep onderdeel van het openbare gebied. Zie bijgaand kaartje.

De inmeting zal daardoor in plaats van in 4 percelen, nu in 3 percelen plaatsvinden, doordat die strook die kleinere perceeltjes openbaar gebied aan elkaar verbindt.

Met vriendelijke groet,

[redacted]

bedrijfsjurist Stadgenoot

Aanwezig op ma, di, do en vr

E [redacted]@stadgenoot.nl<mailto [redacted]@stadgenoot.nl>
T 020 - [redacted]
M 06 - [redacted]
F 020 - [redacted]
W www.stadgenoot.nl<http://www.stadgenoot.nl>

De informatie verzonden met dit e-mail bericht is uitsluitend bestemd voor de geadresseerde. Gebruik van deze informatie door anderen dan de geadresseerde is verboden. Stadgenoot staat niet in voor de juiste en volledige overbrenging van de inhoud van een verzonden e-mail, noch voor de tijdige ontvangst daarvan. Dit bericht is door een geautomatiseerd systeem gecontroleerd op computervirussen. Voor informatie over Stadgenoot raadpleegt u www.stadgenoot.nl

---

De informatie verzonden in dit e-mail bericht is uitsluitend bestemd voor de geadresseerde. Gebruik van deze informatie door anderen dan de geadresseerde is verboden.
Indien u dit bericht ten onrechte ontvangt, wordt u verzocht de inhoud niet te gebruiken, maar de afzender direct te informeren door het bericht te retourneren en het daarna te verwijderen.

Openbaarmaking, vermenigvuldiging, verspreiding en/of verstrekking van de in de e-mail ontvangen informatie aan derden is niet toegestaan.

De Gemeente Amsterdam staat niet in voor de juiste overbrenging van een verzonden e-mail, noch voor de tijdige ontvangst daarvan. Externe e-mail wordt door de Gemeente Amsterdam niet gebruikt voor het aangaan van verplichtingen.

De informatie verzonden met dit e-mail bericht is uitsluitend bestemd voor de geadresseerde. Gebruik van deze informatie door anderen dan de geadresseerde is verboden. Stadgenoot staat niet in voor de juiste en volledige overbrenging van de inhoud van een verzonden e-mail, noch voor de tijdige ontvangst daarvan. Dit bericht is door een geautomatiseerd systeem gecontroleerd op computervirussen. Voor informatie over Stadgenoot raadpleegt u www.stadgenoot.nl

De informatie verzonden in dit e-mail bericht is uitsluitend bestemd voor de geadresseerde. Gebruik van deze informatie door anderen dan de geadresseerde is verboden.
Indien u dit bericht ten onrechte ontvangt, wordt u verzocht de inhoud niet te gebruiken, maar de afzender direct te informeren door het bericht te retourneren en het daarna te verwijderen.

[redacted]

Van: [redacted]
Verzonden: dinsdag 17 april 2012 10:42
Aan: [redacted]
Onderwerp: programma Argentinië

Categorieën: Nieuw Argentinie

Hoi [redacted]

Van het programma uit 2011 ben ik met name benieuwd of de VON-prijzen nog actueel zijn. Dit ivm de toedeling van de grondwaarde over de verschillende bestemmingen en het opstellen van de geactualiseerde financiele overzichten.

Voor de volledigheid meld ik je ook alvast even dat ik van 16 mei-16 juni op vakantie ben. Uiteraard zal ik in die periode intern zorgen voor vervanging, maar ik wil alvast zoveel mogelijk doen voor die tijd.

Met vriendelijke groet,

[redacted]
Adviseur

Ontwikkelingsbedrijf Gemeente Amsterdam
* 020 [redacted] 06[redacted]
* Postbus 1104, 1000 BC Amsterdam
@ [redacted]oga.amsterdam.nl
Werkdagen: ma t/m do

www.amsterdam.nl/erfpacht

-----Oorspronkelijk bericht-----
Van: [redacted]
Verzonden: maandag 16 april 2012 16:25
Aan: [redacted]
Onderwerp: RE: inmeting Argentinië

Dank, klopt het programma (met m2 gbo e.d.) van de bijlage ook nog?

Met vriendelijke groet,

[redacted]
Adviseur

Ontwikkelingsbedrijf Gemeente Amsterdam
* 020[redacted]/ 06[redacted]
* Postbus 1104, 1000 BC Amsterdam
@ [redacted]@oga.amsterdam.nl
Werkdagen: ma t/m do

www.amsterdam.nl/erfpacht

-----Oorspronkelijk bericht-----
Van: [redacted] [mailto: [redacted] @stadgenoot.nl]
Verzonden: maandag 16 april 2012 16:18
Aan: [redacted]
Onderwerp: RE: inmeting Argentinië

Beste [redacted]

Die indeling van jou is juist, zo heb ik het ook nog getekend/doorgegeven aan de landmeter. Het gele perceel wordt idd openbaar.

Wat de huidige, actuele planning betreft. De oplevering van Blok 1 start 25 april en loopt door tot en met 12 juni.
De oplevering van Blok 2 staat op oktober 2012.
Blok 3 staat idd on hold.

Met vriendelijke groet,
[redacted]

-----Oorspronkelijk bericht-----
Van: [redacted] [mailto: [redacted] @oga.amsterdam.nl]
Verzonden: maandag 16 april 2012 15:42
Aan: [redacted]
Onderwerp: RE: inmeting Argentinië

Dag [redacted]

Oke, prima. Ik zou graag alleen nog even bevestigd willen hebben of de indeling in 3 kadastrale percelen overeenkomt met de nummering zoals ik die heb aangegeven op het bijgevoegde kaartje? Klopt het dat het gele perceel (nummer 3) dan geheel openbaar terrein wordt?

Verder heb ik in het dossier bijgevoegd programma met planning gevonden van 2011. Is die nog actueel? Zo nee, dan ontvang ik graag en geactualiseerde lijst, zodat ik op basis daarvan de wijzigingsbesluiten verder kan opstellen. Ook verneem ik graag de beoogde planning voor de passering van alle akten, zodat ik daar rekening mee kan houden.

Met vriendelijke groet,

[redacted]
Adviseur

Ontwikkelingsbedrijf Gemeente Amsterdam
* [redacted] / [redacted]
* Postbus 1104, 1000 BC Amsterdam
@ [redacted] @oga.amsterdam.nl
Werkdagen: ma t/m do

www.amsterdam.nl/erfpacht

-----Oorspronkelijk bericht-----
Van: [redacted] [mailto: [redacted] @stadgenoot.nl]
Verzonden: maandag 16 april 2012 10:34
Aan: [redacted]
Onderwerp: RE: inmeting Argentinië

Hallo [redacted]

Goed dat je mailt, dit was vorige week blijven liggen. Ik wilde jou informeren en de architect nog horen en dan pas de landmeter berichten.

De architect was en is echter vanwege privéomstandigheden niet bereikbaar, heb ik begrepen.

Aangezien de bebouwing en daarmee die onbebouwde strook een feit is, wacht ik niet langer en heb ik zojuist de landmeter, heer [redacted] laten weten dat het akkoord is.

Met vriendelijke groet,
[redacted]

-----Oorspronkelijk bericht-----
Van: [redacted] mailto: [redacted] @oga.amsterdam.nl]
Verzonden: maandag 16 april 2012 10:04
Aan: [redacted]
Onderwerp: RE: inmeting Argentinië

Hoi [redacted]

Ik ben even benieuwd of je al naar het kaartje hebt kunnen kijken? Ik hoor het graag.

Met vriendelijke groet,

[redacted]
Adviseur

Ontwikkelingsbedrijf Gemeente Amsterdam
* 020 [redacted] 06 [redacted]
* Postbus 1104, 1000 BC Amsterdam
@ [redacted] @oga.amsterdam.nl
Werkdagen: ma t/m do

www.amsterdam.nl/erfpacht

-----Oorspronkelijk bericht-----
Van: [redacted] [mailto [redacted] @stadgenoot.nl]
Verzonden: woensdag 11 april 2012 11:51
Aan: [redacted]
Onderwerp: RE: inmeting Argentinië

Hallo [redacted] ,

Dat kaartje heb ik even niet goed voor ogen, ik had nl. vooral gekeken naar die gele strook. Maar ik kijk het morgen na, om te bevestigen.
De gevel van de blokken zijn aan de achterkant inderdaad gelijk aan de garage.

Dank je!
Met vriendelijke groet,
[redacted]

Van: [redacted] [[redacted] @oga.amsterdam.nl]
Verzonden: woensdag 11 april 2012 11:45
To: [redacted]
Cc: [redacted]
Onderwerp: RE: inmeting Argentinië

Hoi [redacted]

Dank voor je melding. Dus als ik het goed begrijp, zijn de 3 kadastrale percelen nu conform de nummering op het bijgevoegde kaartje ingedeeld? Daarbij is het gele perceel (nummer 3) dan openbaar terrein? Zo ja, lijkt mij dat prima.

Nog even voor mij begrip, de gevel van de blokken/gebouwen aan de achterkant is gelijk aan die van de ondergrondse parkeergarage toch?

Met vriendelijke groet,

[redacted]
Adviseur

Ontwikkelingsbedrijf Gemeente Amsterdam
* 020 [redacted] 06 [redacted]
* Postbus 1104, 1000 BC Amsterdam
@ [redacted] @oga.amsterdam.nl<mailto: [redacted] @oga.amsterdam.nl>
Werkdagen: ma t/m do

www.amsterdam.nl/erfpacht<http://www.amsterdam.nl/erfpacht>

Van: [redacted] n [mailto [redacted] @stadgenoot.nl]
Verzonden: dinsdag 10 april 2012 13:35
Aan [redacted]
Onderwerp: inmeting Argentinië

Beste [redacted]

Die landmeter, de heer [redacted] belde mij donderdag omdat hem was gebleken dat de gevels van de blokken/gebouwen aan de achterkant niet gelijk is aan de perceelsgrens. Langs de gehele bebouwing aan de achterkant is een strook van anderhalve meter diep onderdeel van het openbare gebied. Zie bijgaand kaartje.

De inmeting zal daardoor in plaats van in 4 percelen, nu in 3 percelen plaatsvinden, doordat die strook die kleinere perceeltjes openbaar gebied aan elkaar verbindt.

Met vriendelijke groet,
[redacted]
bedrijfsjurist Stadgenoot

Aanwezig op ma, di, do en vr

E [redacted] @stadgenoot.nl<mailto [redacted] @stadgenoot.nl>
T 020 - [redacted]
M 06 - [redacted]
F 020 - [redacted]
W www.stadgenoot.nl<http://www.stadgenoot.nl>

De informatie verzonden met dit e-mail bericht is uitsluitend bestemd voor de geadresseerde. Gebruik van deze informatie door anderen dan de geadresseerde is verboden. Stadgenoot staat niet in voor de juiste en volledige overbrenging van de inhoud van een verzonden e-mail, noch voor de tijdige ontvangst daarvan. Dit bericht is door een geautomatiseerd systeem gecontroleerd op computervirussen. Voor informatie over Stadgenoot raadpleegt u www.stadgenoot.nl

[redacted]

Van: [redacted] n < [redacted] stadgenoot.nl>
Verzonden: dinsdag 17 april 2012 21:14
Aan: [redacted]
Onderwerp: RE: programma Argentinië

Categorieën: Nieuw Argentinie

P.S. van welke datum zijn de gegevens /VON-prijzen die je hebt?

Van: [redacted]
Verzonden: dinsdag 17 april 2012 21:13
To: [redacted]
Onderwerp: RE: programma Argentinië

Hallo [redacted]

Ik weet niet of er wijzigingen zijn, maar ik ga ervoor zorgen dat je alle laatste info krijgt.
Dat wordt donderdag ...

Met vriendelijke groet,
[redacted]

Van: [redacted] [mailto:[redacted] oga.amsterdam.nl]
Verzonden: dinsdag 17 april 2012 10:41
To: [redacted]
Onderwerp: programma Argentinië

Hoi [redacted]

Van het programma uit 2011 ben ik met name benieuwd of de VON-prijzen nog actueel zijn. Dit ivm de toedeling van de grondwaarde over de verschillende bestemmingen en het opstellen van de geactualiseerde financiele overzichten.

Voor de volledigheid meld ik je ook alvast even dat ik van 16 mei-16 juni op vakantie ben. Uiteraard zal ik in die periode intern zorgen voor vervanging, maar ik wil alvast zoveel mogelijk doen voor die tijd.

Met vriendelijke groet,

[redacted]
Adviseur

Ontwikkelingsbedrijf Gemeente Amsterdam
* 020 [redacted] / 06 [redacted]
* Postbus 1104, 1000 BC Amsterdam
@ [redacted] oga.amsterdam.nl
Werkdagen: ma t/m do

www.amsterdam.nl/erfpacht

-----Oorspronkelijk bericht-----
Van: [redacted]
Verzonden: maandag 16 april 2012 16:25

Aan: [redacted]
Onderwerp: RE: inmeting Argentinië

Dank, klopt het programma (met m2 gbo e.d.) van de bijlage ook nog?

Met vriendelijke groet,

[redacted]
Adviseur

Ontwikkelingsbedrijf Gemeente Amsterdam
* 020 [redacted] / 06 [redacted]
* Postbus 1104, 1000 BC Amsterdam
@ [redacted] @oga.amsterdam.nl
Werkdagen: ma t/m do

www.amsterdam.nl/erfpacht

-----Oorspronkelijk bericht-----
Van: [redacted] mailto [redacted]stadgenoot.nl]
Verzonden: maandag 16 april 2012 16:18
Aan: [redacted]
Onderwerp: RE: inmeting Argentinië

Beste [redacted]

Die indeling van jou is juist, zo heb ik het ook nog getekend/doorgegeven aan de landmeter. Het gele perceel wordt idd openbaar.

Wat de huidige, actuele planning betreft. De oplevering van Blok 1 start 25 april en loopt door tot en met 12 juni.
De oplevering van Blok 2 staat op oktober 2012.
Blok 3 staat idd on hold.

Met vriendelijke groet,
[redacted]

-----Oorspronkelijk bericht-----
Van: [redacted] mailto: [redacted] @oga.amsterdam.nl]
Verzonden: maandag 16 april 2012 15:42
Aan: [redacted]
Onderwerp: RE: inmeting Argentinië

Dag [redacted]

Oke, prima. Ik zou graag alleen nog even bevestigd willen hebben of de indeling in 3 kadastrale percelen overeenkomt met de nummering zoals ik die heb aangegeven op het bijgevoegde kaartje? Klopt het dat het gele perceel (nummer 3) dan geheel openbaar terrein wordt?

Verder heb ik in het dossier bijgevoegd programma met planning gevonden van 2011. Is die nog actueel? Zo nee, dan ontvang ik graag en geactualiseerde lijst, zodat ik op basis daarvan de wijzigingsbesluiten verder kan opstellen. Ook verneem ik graag de beoogde planning voor de passering van alle akten, zodat ik daar rekening mee kan houden.

Met vriendelijke groet,

[redacted]
Adviseur

Ontwikkelingsbedrijf Gemeente Amsterdam
* 020 [redacted] / 06 [redacted]
* Postbus 1104, 1000 BC Amsterdam
@ [redacted])oga.amsterdam.nl
Werkdagen: ma t/m do

www.amsterdam.nl/erfpacht

-----Oorspronkelijk bericht-----
Van: [redacted] ı [mailto: [redacted] @stadgenoot.nl]
Verzonden: maandag 16 april 2012 10:34
Aan: [redacted]
Onderwerp: RE: inmeting Argentinië

Hallo [redacted]

Goed dat je mailt, dit was vorige week blijven liggen. Ik wilde jou informeren en de architect nog horen en dan pas de landmeter berichten.
De architect was en is echter vanwege privéomstandigheden niet bereikbaar, heb ik begrepen.

Aangezien de bebouwing en daarmee die onbebouwde strook een feit is, wacht ik niet langer en heb ik zojuist de landmeter, heer [redacted] laten weten dat het akkoord is.

Met vriendelijke groet,
[redacted]

-----Oorspronkelijk bericht-----
Van: [redacted] [mailto· [redacted] @oga.amsterdam.nl]
Verzonden: maandag 16 april 2012 10:04
Aan: [redacted]
Onderwerp: RE: inmeting Argentinië

Hoi [redacted] ,

Ik ben even benieuwd of je al naar het kaartje hebt kunnen kijken? Ik hoor het graag.

Met vriendelijke groet,

[redacted]
Adviseur

Ontwikkelingsbedrijf Gemeente Amsterdam
* 020 [redacted] 06 [redacted]
* Postbus 1104, 1000 BC Amsterdam
@ [redacted] ɔoga.amsterdam.nl
Werkdagen: ma t/m do

www.amsterdam.nl/erfpacht

-----Oorspronkelijk bericht-----
Van: [redacted] ıı [mailto[redacted]ı@stadgenoot.nl]
Verzonden: woensdag 11 april 2012 11:51
Aan: [redacted]
Onderwerp: RE: inmeting Argentinië

Hallo [redacted]

Dat kaartje heb ik even niet goed voor ogen, ik had nl. vooral gekeken naar die gele strook. Maar ik kijk het morgen na, om te bevestigen.
De gevel van de blokken zijn aan de achterkant inderdaad gelijk aan de garage.

Dank je!
Met vriendelijke groet,
[redacted]

Van: [redacted] [[redacted]@oga.amsterdam.nl]
Verzonden: woensdag 11 april 2012 11:45
To: [redacted]
Cc: [redacted]
Onderwerp: RE: inmeting Argentinië

Hoi [redacted]

Dank voor je melding. Dus als ik het goed begrijp, zijn de 3 kadastrale percelen nu conform de nummering op het bijgevoegde kaartje ingedeeld? Daarbij is het gele perceel (nummer 3) dan openbaar terrein? Zo ja, lijkt mij dat prima.

Nog even voor mij begrip, de gevel van de blokken/gebouwen aan de achterkant is gelijk aan die van de ondergrondse parkeergarage toch?

Met vriendelijke groet,

[redacted]
Adviseur

Ontwikkelingsbedrijf Gemeente Amsterdam
* 020 [redacted] 06 [redacted]
* Postbus 1104, 1000 BC Amsterdam
@ [redacted]@oga.amsterdam.nl<mailto:[redacted]@oga.amsterdam.nl>
Werkdagen: ma t/m do

www.amsterdam.nl/erfpacht<http://www.amsterdam.nl/erfpacht>

Van [redacted] [mailto:[redacted]@stadgenoot.nl]
Verzonden: dinsdag 10 april 2012 13:35
Aan: [redacted]
Onderwerp: inmeting Argentinië

Beste [redacted]

Die landmeter, de heer [redacted] belde mij donderdag omdat hem was gebleken dat de gevels van de blokken/gebouwen aan de achterkant niet gelijk is aan de perceelsgrens. Langs de gehele bebouwing aan de achterkant is een strook van anderhalve meter diep onderdeel van het openbare gebied. Zie bijgaand kaartje.

De inmeting zal daardoor in plaats van in 4 percelen, nu in 3 percelen plaatsvinden, doordat die strook die kleinere perceeltjes openbaar gebied aan elkaar verbindt.

Met vriendelijke groet,
[redacted]

bedrijfsjurist Stadgenoot

Aanwezig op ma, di, do en vr

E [redacted] stadgenoot.nl<mailto [redacted] stadgenoot.nl>
T 020 - [redacted]
M 06 - [redacted]
F 020 - [redacted]
W www.stadgenoot.nl<http://www.stadgenoot.nl>

De informatie verzonden met dit e-mail bericht is uitsluitend bestemd voor de geadresseerde. Gebruik van deze informatie door anderen dan de geadresseerde is verboden. Stadgenoot staat niet in voor de juiste en volledige overbrenging van de inhoud van een verzonden e-mail, noch voor de tijdige ontvangst daarvan. Dit bericht is door een geautomatiseerd systeem gecontroleerd op computervirussen. Voor informatie over Stadgenoot raadpleegt u www.stadgenoot.nl

---

De informatie verzonden in dit e-mail bericht is uitsluitend bestemd voor de geadresseerde. Gebruik van deze informatie door anderen dan de geadresseerde is verboden.
Indien u dit bericht ten onrechte ontvangt, wordt u verzocht de inhoud niet te gebruiken, maar de afzender direct te informeren door het bericht te retourneren en het daarna te verwijderen.

Openbaarmaking, vermenigvuldiging, verspreiding en/of verstrekking van de in de e-mail ontvangen informatie aan derden is niet toegestaan.

De Gemeente Amsterdam staat niet in voor de juiste overbrenging van een verzonden e-mail, noch voor de tijdige ontvangst daarvan. Externe e-mail wordt door de Gemeente Amsterdam niet gebruikt voor het aangaan van verplichtingen.

De informatie verzonden met dit e-mail bericht is uitsluitend bestemd voor de geadresseerde. Gebruik van deze informatie door anderen dan de geadresseerde is verboden. Stadgenoot staat niet in voor de juiste en volledige overbrenging van de inhoud van een verzonden e-mail, noch voor de tijdige ontvangst daarvan. Dit bericht is door een geautomatiseerd systeem gecontroleerd op computervirussen. Voor informatie over Stadgenoot raadpleegt u www.stadgenoot.nl

De informatie verzonden in dit e-mail bericht is uitsluitend bestemd voor de geadresseerde. Gebruik van deze informatie door anderen dan de geadresseerde is verboden.
Indien u dit bericht ten onrechte ontvangt, wordt u verzocht de inhoud niet te gebruiken, maar de afzender direct te informeren door het bericht te retourneren en het daarna te verwijderen.

Openbaarmaking, vermenigvuldiging, verspreiding en/of verstrekking van de in de e-mail ontvangen informatie aan derden is niet toegestaan.

De Gemeente Amsterdam staat niet in voor de juiste overbrenging van een verzonden e-mail, noch voor de tijdige ontvangst daarvan. Externe e-mail wordt door de Gemeente Amsterdam niet gebruikt voor het aangaan van verplichtingen.
De informatie verzonden met dit e-mail bericht is uitsluitend bestemd voor de geadresseerde. Gebruik van deze informatie door anderen dan de geadresseerde is verboden. Stadgenoot staat niet in voor de juiste en volledige overbrenging van de inhoud van een verzonden e-mail, noch voor de tijdige ontvangst daarvan. Dit bericht is door een

geautomatiseerd systeem gecontroleerd op computervirussen. Voor informatie over Stadgenoot raadpleegt u www.stadgenoot.nl

De informatie verzonden in dit e-mail bericht is uitsluitend bestemd voor de geadresseerde. Gebruik van deze informatie door anderen dan de geadresseerde is verboden.
Indien u dit bericht ten onrechte ontvangt, wordt u verzocht de inhoud niet te gebruiken, maar de afzender direct te informeren door het bericht te retourneren en het daarna te verwijderen.

Openbaarmaking, vermenigvuldiging, verspreiding en/of verstrekking van de in de e-mail ontvangen informatie aan derden is niet toegestaan.

De Gemeente Amsterdam staat niet in voor de juiste overbrenging van een verzonden e-mail, noch voor de tijdige ontvangst daarvan. Externe e-mail wordt door de Gemeente Amsterdam niet gebruikt voor het aangaan van verplichtingen.
De informatie verzonden met dit e-mail bericht is uitsluitend bestemd voor de geadresseerde. Gebruik van deze informatie door anderen dan de geadresseerde is verboden. Stadgenoot staat niet in voor de juiste en volledige overbrenging van de inhoud van een verzonden e-mail, noch voor de tijdige ontvangst daarvan. Dit bericht is door een geautomatiseerd systeem gecontroleerd op computervirussen. Voor informatie over Stadgenoot raadpleegt u www.stadgenoot.nl

De informatie verzonden in dit e-mail bericht is uitsluitend bestemd voor de geadresseerde. Gebruik van deze informatie door anderen dan de geadresseerde is verboden.
Indien u dit bericht ten onrechte ontvangt, wordt u verzocht de inhoud niet te gebruiken, maar de afzender direct te informeren door het bericht te retourneren en het daarna te verwijderen.

Openbaarmaking, vermenigvuldiging, verspreiding en/of verstrekking van de in de e-mail ontvangen informatie aan derden is niet toegestaan.

De Gemeente Amsterdam staat niet in voor de juiste overbrenging van een verzonden e-mail, noch voor de tijdige ontvangst daarvan. Externe e-mail wordt door de Gemeente Amsterdam niet gebruikt voor het aangaan van verplichtingen.
De informatie verzonden met dit e-mail bericht is uitsluitend bestemd voor de geadresseerde. Gebruik van deze informatie door anderen dan de geadresseerde is verboden. Stadgenoot staat niet in voor de juiste en volledige overbrenging van de inhoud van een verzonden e-mail, noch voor de tijdige ontvangst daarvan. Dit bericht is door een geautomatiseerd systeem gecontroleerd op computervirussen. Voor informatie over Stadgenoot raadpleegt u www.stadgenoot.nl

[redacted]

Van: [redacted]
Verzonden: woensdag 18 april 2012 17:22
Aan: [redacted]
Onderwerp: RE: programma Argentinië
Bijlagen: bestand met info oga.xlsx

Categorieën: Nieuw Argentinie

Hallo I [redacted]

Bij nadere bestudering van het excelbestand (laatste tabblad), zie ik dat ik alleen van de marktwoningen van blok 1 de verkoopprijzen heb, maar dan incl. 50 jaar afkoop erfpacht. Deze gegevens zijn van 1 april 2011. Ik zou graag de VON-prijzen krijgen zonder 50 jaar afkoop erfpach van de blokken 1 en 2 en de overige gegevens van deze blokken (m2 gbo e.d.)

Met vriendelijke groet,

[redacted]
Adviseur

Ontwikkelingsbedrijf Gemeente Amsterdam
* 020 [redacted] 06 [redacted]
* Postbus 1104, 1000 BC Amsterdam
@ [redacted] @oga.amsterdam.nl
Werkdagen: ma t/m do

www.amsterdam.nl/erfpacht

-----Oorspronkelijk bericht-----
Van: [redacted] [mailto[redacted] @stadgenoot.nl]
Verzonden: dinsdag 17 april 2012 21:14
Aan: [redacted]
Onderwerp: RE: programma Argentinië

P.S. van welke datum zijn de gegevens /VON-prijzen die je hebt?

Van: [redacted]
Verzonden: dinsdag 17 april 2012 21:13
To: [redacted]
Onderwerp: RE: programma Argentinië

Hallo [redacted]

Ik weet niet of er wijzigingen zijn, maar ik ga ervoor zorgen dat je alle laatste info krijgt.
Dat wordt donderdag ...

Met vriendelijke groet,
[redacted]

Van: [redacted] [mailto:[redacted]@oga.amsterdam.nl]
Verzonden: dinsdag 17 april 2012 10:41

To: '[redacted]
Onderwerp: programma Argentinië

Hoi [redacted]!

Van het programma uit 2011 ben ik met name benieuwd of de VON-prijzen nog actueel zijn. Dit ivm de toedeling van de grondwaarde over de verschillende bestemmingen en het opstellen van de geactualiseerde financiele overzichten.

Voor de volledigheid meld ik je ook alvast even dat ik van 16 mei-16 juni op vakantie ben. Uiteraard zal ik in die periode intern zorgen voor vervanging, maar ik wil alvast zoveel mogelijk doen voor die tijd.

Met vriendelijke groet,

[redacted]
Adviseur

Ontwikkelingsbedrijf Gemeente Amsterdam
* 020 [redacted]
* Postbus 1104, 1000 BC Amsterdam
@ [redacted]@oga.amsterdam.nl
Werkdagen: ma t/m do

www.amsterdam.nl/erfpacht

-----Oorspronkelijk bericht-----
Van: [redacted]
Verzonden: maandag 16 april 2012 16:25
Aan: '[redacted]
Onderwerp: RE: inmeting Argentinië

Dank, klopt het programma (met m2 gbo e.d.) van de bijlage ook nog?

Met vriendelijke groet,

[redacted]
Adviseur

Ontwikkelingsbedrijf Gemeente Amsterdam
* 020 [redacted] 06 [redacted]
* Postbus 1104, 1000 BC Amsterdam
@ [redacted]@oga.amsterdam.nl
Werkdagen: ma t/m do

www.amsterdam.nl/erfpacht

-----Oorspronkelijk bericht-----
Van: [redacted] [mailto:[redacted]@stadgenoot.nl]
Verzonden: maandag 16 april 2012 16:18
Aan: [redacted]
Onderwerp: RE: inmeting Argentinië

Beste [redacted]

Die indeling van jou is juist, zo heb ik het ook nog getekend/doorgegeven aan de landmeter. Het gele perceel wordt idd openbaar.

Wat de huidige, actuele planning betreft. De oplevering van Blok 1 start 25 april en loopt door tot en met 12 juni.
De oplevering van Blok 2 staat op oktober 2012.
Blok 3 staat idd on hold.

Met vriendelijke groet,
[redacted]

-----Oorspronkelijk bericht-----
Van: [redacted] [mailto [redacted] @oga.amsterdam.nl]
Verzonden: maandag 16 april 2012 15:42
Aan: [redacted]
Onderwerp: RE: inmeting Argentinië

Dag [redacted]

Oke, prima. Ik zou graag alleen nog even bevestigd willen hebben of de indeling in 3 kadastrale percelen overeenkomt met de nummering zoals ik die heb aangegeven op het bijgevoegde kaartje? Klopt het dat het gele perceel (nummer 3) dan geheel openbaar terrein wordt?

Verder heb ik in het dossier bijgevoegd programma met planning gevonden van 2011. Is die nog actueel? Zo nee, dan ontvang ik graag en geactualiseerde lijst, zodat ik op basis daarvan de wijzigingsbesluiten verder kan opstellen. Ook verneem ik graag de beoogde planning voor de passering van alle akten, zodat ik daar rekening mee kan houden.

Met vriendelijke groet,

[redacted]
Adviseur

Ontwikkelingsbedrijf Gemeente Amsterdam
* 020 [redacted] / 06 [redacted]
* Postbus 1104, 1000 BC Amsterdam
@ [redacted] @oga.amsterdam.nl
Werkdagen: ma t/m do

www.amsterdam.nl/erfpacht

-----Oorspronkelijk bericht-----
Van: [redacted] [mailto [redacted] n@stadgenoot.nl]
Verzonden: maandag 16 april 2012 10:34
Aan: [redacted]
Onderwerp: RE: inmeting Argentinië

Hallo [redacted]

Goed dat je mailt, dit was vorige week blijven liggen. Ik wilde jou informeren en de architect nog horen en dan pas de landmeter berichten.
De architect was en is echter vanwege privéomstandigheden niet bereikbaar, heb ik begrepen.

Aangezien de bebouwing en daarmee die onbebouwde strook een feit is, wacht ik niet langer en heb ik zojuist de landmeter, heer [redacted], laten weten dat het akkoord is.

Met vriendelijke groet,
[redacted]

-----Oorspronkelijk bericht-----
Van: [redacted] [mailto [redacted] @oga.amsterdam.nl]
Verzonden: maandag 16 april 2012 10:04
Aan: [redacted]
Onderwerp: RE: inmeting Argentinië

Hoi [redacted]

Ik ben even benieuwd of je al naar het kaartje hebt kunnen kijken? Ik hoor het graag.

Met vriendelijke groet,

[redacted]
Adviseur

Ontwikkelingsbedrijf Gemeente Amsterdam
* 020 [redacted]
* Postbus 1104, 1000 BC Amsterdam
@ [redacted] @oga.amsterdam.nl
Werkdagen: ma t/m do

www.amsterdam.nl/erfpacht

-----Oorspronkelijk bericht-----
Van: [redacted] [mailto [redacted] @stadgenoot.nl]
Verzonden: woensdag 11 april 2012 11:51
Aan: [redacted]
Onderwerp: RE: inmeting Argentinië

Hallo [redacted]

Dat kaartje heb ik even niet goed voor ogen, ik had nl. vooral gekeken naar die gele strook. Maar ik kijk het morgen na, om te bevestigen.
De gevel van de blokken zijn aan de achterkant inderdaad gelijk aan de garage.

Dank je!
Met vriendelijke groet,
[redacted]

Van: [redacted] [mailto [redacted] @oga.amsterdam.nl]
Verzonden: woensdag 11 april 2012 11:45
To: [redacted]
Cc: [redacted]
Onderwerp: RE: inmeting Argentinië

Hoi [redacted]

Dank voor je melding. Dus als ik het goed begrijp, zijn de 3 kadastrale percelen nu conform de nummering op het bijgevoegde kaartje ingedeeld? Daarbij is het gele perceel (nummer 3) dan openbaar terrein? Zo ja, lijkt mij dat prima.

Nog even voor mij begrip, de gevel van de blokken/gebouwen aan de achterkant is gelijk aan die van de ondergrondse parkeergarage toch?

Met vriendelijke groet,

[redacted]

Adviseur

Ontwikkelingsbedrijf Gemeente Amsterdam
* 020 [redacted] 16 [redacted]
* Postbus 1104, 1000 BC Amsterdam
@ [redacted] oga.amsterdam.nl<mailto [redacted] @oga.amsterdam.nl>
Werkdagen: ma t/m do

www.amsterdam.nl/erfpacht<http://www.amsterdam.nl/erfpacht>

Van: [redacted] ailto:' [redacted] @stadgenoot.nl]
Verzonden: dinsdag 10 april 2012 13:35
Aan [redacted]
Onderwerp: inmeting Argentinië

Beste [redacted]

Die landmeter, de heer [redacted] elde mij donderdag omdat hem was gebleken dat de gevels van de blokken/gebouwen aan de achterkant niet gelijk is aan de perceelsgrens. Langs de gehele bebouwing aan de achterkant is een strook van anderhalve meter diep onderdeel van het openbare gebied. Zie bijgaand kaartje.

De inmeting zal daardoor in plaats van in 4 percelen, nu in 3 percelen plaatsvinden, doordat die strook die kleinere perceeltjes openbaar gebied aan elkaar verbindt.

Met vriendelijke groet,

[redacted]
bedrijfsjurist Stadgenoot

Aanwezig op ma, di, do en vr

E [redacted] @stadgenoot.nl<mailto: [redacted] @stadgenoot.nl>
T 020 - [redacted]
M 06 - [redacted]
F 020 - [redacted]
W www.stadgenoot.nl<http://www.stadgenoot.nl>

De informatie verzonden met dit e-mail bericht is uitsluitend bestemd voor de geadresseerde. Gebruik van deze informatie door anderen dan de geadresseerde is verboden. Stadgenoot staat niet in voor de juiste en volledige overbrenging van de inhoud van een verzonden e-mail, noch voor de tijdige ontvangst daarvan. Dit bericht is door een geautomatiseerd systeem gecontroleerd op computervirussen. Voor informatie over Stadgenoot raadpleegt u www.stadgenoot.nl

---

De informatie verzonden in dit e-mail bericht is uitsluitend bestemd voor de geadresseerde. Gebruik van deze informatie door anderen dan de geadresseerde is verboden.
Indien u dit bericht ten onrechte ontvangt, wordt u verzocht de inhoud niet te gebruiken, maar de afzender direct te informeren door het bericht te retourneren en het daarna te verwijderen.

Openbaarmaking, vermenigvuldiging, verspreiding en/of verstrekking van de in de e-mail ontvangen informatie aan derden is niet toegestaan.

De Gemeente Amsterdam staat niet in voor de juiste overbrenging van een verzonden e-mail, noch voor de tijdige ontvangst daarvan. Externe e-mail wordt door de Gemeente Amsterdam niet gebruikt voor het aangaan van verplichtingen.

De informatie verzonden met dit e-mail bericht is uitsluitend bestemd voor de geadresseerde. Gebruik van deze informatie door anderen dan de geadresseerde is verboden. Stadgenoot staat niet in voor de juiste en volledige overbrenging van de inhoud van een verzonden e-mail, noch voor de tijdige ontvangst daarvan. Dit bericht is door een geautomatiseerd systeem gecontroleerd op computervirussen. Voor informatie over Stadgenoot raadpleegt u www.stadgenoot.nl

De informatie verzonden in dit e-mail bericht is uitsluitend bestemd voor de geadresseerde. Gebruik van deze informatie door anderen dan de geadresseerde is verboden.
Indien u dit bericht ten onrechte ontvangt, wordt u verzocht de inhoud niet te gebruiken, maar de afzender direct te informeren door het bericht te retourneren en het daarna te verwijderen.

Openbaarmaking, vermenigvuldiging, verspreiding en/of verstrekking van de in de e-mail ontvangen informatie aan derden is niet toegestaan.

De Gemeente Amsterdam staat niet in voor de juiste overbrenging van een verzonden e-mail, noch voor de tijdige ontvangst daarvan. Externe e-mail wordt door de Gemeente Amsterdam niet gebruikt voor het aangaan van verplichtingen.
De informatie verzonden met dit e-mail bericht is uitsluitend bestemd voor de geadresseerde. Gebruik van deze informatie door anderen dan de geadresseerde is verboden. Stadgenoot staat niet in voor de juiste en volledige overbrenging van de inhoud van een verzonden e-mail, noch voor de tijdige ontvangst daarvan. Dit bericht is door een geautomatiseerd systeem gecontroleerd op computervirussen. Voor informatie over Stadgenoot raadpleegt u www.stadgenoot.nl

De informatie verzonden in dit e-mail bericht is uitsluitend bestemd voor de geadresseerde. Gebruik van deze informatie door anderen dan de geadresseerde is verboden.
Indien u dit bericht ten onrechte ontvangt, wordt u verzocht de inhoud niet te gebruiken, maar de afzender direct te informeren door het bericht te retourneren en het daarna te verwijderen.

Openbaarmaking, vermenigvuldiging, verspreiding en/of verstrekking van de in de e-mail ontvangen informatie aan derden is niet toegestaan.

De Gemeente Amsterdam staat niet in voor de juiste overbrenging van een verzonden e-mail, noch voor de tijdige ontvangst daarvan. Externe e-mail wordt door de Gemeente Amsterdam niet gebruikt voor het aangaan van verplichtingen.
De informatie verzonden met dit e-mail bericht is uitsluitend bestemd voor de geadresseerde. Gebruik van deze informatie door anderen dan de geadresseerde is verboden. Stadgenoot staat niet in voor de juiste en volledige overbrenging van de inhoud van een verzonden e-mail, noch voor de tijdige ontvangst daarvan. Dit bericht is door een geautomatiseerd systeem gecontroleerd op computervirussen. Voor informatie over Stadgenoot raadpleegt u www.stadgenoot.nl

De informatie verzonden in dit e-mail bericht is uitsluitend bestemd voor de geadresseerde. Gebruik van deze informatie door anderen dan de geadresseerde is verboden.
Indien u dit bericht ten onrechte ontvangt, wordt u verzocht de inhoud niet te gebruiken, maar de afzender direct te informeren door het bericht te retourneren en het daarna te verwijderen.

Openbaarmaking, vermenigvuldiging, verspreiding en/of verstrekking van de in de e-mail ontvangen informatie aan derden is niet toegestaan.

SCHEMA blokken zijde Oostelijke Handelskade

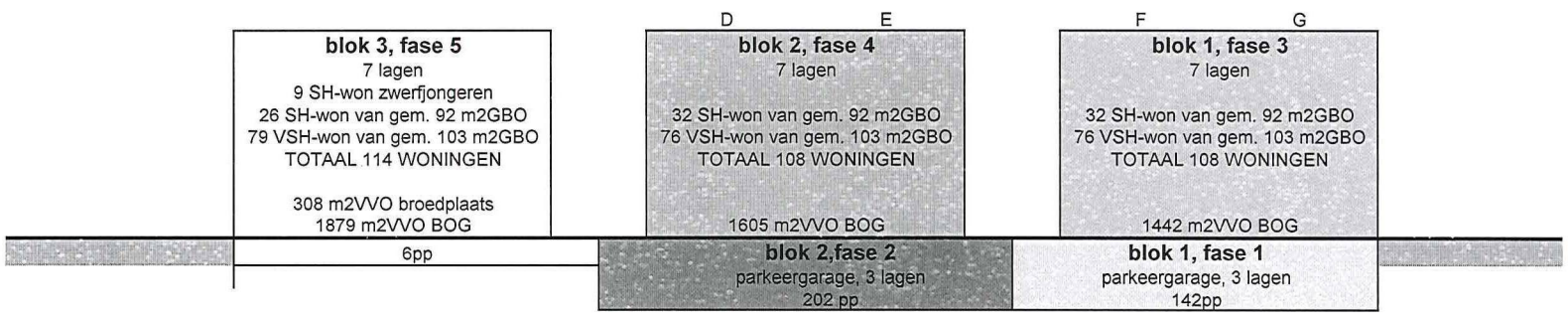

PLANNING ON HOLD

opgeleverd 11.06.2010
in gebruik: na 01.04.2012

opgeleverd 19.11.2010
in gebruik: na 01.10.2012

start bouw 21.06.2010, oplevering 01.03.2012

start bouw 29.11.2010, oplevering 01.08.2012

PROGRAMMA

	blok 1	blok 2	subtotaal	blok 3	totaal	eh
sociale huur woningen	32	32	64	26	90	won
woningen zwerfjongeren	0	0	0	9	9	won
vrije sector huurwoningen	76	76	152	79	231	won
	108	108	216	114	330	won
BOG	1442	1605	3047	1878	4925	m2VVO
broedplaatsen	0	0	0	308	308	m2VVO
	1442	1605	3047	2186	5233	m2VVO
parkeerplaatsen	142	202	344	6	350	pp
	142	202	344	6	350	pp

parkeernorm			**totaal**		
SKP+programma oktober 1999			norm	getekend	
blok 1+2					
BOG	0,008	/m2BVO	24		
koop-/vsh woninge	1	/won	152		
sh woningen	0,6	/won	38		
bezoekers	0,2	/won	43		
			258	344	
blok 3					
BOG	0,008	/m2BVO	17		
koop-/vsh woninge	1	/won	79		
sh woningen	0,6	/won	21		
bezoekers	0,2	/won	23		
			140	6	
totaal			398	350	
verschil				-48	