0211

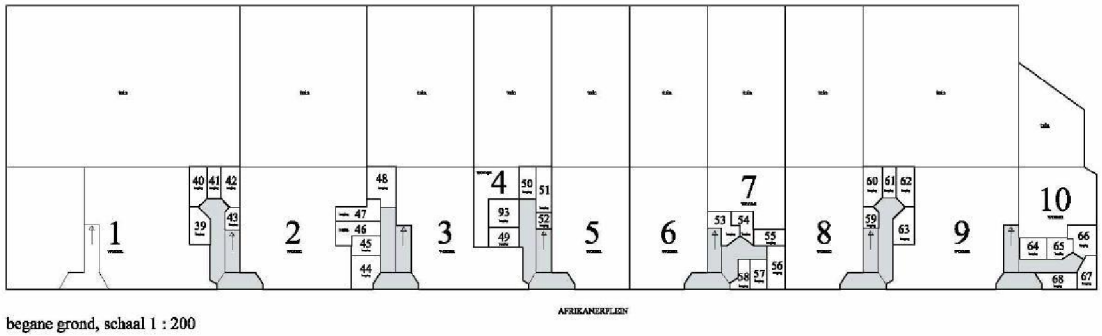

begane grond, schaal 1 : 200

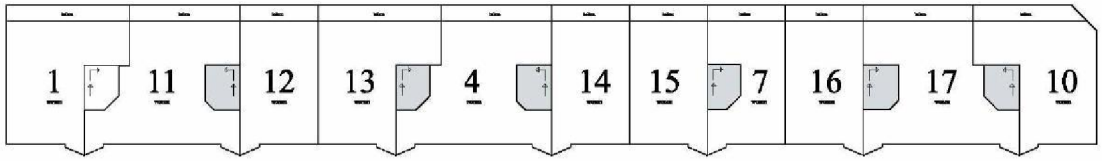

1e verdieping, schaal 1 : 200

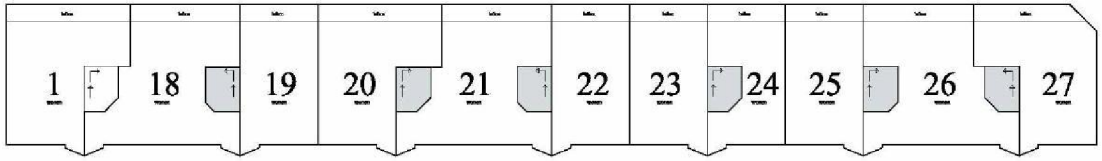

2e verdieping, schaal 1 : 200

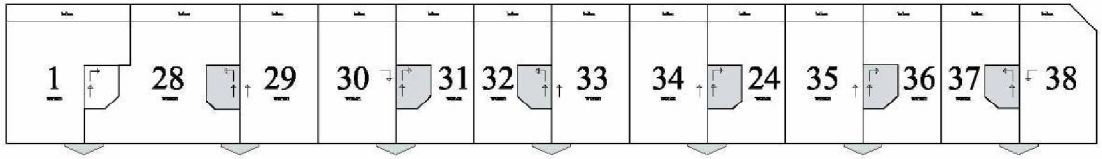

3e verdieping, schaal 1 : 200

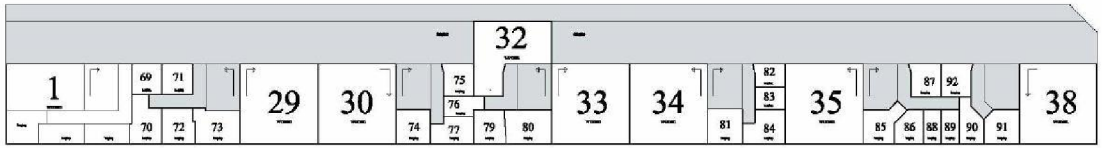

zolder verdieping, schaal 1 : 200



Situatie
schaal 1 : 1000

N

KADASTRALE GEMEENTE AMSTERDAM
SECTIE W
Nummers :
(10)(2e)

Voorgenomen splitsing in appartementsrechten van de kadastrale percelen
Gemeente : AMSTERDAM
Sectie : W
Nummers : 0)(2e)/m 0)(2e)/m 0)(2e)/m 0)(2e

Gewaarmerkt,

De notaris:

d.d.

gemeenschappelijk

Digitalisering	Opdrachtgever : VMDS AMSTERDAM		
Woningcartotheek	Project : AFRIKANERPLEIN 0)(2e)/AMSTERDAM		
Bouwtekeningen	Gekoeled : SPLISTINGSTEKENING		2012/YO-01