Gemeente
Amsterdam

Gebiedsplaatjes Buurtcirculatie



Het gebied waarop Lokale netwerkregie plaatsvindt, wordt begrensd door de onderstaande hoofdnetten (auto en/of Openbaar vervoer).

- Noord: Haarlemmerhouttuinen;
- Oost: Nieuwe Zijds Voorburgwal;
- Zuid: Leidsestraat;
- West: Nassaukade;
- Midden: Raadhuisstraat-Rozengracht (Oranje loper).

7-3-2022

Actuele BLVC-plannen / hinder

- **Oranje Loper, 4 bruggen in uitvoering**: Nu ook fietsers omleiding zie plaatjes voor fietsroutes op pagina's hierna (zie ook kaartje G)

- Brug 8 en 22 zijn **begin april (week 14)** gelijktijdig beide weer volledig open. Brug 8 dus iets later dan gepland en brug 22 eerder.

- **Van 29 nov tot begin 2024**. Herengracht oostzijde (HEG 0102), kadevernieuwing. tuss Brouwers-gracht en Blauwburgwal (zie kaartje A en H)

Vanaf,
week 4

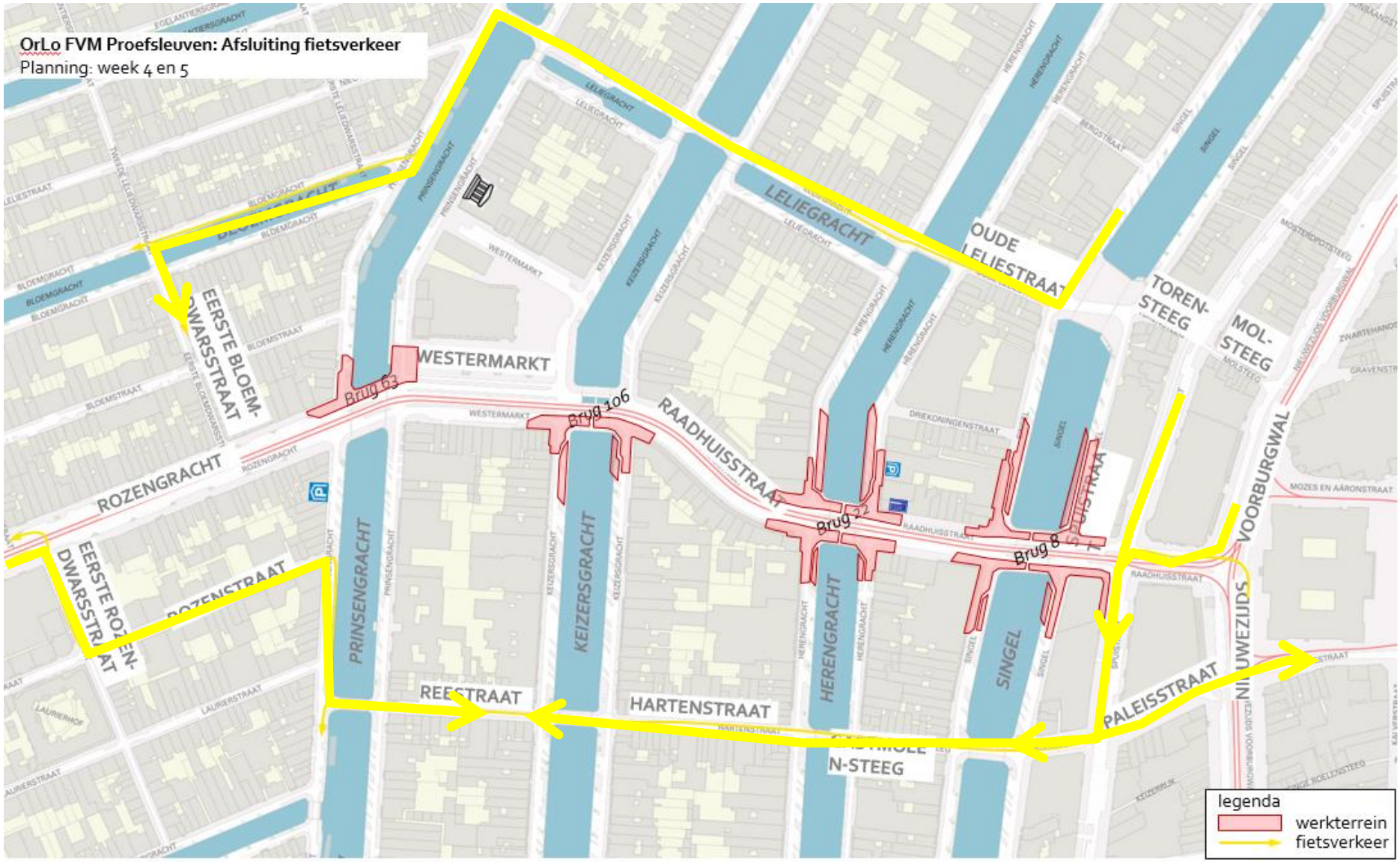
OrLo FVM Proefsleuven: Afsluiting fietsverkeer
Planning: week 4 en 5
WESTERMARKT
Brug 63
Brug 106
Brug 32
Brug 8
RAADHUISSTRAAT
ROZENGRACHT
PRINSENGRACHT
KEIZERSGRACHT
HERENGRACHT
SINGEL
LELIEGRACHT
OUDE LELIESTRAAT
TOREN-STEEG
MOL-STEEG
VOORBURGWAL
NIEUWEZIJDS
REESTRAAT
HARTENSTRAAT
PALEISSTRAAT
N-STEEG
legenda
werkterrein
fietsverkeer

Vanaf week ~~10~~ vanaf week 14 (begin april)
Brug 8 weer vrij (let op! gelijktijdig brug 8 en 22 vrij), dus ook Herengracht weer open.

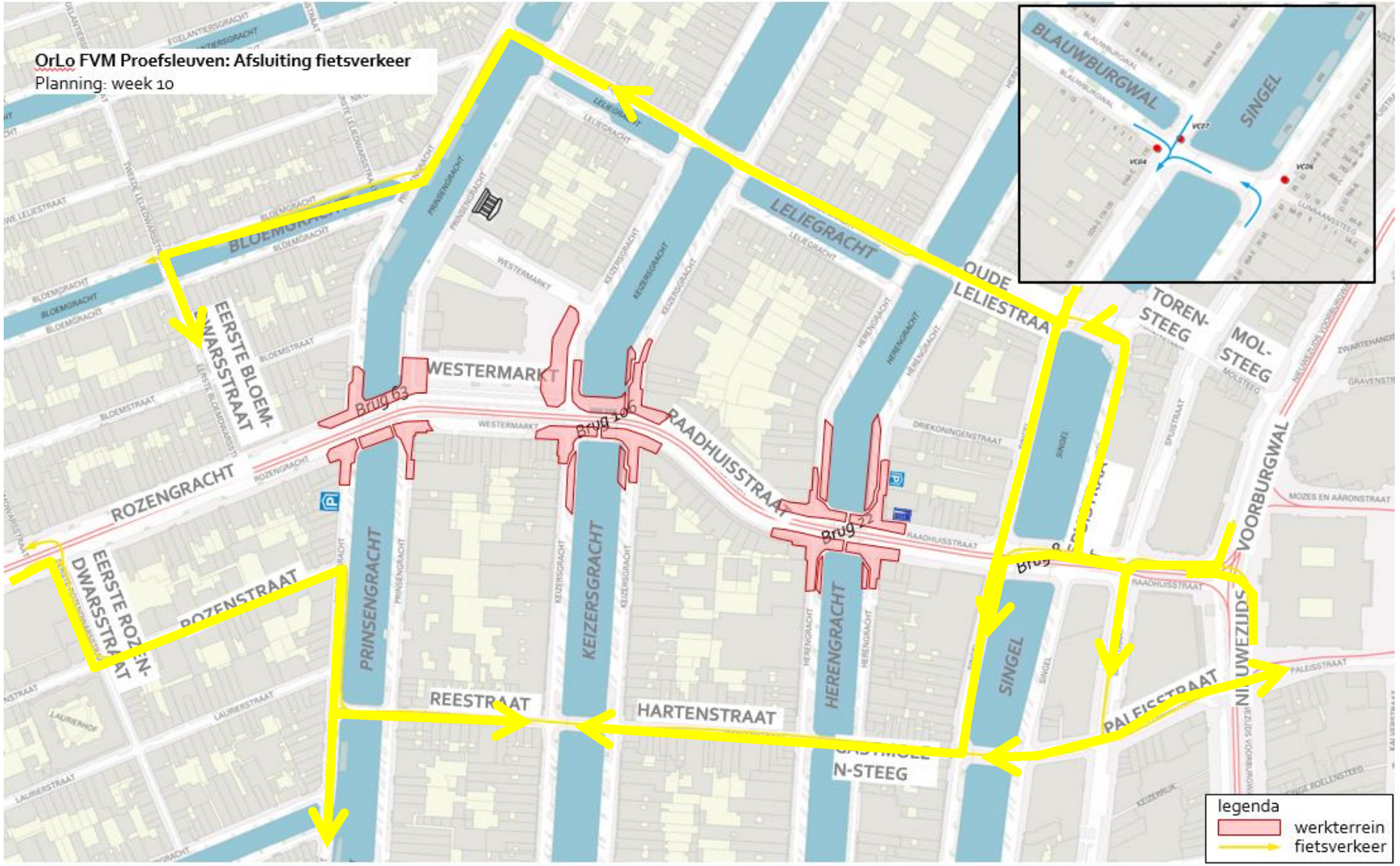

Nog niet gestart maar binnenkort…

- **Nog niet bekend wanneer terugkomen** voor 3 subfases Liander Electra, Brouwersgracht .e.o. (kaartje A en H) zie ook uitgelicht op volgende pagina.
  Let op! In verband met samenloop Oranje Loper deze werkzaamheden pas weer inplannen vanaf half april als brug 8 en 22 weer vrij zijn.

- **Vanaf 16 mei – 22-7** (na brug 22) werkzaamheden **Liander** KZG 0502 en 0602

- **Medio sept 2022** Singel, tussen Gasthuismolensteeg en Oude Spiegelstraat (SIN 0701)

- **Opnieuw in te plannen**, Liander, De overgeslagen kruising Herengracht/Wolvenstraat tussen Herengracht 0501 en 0601.

Liander GAS Brouwersgracht / Singel



De werkzaamheden verlopen wat anders door een onvoorzien tekort aan materialen.
Fase 1B, fase 3 en fase 6 konden helaas niet worden uitgevoerd.
De werkzaamheden zullen op een later tijdstip nog moeten worden ingehaald,
de uitvoering zoekt uit wanneer de materialen voorhanden zijn

Kort & Lastig / TVM's…

- Er vinden heel veel verhuizingen plaats in het gebied. Deze worden allemaal gedubbelcheckt door Johnny te Voort en mij. Ik leg de stremmingen vast in een Excel overzicht. Deze voeg ik bij voor degene die deze update per mail krijgen.

Legenda

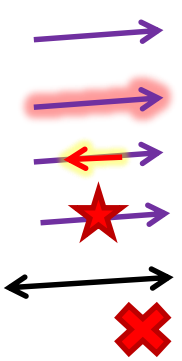

Eenrichting verkeer
Eenrichting verkeer met hinder/werkzaamheden
Tijdelijk tweerichtingen i.v.m. stremming
Eenrichting verkeer die we op later moment gaan omdraaien
Tweerichting verkeer
Stremming
Tijdelijk onttrokken aan het doorgaand verkeer
Hoofdroute buitenkant 'regiegebied'
Voetgangers straat
School

PM: Op de kaarten worden de locaties van scholen nog aangegeven.

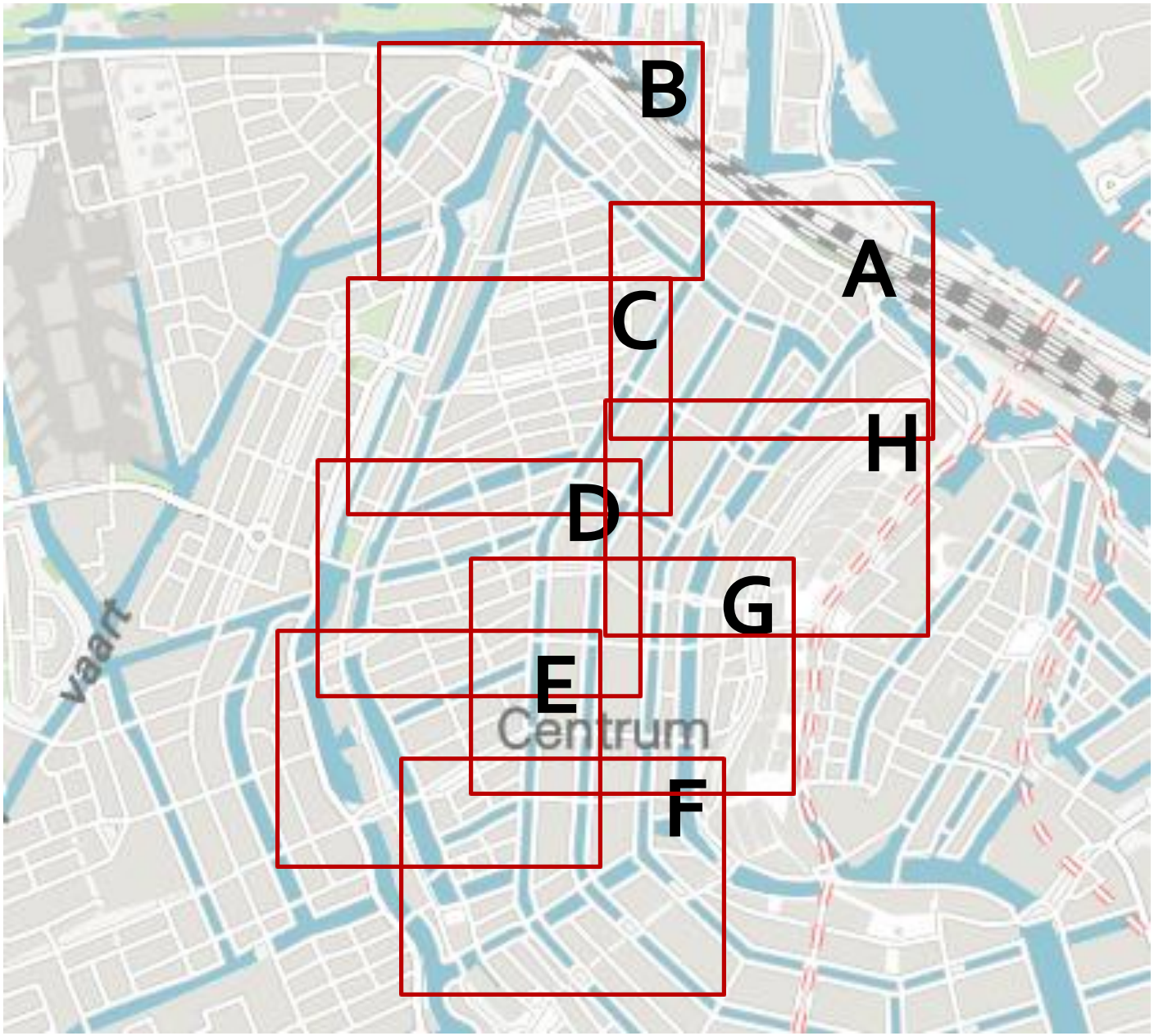
B
A
C
H
D
G
E
Centrum
F
vaart

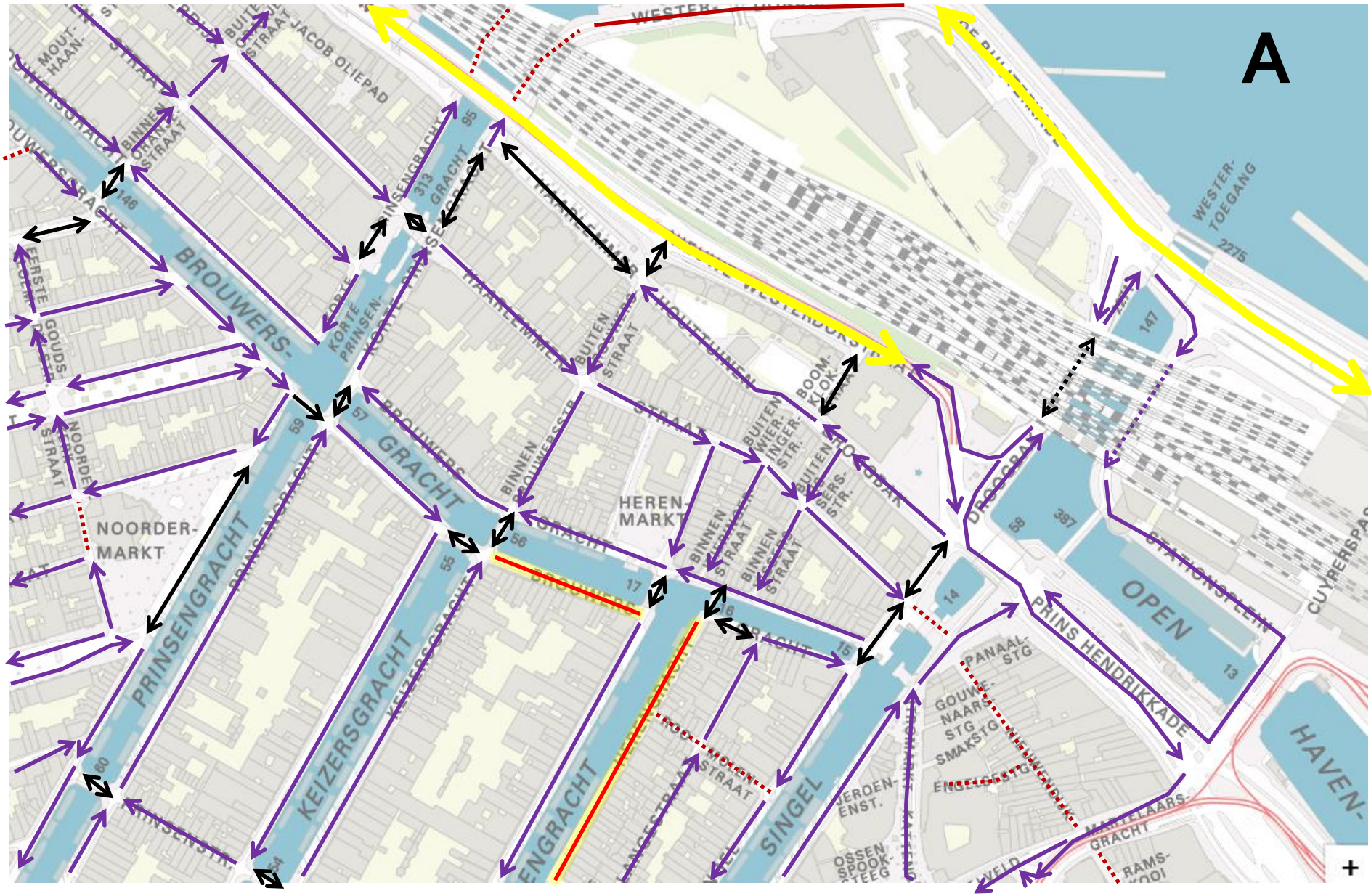
A
BROUWERS-
GRACHT
PRINSENGRACHT
KEIZERSGRACHT
SINGEL
NOORDER-
MARKT
HEREN-
MARKT
OPEN
PRINS HENDRIKKADE
WESTER-
TOEGANG
HAVEN-

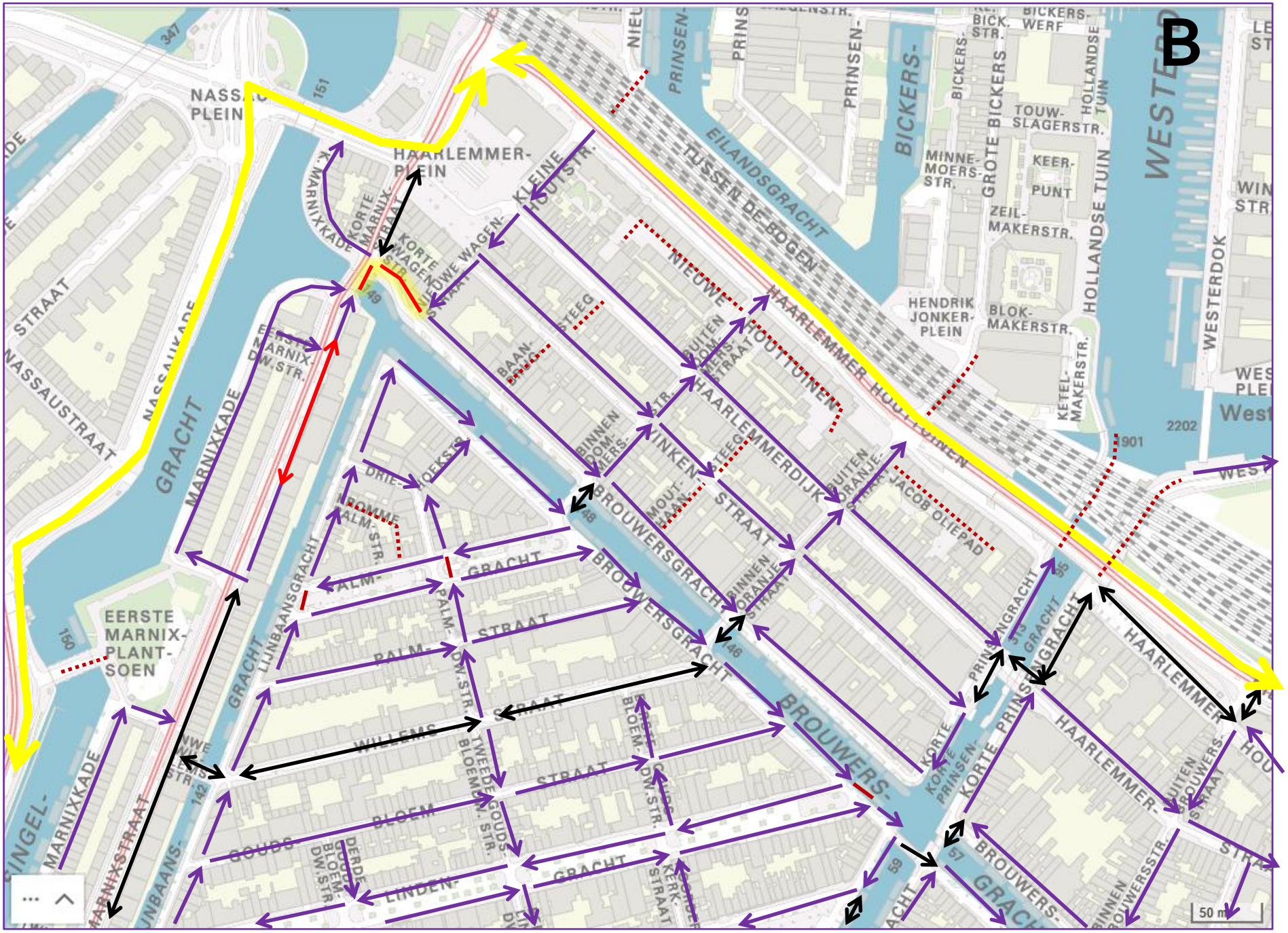
B
NASSAU PLEIN
HAARLEMMER-PLEIN
EILANDSGRACHT
TUSSEN DE BOGEN
BICKERS-
PRINSEN-
GROTE BICKERS
TOUW-SLAGERSTR.
MINNE-MOERS-STR.
KEER-PUNT
ZEIL-MAKERSTR.
HOLLANDSE TUIN
WESTERDOK
HENDRIK JONKER-PLEIN
BLOK-MAKERSTR.
KETEL-MAKERSTR.
NIEUWE HOUTTUINEN
HAARLEMMERDIJK
JACOB OLIEPAD
BROUWERSGRACHT
BROUWERS-GRACHT
PRINSENGRACHT
KORTE PRINSEN-GRACHT
HAARLEMMER-HOUTTUINEN
KLEINE HOUTSTR.
NIEUWE WAGEN-STRAAT
KORTE WAGEN-STR.
KORTE MARNIX-STRAAT
K. MARNIXKADE
EERSTE MARNIX-DW.STR.
NASSAUKADE
NASSAUSTRAAT
GRACHT
MARNIXKADE
EERSTE MARNIX-PLANT-SOEN
LIJNBAANSGRACHT
PALM-STRAAT
PALM-DW.STR.
WILLEMS-STRAAT
BLOEM-STRAAT
GOUDS-GRACHT
LINDEN-GRACHT
TWEEDE GOUDS-BLOEMDW.STR.
DERDE GOUDS-BLOEM-DW.STR.
KERK-STRAAT
BINNEN DOM-MERS-STR.
BINNEN ORANJE-STRAAT
BUITEN DOM-MERS-STRAAT
BUITEN ORANJE-STRAAT
BUITEN BROUWERS-STRAAT
BINNEN BROUWERSSTR.
50 m

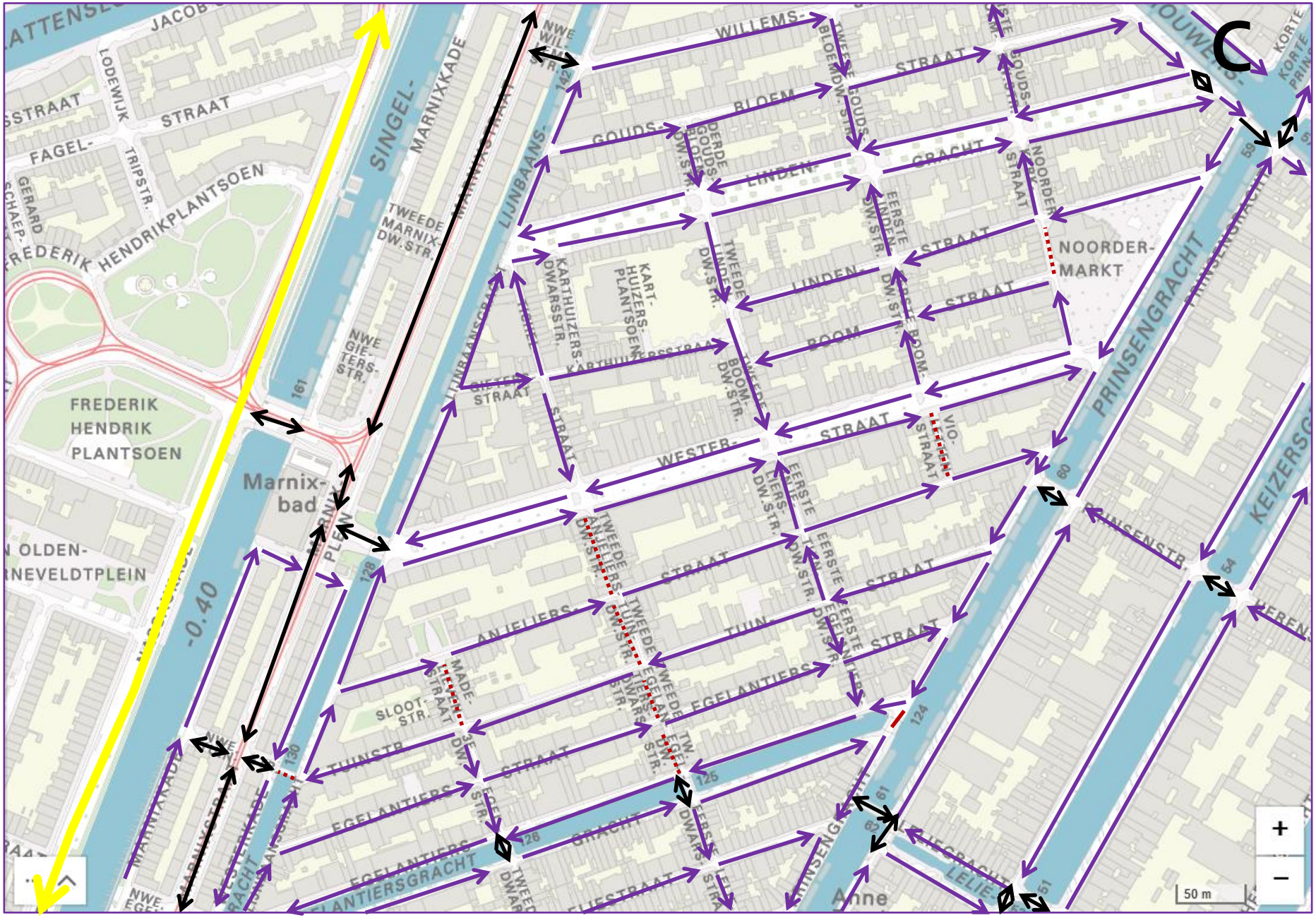
C
SINGEL-
MARNIXKADE
LIJNBAANS-
WILLEMS-
STRAAT
BLOEM-
GOUDS-
LINDEN-
GRACHT
NOORDER-
MARKT
PRINSENGRACHT
KEIZERSG
FREDERIK
HENDRIK
PLANTSOEN
Marnix-
bad
-0.40
WESTER-
STRAAT
ANJELIERS-
TUIN-
EGELANTIERS
GRACHT
EGELANTIERSGRACHT
Anne
50 m

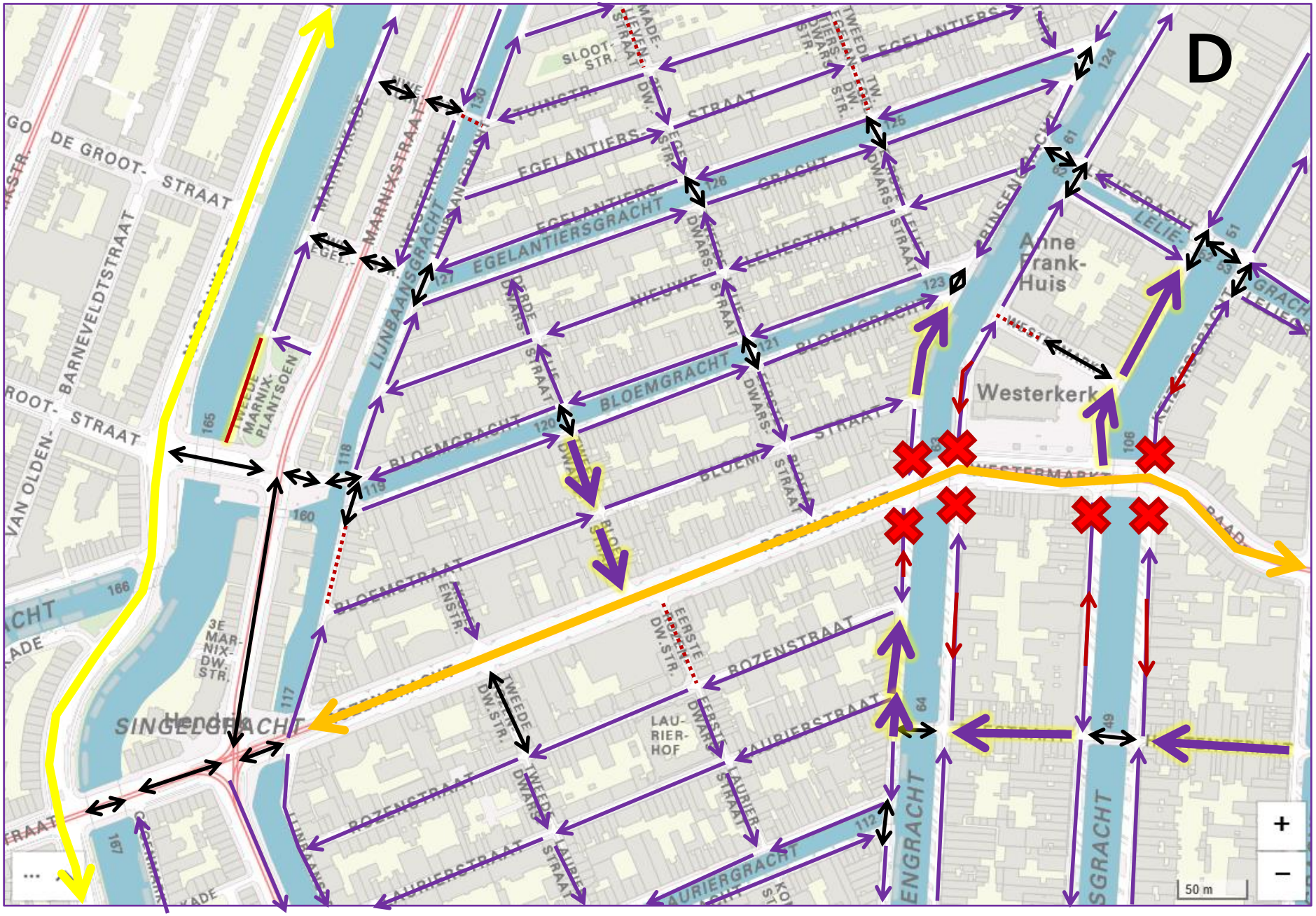
D
DE GROOT- STRAAT
BARNEVELDTSTRAAT
VAN OLDEN-
MARNIXKADE
MARNIXSTRAAT
LIJNBAANSGRACHT
EGELANTIERSGRACHT
EGELANTIERS-
STRAAT
TUINSTR.
SLOOT-STR.
GRACHT
LELIESTRAAT
NIEUWE
BLOEMGRACHT
BLOEMSTRAAT
BLOEMSTRAAT
ROZENSTRAAT
LAURIERSTRAAT
LAURIERGRACHT
LAURIER-HOF
EERSTE DW.STR.
TWEEDE DW.STR.
DERDE DWARS-STRAAT
TWEEDE MARNIX-PLANTSOEN
3E MARNIX-DW. STR.
SINGELGRACHT
Anne Frank-Huis
Westerkerk
WESTERMARKT
LELIEGRACHT
50 m
+
−

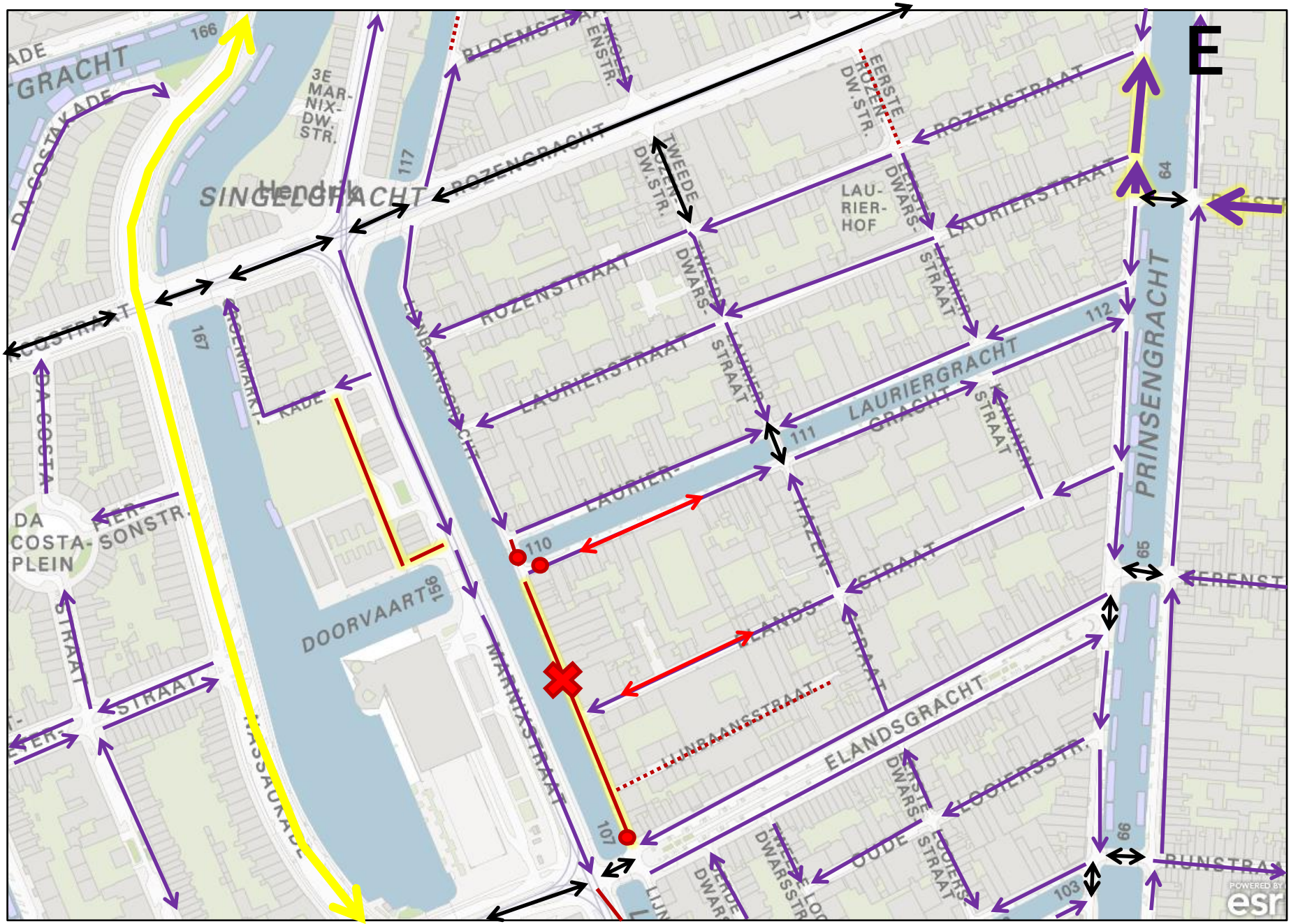
E
SINGELGRACHT
ROZENGRACHT
ROZENSTRAAT
LAURIERSTRAAT
LAURIERGRACHT
PRINSENGRACHT
ELANDSGRACHT
DOORVAART
DA COSTA-PLEIN
3E MARNIX-DW. STR.
LAURIERHOF
LUNBAANSSTRAAT
MARNIXSTRAAT
166
117
167
156
110
111
112
107
103
64
65
66
POWERED BY esr

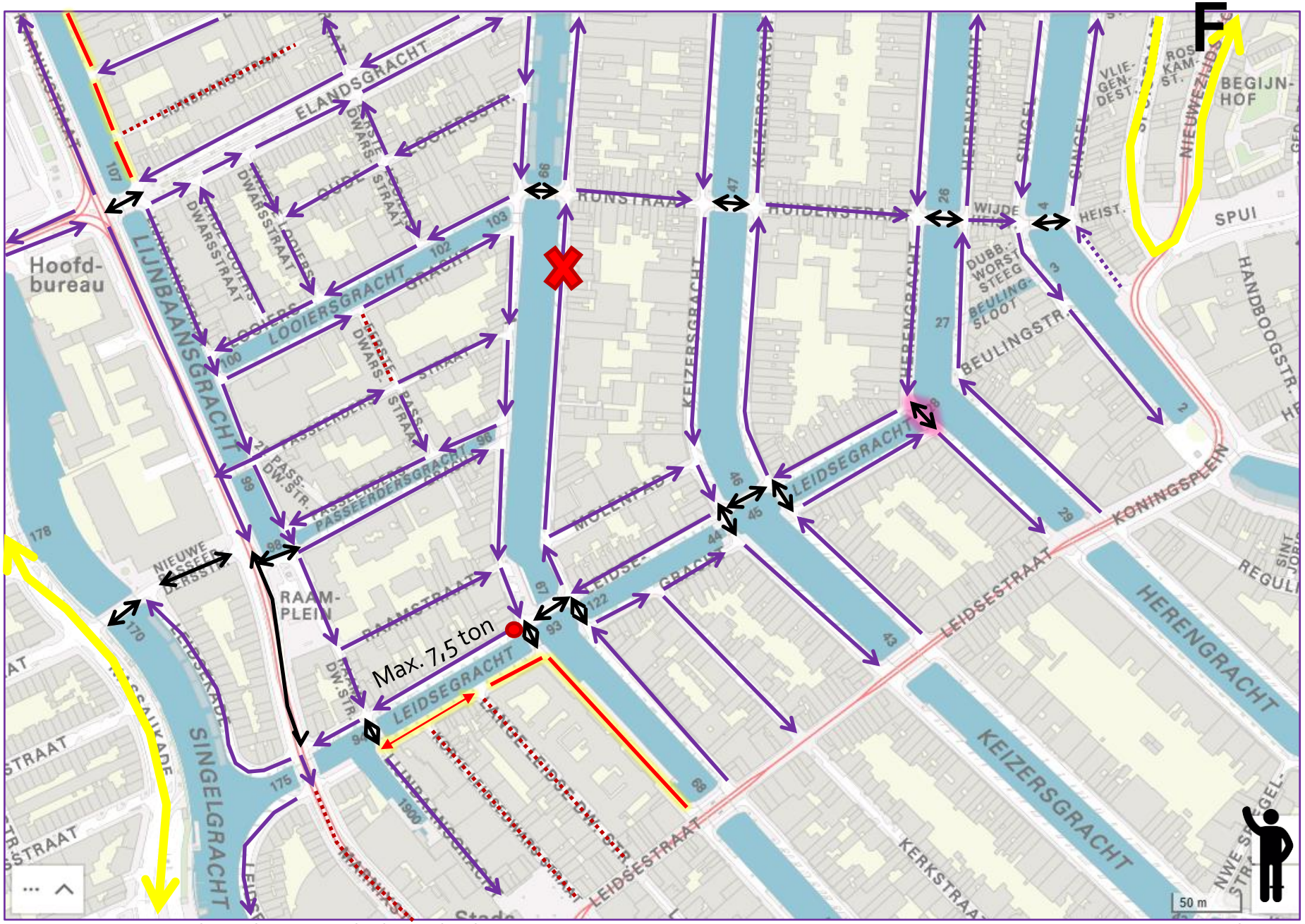
F
Hoofd-
bureau
LIJNBAANSGRACHT
LOOIERSGRACHT
ELANDSGRACHT
RONSTRAAT
HUIDENSTRAAT
KEIZERSGRACHT
HERENGRACHT
SINGEL
BEGIJN-
HOF
SPUI
BEULINGSTR
HANDBOOGSTR.
LEIDSEGRACHT
KONINGSPLEIN
LEIDSESTRAAT
RAAM-
PLEIN
SINGELGRACHT
HERENGRACHT
KEIZERSGRACHT
KERKSTRAAT
Max. 7,5 ton
50 m

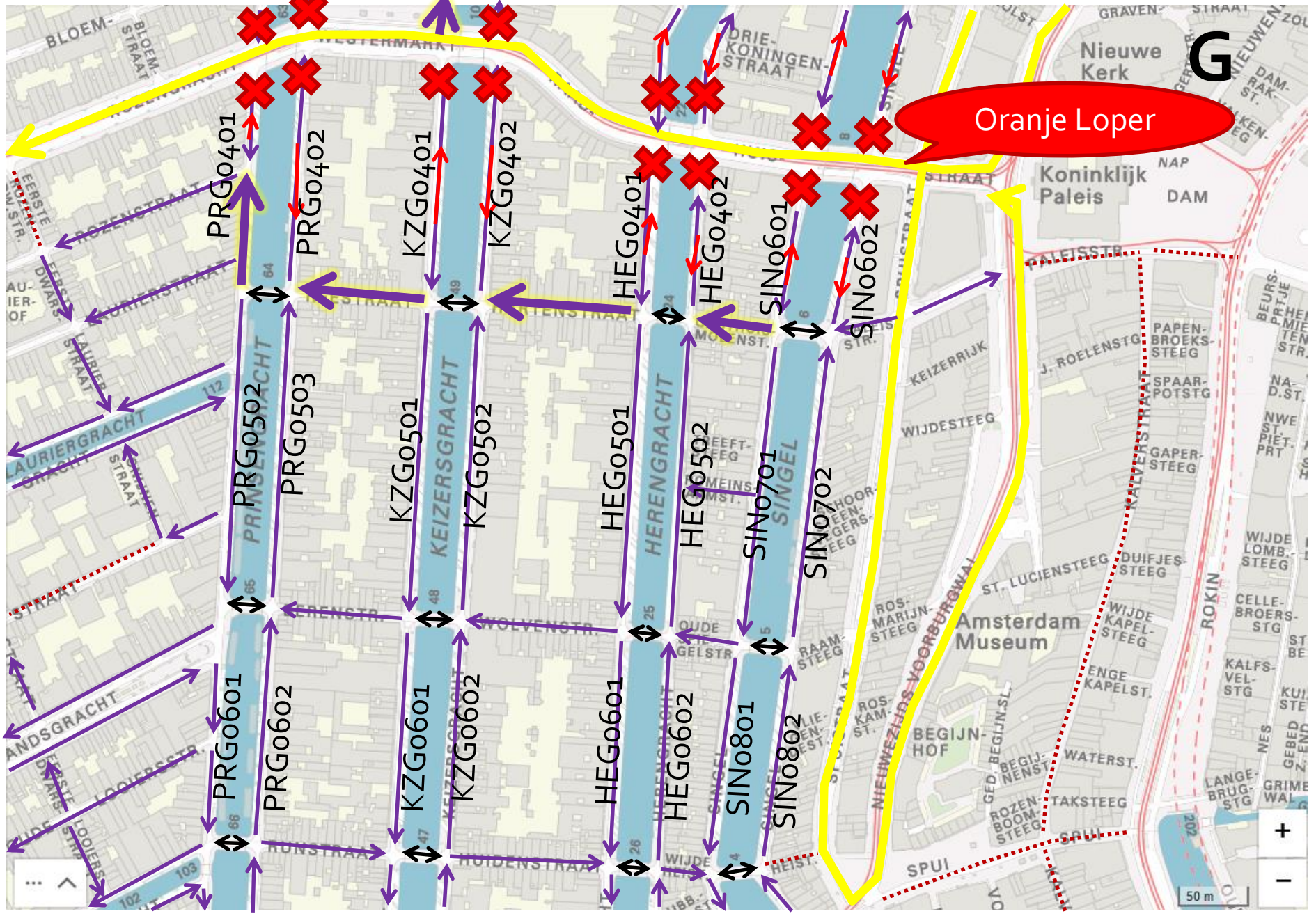
G
Oranje Loper
PRG0401
PRG0402
KZG0401
KZG0402
HEG0401
HEG0402
SIN0601
SIN0602
PRG0502
PRG0503
KZG0501
KZG0502
HEG0501
HEG0502
SIN0701
SIN0702
PRG0601
PRG0602
KZG0601
KZG0602
HEG0601
HEG0602
SIN0801
SIN0802
Nieuwe Kerk
Koninklijk Paleis
DAM
Amsterdam Museum
PRINSENGRACHT
KEIZERSGRACHT
HERENGRACHT
SINGEL
50 m

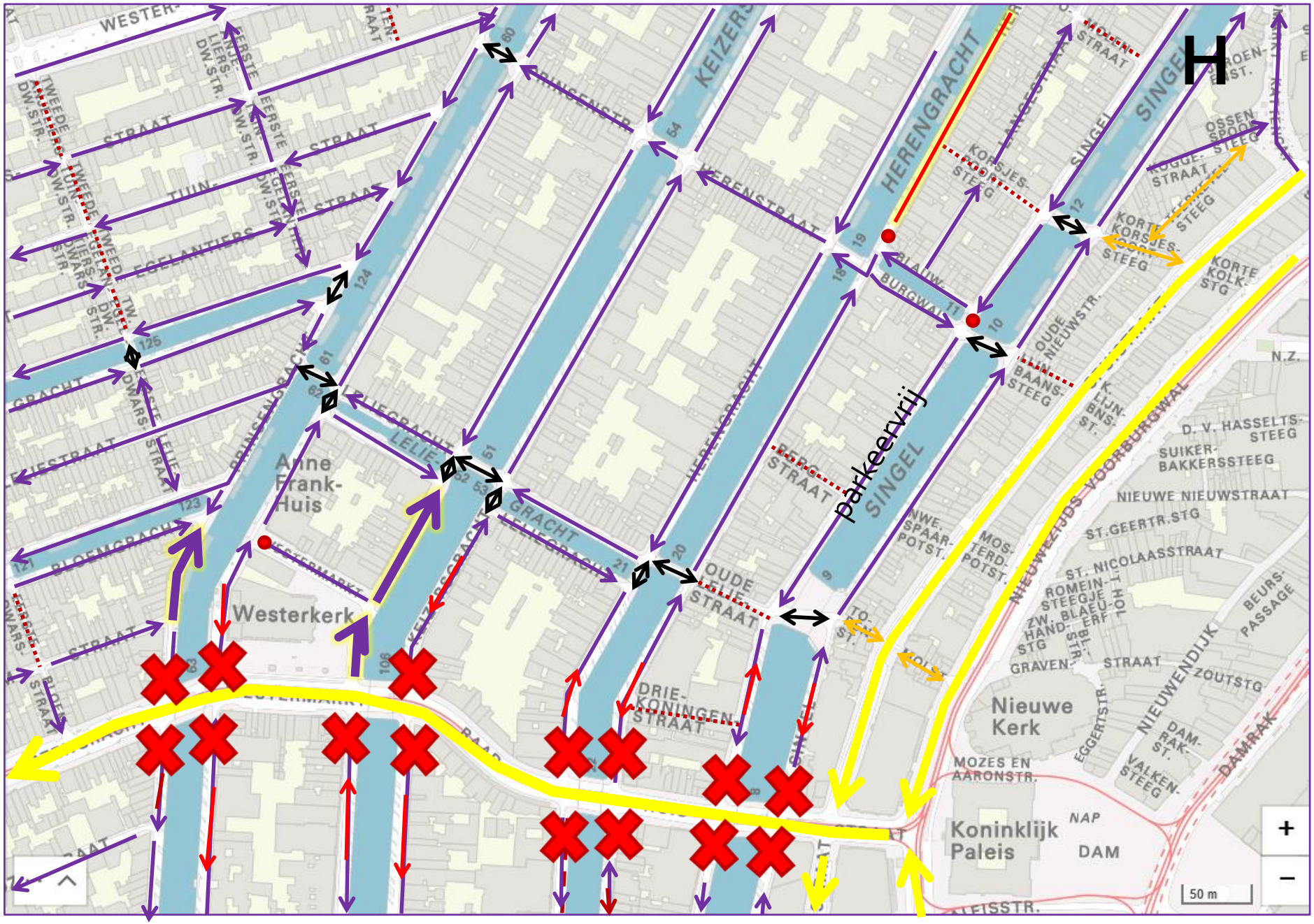
H
parkeervrij
Anne Frank-Huis
Westerkerk
Nieuwe Kerk
Koninklijk Paleis
DAM
HERENGRACHT
KEIZERSGRACHT
SINGEL
50 m

Bereikbaarheid Centrum omgeving Raadhuisstraat-Rozengracht

Aangepast 23 januari 2022

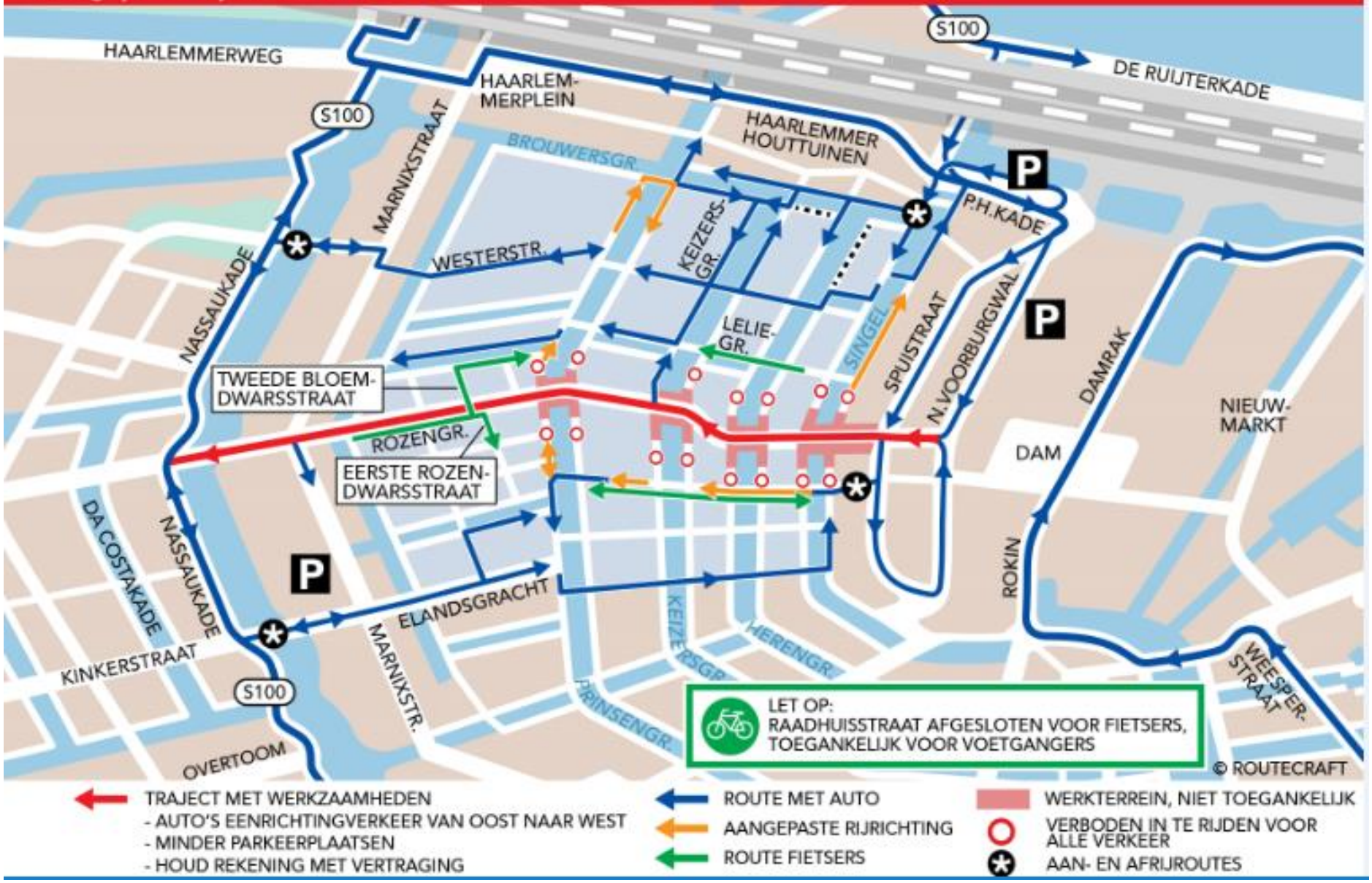

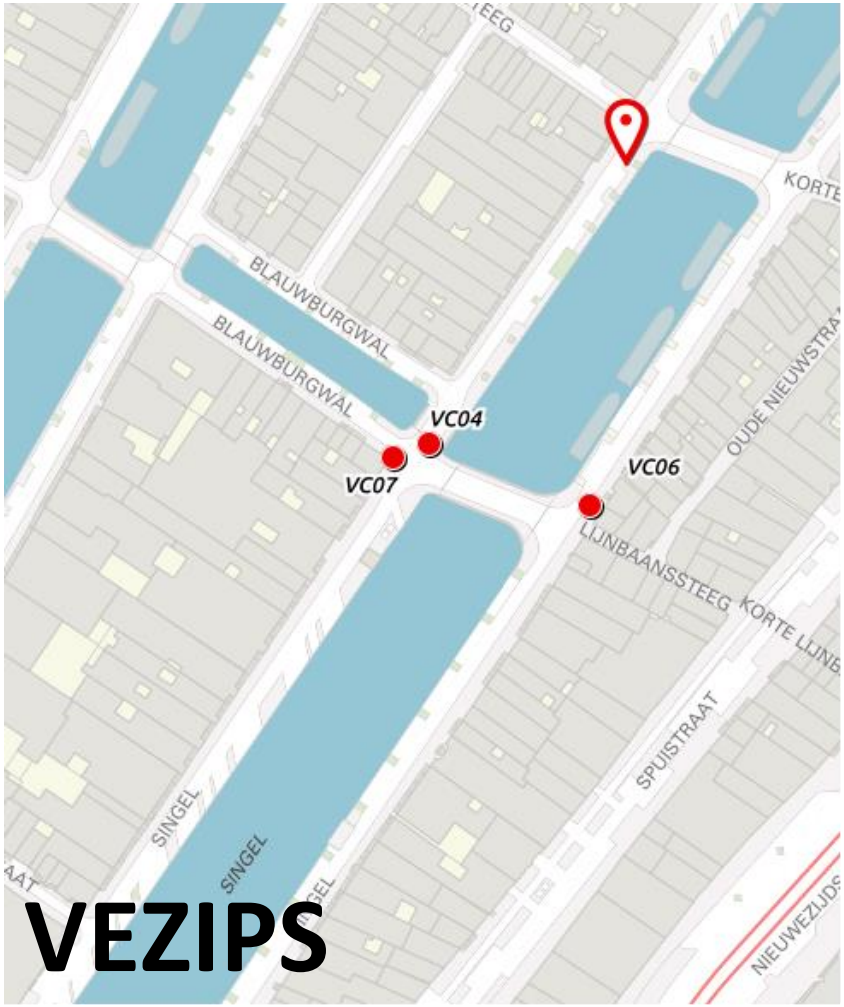

VC06 en **VC04** (beide Singel) zijn tijdelijk **buiten werking.**
De paal is verwijderd en de weg is afgedekt met een plaat.

VC07 is nog steeds in bedrijf. Deze VC07 is een paal die werkt op aanbod, dus auto ervoor en dan zakt de paal.

Deze paal is bedoelt dat verkeer komend vanaf de brug niet snel de Blauwburgwal opschiet en dan tegen het verkeer naar de Herengracht rijdt. Zoals de groene pijl hieronder suggereert.



TBGN Oranje Loper / Nieuwezijds, Fase 1

- Van 6 mei tot en met 22 juni 2022 rijden er in beide richtingen geen trams vanaf de Dam tot het Leidseplein via de Nieuwezijds Voorburgwal en Leidsestraat.
- Trams 2 en 12 rijden dan door de Raadhuisstraat, Rozengracht en de Marnixstraat.
- De haltes Koningsplein, Keizersgracht, Prinsengracht en de halte op het Leidseplein richting CS vervallen.

Nieuwezijds Voorburgwal fase 1

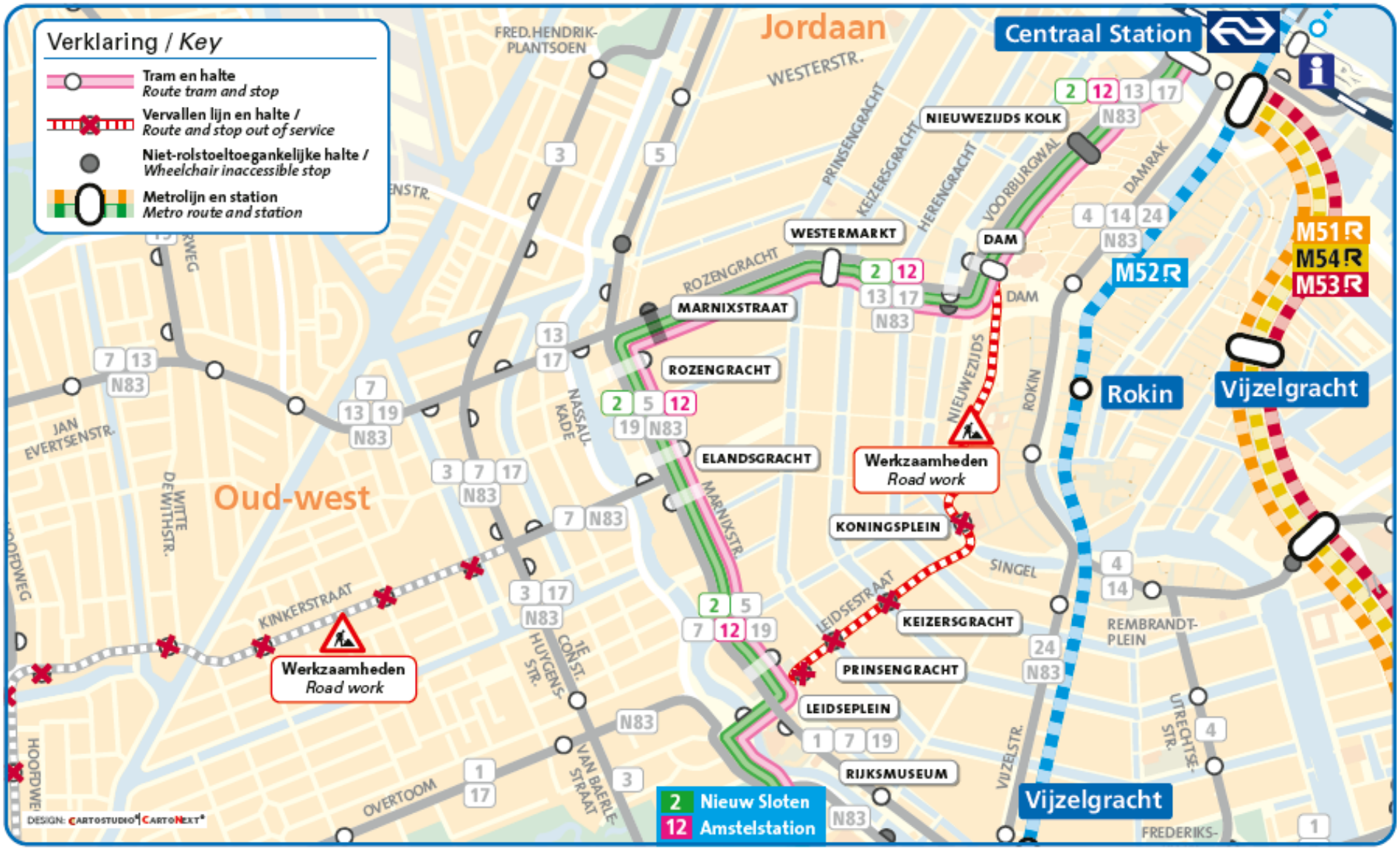

Fase Raadhuisstraat

- Van 23 juni tot en met 26 juli 2022 rijden er geen trams op de Raadhuisstraat, Westermarkt en Rozengracht.
- Tram 13 rijdt tot de Marnixstraat en tijdelijk via het Leidseplein. Deze lijn komt niet bij CS.
- Tram 17 rijdt via de Leidsestraat naar CS.

Raadhuisstraat



Fase Nieuwezijds Voorburgwal – Mozes en Aaronstraat.

- Van 27 juli tot en met 17 september 2022 rijden er vanaf CS geen trams tussen Amsterdam Centraal en de Raadhuisstraat/Rozengracht.
- Vanaf de Rozengracht rijden trams 13 en 17 via de Raadhuisstraat, Nieuwezijds Voorburgwal, Leidsestraat en Leidseplein. Deze komen niet op CS.
- Reizigers richting CS kunnen op de Nieuwezijds Voorburgwal overstappen op tram 2 of 12 (richting CS).
- Tram 2 en 12 rijden richting Leidseplein via het Rokin en Vijzelgracht.

Nieuwezijds Voorburgwal/Mozes en Aäronstraat



Fase 4

- Van 18 september tot en met 23 december 2022 rijden er geen trams op de Nieuwezijds Voorburgwal tussen de Prins Hendrikkade en de Mozes en Aaronstraat.
- Vanuit de Raadhuisstraat rijdt tram 17 via de Paleisstraat en de Dam naar CS.
- Vanaf CS rijdt tram 17 via de Dam en de Mozes en Aaronstraat naar de Raadhuisstraat.
- Tram 13 blijft net zo rijden als in de vorige fase en komt niet op CS.
- Vanaf 24 december rijden de trams 13 en 17 weer volgens de normale route.

Nieuwezijds Voorburgwal fase 4

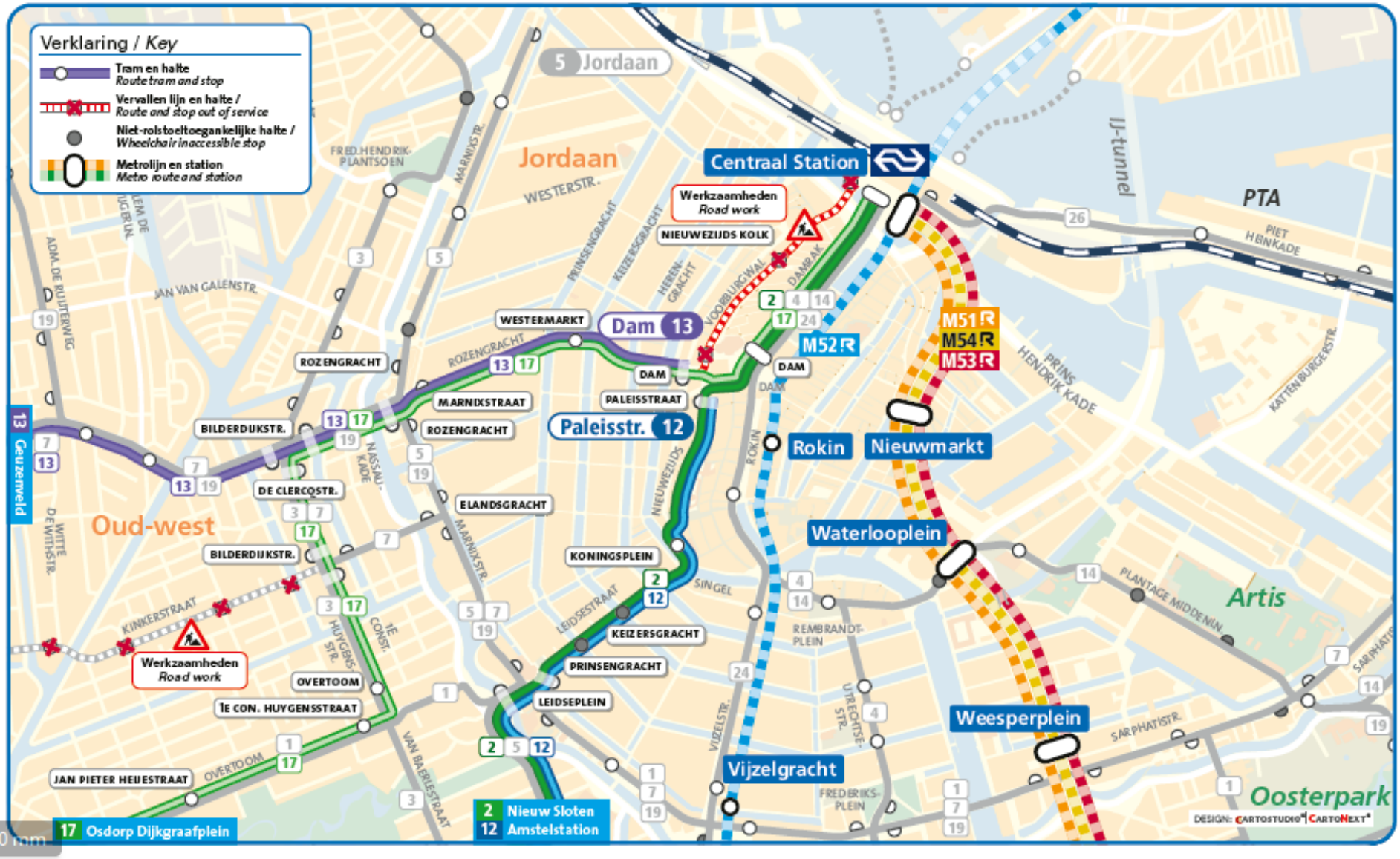

7-3-2022