

Schaal 1: 2000		Formaat : A4 L	Onderwerp :
Datum : 20060520		Blad : 13 van 13	Overzicht XY
KWNAAM: Zeeburgerbrug			Laatste deformatie

Adviesdienst voor Geo-informatie en ICT

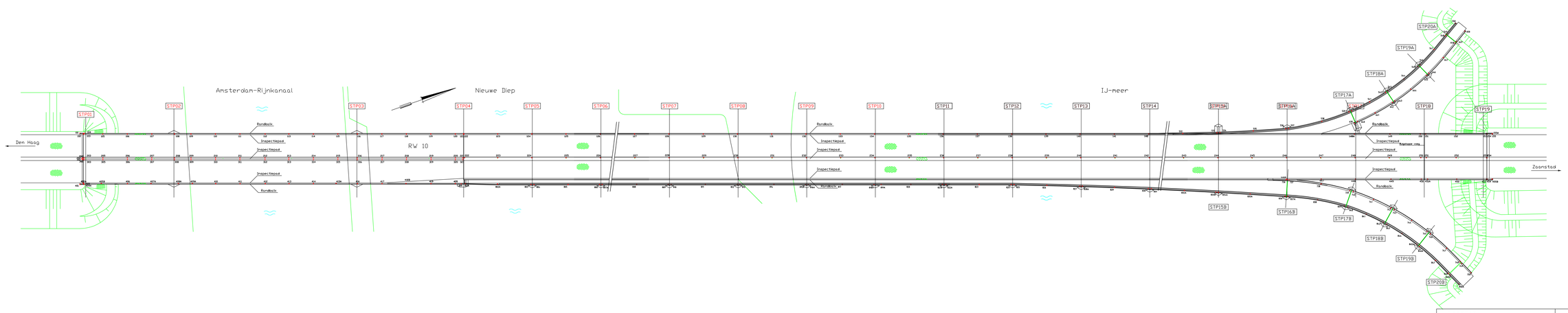

LEGENDE

- meetpunt = meetbout
- meetpunt = voetplaat vangrail
- verlichtingspaal
- STP01 aanduiding steunpunt
- asfalt
- beton
- tegels
- water

Opmerking:

De punten 155, 404, 405, 407, 408, 409, 415, 418, 451, 455, 801, 802, 807, 815, 816, 818, 819, 821, 822, 828, 832, 833, 834, 835, 837, 845, 846, 849 en 850 zijn vervangen door de punten 155A, 404A, 405A, 407A, 408B, 409A, 415A, 418B, 451A, 455B, 801A, 802A, 807A, 815A, 816A, 818A, 819A, 821A, 822A, 828A, 832A, 833A, 834A, 835A, 837A, 845A, 846A, 849A en 850A

De 1400 , 1800, 2400 en 2800 serie zijn verwijderd

Rijkswaterstaat	RWS NOORD/WEST
Dienstkring	Dienstkring AMSTERDAM
Dienstvak	Dienstvak IJ
Contract	CONTRACT 02 Rod
Datum	2009-01-26 Codec LZW, 1BGR
Opzet	
KM/HMP	0.00 - 1.00
KM/HMP	0.00 - 1.00
KM/HMP	0.00 - 1.00

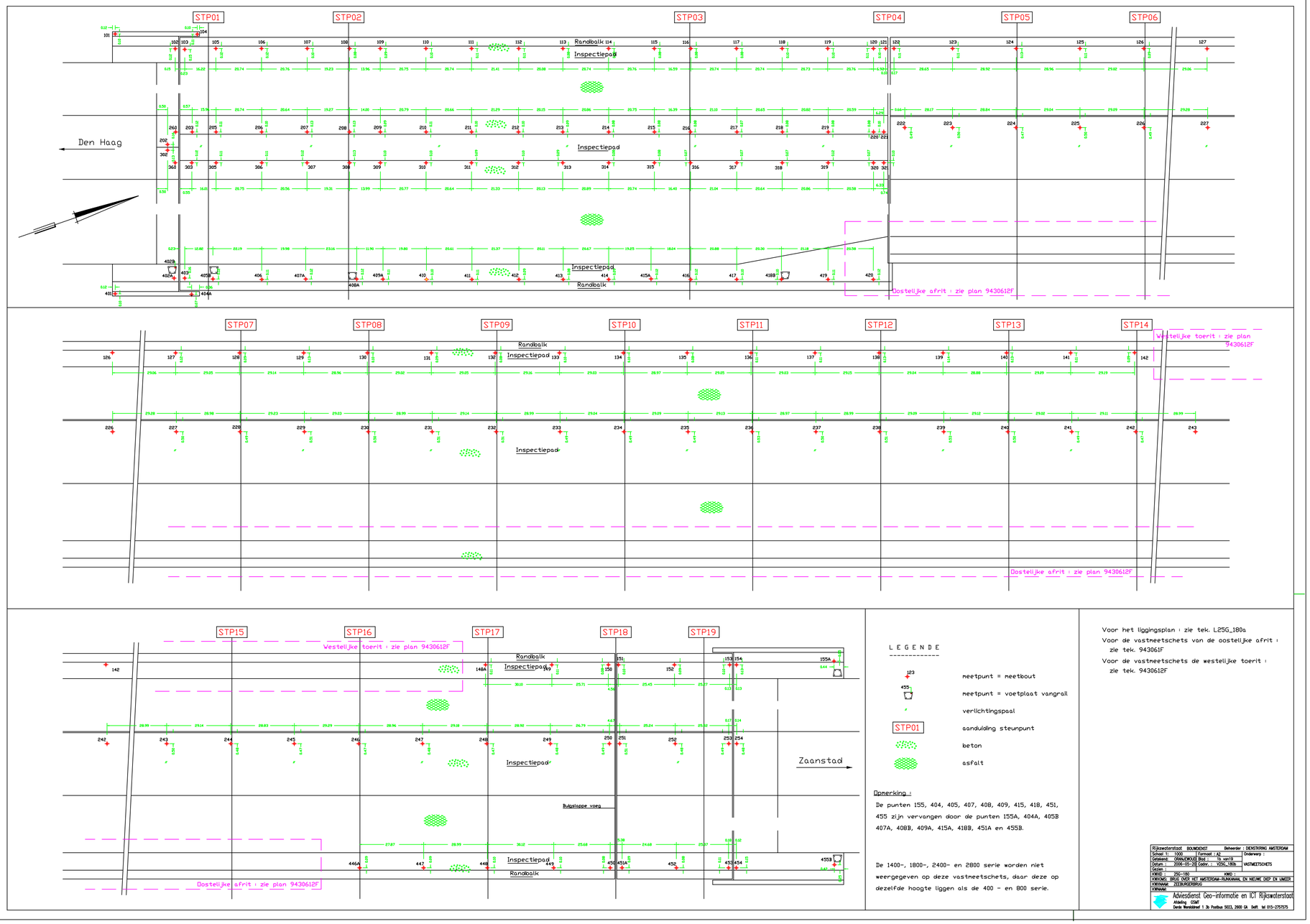

L E G E N D E

123	meetpunt = meetbout
455	meetpunt = voetplaat vangrail
	verlichtingspaal
STP01	aanduiding steunpunt
	beton
	asfalt

Opmerking :

De punten 155, 404, 405, 407, 408, 409, 415, 418, 451, 455 zijn vervangen door de punten 155A, 404A, 405B 407A, 408B, 409A, 415A, 418B, 451A en 455B.

De 1400-, 1800-, 2400- en 2800 serie worden niet weergegeven op deze vastmeetschets, daar deze op dezelfde hoogte liggen als de 400 - en 800 serie.

Voor het liggingsplan : zie tek. L25G_180a
Voor de vastmeetschets van de oostelijke afrit : zie tek. 943061F
Voor de vastmeetschets de westelijke toerit : zie tek. 9430612F

Rijkswaterstaat BOUWDIENST		Beheerder : DIENSTKRING AMSTERDAM	
Schaal 1: 1000	Formaat : A2	Onderwerp :	
Getekend: OBAN/EWOUDE	Blad : 1b van19		
Datum : 2006-05-26	Codev. : V25G_180b	VASTMEETSCHETS	
Gezien :			
KWOD : 25G-180	KWD :		
KWOMS: BRUG OVER HET AMSTERDAM-RIJNKANAAL EN NIEUWE DIEP EN LIMIER			
KWNAAM: ZEEBURGERBRUG			
KWNAAM:			

Adviesdienst Geo-informatie en ICT Rijkswaterstaat
Afdeling GSMT
Derde Werelddienst 1 Jb Postbus 5023, 2600 GA Delft tel 015-2757575

VASTMEETSCHETSEN

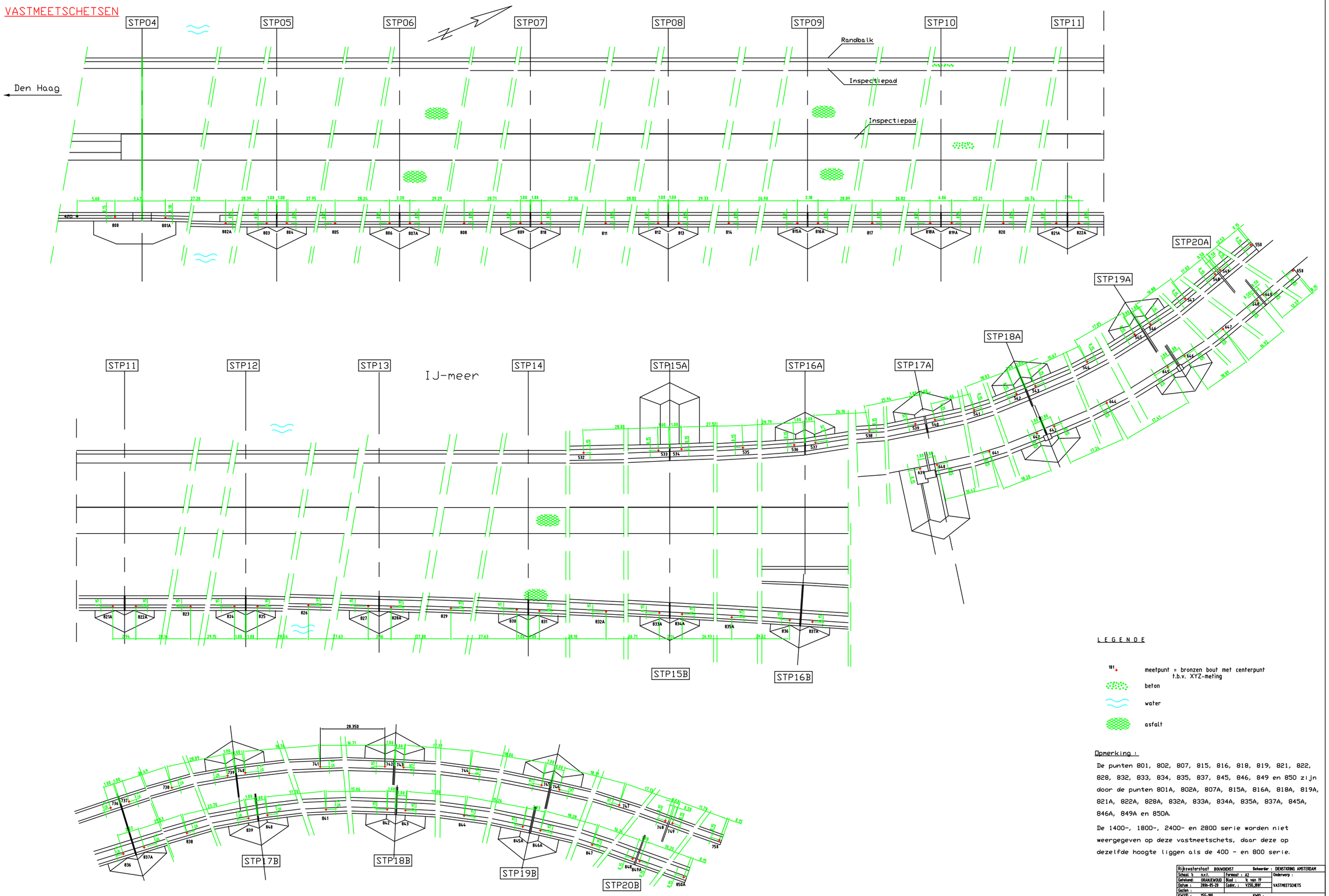

LEGENDE

- meetpunt = bronzen bout met centerpunt t.b.v. XYZ-meting
- beton
- water
- asfalt

Opmerking :

De punten 801, 802, 807, 815, 816, 818, 819, 821, 822, 828, 832, 833, 834, 835, 837, 845, 846, 849 en 850 zijn door de punten 801A, 802A, 807A, 815A, 816A, 818A, 819A, 821A, 822A, 828A, 832A, 833A, 834A, 835A, 837A, 845A, 846A, 849A en 850A.

De 1400-, 1800-, 2400- en 2800 serie worden niet weergegeven op deze vastmeetschets, daar deze op dezelfde hoogte liggen als de 400 - en 800 serie.

Rijkswaterstaat BOUWDIENST		Beheerder : DIENSTKRING AMSTERDAM
Schaal 1: n.v.t.	Formaat : A2	Onderwerp :
Getekend: ORANJEWOUD	Blad : 1c van 19	
Datum : 2006-05-20	Codnr. : V256,180f	VASTMEETSCHETS
Gezien :		
KWXID : 256-180	KWID :	
KWXOMS: BRUG OVER HET AMSTERDAM-RIJNKANAAL EN NIEUWE DIEP EN IJMEER		
KWXNAAM: ZEEBURGERBRUG		
KWNAAM:		

Adviesdienst Geo-informatie en ICT Rijkswaterstaat
Afdeling GSMT
Derde Werelddreef 1 Postbus 5023, 2600 GA Delft tel. 015-2757575

Schaal : 1:200 Formaat : 420x594

D:\D17768\MIJN DOCUMENTEN\PDF FILES\V256_180F.DWG

Legenda bij deformatieprofielen

○	Symbool Nulmeting	▽	Symbool 11e herh. meting
□	Symbool 1e herhalingsmeting	⧖	Symbool 12e herh. meting
◇	Symbool 2e herhalingsmeting	○	Symbool 13e herh. meting
ϟ	Symbool Ne herhalingsmeting	⋈	Symbool 14e herh. meting
△	Symbool 10e herh. meting	◯	Symbool Hersteld punt In de kleur van de nieuwe nulmeting

Nummer	Datum	Windrichting	Windsterkte	Bewolking	Temp. Constr.	Temp Lucht
0	19890712*	westnoordwest	matig	half bewolkt	16.4	16.8
1	19910424*	oostzuidoost	zwak	half bewolkt	6	6
2	19961001*	noordwest	zwak	bewolkt	10	10.2
3	19971219*	zuidzuidoost	matig	zwaar bewolkt	7	6.8
10	19980917	zuid	zwak	half bewolkt	20	+22
11	20011121	west	zwak	half bewolkt	12	+12
13	20031015	noordoost	matig	half bewolkt	14	+14
14	20060520	zuidzuidwest	hard	bewolkt		+12*

VERKLARING BIJ DE ZETTINGSGRAFIEKEN

De grafieken geven de afwijkingen weer op schaal 1:1.
Bijgeschreven zijn de afwijkingen tussen de nulmeting en de herhalingsmetingen

Vertikale afwijkingen

Alle afwijkingen zijn weergegeven in mm t.o.v. de nulmeting.
Het + teken wijst op een afwijking naar boven t.o.v. de nulmeting.

Referentiehoogte: N.A.P. Peilmerk RB 25G0413 Hoogte: +1.1.385 NAP
Bout in huis aan de west Merwedekanaaldijk 553 Muurcoordinaten: X= +0035 Y= +0050
Peilmerk RB 25G9999 Hoogte: +1.1.545 NAP
Bout in zuidelijke pijler van de Zeeburgerbrug aan de Merwedekanaaldijk
Muurcoordinaten: X= +0030 Y= +0050

Horizontale afwijkingen

Alle afwijkingen zijn weergegeven in mm t.o.v. de nulmeting.
Het + teken bij de X-waarde wijst op een afwijking in lengterichting naar het volgende punt
Het + teken bij de Y-waarde wijst op een afwijking in dwarsrichting naar links (west).

Referentiepunten voor de X-Y-meting

Hiervoor verwijzen we naar de tekening L25G_180a

Rijkswaterstaat Bouwdienst		Beheerder : Dkr. Amsterdam
Schaal 1: 2000	Formaat : A4	Onderwerp :
Getekend: Oranjewoud	Blad : 2 van 13	Deformatieprofielen XY
Datum : 20060520	Cadnr. :	Deformatieprofielen Z
Gezien :		Deformatieschaal 1:1
KWXID : 25G-180	KWID 25G-180	
KWXOMS: Brug over het Amsterdam-Rijnkanaal en Nieuwe Diep en IJmeer		
KWXNAAM: 25G-180		
KWNAAM: Zeeburgerbrug		

Adviesdienst voor Geoinformatie en ICT
Afdeling GSMT
Derde Werelddreef 1 Postbus 5023, 2600 GA Delft tel 015-2757575

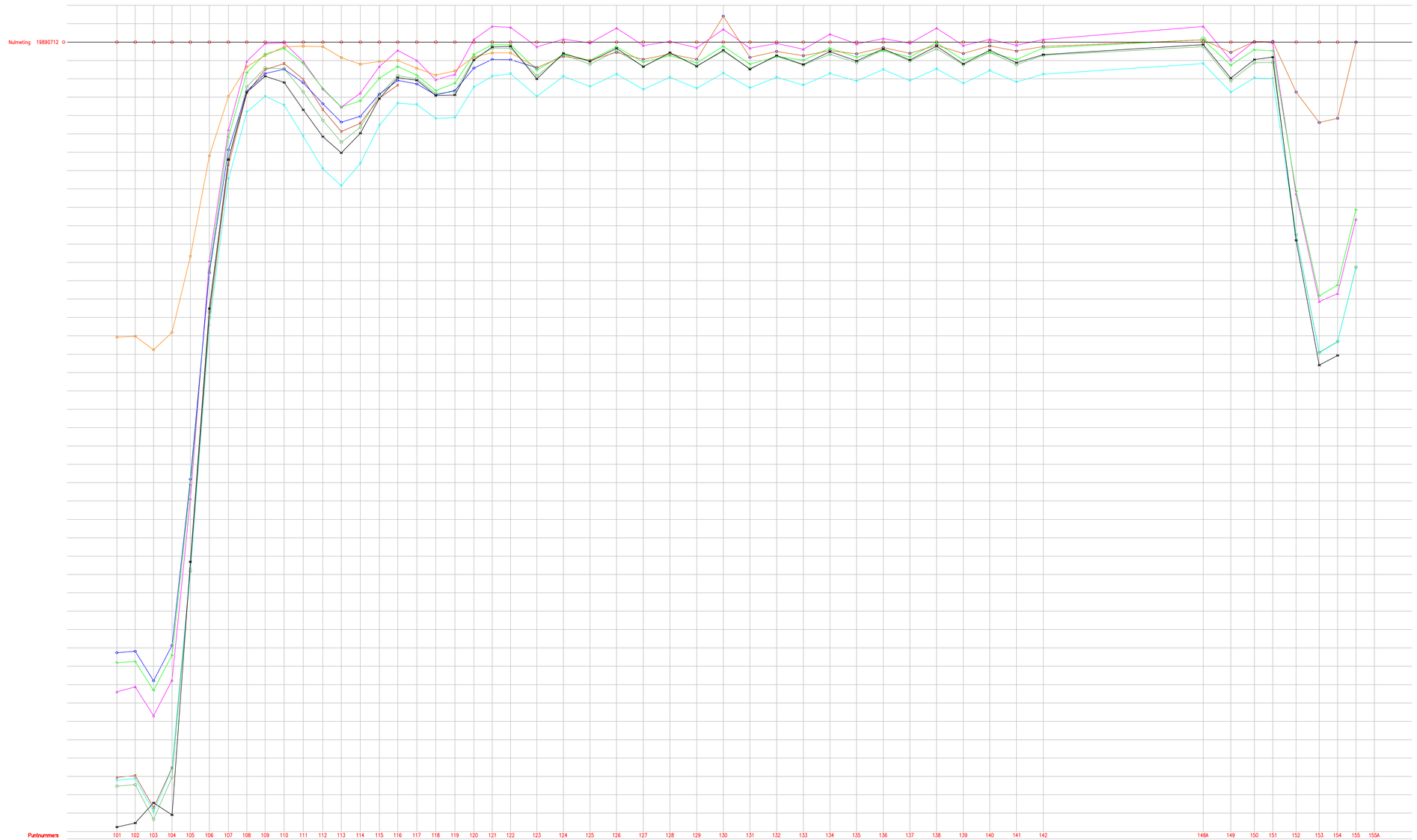

Puntnummers	101	102	103	104	105	106	107	108	109	110	111	112	113	114	115	116	117	118	119	120	121	122	123	124	125	126	127	128	129	130	131	132	133	134	135	136	137	138	139	140	141	142	148A	149	150	151	152	153	154	155	155A
1e herhalingsmeting 19910424 □	−160.7	−160.2	−167.6	−158.1	−116.6	−62.0	−29.6	−13.4	−7.3	−2.6	−2.2	−2.5	−8.4	−12.1	−10.5	−10.0	−14.3	−18.0	−15.7	−8.0	−5.9	−5.9	−13.9	−7.8	−9.9	−5.6	−9.4	−6.5	−9.4	14.1	−8.3	−5.1	−7.4	−4.6	−6.4	−3.0	−6.1	−1.7	−6.2	−2.1	−4.9	−2.4	1.2	−5.6	0.3	0.4	−27.2	−43.8	−41.5	0.0	
2e herhalingsmeting 19961001 ◇	−332.6	−331.8	−347.9	−328.6	−238.1	−125.7	−58.7	−26.7	−17.1	−14.8	−22.1	−33.6	−43.6	−40.4	−28.3	−20.9	−22.8	−28.8	−26.4	−14.2	−9.4	−9.6	−13.9	−7.8	−9.9	−5.6	−9.4	−6.5	−9.4	14.1	−8.3	−5.1	−7.4	−4.6	−6.4	−3.0	−6.1	−1.7	−6.2	−2.1	−4.9	−2.4	1.2	−5.6	0.3	0.4	−27.2	−43.8	−41.5	0.0	
Ne herhalingsmeting 19971219 ◇	−335.0	−337.4	−353.1	−333.9	−241.2	−124.5	−51.8	−16.6	−6.5	−3.5	−11.6	−25.3	−35.3	−32.0	−19.7	−13.3	−18.1	−26.4	−22.4	−6.7	−1.5	−1.4	−15.3	−6.7	−9.9	−2.6	−10.9	−7.4	−11.3	−2.3	−12.0	−7.9	−9.9	−3.3	−8.2	−4.8	−8.1	−0.4	−9.8	−5.6	−9.5	−3.2	NULM	−12.6	−4.2	−4.8	−81.1	−138.2	−132.4	−91.3	
10e herh. meting 19980917 ▲	−353.9	−351.2	−367.0	−347.6	−248.8	−118.2	−47.8	−10.5	−0.8	−0.4	−10.5	−25.5	−35.4	−27.8	−13.3	−4.5	−10.0	−20.5	−17.6	1.4	8.5	8.0	−2.6	1.8	−0.5	7.6	−1.9	0.4	−3.1	7.8	−3.3	−0.7	−3.9	4.3	−1.0	1.9	−0.6	7.6	−1.9	1.5	−1.7	1.4	8.5	−9.8	0.4	−0.4	−82.7	−141.3	−137.0	−96.5	
11e herh. meting 20011121 ▽	−402.1	−401.2	−419.1	−395.6	−288.9	−154.3	−74.6	−38.1	−29.5	−34.3	−51.3	−69.0	−78.3	−66.1	−45.3	−33.3	−34.0	−41.6	−41.1	−24.5	−18.6	−17.2	−29.6	−18.7	−24.2	−17.5	−25.8	−19.2	−25.2	−16.9	−24.9	−19.2	−23.4	−17.1	−21.2	−14.9	−21.0	−14.6	−22.5	−15.5	−21.7	−17.5	−11.7	−27.3	−19.5	−19.9	−105.4	−169.3	−163.3	−123.0	
12e herh. meting 20021210 ⧗	−400.5	−399.6	−417.0	−395.3	−287.1	−150.1	−67.0	−27.8	−15.0	−11.7	−20.3	−36.8	−48.7	−44.2	−30.6	−23.4	n.g.	n.g.	n.g.	n.g.	n.g.	n.g.	n.g.	n.g.	n.g.	n.g.	n.g.	n.g.	n.g.	n.g.	n.g.	n.g.	n.g.	n.g.	n.g.	n.g.	n.g.	n.g.	n.g.	n.g.	n.g.	n.g.	n.g.	n.g.	n.g.	n.g.	n.g.	n.g.	n.g.	n.g.	
13e herh. meting 20031015 ○	−405.3	−404.5	−423.4	−400.4	−288.9	−147.0	−64.0	−24.3	−14.6	−14.5	−27.1	−42.6	−54.6	−46.4	−28.8	−18.3	−19.9	−28.1	−27.0	−9.1	−3.3	−3.3	−18.4	−6.8	−12.1	−4.8	−13.2	−6.3	−12.9	−5.0	−14.4	−7.9	−12.5	−6.6	−11.2	−4.2	−10.1	−3.7	−12.3	−5.6	−12.3	−7.2	−2.5	−21.1	−11.2	−11.1	−104.8	−169.0	−163.1	−122.6	
14e herh. meting 20060520 ⋈	−427.6	−425.4	−414.4	−421.0	−283.1	−145.2	−64.0	−27.3	−18.6	−22.0	−36.9	−51.5	−60.3	−49.7	−30.8	−19.4	−20.8	−29.1	−28.8	−9.8	−2.7	−2.3	−20.1	−6.1	−10.5	−3.4	−13.4	−5.7	−13.2	−4.4	−14.8	−7.3	−12.2	−5.2	−10.3	−3.7	−9.9	−2.2	−11.9	−4.4	−11.2	−6.8	−1.4	−19.6	−9.5	−8.2	−108.0	−176.0	−170.7	n.g.	NULM.

Schaal 1: 2000	Formaat : A4 L	Onderwerp :	
Datum : 20060520	Blad : 3 van 13	Deformatieprofiel Z	
KWNAAM: Zeeburgerbrug		Profiel 101 – 155	

Adviesdienst voor Geo-informatie en ICT

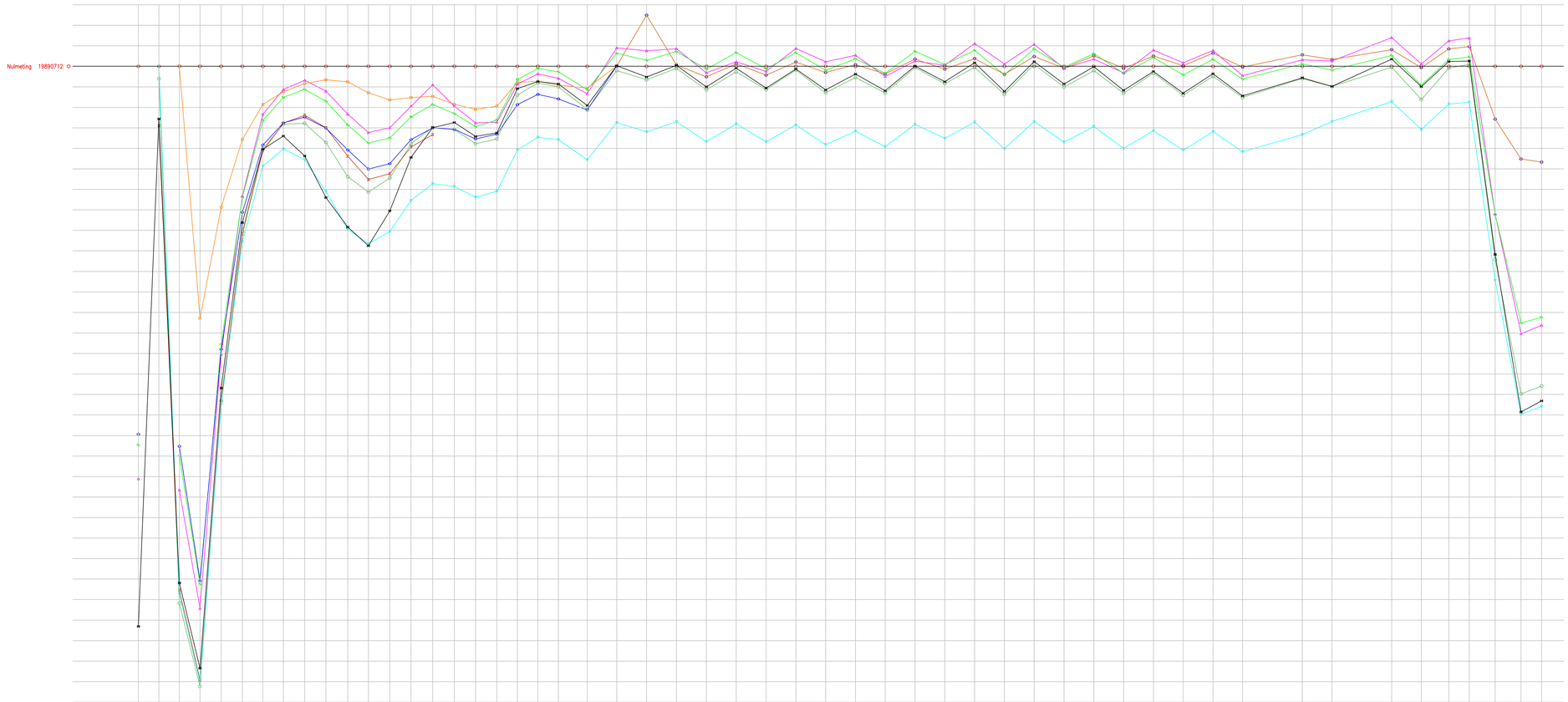

Puntnummers		202	260	203	205	206	207	208	209	210	211	212	213	214	215	216	217	218	219	220	221	222	223	224	225	226	227	228	229	230	231	232	233	234	235	236	237	238	239	240	241	242	243	244	245	246	247	248	249	250	251	252	253	254
1e herhalingsmeting	19910424	0.0	n.g.	0.0	−122.8	−68.7	−35.7	−18.6	−12.4	−8.4	−6.6	−7.6	−12.9	−16.4	−15.2	−14.6	−18.5	−21.0	−19.4	−7.8	−7.3	−9.1	−10.6	0.2	24.9	0.6	−5.1	1.2	−4.3	2.1	−3.0	0.8	−3.7	3.5	−1.4	3.8	−3.9	4.8	−0.9	5.1	−1.0	5.0	0.3	6.4	−0.4	5.6	3.3	8.1	−0.6	8.5	9.6	−25.8	−45.2	−46.7
2e herhalingsmeting	19961001	−179.4	n.g.	−185.3	−250.8	−138.0	−71.2	−38.4	−27.6	−24.8	−30.1	−40.8	−50.1	−47.5	−35.8	−30.0	−30.7	−35.4	−33.1	−18.7	−13.7	−15.9	−21.3	0.2	24.9	0.6	−5.1	1.2	−4.3	2.1	−3.0	0.8	−3.7	3.5	−1.4	3.8	−3.9	4.8	−0.9	5.1	−1.0	5.0	0.3	6.4	−0.4	5.6	3.3	8.1	−0.6	8.5	9.6	−25.8	−45.2	−46.7
Ne herhalingsmeting	19971219	−184.6	n.g.	−190.0	−252.4	−135.6	−63.7	−26.4	−15.1	−11.2	−17.0	−28.6	−37.4	−34.9	−24.6	−18.6	−23.1	−29.4	−26.2	−6.4	−1.1	−2.7	−11.4	6.4	2.9	7.2	−1.4	6.7	−1.2	6.6	−1.9	3.7	−3.4	7.3	0.9	7.8	−4.1	8.5	−0.5	6.2	−3.4	4.3	−4.2	3.4	−6.2	1.1	−1.8	5.3	−9.2	3.4	4.5	−72.2	−125.1	−122.4
10e herh. meting	19980917	−201.1	n.g.	−206.6	−264.3	−140.4	−63.3	−23.4	−11.3	−6.8	−12.1	−23.5	−32.5	−29.9	−19.5	−9.0	−19.4	−27.6	−27.2	−8.7	−3.7	−5.9	−13.3	9.0	7.6	8.6	−3.2	2.2	−2.5	8.7	2.2	5.4	−4.9	2.6	0.5	11.1	1.1	10.7	−1.0	3.6	−3.2	7.9	1.7	7.7	−4.5	3.2	2.6	14.0	1.1	12.4	13.8	−72.1	−130.4	−126.3
11e herh. meting	20011121	n.g.	0.0	−257.3	−309.2	−165.0	−85.5	−46.7	−40.3	−45.6	−61.0	−79.5	−86.5	−80.6	−65.4	−57.2	−58.6	−63.8	−60.9	−40.8	−34.6	−35.8	−45.6	−27.4	−32.0	−27.0	−36.7	−28.1	−36.8	−28.6	−38.2	−31.6	−39.2	−28.3	−35.1	−27.2	−40.2	−26.9	−37.0	−29.3	−40.0	−31.4	−40.9	−31.8	−41.6	−33.3	−26.9	−17.2	−30.8	−18.4	−17.5	−104.4	−169.6	−165.8
12e herh. meting	20021210	n.g.	−29.0	−255.3	−299.2	−162.8	−81.8	−41.2	−27.7	−23.8	−29.9	−43.8	−55.2	−52.4	−39.3	−33.3	n.g.	n.g.	n.g.	n.g.	n.g.	n.g.	n.g.	n.g.	n.g.	n.g.	n.g.	n.g.	n.g.	n.g.	n.g.	n.g.	n.g.	n.g.	n.g.	n.g.	n.g.	n.g.	n.g.	n.g.	n.g.	n.g.	n.g.	n.g.	n.g.	n.g.	n.g.	n.g.	n.g.	n.g.	n.g.	n.g.	n.g.	n.g.
13e herh. meting	20031015	n.g.	−8.0	−261.7	−302.3	−163.1	−80.5	−40.3	−28.2	−27.8	−37.1	−53.8	−61.3	−54.5	−37.7	−29.8	−30.9	−37.7	−35.4	−14.0	−8.1	−10.0	−21.0	−2.1	−6.6	−1.0	−11.5	−2.7	−11.4	−1.8	−12.9	−5.5	−13.0	−0.6	−8.5	−0.5	−13.7	0.9	−10.1	−2.1	−13.2	−3.3	−14.1	−4.9	−15.2	−6.0	−9.9	−0.5	−16.2	−0.9	1.0	−94.2	−159.7	−155.9
14e herh. meting	20060520	−273.1	−25.6	−251.9	−293.5	−156.9	−76.2	−40.4	−34.0	−43.7	−64.0	−78.4	−87.5	−70.5	−44.4	−29.9	−27.4	−34.2	−32.5	−10.9	−7.4	−8.6	−19.1	+0.3	−5.2	+0.5	−10.0	−0.9	−10.6	−1.3	−11.5	−3.8	−11.9	+0.1	−7.5	+1.7	−12.2	+2.3	−8.6	−0.2	−11.7	−2.5	−13.1	−3.6	−14.4	−5.6	−9.8	+3.5	−9.9	+2.3	+2.6	−91.7	−168.5	−163.1

Schaal 1:	2000	Formaat : A4 L	Onderwerp :
Datum :	20060520	Blad : 4 van 13	Deformatieprofiel Z
KWNAAM:	Zeeburgerbrug		Profiel 202 – 254

Adviesdienst voor Geo-informatie en ICT

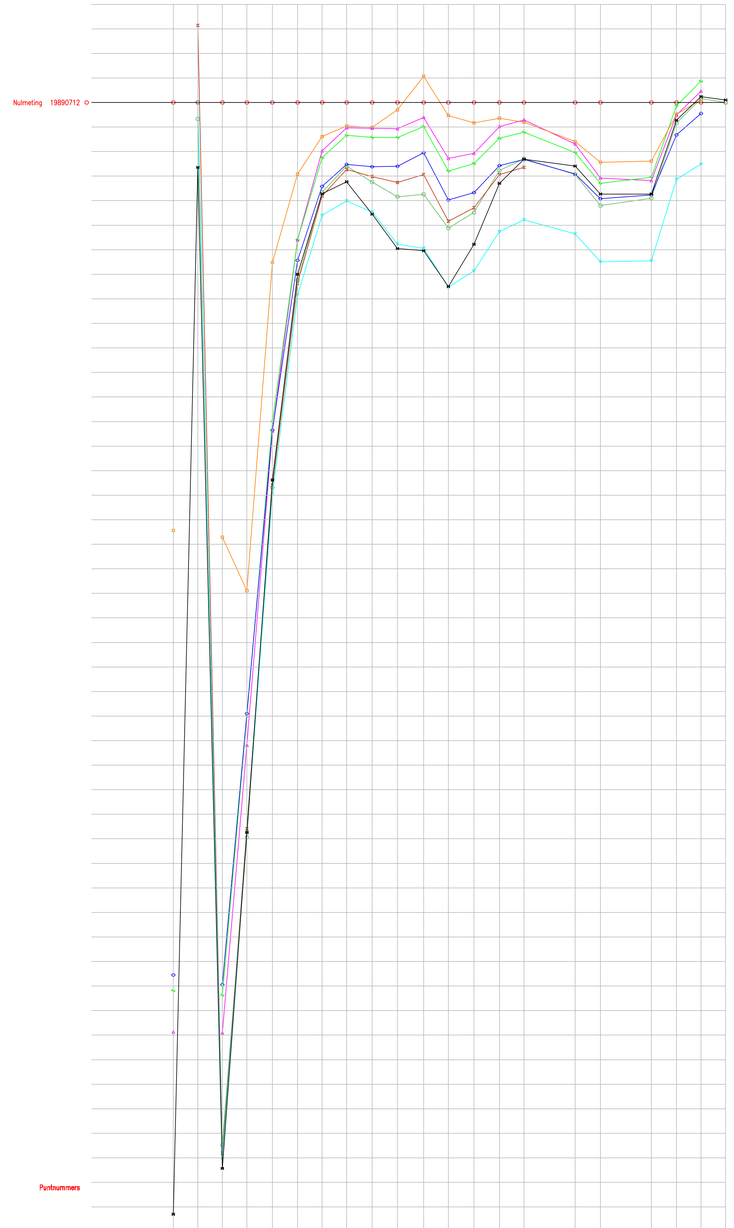

Puntnummers		302	360	303	305	306	307	308	309	310	311	312	313	314	315	316	317	318	319	320	321	322
1e herhalingsmeting	19910424	−174.4	n.g.	−177.1	−198.9	−65.2	−29.2	−13.9	−9.6	−10.2	−3.0	10.7	−5.3	−8.3	−8.4	−8.0	−15.9	−24.4	−23.9	−4.8	1.2	n.g.
2e herhalingsmeting	19961001	−355.5	n.g.	−359.4	−249.0	−133.5	−64.3	−34.2	−25.2	−26.2	−26.0	−20.5	−39.7	−36.7	−25.7	−23.2	−29.1	−39.2	−37.7	−13.2	−4.5	n.g.
Ne herhalingsmeting	19971219	−361.9	n.g.	−363.7	−250.0	−130.1	−56.0	−22.5	−13.4	−14.2	−14.3	−9.8	−27.9	−24.9	−14.6	−12.1	−20.4	−32.9	−30.5	−1.3	8.7	n.g.
10e herh. meting	19980917	−378.8	n.g.	−379.1	−261.9	−133.9	−56.0	−19.7	−10.3	−10.5	−10.7	−6.1	−22.8	−20.7	−9.8	−7.1	−16.9	−30.8	−31.8	−5.1	4.6	n.g.
11e herh. meting	20011101	n.g.	0.0	−430.4	−297.5	−159.6	−78.4	−46.0	−40.1	−44.6	−37.7	−29.4	−73.3	−68.5	−52.6	−47.8	−53.5	−64.9	−64.5	−31.3	−23.1	n.g.
12e herh. meting	20031210	n.g.	31.4	−428.1	−295.9	−156.0	−73.7	−38.1	−27.3	−30.2	−32.6	−29.4	−48.4	−42.9	−29.4	−26.4	n.g.	n.g.	n.g.	n.g.	n.g.	n.g.
13e herh. meting	20031015	n.g.	−6.7	−424.7	−299.4	−156.9	−72.4	−36.6	−25.9	−32.4	−38.4	−37.4	−51.2	−44.8	−27.7	−22.9	−29.3	−42.0	−39.0	−8.4	1.6	0.0
14e herh. meting	20060520	−453.0	−26.4	−434.3	−297.4	−153.8	−70.0	−37.2	−32.3	−45.5	−59.5	−60.4	−75.0	−57.8	−32.9	−23.1	−25.9	−37.3	−37.3	−7.2	+2.4	+1.0

Schaal 1: 2000	Formaat : A4 L	Onderwerp :
Datum : 20060520	Blad : 5 van 13	Deformatieprofiel Z
KIWAM: Zeeburgerbrug		Profiel 302 – 322

Adviesdienst voor Geo-informatie en ICT

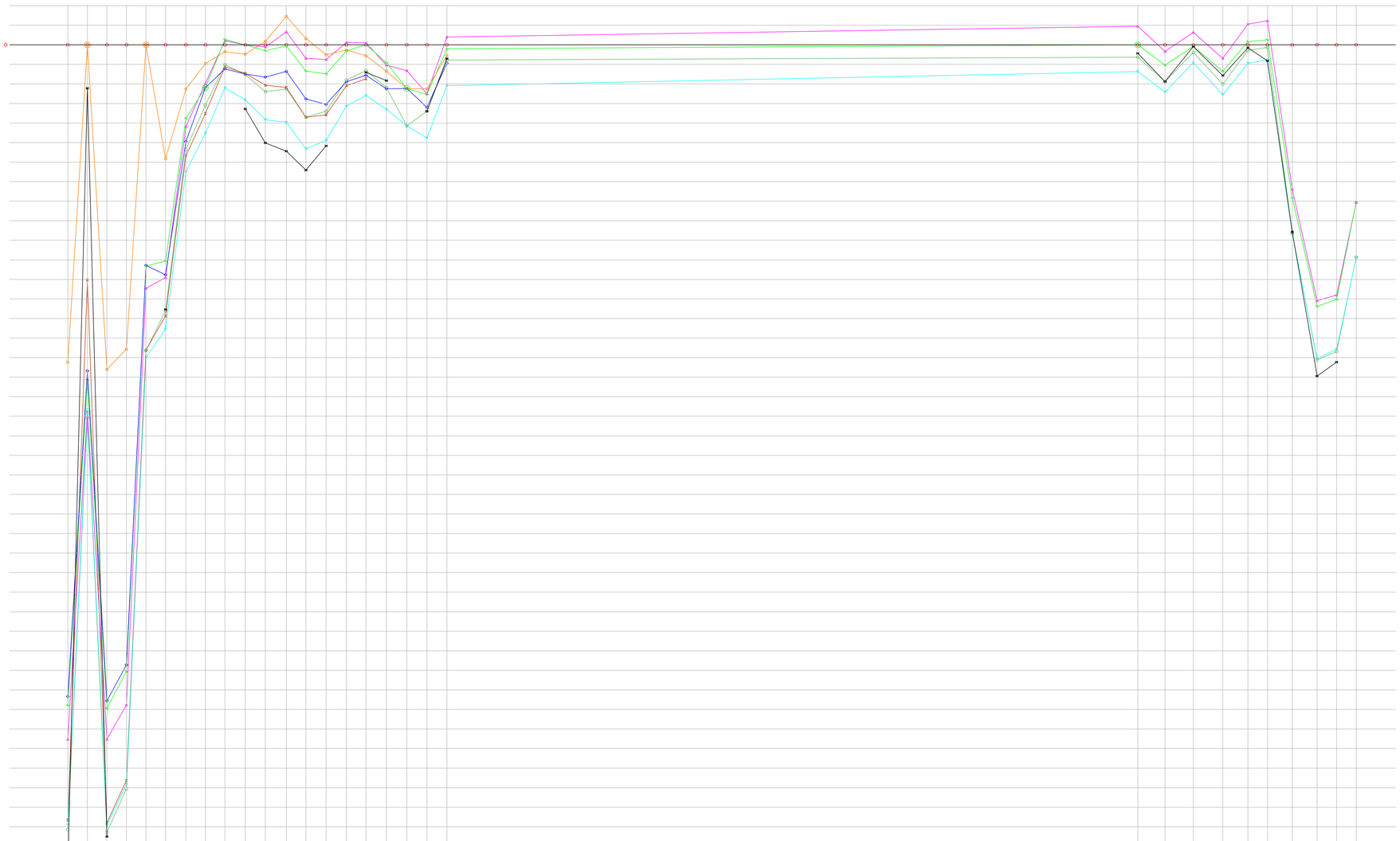

Puntnummers		401	402B	403	404A	405B	406	407A	408B	409A	410	411	412	413	414	415A	416	417	418B	419	420
1e herhalingsmeting	19910424	−162.4	NULM.	−166.1	−155.7	NULM.	−58.3	−22.6	−9.6	−3.5	−4.8	1.8	14.6	5.2	−6.1	−2.7	−5.6	−13.5	−22.3	−22.6	−5.4
2e herhalingsmeting	19981001	−313.4	−166.8	−335.6	−317.2	−112.8	−117.7	−49.5	−21.9	−12.3	−15.0	−16.5	−13.6	−27.7	−30.5	−18.9	−15.6	−22.5	−22.3	−32.0	−9.5
Ne herhalingsmeting	19971219	−337.9	−171.3	−339.5	−320.5	−113.2	−110.6	−37.7	NULM.	2.7	−0.1	−3.0	−0.6	−13.4	−14.9	−3.1	0.1	−9.1	NULM.	−25.3	−2.0
10e herh. meting	19980917	−355.3	−187.7	−355.3	−337.6	−124.6	−119.0	−41.9	−19.7	2.1	−0.1	−1.1	6.6	−6.9	−7.5	1.2	1.0	−10.4	−13.2	−25.0	4.0
11e herh. meting	20011121	−390.0	NULM.	−390.5	−378.3	−160.0	−145.4	−64.9	−40.3	−22.0	−28.2	−38.3	−39.6	−53.2	−48.9	−31.4	−25.9	−33.0	−41.5	−47.7	−20.9
12e herh. meting	20021210	−396.6	−120.3	−398.0	−376.3	−156.1	−138.7	−56.8	−35.1	−11.2	−14.6	−20.6	−21.8	−37.1	−35.8	−20.9	−17.4	n.g.	n.g.	n.g.	n.g.
13e herh. meting	20031015	−401.4	−190.7	−402.9	−380.6	−156.4	−136.0	−53.6	−30.9	−10.1	−15.2	−24.0	−22.6	−37.0	−34.0	−18.0	−13.2	−21.9	−41.5	−34.0	−7.8
14e herh. meting	20060520	−421.6	22.2	−405.1	NULM.	NULM.	−135.4	NULM.	NULM.	NULM.	−32.8	−50.2	−54.4	−64.1	−51.7	NULM.	−14.1	−18.3	NULM.	−34.0	−7.0

446A	447	448	449	450	451A	452	453	454	455B
n.g.	n.g.	n.g.	n.g.	n.g.	n.g.	n.g.	n.g.	n.g.	n.g.
n.g.	n.g.	n.g.	n.g.	n.g.	n.g.	n.g.	n.g.	n.g.	n.g.
NULM.	−10.4	−0.8	−13.5	1.6	2.6	−76.3	−133.8	−130.2	−80.5
9.5	−3.4	6.4	−6.9	10.6	12.3	−73.8	−130.9	−128.0	−80.6
−13.7	−24.1	−9.2	−25.5	−9.5	−7.7	−98.9	−160.6	−155.7	−108.9
n.g.	n.g.	n.g.	n.g.	n.g.	n.g.	n.g.	n.g.	n.g.	n.g.
−6.3	−18.8	−3.9	−20.1	−2.8	−1.3	−96.5	−161.2	−156.9	−108.7
−4.4	−18.8	−0.9	−15.7	−1.5	−8.2	−95.7	−169.5	−162.3	NULM.

Schaal 1: 2000	Formaat : A4 L	Onderwerp :	
Datum : 20060520	Blad : 6 van 13	Deformatieprofiel Z	
KWNAM: Zeeburgerbrug		Profiel 401 - 455	

Adviesdienst voor Geo-informatie en ICT

Puntnummers	532	533	534	535	536	537	538	539	540	541	542	543	544	545	546	547	548	549	550
1e herhalingsmeting 19910424 ○	n.g.	n.g.	n.g.	n.g.	n.g.	n.g.	n.g.	n.g.	n.g.	n.g.	n.g.	n.g.	n.g.	n.g.	n.g.	n.g.	n.g.	n.g.	n.g.
2e herhalingsmeting 19961001 ◇	n.g.	n.g.	n.g.	n.g.	n.g.	n.g.	n.g.	n.g.	n.g.	n.g.	n.g.	n.g.	n.g.	n.g.	n.g.	n.g.	n.g.	n.g.	n.g.
Ne herhalingsmeting 19971219 ∿	0.0	0.0	0.0	0.0	0.0	0.0	0.0	0.0	0.0	0.0	0.0	0.0	0.0	0.0	0.0	0.0	0.0	0.0	0.0
10e herh. meting 19980917 +	0.3	−4.1	−3.6	−2.2	−0.9	0.0	−4.5	−5.1	0.4	−3.2	−2.6	−2.1	−3.0	1.4	0.7	−3.8	−3.5	−5.7	−4.2
11e herh. meting 20011121 ∇	−17.4	−14.4	−14.4	−14.2	−17.0	−16.9	−15.1	−19.6	−12.8	−13.4	−13.2	−13.4	−14.5	−12.1	−12.7	−15.7	−17.9	−17.8	−22.5
12e herh. meting 20021210 ⧖	n.g.	n.g.	n.g.	n.g.	n.g.	n.g.	n.g.	n.g.	n.g.	n.g.	n.g.	n.g.	n.g.	n.g.	n.g.	n.g.	n.g.	n.g.	n.g.
13e herh. meting 20031015 ○	−9.3	−5.3	−5.3	−6.0	−6.4	−6.4	−7.0	−10.1	−3.5	−5.2	−3.3	−3.8	−6.3	−3.4	−3.9	−7.7	−10.4	−10.2	−14.5
14e herh. meting 20060520 ⧓	−9.4	−5.7	−5.1	−5.5	−6.9	−9.9	−6.9	−8.7	−2.3	−6.7	−3.2	−3.4	−7.2	−2.9	−3.3	−10.2	−13.0	−13.1	−18.9

Schaal 1: 2000	Formaat : A4 L		Onderwerp :
Datum : 20060520	Blad : 7 van 13		Deformatieprofiel Z
KWNAAM: Zeeburgerbrug			Profiel 532 – 550

Adviesdienst voor Geo-informatie en ICT

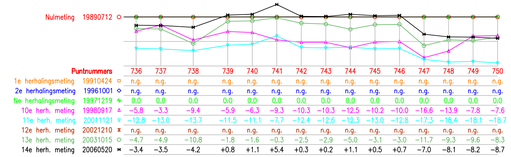

Puntnummers	736	737	738	739	740	741	742	743	744	745	746	747	748	749	750
1e herhalingsmeting 19910424 ○	n.g.	n.g.	n.g.	n.g.	n.g.	n.g.	n.g.	n.g.	n.g.	n.g.	n.g.	n.g.	n.g.	n.g.	n.g.
2e herhalingsmeting 19961001 ◇	n.g.	n.g.	n.g.	n.g.	n.g.	n.g.	n.g.	n.g.	n.g.	n.g.	n.g.	n.g.	n.g.	n.g.	n.g.
Ne herhalingsmeting 19971219 ∿	0.0	0.0	0.0	0.0	0.0	0.0	0.0	0.0	0.0	0.0	0.0	0.0	0.0	0.0	0.0
10e herh. meting 19980917 +	−5.8	−3.3	−9.4	−5.9	−6.3	−9.3	−10.3	−10.3	−12.5	−10.2	−10.8	−16.6	−13.9	−7.9	−7.6
11e herh. meting 20011121 ∇	−12.8	−13.0	−13.7	−11.5	−11.1	−7.7	−12.4	−12.6	−12.3	−13.0	−12.8	−17.3	−15.4	−18.1	−16.7
12e herh. meting 20021210 ⧖	n.g.	n.g.	n.g.	n.g.	n.g.	n.g.	n.g.	n.g.	n.g.	n.g.	n.g.	n.g.	n.g.	n.g.	n.g.
13e herh. meting 20031015 ○	−4.7	−4.9	−10.8	−1.8	−1.6	−0.3	−2.5	−2.9	−5.0	−3.1	−3.0	−11.7	−9.3	−9.6	−8.3
14e herh. meting 20060520 ⧓	−3.4	−3.5	−4.2	+0.8	+1.1	+5.4	+0.3	+0.2	+1.1	+0.5	+0.7	−7.0	−8.1	−8.2	−8.7

Schaal 1: 2000	Formaat : A4 L		Onderwerp :
Datum : 20060520	Blad : 9 van 13		Deformatieprofiel Z
KWNAAM: Zeeburgerbrug			Profiel 736 – 750

Adviesdienst voor Geo-informatie en ICT

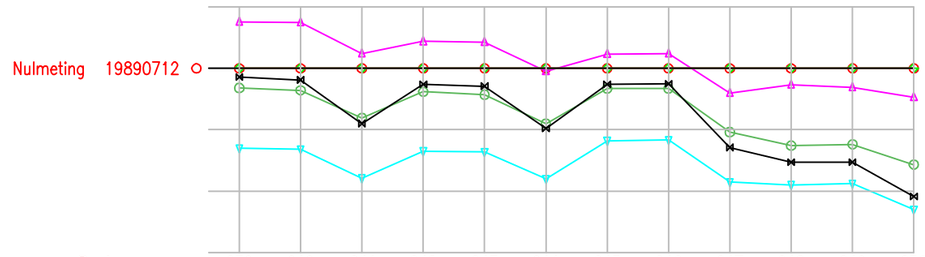

Nulmeting	19890712												
Puntnummers		639	640	641	642	643	644	645	646	647	648	649	650
1e herhalingsmeting	19910424	n.g.	n.g.	n.g.	n.g.	n.g.	n.g.	n.g.	n.g.	n.g.	n.g.	n.g.	n.g.
2e herhalingsmeting	19961001	n.g.	n.g.	n.g.	n.g.	n.g.	n.g.	n.g.	n.g.	n.g.	n.g.	n.g.	n.g.
Ne herhalingsmeting	19971219	0.0	0.0	0.0	0.0	0.0	0.0	0.0	0.0	0.0	0.0	0.0	0.0
10e herh. meting	19980917	7.6	7.5	2.4	4.4	4.3	−0.5	2.3	2.4	−4.0	−2.7	−3.1	−4.7
11e herh. meting	20011121	−13.0	−13.2	−17.9	−13.5	−13.6	−18.0	−11.8	−11.7	−18.5	−19.0	−18.8	−23.0
12e herh. meting	20021210	n.g.	n.g.	n.g.	n.g.	n.g.	n.g.	n.g.	n.g.	n.g.	n.g.	n.g.	n.g.
13e herh. meting	20031015	−3.2	−3.6	−8.1	−3.8	−4.3	−9.0	−3.3	−3.3	−10.4	−12.6	−12.4	−15.7
14e herh. meting	20060520	−1.4	−1.9	−9.0	−2.6	−2.9	−9.8	−2.6	−2.5	−12.9	−15.3	−15.3	−20.9

Schaal 1: 2000	Formaat : A4 L	Onderwerp :
Datum : 20060520	Blad : 8 van 19	Deformatieprofiel Z
KWNAAM: Zeeburgerbrug		Profiel 639 – 650

Adviesdienst voor Geo-informatie en ICT

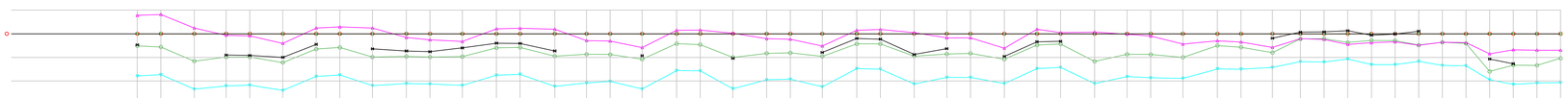

Puntnummers	800	801A	802A	803	804	805	806	807A	808	809	810	811	812	813	814	815A	816A	817	818A	819A	820	821A	822A	823	824	825	826	827	828A	829	830	831	832A	833A	834A	835A	836	837A	838	839	840	841	842	843	844	845A	846A	847	848	849A	850B
1e herhalingsmeting 19910424 o	n.g.	n.g.	n.g.	n.g.	n.g.	n.g.	n.g.	n.g.	n.g.	n.g.	n.g.	n.g.	n.g.	n.g.	n.g.	n.g.	n.g.	n.g.	n.g.	n.g.	n.g.	n.g.	n.g.	n.g.	n.g.	n.g.	n.g.	n.g.	n.g.	n.g.	n.g.	n.g.	n.g.	n.g.	n.g.	n.g.	n.g.	n.g.	n.g.	n.g.	n.g.	n.g.	n.g.	n.g.	n.g.	n.g.	n.g.	n.g.	n.g.
2e herhalingsmeting 19961001 ◇	n.g.	n.g.	n.g.	n.g.	n.g.	n.g.	n.g.	n.g.	n.g.	n.g.	n.g.	n.g.	n.g.	n.g.	n.g.	n.g.	n.g.	n.g.	n.g.	n.g.	n.g.	n.g.	n.g.	n.g.	n.g.	n.g.	n.g.	n.g.	n.g.	n.g.	n.g.	n.g.	n.g.	n.g.	n.g.	n.g.	n.g.	n.g.	n.g.	n.g.	n.g.	n.g.	n.g.	n.g.	n.g.	n.g.	n.g.	n.g.	n.g.	n.g.
9e herhalingsmeting 19971219 +	0.0	0.0	0.0	0.0	0.0	0.0	0.0	0.0	0.0	0.0	0.0	0.0	0.0	0.0	0.0	0.0	0.0	0.0	0.0	0.0	0.0	0.0	0.0	0.0	0.0	0.0	0.0	0.0	0.0	0.0	0.0	0.0	0.0	0.0	0.0	0.0	0.0	0.0	0.0	0.0	0.0	0.0	0.0	0.0	0.0	0.0	0.0	0.0	0.0	0.0
10e herh. meting 19980917 ◇	7.8	8.2	2.4	−0.6	−0.9	−4.1	2.4	2.9	2.4	−1.6	−2.6	−3.3	2.1	2.3	1.9	−2.9	−3.1	−5.9	1.5	1.6	0.2	−2.1	−2.3	−5.2	1.5	1.8	0.5	−1.7	−1.7	−6.1	1.9	0.5	0.7	−0.2	−1.0	−4.4	−3.0	−3.5	−5.8	−2.1	−2.4	−4.5	−3.8	−3.4	−4.9	−3.6	−3.8	−8.5	−6.8	−7.0	−7.0
11e herh. meting 20011121 ▽	−17.9	−17.3	−23.5	−22.1	−21.8	−24.0	−18.1	−17.5	−22.0	−21.1	−21.3	−21.9	−17.6	−17.2	−22.3	−20.9	−20.2	−23.4	−15.6	−15.7	−23.3	−19.5	−19.3	−22.5	−14.8	−15.0	−21.3	−18.5	−18.5	−21.1	−14.8	−14.3	−21.1	−18.2	−18.7	−18.9	−14.9	−15.0	−14.3	−11.8	−12.0	−10.7	−13.1	−13.1	−11.7	−13.4	−13.6	−19.5	−21.5	−20.9	−20.7
12e herh. meting 20021210 ×	n.g.	n.g.	n.g.	n.g.	n.g.	n.g.	n.g.	n.g.	n.g.	n.g.	n.g.	n.g.	n.g.	n.g.	n.g.	n.g.	n.g.	n.g.	n.g.	n.g.	n.g.	n.g.	n.g.	n.g.	n.g.	n.g.	n.g.	n.g.	n.g.	n.g.	n.g.	n.g.	n.g.	n.g.	n.g.	n.g.	n.g.	n.g.	n.g.	n.g.	n.g.	n.g.	n.g.	n.g.	n.g.	n.g.	n.g.	n.g.	n.g.	n.g.
13e herh. meting 20031015 ○	−5.1	−5.6	−11.6	−9.9	−9.9	−12.2	−6.5	−5.8	−9.9	−9.6	−9.9	−9.7	−6.0	−5.8	−9.5	−8.7	−8.8	−10.8	−4.2	−4.6	−10.0	−8.3	−8.1	−9.6	−4.3	−4.3	−9.5	−8.6	−8.3	−10.8	−4.8	−4.4	−11.7	−8.7	−8.8	−10.0	−5.0	−5.7	−8.0	−2.2	−2.1	−3.7	−2.8	−2.9	−4.8	−3.6	−4.1	−16.0	−13.3	−13.4	−10.4
14e herh. meting 20060520 ⋈	−4.7	NULM.	NULM.	−9.0	−9.2	−10.0	−4.5	NULM.	−6.4	−7.3	−7.6	−6.0	−4.0	−4.1	−7.3	NULM.	NULM.	−9.3	NULM.	NULM.	10.4	NULM.	NULM.	−7.9	−2.0	−2.3	−8.8	−6.3	NULM.	−9.6	−3.4	−3.2	NULM.	NULM.	NULM.	NULM.	−3.9	NULM.	−1.9	+0.7	+0.8	+1.3	−0.6	−0.1	+1.1	NULM.	NULM.	−10.7	−12.7	NULM.	NULM.

School 1: 2000	Formaat : A4 L	Onderwerp :	
Datum : 20060520	Blad : 10 van 13	Deformatieprofiel Z	
KWNAAM: Zeeburgerbrug		Profiel 800 - 850	

Adviesdienst voor Geo-informatie en ICT



Puntnummer		1401	1402	1403	1405	1406	1407	1408	1409	1410	1411	1412	1413	1414	1415	1416	1417	1418	1419	1420	1446	1447	1448	1449	1450	1451	1452	1453	1454	1455
Nulmeting 12890722	○																													
1e herhalingsmeting 19910424	○	n.g.	n.g.	n.g.	n.g.	n.g.	n.g.	n.g.	n.g.	n.g.	n.g.	n.g.	n.g.	n.g.	n.g.	n.g.	n.g.	n.g.	n.g.	n.g.	n.g.	n.g.	n.g.	n.g.	n.g.	n.g.	n.g.	n.g.	n.g.	n.g.
2e herhalingsmeting 19961001	◇	n.g.	n.g.	n.g.	n.g.	n.g.	n.g.	n.g.	n.g.	n.g.	n.g.	n.g.	n.g.	n.g.	n.g.	n.g.	n.g.	n.g.	n.g.	n.g.	n.g.	n.g.	n.g.	n.g.	n.g.	n.g.	n.g.	n.g.	n.g.	n.g.
Ne herhalingsmeting 19971219	+	n.g.	n.g.	n.g.	n.g.	n.g.	n.g.	n.g.	n.g.	n.g.	n.g.	n.g.	n.g.	n.g.	n.g.	n.g.	n.g.	n.g.	n.g.	n.g.	n.g.	n.g.	n.g.	n.g.	n.g.	n.g.	n.g.	n.g.	n.g.	n.g.
10e herh. meting 19980917	◇	n.g.	n.g.	n.g.	n.g.	n.g.	n.g.	n.g.	n.g.	n.g.	n.g.	n.g.	n.g.	n.g.	n.g.	n.g.	n.g.	n.g.	n.g.	n.g.	n.g.	n.g.	n.g.	n.g.	n.g.	n.g.	n.g.	n.g.	n.g.	n.g.
11e herh. meting 20011127	+	n.g.	n.g.	n.g.	n.g.	n.g.	n.g.	n.g.	n.g.	n.g.	n.g.	n.g.	n.g.	n.g.	n.g.	n.g.	n.g.	n.g.	n.g.	n.g.	n.g.	n.g.	n.g.	n.g.	n.g.	n.g.	n.g.	n.g.	n.g.	n.g.
12e herh. meting 20021210	✱	n.g.	n.g.	n.g.	n.g.	n.g.	n.g.	n.g.	n.g.	n.g.	n.g.	n.g.	n.g.	n.g.	n.g.	n.g.	n.g.	n.g.	n.g.	n.g.	n.g.	n.g.	n.g.	n.g.	n.g.	n.g.	n.g.	n.g.	n.g.	n.g.
13e herh. meting 20031015	○	0.0	0.0	0.0	0.0	0.0	0.0	0.0	0.0	0.0	0.0	0.0	0.0	0.0	0.0	0.0	0.0	0.0	0.0	0.0	0.0	0.0	0.0	0.0	0.0	0.0	0.0	0.0	0.0	0.0
14e herh. meting 20060520	✱	−7.6	n.g.	−1.5	−0.6	+0.7	+0.2	−2.4	−8.0	−17.6	−28.0	−32.1	−27.8	−17.6	−7.2	−1.3	+1.9	+1.6	0/0	+0.7	+1.4	+0.4	+2.0	+5.0	+2.0	+1.8	+2.4	−8.8	−6.5	−7.9

Schaal 1: 2000	Formaat : A4 L		Onderwerp :
Datum : 2006-05-20	Blad : 11 van 13		Deformatieprofiel Z
KWNAAM: Zeeburgerbrug			Profiel 1401 – 1455

Adviesdienst voor Geo-informatie en ICT

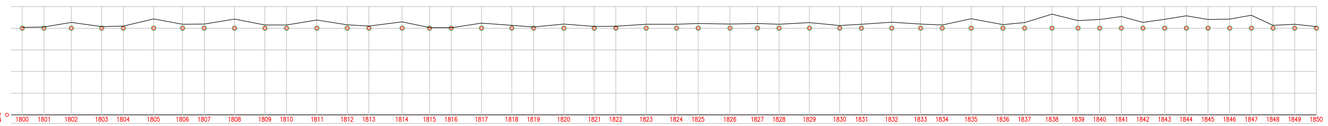

Puntnummer		1800	1801	1802	1803	1804	1805	1806	1807	1808	1809	1810	1811	1812	1813	1814	1815	1816	1817	1818	1819	1820	1821	1822	1823	1824	1825	1826	1827	1828	1829	1830	1831	1832	1833	1834	1835	1836	1837	1838	1839	1840	1841	1842	1843	1844	1845	1846	1847	1848	1849	1850
Nulmeting 12890722	○																																																			
1e herhalingsmeting 19910424	○	n.g.	n.g.	n.g.	n.g.	n.g.	n.g.	n.g.	n.g.	n.g.	n.g.	n.g.	n.g.	n.g.	n.g.	n.g.	n.g.	n.g.	n.g.	n.g.	n.g.	n.g.	n.g.	n.g.	n.g.	n.g.	n.g.	n.g.	n.g.	n.g.	n.g.	n.g.	n.g.	n.g.	n.g.	n.g.	n.g.	n.g.	n.g.	n.g.	n.g.	n.g.	n.g.	n.g.	n.g.	n.g.	n.g.	n.g.	n.g.	n.g.
2e herhalingsmeting 19961001	◇	n.g.	n.g.	n.g.	n.g.	n.g.	n.g.	n.g.	n.g.	n.g.	n.g.	n.g.	n.g.	n.g.	n.g.	n.g.	n.g.	n.g.	n.g.	n.g.	n.g.	n.g.	n.g.	n.g.	n.g.	n.g.	n.g.	n.g.	n.g.	n.g.	n.g.	n.g.	n.g.	n.g.	n.g.	n.g.	n.g.	n.g.	n.g.	n.g.	n.g.	n.g.	n.g.	n.g.	n.g.	n.g.	n.g.	n.g.	n.g.	n.g.
Ne herhalingsmeting 19971219	+	n.g.	n.g.	n.g.	n.g.	n.g.	n.g.	n.g.	n.g.	n.g.	n.g.	n.g.	n.g.	n.g.	n.g.	n.g.	n.g.	n.g.	n.g.	n.g.	n.g.	n.g.	n.g.	n.g.	n.g.	n.g.	n.g.	n.g.	n.g.	n.g.	n.g.	n.g.	n.g.	n.g.	n.g.	n.g.	n.g.	n.g.	n.g.	n.g.	n.g.	n.g.	n.g.	n.g.	n.g.	n.g.	n.g.	n.g.	n.g.	n.g.
10e herh. meting 19980917	◇	n.g.	n.g.	n.g.	n.g.	n.g.	n.g.	n.g.	n.g.	n.g.	n.g.	n.g.	n.g.	n.g.	n.g.	n.g.	n.g.	n.g.	n.g.	n.g.	n.g.	n.g.	n.g.	n.g.	n.g.	n.g.	n.g.	n.g.	n.g.	n.g.	n.g.	n.g.	n.g.	n.g.	n.g.	n.g.	n.g.	n.g.	n.g.	n.g.	n.g.	n.g.	n.g.	n.g.	n.g.	n.g.	n.g.	n.g.	n.g.	n.g.
11e herh. meting 20011127	+	n.g.	n.g.	n.g.	n.g.	n.g.	n.g.	n.g.	n.g.	n.g.	n.g.	n.g.	n.g.	n.g.	n.g.	n.g.	n.g.	n.g.	n.g.	n.g.	n.g.	n.g.	n.g.	n.g.	n.g.	n.g.	n.g.	n.g.	n.g.	n.g.	n.g.	n.g.	n.g.	n.g.	n.g.	n.g.	n.g.	n.g.	n.g.	n.g.	n.g.	n.g.	n.g.	n.g.	n.g.	n.g.	n.g.	n.g.	n.g.	n.g.
12e herh. meting 20021210	✱	n.g.	n.g.	n.g.	n.g.	n.g.	n.g.	n.g.	n.g.	n.g.	n.g.	n.g.	n.g.	n.g.	n.g.	n.g.	n.g.	n.g.	n.g.	n.g.	n.g.	n.g.	n.g.	n.g.	n.g.	n.g.	n.g.	n.g.	n.g.	n.g.	n.g.	n.g.	n.g.	n.g.	n.g.	n.g.	n.g.	n.g.	n.g.	n.g.	n.g.	n.g.	n.g.	n.g.	n.g.	n.g.	n.g.	n.g.	n.g.	n.g.
13e herh. meting 20031015	○	0.0	0.0	0.0	0.0	0.0	0.0	0.0	0.0	0.0	0.0	0.0	0.0	0.0	0.0	0.0	0.0	0.0	0.0	0.0	0.0	0.0	0.0	0.0	0.0	0.0	0.0	0.0	0.0	0.0	0.0	0.0	0.0	0.0	0.0	0.0	0.0	0.0	0.0	0.0	0.0	0.0	0.0	0.0	0.0	0.0	0.0	0.0	0.0	0.0
14e herh. meting 20060520	✱	+0.4	+0.6	+2.7	+0.7	+1.0	+4.3	+1.8	+1.9	+4.2	+1.5	+1.5	+3.8	+1.6	+1.0	+2.9	+0.3	+0.2	+2.3	+1.3	+0.6	+1.9	+0.8	+0.9	+1.8	+1.8	+2.2	+1.9	+2.2	+1.8	+2.6	+1.2	+1.8	+2.8	+1.9	+1.5	+4.4	+1.7	+2.6	+6.5	+3.5	+4.0	+5.4	+2.7	+4.1	+5.7	+4.0	+4.2	+6.0	+1.3	+1.8	+0.7

Schaal 1: 2000	Formaat : A4 L		Onderwerp :
Datum : 2006-05-20	Blad : 12 van 13		Deformatieprofiel Z
KWNAAM: Zeeburgerbrug			Profiel 1800 – 1850

Adviesdienst voor Geo-informatie en ICT