Gemeente Amsterdam

2.0
20 mei 2025

Locatieprofielen 2027

Locatieprofielen 2027

Inhoudsopgave

Inhoudsopgave **2**

1 Leeswijzer **7**

2 Centrum **10**
2.1 Amstelveld 10
2.1.1 Plankaart Amstelveld 12
2.2 Amstel voor Carré 13
2.2.1 Plankaart Amstel voor Carré 15
2.3 Beursplein 16
2.3.1 Plankaart Beursplein 18
2.4 Dam 19
2.4.1 Plankaart Dam 23
2.5 Haarlemmerplein 24
2.5.1 Plankaart Haarlemmerplein 26
2.6 Jonas Daniël Meijerplein 27
2.6.1 Plankaart Jonas Daniël Meijerplein 29
2.7 Leidseplein en Kleine-Gartmanplantsoen 30
2.7.1 Plankaart Leidseplein en Kleine-Gartmanplantsoen 33
2.8 Nieuwmarkt 34
2.8.1 Plankaart Nieuwmarkt 37
2.9 Noordermarkt 38
2.9.1 Plankaart Noordermarkt 40
2.10 Rembrandtplein en Thorbeckeplein 41
2.10.1 Plankaart Rembrandtplein en Thorbeckeplein 45
2.11 Spui 46
2.11.1 Plankaart Spui 48

2.12 Westermarkt ... 49
2.12.1 Plankaart Westermarkt ... 51
2.13 Westerstraat ... 52
2.13.1 Plankaart Westerstraat ... 54

3 Nieuw-West ... 55
3.1 N1 (tijdelijk profiel) ... 55
3.1.1 Plankaart N1 ... 57
3.2 Rembrandtpark ... 58
3.2.1 Plankaart Rembrandtpark ... 62
3.3 Riekerhaven (tijdelijk profiel) ... 63
3.3.1 Plankaart Riekerhaven ... 65
3.4 Ruigoord ... 66
3.4.1 Plankaart Ruigoord ... 71
3.5 Tuinen van West – de Polderheuvel ... 72
3.5.1 Plankaart Tuinen van West – de Polderheuvel ... 77
3.6 Westzijde Sloterpark ... 78
3.6.1 Plankaart Westzijde Sloterpark ... 83

4 Noord ... 84
4.1 Buikslotermeerplein (Centrumplein) ... 84
4.1.1 Plankaart Buikslotermeerplein (Centrumplein) ... 87
4.2 Buikslotermeerplein (Horecaplein) ... 88
4.2.1 Plankaart Buikslotermeerplein (horecaplein) ... 91
4.3 NDSM ... 92
4.3.1 Plankaart NDSM ... 97
4.4 Noorderpark ... 98
4.4.1 Plankaart Noorderpark ... 102
4.5 Overhoeks en Tolhuistuin ... 103
4.5.1 Plankaart Overhoeks en Tolhuistuin ... 107

4.6 Van der Pekstraat 108
4.6.1 Plankaart van de Pekstraat 111

5 Oost 112
5.1 Centrumeiland en Strandeiland 112
5.1.1 Plankaart Centrumeiland en Strandeiland 115
5.2 Diemerpark 116
5.2.1 Plankaart Diemerpark 119
5.3 Ed Pelsterpark 120
5.3.1 Plankaart Ed Pelsterpark 122
5.4 Flevopark 123
5.4.1 Plankaart Flevopark 127
5.5 Joris Ivensplein 128
5.5.1 Plankaart Joris Ivensplein 130
5.6 Kop Java 131
5.6.1 Plankaart Kop Java 134
5.7 Oosterpark 135
5.7.1 Plankaart Oosterpark 138
5.8 Park Frankendael 139
5.8.1 Plankaart Park Frankendael 142
5.9 Park Somerlust en Bella Vistapark 143
5.9.1 Plankaart Park Somerlust en Bella Vistapark 146
5.10 Sportpark Voorland Middenmeer 147
5.10.1 Plankaart Sportpark Voorland Middenmeer 150
5.11 Zeeburgereiland Oostpunt 151
5.11.1 Plankaart Zeeburgereiland Oostpunt 153

6 Weesp 154
6.1 Centrum Weesp 154
6.1.1 Plankaart Centrum Weesp 158

7 West 159
7.1 Bilderdijkpark 159
7.1.1 Plankaart Bilderdijkpark 162
7.2 Erasmuspark 163
7.2.1 Plankaart Erasmuspark 166
7.3 Mercatorplein 167
7.3.1 Plankaart Mercatorplein 170
7.4 Sportpark Bos en Lommerplantsoen 171
7.4.1 Plankaart Bos en Lommerplantsoen 174
7.5 Stenen Hoofd 175
7.5.1 Plankaart Stenen Hoofd 178
7.6 Westerpark 179
7.6.1 Plankaart Westerpark 184

8 Zuid 185
8.1 Amstelpark 185
8.1.1 Plankaart Amstelpark 191
8.2 George Gershwinplein 192
8.2.1 Plankaart George Gershwinplein 196
8.3 Gustav Mahlerplein 197
8.3.1 Plankaart Gustav Mahlerplein 201
8.4 Marie Heinekenplein 202
8.4.1 Plankaart Marie Heinekenplein 206
8.5 Martin Luther Kingpark 207
8.5.1 Plankaart Martin Luther Kingpark 212
8.6 Museumplein 213
8.6.1 Plankaart Museumplein 220
8.7 Olympisch Stadionterrein 221
8.7.1 Plankaart Olympisch Stadionterrein 227
8.8 Vondelpark 228

8.8.1 Plankaart Vondelpark....233
8.9 Zuidplein.... 234
8.9.1 Plankaart Zuidplein 238

9 Zuidoost 239
9.1 Anton de Komplein 239
9.1.1 Plankaart Anton de Komplein.... 242
9.2 Brasapark.... 243
9.2.1 Plankaart Brasapark 246
9.3 Gaasperplas 247
9.3.1 Plankaart Gaasperplas.... 252
9.4 Hoekenrode 253
9.4.1 Plan kaart Hoekenrode.... 256
9.5 Johan Cruijff Boulevard 257
9.5.1 Plankaart Johan Cruijff Boulevard.... 260
9.6 Nelson Mandelapark.... 261
9.6.1 Plankaart Nelson Mandelapark 264
9.7 Plein Kraaiennest en winkelcentrum Kameleon.... 265
9.7.1 Plankaart Plein Kraaiennest en winkelcentrum Kameleon 269
9.8 Winkelcentrum Amsterdamse Poort (Groot Bijlmerplein en Klein Bijlmerplein).... 270
9.8.1 Plankaart Winkelcentrum Amsterdamse Poort (Groot Bijlmerplein en Klein Bijlmerplein) 273
9.9 Winkelcentrum Ganzenpoort, Annie Romeinplein.... 274
9.9.1 Plankaart Winkelcentrum Ganzenpoort, Annie Romeinplein 278
9.10 Winkelcentrum Reigersbos 279
9.10.1 Plankaart Winkelcentrum Reigersbos.... 282
9.11 Ziggoplein 283
9.11.1 Plankaart Ziggoplein.... 286

1 Leeswijzer

In dit document vindt u de locatieprofielen voor evenementen die in de openbare ruimte in Amsterdam worden georganiseerd. De profielen geven aan op welke plaatsen in de stad er ruimte is voor evenementen en onder welke voorwaarden deze evenementen worden georganiseerd. De locatieprofielen geven aan wat aanvaardbaar is vanuit het perspectief van openbare orde en veiligheid (APV) en wat ruimtelijk aanvaardbaar is (Omgevingswet). De ruimtelijk relevante onderwerpen uit de nieuwe locatieprofielen worden uiteindelijk één-op-één opgenomen in het Omgevingsplan Amsterdam.

De locatieprofielen geven vergunningverleners een basis voor beoordeling van aanvragen en geven evenementenorganisatoren duidelijke richting in wat kan en mag op een bepaalde locatie. Bewoners en andere stakeholders kunnen in de profielen precies terugzien wat er bij hen in de buurt is toegestaan en wat niet. De kaders die we in de profielen stellen gaan over o.a.:

- Het aantal dagen voor (muziek) evenementen van verschillende omvang en/of toegestane geluidsbelasting;
- Begrenzing van het aantal bezoekers;
- De afbakening van het terrein;
- Mitigerende maatregelen ter voorkoming van schade aan terreinen (bodem, groen, flora en fauna);
- Veiligheid en mobiliteit.

Stedelijke richtlijn
De locatieprofielen zijn deels uniform. Bij maatregelen voor flora en fauna, geluid, op-en afbouw en rust-/herstelperiode wordt standaard de stedelijke richtlijn aangehouden, zoals toegelicht in het ‘Evenementenbeleid 2026’. In die gevallen staat er ‘conform stedelijke richtlijn’. Bij specificaties of uitzonderingen op de stedelijke richtlijn wordt dat in het betreffende locatieprofiel aangegeven. Daarnaast bevatten de meeste profielen ook locatie specifieke kenmerken en aandachtspunten bij evenementen. Deze staan genoemd onder het kopje ‘Specificaties bij evenementen’.

Maximum bezoekersaantal
Elk profiel geeft aan hoeveel bezoekers er gelijktijdig (op het drukste moment) maximaal aanwezig mogen zijn op een evenementenlocatie. Dit is afhankelijk van de grootte van het gebied, het deel van de locatie dat mag worden onttrokken aan de openbaarheid en veiligheids- en mobiliteitsmaatregelen (vluchtroutes, nooduitgangen etcetera). In samenwerking met de brandweer zijn deze bezoekersaantallen vastgesteld. De maximum bezoekersaantallen zijn harde kaders. Van deze aantallen kan niet worden afgeweken of met andere oplossingen worden opgehoogd (denk aan extra loopbruggen of het weghalen van boomcorsages). De enige uitzondering geldt voor evenementen zonder kaartverkoop (openbaar

toegankelijk), die niet afgehekt zijn. Denk aan evenementen als Koningsdag, Pride en de Sinterklaas intocht. Richtlijn is dat het maximale bezoekersaantal in deze gevallen zoveel mogelijk aangehouden wordt, maar er gemotiveerd van kan worden afgeweken.

Soms geldt dat de inrichting van de openbare ruimte van een locatie maakt dat er ruimte is om meer bezoekers tegelijkertijd aanwezig te laten zijn. In die gevallen is ervoor gekozen om een hoger maximumaantal bezoekers in het locatieprofiel op te nemen dan waarvoor de vergunningen worden verleend.

Bezoekerscategorieën
Het aantal evenementen en evenementdagen dat op een locatieprofiel georganiseerd mag worden, is onderverdeeld in zes categorieën van bezoekersaantallen: (1) 0-1.500, (2), 1.501-3.000, (3) 3.001-6.000, (4) 6.001-10.000 (5) 10.001-20.000 en (6) 20.000+ bezoekers. Er staat ook aangegeven hoeveel evenementdagen per categorie een geluidsbelasting mogen hebben die afwijkt van de stedelijke richtlijn. Uitzonderingen of specificaties worden aangegeven met een *.

Mobiliteit
Bij een aantal grotere evenementenlocaties is aangegeven dat er een vast mobiliteitsplan dient te zijn op basis van de laatste kennis over de locatie en directe omgeving. Op die locaties dienen jaarlijks voorafgaand aan het evenementenseizoen organisatoren te overleggen en kennis te delen opdat er sprake is van de best mogelijke kennis en uitvoering m.b.t. mobiliteit.

Geluid
In de locatieprofielen is aangegeven welke ruimte op het gebied van geluid is toegestaan. Op locaties waar een hoge geluidsbelasting is toegestaan geldt altijd een maximum van 85 dB(C). Het streven op deze locatie moet altijd zijn in de praktijk onder deze geluidswaarde te blijven. Bij enkele locaties zijn nadere specificaties aangegeven voor geluid t.a.v. evenementen van een bepaalde omvang. Deze specificaties gelden in het bijzonder voor de grotere locatieprofielen in een grootstedelijke omgeving, of op die locaties waar historisch afspraken zijn gemaakt. In de nieuwe locaties zijn deze specificaties behouden.

Voor nadere informatie wordt u verwezen naar het geluidsbeleid als onderdeel van het nieuwe evenementenbeleid.

Gebiedsontwikkeling

Bij een aantal locatieprofielen is opgenomen dat de ruimte op dat betreffende locatieprofiel afhankelijk is van de gebiedsontwikkeling die op en rond dat locatieprofiel plaatsvindt in de aankomende jaren. Op die locaties geldt dat bij het bepalen van de evenementenkalender wordt afgestemd met G&O wat de specifieke ruimte is voor evenementen op die plek in het aankomend jaar. Andersom geldt dat wanneer de kalender bepaalt is die ruimte dan ook beschikbaar moet zijn.

Aansluiting bij stedelijk (evenementen)beleid
Als onderdeel van het nieuwe evenementenbeleid zijn in de locatieprofielen waar dat het geval is specifieke aandachtspunten opgenomen als het gaat om buurtbinding, variatie in aanbod van evenementen, de meerwaarde van evenementen en/of ruimte voor experiment en starters op de betreffende locatie. Er wordt standaard aangegeven aan welke soort evenementen het locatieprofiel ruimte biedt. Deze 'type evenementen' sluiten aan bij de categorieën met bezoekersaantallen in de profielen. Het gaat om:

1. Buurtevenementen (0-1.500 bezoekers)
2. Buurt overstijgende evenementen (1.501-3.000 bezoekers)
3. Grootstedelijke evenementen (3.001-6.000 bezoekers)
4. Nationale evenementen (6.001-10.000 bezoekers)
5. Internationale evenementen (10.001-20.000 bezoekers en 20.000+ bezoekers)

In het 'Evenementenbeleid 2026' wordt toegelicht wat deze categorieën inhouden.

Aandachtspunten uit participatie (niet bindend)
Per profiel zijn er (niet bindende) aandachtspunten meegegeven uit het participatietraject. Daarin wordt vervolgens verwezen naar de verslagen die gepubliceerd zijn op Open Amsterdam. Deze aandachtspunten kunnen als richtlijn voor vergunningverleners en organisatoren van evenementen worden gebruikt om hun evenement zo goed mogelijk aan te laten sluiten op de wensen van de omgeving. Een toelichting op het participatieproces en hoe de input is meegenomen in de totstandkoming van deze profielen is weergegeven in het verslag van het participatieproces evenementenbeleid en de locatieprofielen.

2 Centrum

2.1 Amstelveld

Maximumaantal bezoekers gelijktijdig aanwezig	2.000			
Grootte	Ca. 5.000 m^2			
	Aantal evenementen per jaar	Waarvan aantal meerdaagse evenementen	Aantal evenementendagen per jaar	Max. aantal evenementdagen met 76-85 dB(C)
0 – 1.500 bezoekers	-	-	-	-
1.501 – 3.000 bezoekers	3	3	6	1
3.001 – 6.000 bezoekers	1	1	2	-
6.001 – 10.000 bezoekers	-	-	-	-
10.001 – 20.000 bezoekers	-	-	-	-
Meer dan 20.000 bezoekers	-	-	-	-
Specificaties bij evenementen	• Alleen tijdens Pride Amsterdam mag één meerdaags evenement (van maximaal twee dagen) plaatsvinden op het Amstelveld, met maximaal 4.000 bezoekers op het drukste moment. In afwijking van artikel 2.6 van de Beleidsregel geluid bij evenementen (2018) start het evenement in het kader van Pride op beide dagen niet eerder dan 15.00 uur en eindigt niet later dan 21.00 uur, waarbij om 20.00 uur de muziek uit gaat en de bar sluit. Woonbuurt, rekening houden met omgeving. • Aanwezigheid van zeldzame en kwetsbare vleugelnootbomen, hier dient rekening mee gehouden te worden. • Monumentale houten kerk. • De speeltuin dient vrijgehouden te worden. • Tijdens de marktdagen en tijdens de Antiek & Curiosamarkt zijn geen evenementen op het plein toegestaan. • Uitgangen zijn rijbaan/trottoir; deze moeten direct en over gehele breedte te openen zijn, zonder barrières o.i.d. met slalom-route.			
Op- en afbouw	Conform stedelijke richtlijn			
Rust-/herstelperiode	Conform stedelijke richtlijn			
Geluid	Conform stedelijke richtlijn			

Flora/fauna	Conform stedelijke richtlijn
(Externe) veiligheid	• Rekening houden met nabijheid gracht (drenkelingen) • Extra aandacht voor in- en uitstroommogelijkheden bezoekers. • Extra aandacht voor bereikbaarheid nood- en hulpdiensten.
Parkeren/fietsparkeren	• Geen parkeergarage in de nabijheid. • Beperkte mogelijkheden voor parkeren op straat.
Bereikbaarheid OV	Tramhalte Utrechtsestraat/Prinsengracht.
Overige verkeersaspecten	Bezoek van de binnenstad met auto wordt afgeraden.
Voorzieningen	Alleen marktaansluitingen aanwezig, niet te gebruiken voor evenementen.
Omschrijving locatie	Het Amstelveld is een buurtplein tussen de Reguliersgracht, Prinsengracht en de Kerkstraat, vlak bij de Utrechtsestraat en verder op de Amstel. Op het plein staat de 17e eeuwse Amstelkerk, een overwegend van hout vervaardigd gebouw. Het plein heeft een speeltuin, een voetbalveld en een petanquebaan voor jeu de boules. Het plein is een plek van rust in een verder centrale stadsomgeving.
Aansluiting bij stedelijk (evenementen)beleid	Deze locatie biedt ruimte aan buurt overstijgende en grootstedelijke evenementen (zie voor toelichting ‘Evenementenbeleid 2026’).
Aandachtspunten uit participatie (niet bindend)	In de participatie zijn de volgende (niet bindende) punten aangedragen: • Er is aandacht gevraagd voor geluidsbeheersing, drukte en verkeer, gedrag van bezoekers en groen en duurzaamheid. • *Soort evenementen/binding met de buurt:* een pleidooi voor meer kleinschalige en buurtgerichte evenementen. Liefst geen afgesloten festivals, maar open en toegankelijke evenementen. Voor de volledige opbrengst van de participatie wordt u verwezen naar de participatieverslagen.

2.1.1 Plankaart Amstelveld



2.2 Amstel voor Carré

Maximumaantal bezoekers gelijktijdig aanwezig	4.000			
Grootte	Oppervlakte niet bepaald (invulling afhankelijk van evenement).			
	Aantal evenementen per jaar	Waarvan aantal meerdaagse evenementen	Aantal evenementendagen per jaar	Max. aantal evenementdagen met 76-85 dB(C)
0 – 1.500 bezoekers	-	-	-	-
1.501 – 3.000 bezoekers	-	-	-	-
3.001 – 6.000 bezoekers	2	-	2	2
6.001 – 10.000 bezoekers	-	-	-	-
10.001 – 20.000 bezoekers	-	-	-	-
Meer dan 20.000 bezoekers	-	-	-	-
Specificaties bij evenementen	• Aandacht voor doorgaande vaarroute, veiligheidsrisico water en beheer en gebruik Amstel sluizen. • Dit is de vaste locatie voor het 5 mei-concert-en tribune tijdens Pride Amsterdam • Bij het 5-mei concert was het maximaal aantal bezoekers 4.000 dus dat wordt aangehouden in het algemeen. Verder is maximaal aantal bezoekers afhankelijk van de invulling van de ruimte. Daardoor kan de exacte grootte van het evenemententerrein ook niet bepaald worden.			
Op- en afbouw	Conform stedelijke richtlijn Specifiek/uitzondering: • Voor zwaar transport is in de binnenstad een aparte vergunning nodig.			
Rust-/herstelperiode	Conform stedelijke richtlijn			
Geluid	Conform stedelijke richtlijn Specifiek/uitzondering: • Gezien de nationale waarde van het 5 mei-concert en Pride is het toegestaan om af te wijken van de geluidsbelasting van maximaal 76-85 dB(C). Een geluidsnorm van maximaal 95 dB(C) is hier van toepassing.			
Flora/fauna	Conform stedelijke richtlijn			
(Externe) veiligheid	• Op en aan het water (drenkelingen). • Extra aandacht voor in- en uitstroommogelijkheden bezoekers.			

	• Extra aandacht voor bereikbaarheid nood- en hulpdiensten.
Parkeren/fietsparkeren	Beperkte mogelijkheden voor parkeren op straat.
Bereikbaarheid OV	• Geen directe OV-haltes. • Loopafstand van metrohalte Weesperplein. • Tramhaltes Weesperplein en Frederiksplein.
Overige verkeersaspecten	• Bezoek van de binnenstad met auto wordt afgeraden. • Tijdens evenementen moet de bereikbaarheid van de buurt gegarandeerd blijven.
Voorzieningen	Geen voorzieningen voor evenementen
Omschrijving locatie	Aan en op de Amstel voor Carré incl. de Jan Vinckbrug. Monumentaal grootstedelijk karakter. Dit is een vaste locatie voor bevrijdingsconcert en tribune Pride Amsterdam. De locatie is eigenlijk ongeschikt voor evenementen. Een uitzondering wordt gemaakt voor deze twee evenementen van nationale, culturele waarde (5 mei concert en Pride).
Aansluiting bij stedelijk (evenementen)beleid	Deze locatie biedt ruimte aan grootstedelijke evenementen (zie voor toelichting 'Evenementenbeleid 2026'). Specifiek: 5 mei concert en Pride.
Aandachtspunten uit participatie (niet bindend)	In de participatie zijn de volgende (niet bindende) punten aangedragen: • *Soort evenementen/binding met de buurt:* Het type evenement dat volgens de meeste respondenten het beste bij deze plek en in deze buurt passen zijn 'muziekfestivals, zoals een concert', 'theater' en een 'openbare manifestatie, zoals een herdenking of een viering'. Daarnaast wordt ook een aantal keer 'sportevenementen' en 'wijk- en buurtfeest' genoemd. Voor de volledige opbrengst van de participatie wordt u verwezen naar de participatieverslagen.

2.2.1 Plankaart Amstel voor Carré





2.3 Beursplein

Maximumaantal bezoekers gelijktijdig aanwezig	2.000			
Grootte	Ca. 1.500 m^2			
	Aantal evenementen per jaar	Waarvan aantal meerdaagse evenementen	Aantal evenementendagen per jaar	Max. aantal evenementdagen met 76-85 dB(C)
0 – 1.500 bezoekers	3	-	3*	-
1.501 – 3.000 bezoekers	7	-	6	1
3.001 – 6.000 bezoekers	-	-	-	-
6.001 – 10.000 bezoekers	-	-	-	-
10.001 – 20.000 bezoekers	-	-	-	-
Meer dan 20.000 bezoekers	-	-	-	-
Toelichting	*Max. 500 bezoekers.			
Specificaties bij evenementen	• Tijdens Pride is het toegestaan om een evenement te organiseren met een maximum van 3.000 bezoekers. • Op deze locatie zijn geen vergunningsvrije evenementen toegestaan. • De ingang van de ondergrondse fietsenstalling moet worden vrijgehouden. De maximale belasting van het plein tijdens evenementen is 10kN/m2, in verband met de onderliggende fietsenstalling. • De organisator van het evenement moet het gebruik van de fietsenstalling door evenementbezoekers stimuleren. • Terrassen moeten bij evenementen van het plein worden verwijderd. • Specifieke veiligheidseisen voor de AEX. • Rekening houden met fonteinen op het plein. • Damrak altijd vrijhouden. • Activiteiten in het kader van de beursgang van een bedrijf op de AEX tellen niet mee in het aantal dagen. • Er moet rekening worden gehouden met de zichtlijnen van het gemeentelijk cameratoezicht. Deze zichtlijnen moeten vrij blijven van objecten.			
Op- en afbouw	Conform stedelijke richtlijn.			
Rust-/herstelperiode	Conform stedelijke richtlijn.			
Geluid	Conform stedelijke richtlijn.			

Flora/fauna	Conform stedelijke richtlijn.
(Externe) veiligheid	• Extra aandacht voor in- en uitstroommogelijkheden bezoekers. • Extra aandacht voor bereikbaarheid nood- en hulpdiensten.
Parkeren/fietsparkeren	• Parkeergarage Rokin en Q-Park. • Beperkte mogelijkheden voor parkeren op straat. • Ondergrondse fietsenstalling; ingang vrijhouden. • Evenementenvergunninghouder moet het gebruik van de fietsenstalling door evenementbezoekers stimuleren.
Bereikbaarheid OV	Tramhalte Dam, loopafstand van Centraal Station.
Overige verkeersaspecten	• Bezoek van de binnenstad met auto wordt afgeraden. • Tijdens evenementen moet de bereikbaarheid van de buurt gegarandeerd blijven. • Blindengeleidestroken en rolstoelstroken dienen vrijgehouden te worden
Voorzieningen	Geen voorzieningen voor evenementen aanwezig.
Omschrijving locatie	• Stedelijk plein in het centrum. • Vergunde terrassen, fonteinen en beeldhouwwerk op het plein. • Aangrenzend de ingangen van Bijenkorf, AEX en twee ingangen voor de ondergrondse fietsenstalling. • Het plein vormt een rustpunt langs het drukke Damrak en aan de rand van de Wallen. • Er vinden hier veel manifestaties plaats, daarom een beperkt aantal evenementen van beperkte grootte mogelijk. • Op dit moment (2025) worden de mogelijkheden voor vergroening (of waterfonteinen) verkend.
Aansluiting bij stedelijk (evenementen)beleid	Deze locatie is bestemd biedt ruimte aan buurtevenementen en buurt overstijgende evenementen (zie voor toelichting ‘Evenementenbeleid 2026’). Vanuit de omgeving bestaat de wens om leuke acties/evenementjes te kunnen houden. Met de drukte van Damrak en de Dam om de hoek en het gebruik van Beursplein voor manifestaties, is het wenselijk om ruimte te bieden voor laagdrempelige, kleine evenementen (gericht op de buurt).
Aandachtspunten uit participatie (niet bindend)	In de participatie zijn de volgende (niet bindende) punten aangedragen: • *Soort evenementen/binding met de buurt:* Muziekevenementen, dance-, hiphop-, en andere muziekfestivals, markten of braderieën, foodtrucks en wijk- en buurtfeesten worden beschouwd als de meest geschikte soort evenementen voor deze locatie. Voor de volledige opbrengst van de participatie wordt u verwezen naar de participatieverslagen.

2.3.1 Plankaart Beursplein



2.4 Dam

Maximumaantal bezoekers gelijktijdig aanwezig	**Westelijk deel, paleiszijde:** 6.000 **Oostelijk deel, monumentzijde**: 500			
Grootte	**Westelijk deel, paleiszijde**: Ca. 3.600 m^2 **Oostelijk deel, monumentzijde**: Ca. 350 m^2			
	Aantal evenementen per jaar	Waarvan aantal meerdaagse evenementen	Aantal evenementendagen per jaar	Max. aantal evenementdagen met 76-85 dB(C)
0 – 1.500 bezoekers	4	-	4*	-
1.501 – 3.000 bezoekers	-	-	-	-
3.001 – 6.000 bezoekers	10	4	14	4
6.001 – 10.000 bezoekers	-	-	-	-
10.001 – 20.000 bezoekers	-	-	-	-
Meer dan 20.000 bezoekers	-	-	-	-
Toelichting	*Max. 500 bezoekers.			
Specificaties bij evenementen	• Op deze locatie zijn geen vergunningsvrije evenementen toegestaan. • Evenementen vanaf 3.001 bezoekers: een maximum van 5 evenementen mogen bestaan uit bijzondere evenementen met een cultureel of sportkarakter. Dit is een uitzondering op lof, viering, herdenking of protest. • Evenementen op de Dam zijn als uitgangspunt altijd openbaar toegankelijk: iedereen kan het evenement bezoeken en er worden geen toegangsprijzen geheven. Ook de opstelling van het evenement dient een open en vrij toegankelijke uitstraling te hebben. Totale afhekking of een aaneengesloten front waarmee het zicht op de activiteiten dient zoveel mogelijk te worden voorkomen. In het kader van veiligheid wordt eerst gezocht naar oplossingen binnen de openbare ruimte, zoals extra verkeersmaatregelen. Afhekking (hoge of lage hekken, al dan niet afgeschermd) wordt alleen toegestaan als dit noodzakelijk is voor het veilig verloop het evenement. • Gezien omhekking op de Dam niet gewenst is, zijn 6.000 bezoekers mogelijk, maar alleen als uit de gehele planvorming blijkt dat het evenement veilig kan verlopen. • Het gebruik van de openbare ruimte van de Dam blijft divers in functie (lof, viering, herdenking en protest) en gebruikersgroepen (o.a. Koninklijk Huis, bestuurders, bewoners en bezoekers). Vier keer per jaar kan voor evenementen in de categorie 0-1.500 bezoekers een uitzondering worden gemaakt en hoeven deze evenementen niet te vallen onder lof, viering, herdenking en protest.			

	• Evenementen worden in principe altijd op het westelijke deel van de Dam georganiseerd (de paleiszijde). Enkel evenementen in de categorie 0-1.500 bezoekers en het Chinees Nieuwjaar zijn toegestaan op het oostelijk deel van de Dam (monumentzijde). Het Nationaal Monument op de Dam moet te allen tijde vrijgehouden worden. Dat is inclusief de leeuwen. • Een podium mag niet worden geplaatst voor het Koninklijk Paleis of aan de zijde van de ingang van de Nieuwendijk. De voorkeurspositie is met de rug naar de Kalverstraat. Indien uit planvorming blijkt dat het voor het veilig verloop van het evenement beter is om het podium met de rug naar het monument te plaatsen, dan kan afgeweken worden van de voorkeurspositie. Deze uitzondering wordt in ieder geval voor de Pride gemaakt. • Nationale en Staats-gebeurtenissen hebben - ook op het laatste moment - voorrang. • De ruimte tussen lantaarnpalen en het Koninklijk Paleis dient te allen tijde worden vrijgehouden. Indien mogelijk dient de loopdoorgang tussen Nieuwendijk en Kalverstraat te worden opengehouden. Ook tijdens de op- en afbouwwerkzaamheden. • De mindervalidenstrook vrij dient vrijgehouden te worden. Voor de Pride wordt een uitzondering gemaakt, omdat is gebleken dat de ruimte voor dit evenement vanwege de grote bezoekersaantallen niet op een andere manier ingericht kan worden. • Er moet rekening worden gehouden met de zichtlijnen van het gemeentelijk cameratoezicht, toezichthouders, handhavers en politiemensen. Deze zichtlijnen moeten vrij blijven van objecten. • Houd rekening met de trambaan die over het plein loopt. • Vanaf de spoorstaven dient anderhalve meter vrijgehouden te worden voor alle constructies en bouwwerken.
Op- en afbouw	Conform stedelijke richtlijn. Specifiek/uitzondering: • Voor zwaar transport is in de binnenstad een aparte vergunning nodig.
Rust-/herstelperiode	Conform stedelijke richtlijn.
Geluid	Conform stedelijke richtlijn.
Flora/fauna	Conform stedelijke richtlijn.
(Externe) veiligheid	• Extra aandacht voor in- en uitstroommogelijkheden bezoekersin de Kalverstraat/Nieuwendijk. • Extra aandacht voor bereikbaarheid nood- en hulpdiensten. Hulpverleningsvoertuigen zijn afhankelijk van een in- en uitgang aan beide kanten van de Dam (Spui en Dam, en Dam en Nieuwezijds Voorburgwal).
Parkeren/fietsparkeren	• Parkeergarage Rokin en Q-Park. • Beperkte mogelijkheden voor parkeren op straat.

	• Ondergrondse fietsenstalling nabij Beursplein. • Evenementenvergunninghouder moet het gebruik van de fietsenstalling door evenementbezoekers stimuleren.
Bereikbaarheid OV	Tramhalte Dam, Metrohalte Nieuwmarkt, loopafstand van Centraal Station.
Overige verkeersaspecten	• Bezoek van de binnenstad met auto wordt afgeraden. • Tijdens evenementen moet de bereikbaarheid van de buurt gegarandeerd blijven. • Blindengeleidestroken en rolstoelstroken dienen vrijgehouden te worden.
Voorzieningen	Voorzieningen voor elektra, water en vuilwater afvoer aanwezig.
Omschrijving locatie	De Dam is een stedelijk plein met nationale betekenis in het centrum. Plein bestaat uit twee delen (Westzijde en Oostzijde) gescheiden door doorgaand verkeer en tramroute en met het Nationaal monument op de oostzijde. . En aan de Oostzijde en Westzijde tramsporen en fietsverkeer. De Dam is een plein waar belangrijke evenementen plaatsvinden, een plek voor ontmoeting, een drankje op een terras. De inrichting van de openbare ruimte op de Dam zal de komende jaren niet veranderen. Het gebruik van het plein moet op ontwikkelingen in de omgeving aansluiten: de activiteiten op de Dam moeten het teken staan van Lof, Protest, Herdenking of Viering
Aansluiting bij stedelijk (evenementen)beleid	Deze locatie biedt ruimte aan buurtevenementen en grootstedelijke evenementen (zie voor toelichting 'Evenementenbeleid 2026'). De Dam wordt veelvuldig gebruikt voor demonstraties, betogingen of manifestaties op grond van de Wet openbare manifestaties. Dat valt niet onder evenementen. De Dam is bedoeld voor evenementen met grootstedelijk, nationaal of internationaal belang. Evenementen worden beperkt toegestaan, wanneer ze aansluiten bij deze uitgangspunten of de Amsterdamse waarden vrijheid, tolerantie en/of diversiteit vertegenwoordigen.
Aandachtspunten uit participatie (niet bindend)	In de participatie zijn de volgende (niet bindende) punten aangedragen: • Er is aandacht gevraagd voor de balans tussen levendigheid en leefbaarheid, voor geluid, drukte en verkeer, gedrag van bezoekers, groen en duurzaamheid en het soort evenementen/binding met de buurt. • *Soort evenementen/binding met de buurt:* markten of braderieën, muziekevenementen zoals concerten, wijk- en buurtfeesten, openbare manifestaties zoals een herdenking of viering en theater worden beschouwd als de meest geschikte soorten evenementen voor deze locatie. • Kleinschalige evenementen, zoals de jaarlijkse haringparty en de wekelijkse boekenmarkt, evenals de gratis toegang tot veel evenementen op het Spui, worden gewaardeerd. Voor de volledige opbrengst van de participatie wordt u verwezen naar de participatieverslagen.

2.4.1 **Plankaart Dam**

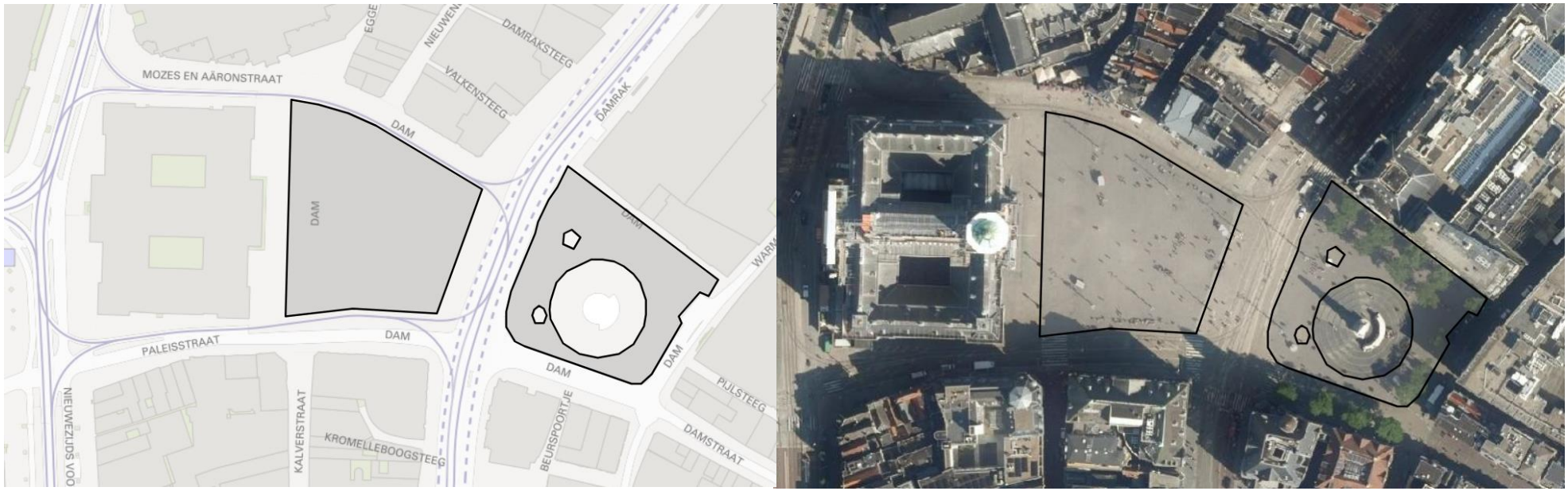

2.5 Haarlemmerplein

Maximumaantal bezoekers gelijktijdig aanwezig	500			
Grootte	Ca. 4.000 m^2			
	Aantal evenementen per jaar	Waarvan aantal meerdaagse evenementen	Aantal evenementendagen per jaar	Max. aantal evenementdagen met 76-85 dB(C)
0 – 1.500 bezoekers	4	-	4	-
1.501 – 3.000 bezoekers	-	-	-	-
3.001 – 6.000 bezoekers	-	-	-	-
6.001 – 10.000 bezoekers	-	-	-	-
10.001 – 20.000 bezoekers	-	-	-	-
Meer dan 20.000 bezoekers	-	-	-	-
Specificaties bij evenementen	• Evenementen zijn op één zijde van het plein toegestaan, met uitzondering van Koningsdag. Dan mag er zowel wat op het plein en bij de Haarlemmerpoort een evenement georganiseerd worden. • Het is dus toegestaan om maximaal één evenement op het deel bij de Haarlemmerpoort te organiseren. Deze is gereserveerd voor Koningsdag. • De trambaan dient te allen tijde vrijgehouden te worden. De kade is in zeer slechte staat. In verband met veiligheid van bezoekers mogen er op 3 meter vanaf de kade geen bezoekers staan en objecten worden geplaatst. Indien wordt verwacht dat bezoekers langs de kade gaan staan moet de eerste 3 meter vanaf de kade afgesloten worden met hekken.			
Op- en afbouw	Conform stedelijke richtlijn Specifiek/uitzondering: • Voor zwaar transport is in de binnenstad een aparte vergunning nodig.			
Rust-/herstelperiode	Conform stedelijke richtlijn			
Geluid	Conform stedelijke richtlijn			
Flora/fauna	Conform stedelijke richtlijn			
(Externe) veiligheid	• Aandacht voor drenkelingen risico i.v.m. naastgelegen grachten. • Extra aandacht voor in- en uitstroommogelijkheden bezoekers. • Extra aandacht voor bereikbaarheid nood- en hulpdiensten.			

Parkeren/fietsparkeren	• Parkeergarage Q-Park Europarking. • Beperkte mogelijkheden voor parkeren op straat.
Bereikbaarheid OV	Tram en bushalte op het Haarlemmerplein.
Overige verkeersaspecten	Bezoek van de binnenstad met auto wordt afgeraden.
Voorzieningen	Geen voorzieningen voor evenementen.
Omschrijving locatie	Het Haarlemmerplein bevindt zich in het verlengde van de Haarlemmerdijk, aan de westelijke rand van de binnenstad. Het plein ligt in een woonbuurt en heeft ook woningen aan het plein. Midden op het plein is een fontein die ook dienstdoet als waterspeelplaats. De Korte Marnixstraat is een drukke straat met veel doorgaand auto-, fiets- en tramverkeer. Het plein wordt doorkruist door een fietspad.
Aansluiting bij stedelijk (evenementen)beleid	Deze locatie is biedt ruimte aan buurtevenementen (zie voor toelichting 'Evenementenbeleid 2026').
Aandachtspunten uit participatie (niet bindend)	In de participatie zijn de volgende (niet bindende) punten aangedragen: • Pleidooi om geluidsbelasting laag te houden en de omvang van evenementen kleinschalig. • *Soort evenementen/binding met de buurt:* Dit is een locatie waar alleen kleine buurtgerichte evenementen plaatsvinden, zonder hoge geluidsbelasting. De meeste reacties komen van bewoners die tevreden zijn over hoe goed de evenementen bij de buurt passen. Voor de volledige opbrengst van de participatie wordt u verwezen naar de participatieverslagen.

2.5.1 Plankaart Haarlemmerplein



2.6 Jonas Daniël Meijerplein

Maximumaantal bezoekers gelijktijdig aanwezig	1.000			
Grootte	Ca. 4.000 m^2			
	Aantal evenementen per jaar	Waarvan aantal meerdaagse evenementen	Aantal evenementendagen per jaar	Max. aantal evenementdagen met 76-85 dB(C)
0 – 1.500 bezoekers	3	-	3	1
1.501 – 3.000 bezoekers	-	-	-	-
3.001 – 6.000 bezoekers	-	-	-	-
6.001 – 10.000 bezoekers	-	-	-	-
10.001 – 20.000 bezoekers	-	-	-	-
Meer dan 20.000 bezoekers	-	-	-	-
Specificaties bij evenementen	• Eénmaal per jaar vindt op het Jonas Daniël Meijerplein de herdenking van de februari-staking plaats (telt niet mee als evenement). De herdenking van de Februaristaking heeft voorrang op evenementen. • Plaatsing van objecten of grote hoeveelheden personen op de kade is niet mogelijk i.v.m de staat van de kade. • Het herdenkingsmonument op het plein: 'De Dokwerker' en de cirkelvormige bestrating rondom het monument dient vrijgehouden te worden.			
Op- en afbouw	Conform stedelijke richtlijn			
Rust-/herstelperiode	Conform stedelijke richtlijn			
Geluid	Conform stedelijke richtlijn			
Flora/fauna	Conform stedelijke richtlijn			
(Externe) veiligheid	• Extra aandacht in- en uitstroommogelijkheden bezoekers. • Extra aandacht voor bereikbaarheid nood- en hulpdiensten. • Risicopand aan het plein: Synagoge. • Aanwezigheid gracht (drenkelingen). • Hoofdverkeersroute aan het plein.			
Parkeren/fietsparkeren	Parkeergarage stadhuis, omliggende straten.			

Bereikbaarheid OV	Goede bereikbaarheid met OV. Metrohalte Waterlooplein, Tramhaltes Waterlooplein en Mr. Visserplein.
Overige verkeersaspecten	Bezoek van de binnenstad met auto wordt afgeraden.
Voorzieningen	Geen voorzieningen voor evenementen aanwezig
Omschrijving locatie	Plein gelegen tussen Weesperstraat, Mr. Visserplein, Portugese Synagoge en Nieuwe Herengracht. Het heeft een groen en parkachtig karakter door bomen en half verharding. Er is veel verkeer in de nabijheid (Weesperstraat, Mr. Visserplein) en het plein gelegen in een woonbuurt. Extra aandachtspunten bij dit profiel zijn: • Herdenkingsmonument op het plein 'De Dokwerker'. • Veiligheidsvoorzieningen synagoge. • Woningen aan het plein. • Bomen op het plein. • Anti-terreurpaaltjes rondom het plein.
Aansluiting bij stedelijk (evenementen)beleid	Deze locatie biedt ruimte aan buurtevenementen (zie voor toelichting 'Evenementenbeleid 2026').

Aandachtspunten uit participatie (niet bindend)	In de participatie zijn de volgende (niet bindende) punten aangedragen:
	• Er is aandacht gevraagd voor geluidsoverlast en voor overlast door onvoldoende sanitaire voorzieningen en vuilnisbakken.
	• *Soort evenementen/binding met de buurt:* muziekevenementen, openbare manifestaties, markten of braderieën en wijk- en buurtfeesten worden beschouwd als de meest geschikte soort evenementen voor deze locatie.
	• Ideeën voor evenementen:
	  ○ Evenementen omtrent historie en natuur. Bijvoorbeeld een Farmers Market of muziek die geschiedenis vertelt.
	  ○ Een echte bloemenmarkt in combinatie met de Hortus die kennisdeling levert met mooie lezingen.
	  ○ Kleinschalig muziekevenement met zittend publiek.
	
	Voor de volledige opbrengst van de participatie wordt u verwezen naar de participatieverslagen.

2.6.1 Plankaart Jonas Daniël Meijerplein



2.7 Leidseplein en Kleine-Gartmanplantsoen

Maximumaantal bezoekers gelijktijdig aanwezig	3.000			
Grootte	Ca. 5.000 m^2			
	Aantal evenementen per jaar	Waarvan aantal meerdaagse evenementen	Aantal evenementendagen per jaar	Max. aantal evenementdagen met 76-85 dB(C)
0 – 1.500 bezoekers	9	2	11*	1
1.501 – 3.000 bezoekers	3	1	4	2
3.001 – 6.000 bezoekers	-	-	-	-
6.001 – 10.000 bezoekers	-	-	-	-
10.001 – 20.000 bezoekers	-	-	-	-
Meer dan 20.000 bezoekers	-			
Toelichting	*5 evenementdagen met max. 500 bezoekers. *6 evenementdagen met max. 1.500 bezoekers.			
Specificaties bij evenementen	• Een evenement vindt enkel aan één zijde van het plein plaats. Hier kan gemotiveerd van worden afgeweken. • Eén evenement met een maximum van 3.000 bezoekers wordt toegekend aan de intocht van Sinterklaas. • Eén evenement met een maximum van 3.000 bezoekers wordt toegekend aan het organiseren van een cultureel evenement om de programmering van de culturele instellingen te tonen. • De maximale belasting van het plein tijdens evenementen is 10kN/m2, in verband met de onderliggende fietsenstalling. • Op het Leidseplein en Kleine-Gartmanplantsoen is cameratoezicht aanwezig. Zichtlijnen dienen vrij te blijven. • Op het terrein (Kleine-Gartmanplantsoen) is een in- en uitgang van een fietsparkeerkelder aanwezig. Deze dienen vrijgehouden te worden. • De organisator van een evenement moet het gebruik van de fietsenstalling door evenementbezoekers stimuleren. • Het monument ter nagedachtenis aan misdaadverslaggever Peter R. de Vries dient vrijgehouden te worden. • Indien terrassen moet wijken voor een evenement, kan het evenement enkel georganiseerd worden na afstemming en akkoord van de ondernemers. • Bij een evenement op het Kleine-Gartmanplantsoen of het Leidseplein dient altijd samenwerking tussen culturele instellingen en ondernemers in de buurt gestimuleerd te worden, zodat meerdere doelgroepen aangesproken kunnen worden.			

	• Evenementen die georganiseerd worden, passen binnen het gebiedsprofiel van "Leidsebuurt Theaterbuurt (Podium van de Stad). Hierbij moet worden gedacht aan cultuur in de breedste zin van het woord; theater, muziek, dans, literatuur en debat, film, kunst en andere podiumkunsten. Waarbij altijd gezocht wordt naar het leggen van verbinding tussen culturele disciplines, podia of ondernemers in de buurt. Hier kan gemotiveerd van afgeweken worden. Daarnaast is er ruimte voor buurtgerichte evenementen die de ontmoeting van buurtbewoners bevorderen. • De evenementorganisator dient voorzieningen te treffen om de aanwezige kunstwerken, gras en bestrating te beschermen. • Een ijsbaan (of winterevenement) is toegestaan op het westelijk deel van het Leidseplein. Hiermee wordt specifiek het pleingedeelte gelegen naast ITA (Stadsschouwburg) bedoelt. Voor een ijsbaan (of winterevenement) op deze locatie geldt dat gemotiveerd kan worden afgeweken van de maximale duur van het evenement. Het is wenselijk dat er op slechts één locatie in stadsdeel Centrum een ijsbaan wordt geëxploiteerd. Daarom is een ijsbaan toegestaan ofwel op het Rembrandtplein ofwel op het Leidseplein. Indien op beide locaties een verzoek komt voor het organiseren van een ijsbaan, dan maakt het dagelijks bestuur van stadsdeel Centrum een keuze voor de locatie of dient er jaarlijks afgewisseld te worden tussen de beide locaties. De evenementorganisator dient voorzieningen te treffen om de aanwezige kunstwerken, gras en bestrating te beschermen. Bezoekers van een evenement mogen niet op het gras staan.
Op- en afbouw	Conform stedelijke richtlijn
Rust-/herstelperiode	Conform stedelijke richtlijn
Geluid	Conform stedelijke richtlijn
Flora/fauna	Conform stedelijke richtlijn
(Externe) veiligheid	• Rekening houden met nabijheid Singelgracht (drenkelingen risico). • Extra aandacht in- en uitstroom mogelijkheden bezoekers. • Extra aandacht voor bereikbaarheid nood- en hulpdiensten. • Trambaan altijd vrijhouden met uitzondering van Sinterklaas intocht, Koningsdag en huldigingen.
Parkeren/fietsparkeren	• Fietsparkeerkelder onder Kleine-Gartmanplantsoen. De evenementenvergunninghouder moet het gebruik van de fietsenstalling door de evenementenbezoekers stimuleren. • Byzantium, Museumkwartier, Parking Hoofdstad.
Bereikbaarheid OV	• Bus- en tramstation Leidseplein. • Trams Leidseplein (Kleine-Gartmanplantsoen). • Busstation Leidseplein (Stadhouderskade).
Overige verkeersaspecten	Bezoek van de binnenstad met auto wordt afgeraden.
Voorzieningen	Op het Kleine-Gartmanplantsoen is een stroompunt aanwezig (geen krachtstroom).

Omschrijving locatie	Leidseplein en Kleine-Gartmanplantsoen en omgeving is een (cultureel) uitgaansgebied met terrassen en twee kunstwerken (grasstrook met hagedissen en kunstwerk PR de Vries). Aangrenzend aan de ingang van de winkelstraat, Leidsestraat. Gebouwen: Stadsschouwburg, Hirsch gebouw, hotel Heinekenhoek, Hotel Americain, terrassenplein Leidsestraat, De Leidsebuurt is een plek voor ontmoeting, een drankje op een terras en bezoek aan de diverse culturele instellingen, restaurants en clubs. Activiteiten in de Leidsebuurt moeten in het teken staan van cultuur, ontmoeting, viering, en versterkt het imago van Leidsebuurt Theaterbuurt.
Aansluiting bij stedelijk (evenementen)beleid	Deze locatie biedt ruimte aan buurtevenementen en buurt overstijgende evenementen (zie voor toelichting 'Evenementenbeleid 2026'). De stuurgroep Leidsebuurt wil de vergunningaanvraag voor het evenement toetsen of het passend is binnen het gebiedsprofiel.
Aandachtspunten uit participatie (niet bindend)	In de participatie zijn de volgende (niet bindende) punten aangedragen: • Er is aandacht gevraagd voor geluidsbeheersing (w.o. eindtijden), voor voldoende afval- en sanitaire voorzieningen en voor drukte en verkeer. • *Soort evenementen/binding met de buurt*: de volgende soorten evenementen zijn genoemd als passend op deze locatie: kleine culturele evenementen, theater, markten en/of braderieën, een wekelijkse voedselmarkt voor buurtbewoners en evenementen die toegankelijk zijn voor iedereen (gratis), omdat het een openbare plek is omgeven met cultuur. Voor de volledige opbrengst van de participatie wordt u verwezen naar de participatieverslagen.

2.7.1 Plankaart Leidseplein en Kleine-Gartmanplantsoen



2.8 Nieuwmarkt

Maximumaantal bezoekers gelijktijdig aanwezig	2.000			
Grootte	Ca. 4.900 m^2			
	Aantal evenementen per jaar	Waarvan aantal meerdaagse evenementen	Aantal evenementendagen per jaar	Max. aantal evenementdagen met 76-85 dB(C)
0 – 1.500 bezoekers	-	-	-	-
1.501 – 3.000 bezoekers	6	1	12	7
3.001 – 6.000 bezoekers	-	-	-	-
6.001 – 10.000 bezoekers	-	-	-	-
10.001 – 20.000 bezoekers	-	-	-	-
Meer dan 20.000 bezoekers	-	-	-	-
Specificaties bij evenementen	• Op deze locatie zijn geen vergunningsvrije evenementen toegestaan. • Het meerdaagse evenement in de categorie 1.500-3.001 mag maximaal 7 dagen duren. • De Nieuwmarkt wordt bijna dagelijks gebruikt voor markten, waaronder de dagelijkse markt, de biologische markt, de platen-/cd-beurs en antiekmarkt. Evenementen kunnen enkel en alleen plaatsvinden na afstemming met en akkoord van de marktmeester. • Vergund terras De Waag • Verkeershinder • Taxistandplaats • Woningen aan het plein • De Nieuwmarkt is tussen 11.00 en 07.00 uur afgesloten met paaltjes vanwege venstertijden laden en lossen. • Dagmarkt van maandag tot en met zaterdag, incidenteel ook op zondag. • In de maand december is er kerstbomenverkoop op het plein. • Gemeentelijk cameratoezicht aanwezig. Deze zichtlijnen moeten vrij blijven van objecten.			
Op- en afbouw	Conform stedelijke richtlijn			
Rust-/herstelperiode	Conform stedelijke richtlijn			

Geluid	Conform stedelijke richtlijn
Flora/fauna	Conform stedelijke richtlijn
(Externe) veiligheid	• Aanwezigheid gracht (drenkelingen). • Rondom rijbaan. • Extra aandacht voor in- en uitstroommogelijkheden bezoekers. • Extra aandacht voor bereikbaarheid nood- en hulpdiensten. • De zebrapaden aan weerzijden van het plein dienen niet geblokkeerd te worden. Een ruimte van minimaal 5 meter aan beide kanten van het zebrapad dient vrijgehouden te worden.
Parkeren/fietsparkeren	• Parkeergarage Oosterdokseiland. • Parkeren dient door de organisator geregeld te worden op parkeerterreinen elders in de omgeving.
Bereikbaarheid OV	Metrohalte Nieuwmarkt, loopafstand van Centraal Station.
Overige verkeersaspecten	• Bezoek van de binnenstad met auto wordt afgeraden. • Tijdens evenementen moet de bereikbaarheid van de buurt gegarandeerd blijven.
Voorzieningen	Er zijn alleen voorzieningen voor de markt, deze zijn niet te gebruiken voor evenementen.
Omschrijving locatie	De Nieuwmarkt bevindt zich te midden van de bruisende Nieuwmarktbuurt en grenst met de Wallen. Het plein is kenmerkend in dat het zowel drukbezocht wordt door toeristen als een trekpleister is voor de Amsterdammer. Tegelijkertijd vind je er woonzorgcentrum de Flesseman en vormt de Nieuwmarktbuurt een hechte buurt voor haar bewoners. De Waag bevindt zich midden op het plein. Een 15e-eeuws gebouw, oorspronkelijk een stadspoort (Sint Antoniespoort). Sinds 1996 huisvest stichting de Waag Futurelab en restaurant In de Waag.
Aansluiting bij stedelijk (evenementen)beleid	Deze locatie biedt ruimte aan buurt overstijgende evenementen (zie voor toelichting ‘Evenementenbeleid 2026’). Hierbij geldt dat evenementen gericht op de buurt, georganiseerd door de buurt zelf van groot belang zijn op deze locatie. De Nieuwmarkt is een drukbezocht plein met veel horeca en terrassen. Door de ligging, direct grenzend aan het Wallengebied komen hier veel bezoekers en toeristen. Voor de binding in de buurt is het daarom belangrijk dat de evenementen die hier plaatsvinden de cohesie in de buurt benadrukken en versterken. De herkenbaarheid van bestaande, uit de buurt ontstane evenementen zijn daar goede voorbeelden van.
Aandachtspunten uit participatie (niet bindend)	In de participatie zijn de volgende (niet bindende) punten aangedragen:

- Er is aandacht gevraagd voor geluidsoverlast en het instellen van vervroegde eindtijden, voor handhaving op verkeer, en het plaatsen van voldoende afvalbakken en sanitaire voorzieningen.
- *Soort evenementen/binding met de buurt:* De Aprilfeesten zijn van belangrijke, culture en historische waarde. Houd dit laagdrempelig door de voorwaarden en regelgeving hieromheen behapbaar te houden voor de organisatie. Wijk- en buurtfeesten, markten of braderieën en muziekevenementen worden beschouwd als passende evenementen bij deze locatie.

Voor de volledige opbrengst van de participatie wordt u verwezen naar de participatieverslagen.

2.8.1 Plankaart Nieuwmarkt



2.9 Noordermarkt

Maximumaantal bezoekers gelijktijdig aanwezig	1.500			
Grootte	Ca. 3.000 m^2			
	Aantal evenementen per jaar	Waarvan aantal meerdaagse evenementen	Aantal evenementendagen per jaar	Max. aantal evenementdagen met 76-85 dB(C)
0 – 1.500 bezoekers	3	2	5	1
1.501 – 3.000 bezoekers	-	-	-	-
3.001 – 6.000 bezoekers	-	-	-	-
6.001 – 10.000 bezoekers	-	-	-	-
10.001 – 20.000 bezoekers	-	-	-	-
Meer dan 20.000 bezoekers	-	-	-	-
Specificaties bij evenementen	• Er is ruimte voor twee meerdaagse evenementen met een maximum van 1.500 bezoekers buiten marktdagen. • Tijdens marktdagen zijn er geen evenementen toegestaan. • De speeltuin dient vrijgehouden te worden. • In verband met de werkzaamheden van het project Oranje Loper worden de Raadhuisstraat, Westermarkt en Rozengracht opnieuw ingericht. Daardoor is voor ieder evenement dat plaatsvindt op de Westerstraat en Noordermarkt van 2025 tot en met 2027 extra overleg nodig met het projectteam van de Oranje Loper. De werkzaamheden hebben invloed op het terrein van het locatieprofiel, de bevoorradingsroutes en/of eventuele vluchtroutes.			
Op- en afbouw	Conform stedelijke richtlijn			
Rust-/herstelperiode	Conform stedelijke richtlijn			
Geluid	Conform stedelijke richtlijn			
Flora/fauna	Conform stedelijke richtlijn			
(Externe) veiligheid	• Rekening houden met nabijheid gracht (drenkelingen). • Extra aandacht voor in- en uitstroommogelijkheden bezoekers. • Extra aandacht voor bereikbaarheid nood- en hulpdiensten.			
Parkeren/fietsparkeren	• Parkeergarage Willemspoort.			

	• Beperkte mogelijkheden voor parkeren op straat.
Bereikbaarheid OV	Loop afstand tram en bushalte Marnixplein en tramhaltes Buiten Oranjestraat en Buiten Brouwersstraat
Overige verkeersaspecten	Bezoek van de binnenstad met auto wordt afgeraden.
Voorzieningen	Alleen marktaansluitingen aanwezig, niet te gebruiken voor evenementen.
Omschrijving locatie	Plein aan de rand van de Jordaan met wekelijkse markt. Aan de Prinsengracht, ter hoogte van de Westerstraat en de Brouwersgracht.
Aansluiting bij stedelijk (evenementen)beleid	Deze locatie biedt ruimte aan buurtevenementen (zie voor toelichting 'Evenementenbeleid 2026').
Aandachtspunten uit participatie (niet bindend)	In de participatie zijn de volgende (niet bindende) punten aangedragen: • Er is aandacht gevraagd voor geluidsbeheersing en voor fiets-parkeerplekken en duidelijke omleidingen. Ook is aandacht gevraagd voor handhaving, afvalbakken en sanitaire voorzieningen. • *Soort evenementen/binding met de buurt*: Een pleidooi voor meer kleinschalige en buurtgerichte evenementen. Koningsdag wordt als meest overlast gevend ervaren. Voor de volledige opbrengst van de participatie wordt u verwezen naar de participatieverslagen.

2.9.1 Plankaart Noordermarkt



2.10 Rembrandtplein en Thorbeckeplein

Maximumaantal bezoekers gelijktijdig aanwezig	**Rembrandtplein:** 3.000 **Thorbeckeplein:** 1.500			
Grootte	**Rembrandtplein:** Ca. 2.100 m^2 **Thorbeckeplein:** Ca. 1.800 m^2			
	Aantal evenementen per jaar	Waarvan aantal meerdaagse evenementen	Aantal evenementendagen per jaar	Max. aantal evenementdagen met 76-85 dB(C)
0 – 1.500 bezoekers	4	-	4*	-
1.501 – 3.000 bezoekers	5	2	7	1
3.001 – 6.000 bezoekers	-	-	-	-
6.001 – 10.000 bezoekers	-	-	-	-
10.001 – 20.000 bezoekers	-	-	-	-
Meer dan 20.000 bezoekers	-	-	-	-
Toelichting	*Max. 500 bezoekers.			
Specificaties bij evenementen	• Voor een ijsbaan/rolschaatsbaan/winterevenement op deze locatie geldt dat gemotiveerd kan worden afgeweken van de maximale duur van het evenement, omdat dit geen extra overlast oplevert voor de omgeving. Het is wenselijk dat er op slechts één locatie in stadsdeel Centrum een ijsbaan wordt geëxploiteerd. Daarom is een ijsbaan toegestaan ofwel op het Rembrandtplein ofwel op het Leidseplein. Indien op beide locaties een verzoek komt voor het organiseren van een ijsbaan, dan maakt het dagelijks bestuur van stadsdeel Centrum een keuze voor de locatie of dient er jaarlijks afgewisseld te worden tussen de beide locaties. • Aanwezigheid gemeentelijk cameratoezicht. Zicht dient vrijgehouden te worden. • Het standbeeld van Thorbecke en Rembrandt en alle kunstwerken dienen vrijgehouden te worden. • Gezien de drukte rondom het Rembrandtplein en Thorbeckeplein moet voldoende vrije loopruimte mogelijk blijven voor passanten. • Er moet rekening worden gehouden met de zichtlijnen van het gemeentelijk cameratoezicht. Deze zichtlijnen moeten vrij blijven van objecten. **Rembrandtplein** • Rembrandt Art Market op het Rembrandtplein heeft voorrang op evenementen, of kan tijdelijk verplaatsen naar			

	Thorbeckeplein (alleen mogelijk in overleg met marktvereniging en ondernemers Thorbeckeplein). • Het Rembrandtplein is omringd door rijbanen (auto, tram, fiets). Uitgaande van een omhekking moet voor ontvluchting bij een incident moet een bufferzone worden aangehouden, zodat bezoekers niet meteen in botsing komen met het verkeer. Hierdoor lijkt het maximale oppervlakte ongeveer 70x30 meter te kunnen zijn waar het feitelijke evenement plaatsvindt. • De grasmat op het Rembrandtplein moet worden ontzien of er gras moet direct na het evenement worden hersteld door de gemeente op kosten van de evenementorganisator. • Aan beide zijden van evenement 10,5 meter nooduitgang bij maximale bezetting. **Thorbeckeplein** • Doorgang brandweer over fietspad geheel t/m aansluiting op fietspad en rijbaan Rembrandtplein noodzakelijk over min. 3,5 m. • Hier mogen geen losse objecten staan, zoals stoelen of fietsen. • Om minimale breedte te halen moet de stoeprand vrijblijven. • Brandweer moet doorsteek kunnen maken naar gebouwen aan even-zijde van het plein om met redvoertuig te kunnen komen bij brand in panden aldaar met bovengelegen woningen. • Is, ook gezien de vele terrasuitbouwen, alleen geschikt voor evenementen met een max van 1.500 bezoekers, zonder omhekking.
Op- en afbouw	Conform stedelijke richtlijn. Specifiek/uitzondering: • Voor de opbouw van een ijsbaan/rolschaatsbaan kan gemotiveerd worden afgeweken van de stedelijke richtlijn, omdat is gebleken dat dit geen extra overlast oplevert voor de omgeving.
Rust-/herstelperiode	Conform stedelijke richtlijn
Geluid	Conform stedelijke richtlijn
Flora/fauna	Conform stedelijke richtlijn Specifiek/uitzondering: • Gras moet daags na het evenement weer in groene staat verkeren of hersteld worden op kosten van de evenementorganisator (dat betekent in ieder geval gedurende najaar en winter grasmat ontzien). Te treffen voorzieningen en herstel grasmat voor kosten vergunninghouder. Bescherming van de grasmat tijdens het evenement moet conform de richtlijnen van de gemeente.
(Externe) veiligheid	• Rekening houden met nabijheid gracht (drenkelingen). • Afgesloten plein:

	○ Extra aandacht in en uitstroommogelijkheden bezoekers. ○ Extra aandacht voor bereikbaarheid nood- en hulpdiensten. • Aandacht voor verkeersveiligheid i.v.m. trambanen direct aan het plein.
Parkeren/fietsparkeren	• Auto: Parkeergarage The Bank en Stadhuis/Waterlooplein. • Fietsparkeren: uitsluitend in voorzieningen (vakken, stalling).
Bereikbaarheid OV	• Tramhalte Rembrandtplein. • Donderdag, vrijdag en zaterdagavond/-nacht tijdelijke standplaats voor taxi. • Nachtbus.
Overige verkeersaspecten	Bezoek van de binnenstad met auto wordt afgeraden.
Voorzieningen	Krachtstroom en water aanwezig
Omschrijving locatie	Het Rembrandtplein en Thorbeckeplein zijn van oudsher al een ontmoetingsplaats voor artiesten, kunstenaars en journalisten van oudsher al een belangrijke plek voor de stad. Door haar functie als belangrijke cultureel- en uitgaanscentrum verrezen statige gebouwen rondom de pleinen. Rembrandtplein en Thorbeckeplein zijn nog steeds een populair en belangrijk centrum, te zien aan de vele horeca, uitgaansgelegenheden, hotels en theaters. Het is daarmee een bruisend hart van de stad en een van haar belangrijkste toeristische trekpleisters en cultureel ontmoetingsplekken. Het Rembrandtplein en omgeving dient een plek te blijven die zowel Amsterdammers als toeristen een rijke ervaring biedt, waarin kunst, historie en stadscultuur samenkomen. De gemeente Amsterdam richt zich daarom op het balanceren van het behoud van haar cultureel erfgoed en het faciliteren van een gastvrije, veilige omgeving voor zowel de buurtbewoners als bezoekers. Het Rembrandtmonument is het oudst nog bestaande standbeeld in Amsterdam.
Aansluiting bij stedelijk (evenementen)beleid	Deze locatie biedt ruimte aan buurtevenementen en buurt overstijgende evenementen (zie voor toelichting ‘Evenementenbeleid 2026’). Het Rembrandtplein en Thorbeckeplein en omgeving zijn een populair toeristisch trekpleister met veel populair amusement. Het is belangrijk dat evenementen aanhaken op de betekenis van de pleinen voor de buurt en de stad, en ook aansluiten op de bestaande ondernemingen en voorzieningen. Vanwege de al bestaande drukte en overlast is het van belang om het geluid beperkt te houden en is het belangrijk om kleine en lokale initiatieven aan te moedigen, en daarmee de buurtbinding, te bevorderen. Zeker als die worden georganiseerd voor of door de buurt.
Aandachtspunten uit participatie (niet bindend)	In de participatie zijn de volgende (niet bindende) punten aangedragen:

- Er zijn zorgen geuit t.a.v. het gedrag van bezoekers, de dagen met een hoge geluidsbelasting en overlast van grotere evenementen. Suggesties voor verbetering zijn beperkt en richten zich met name op handhaving en beheersing van afval.
- *Soort evenementen/binding met de buurt:* nadruk zou moeten liggen op kleinschalige, buurtgerichte evenementen.

Voor de volledige opbrengst van de participatie wordt u verwezen naar de participatieverslagen.

2.10.1 Plankaart Rembrandtplein en Thorbeckeplein





2.11 Spui

Maximumaantal bezoekers gelijktijdig aanwezig	500			
Grootte	**Linker terrein**: ca. 300 m^2 **Rechter terrein**: ca. 1.400 m^2			
	Aantal evenementen per jaar	Waarvan aantal meerdaagse evenementen	Aantal evenementendagen per jaar	Max. aantal evenementdagen met 76-85 dB(C)
0 – 1.500 bezoekers	6	-	6	1
1.501 – 3.000 bezoekers	-	-	-	-
3.001 – 6.000 bezoekers	-	-	-	-
6.001 – 10.000 bezoekers	-	-	-	-
10.001 – 20.000 bezoekers	-	-	-	-
Meer dan 20.000 bezoekers	-	-	-	-
Specificaties bij evenementen	• Op deze locatie zijn geen vergunningsvrije evenementen toegestaan. • Op vrijdag geen evenementen mogelijk in verband met de boekenmarkt. • Aanwezigheid gemeentelijk cameratoezicht. Zichtlijnen dienen vrijgehouden te worden. • Het beeld 'Het Lieverdje' dient vrijgehouden te worden. • Evenementen mogen enkel aan één zijde tegelijkertijd van het plein worden georganiseerd.			
Op- en afbouw	Conform stedelijke richtlijn Specifiek/uitzondering: • Voor zwaar transport is in de binnenstad een aparte vergunning nodig.			
Rust-/herstelperiode	Conform stedelijke richtlijn.			
Geluid	Conform stedelijke richtlijn.			
Flora/fauna	Conform stedelijke richtlijn.			

(Externe) veiligheid	• Aanwezigheid gracht (drenkelingen) • Extra aandacht voor in- en uitstroommogelijkheden bezoekers. • Extra aandacht voor bereikbaarheid nood- en hulpdiensten.
Parkeren/fietsparkeren	• Parkeergarage Rokin. • Zeer beperkte mogelijkheden voor parken op straat. • Fietsen kunnen ook aan de Singel geparkeerd worden.
Bereikbaarheid OV	Metrohalte Rokin en tramhalte Spui.
Overige verkeersaspecten	• Bezoek van de binnenstad met auto wordt afgeraden. • Tijdens evenementen moet de bereikbaarheid van de buurt gegarandeerd blijven. • Aandacht voor mogelijk verkeershinder door grote hoeveelheid passanten en verkeersveiligheid.
Voorzieningen	Elektriciteitsvoorzieningen aanwezig.
Omschrijving locatie	Druk stadsplein in het kernwinkelgebied met monumentaal karakter. Aanliggend Universiteitsgebouwen en Begijnhof. Nabijheid van veel horeca en winkels. Er vinden regelmatig demonstraties plaats op het Spui. Bewoners Begijnhof ervaren regelmatig (geluid) overlast van horecabezoekers. Er wonen veel bewoners op leeftijd, dus graag aandacht voor bewoners.
Aansluiting bij stedelijk (evenementen)beleid	Deze locatie biedt ruimte aan buurtevenementen (zie voor toelichting 'Evenementenbeleid 2026').
Aandachtspunten uit participatie (niet bindend)	In de participatie zijn de volgende (niet bindende) punten aangedragen: • Er is aandacht gevraagd voor geluid, drukte en verkeer, gedrag van bezoekers, groen en duurzaamheid en het soort evenementen/binding met de buurt. • *Soort evenementen/binding met de buurt:* markten of braderieën, muziekevenementen zoals concerten, wijk- en buurtfeesten, openbare manifestaties zoals een herdenking of viering en theater worden beschouwd als de meest geschikte soorten evenementen voor deze locatie. • Kleinschalige evenementen, zoals de jaarlijkse haringparty en de wekelijkse boekenmarkt, evenals de gratis toegang tot veel evenementen op het Spui, worden gewaardeerd. Voor de volledige opbrengst van de participatie wordt u verwezen naar de participatieverslagen.

2.11.1 Plankaart Spui





2.12 Westermarkt

Maximumaantal bezoekers gelijktijdig aanwezig	2.000			
Grootte	Ca. 1.975 m^2			
	Aantal evenementen per jaar	Waarvan aantal meerdaagse evenementen	Aantal evenementendagen per jaar	Max. aantal evenementdagen met 76-85 dB(C)
0 – 1.500 bezoekers	2	-	2*	-
1.501 – 3.000 bezoekers	4	1	5	1
3.001 – 6.000 bezoekers	-	-	-	-
6.001 – 10.000 bezoekers	-	-	-	-
10.001 – 20.000 bezoekers	-	-	-	-
Meer dan 20.000 bezoekers	-	-	-	-
Toelichting	*Max. 500 bezoekers.			
Specificaties bij evenementen	• Alleen tijdens Pride Amsterdam mag één meerdaags evenement (van maximaal 2 dagen) met een maximum van 2.000 bezoekers plaatsvinden op deze locatie. • Op de locatie bevinden zich bankjes en er is een taxistandplaats. • De kiosken vallen buiten de evenementenlocatie, maar er moet wel rekening worden gehouden met de kiosken tijdens evenementen. • Belangrijk rekening te houden met de veiligheidsvoorzieningen van het Anne Frankhuis. • LHBTIQ+ gerelateerde evenementen verbonden aan het Homomonument krijgen voorrang. • Het Homomonument dient zoveel mogelijk vrij te worden gehouden. • De winkeltjes in de kerk dienen vrij te worden gehouden. • De aanwezige kiosken aan de rand van het plein dienen vrij te worden gehouden. • Er wordt september 2024 gestart met een herinrichting van de Raadhuisstraat en de Westermarkt. Dit wordt uitgevoerd in verschillende fasen. De verwachte oplevering is 2027. De werkzaamheden hebben invloed op de evenementen die hier georganiseerd kunnen worden. Niet de hele periode zal de Westermarkt openliggen, maar er zijn wel werkzaamheden in de directe omgeving. Als er iets georganiseerd wordt qua evenementen moet dit in afstemming met het projectteam van de Oranje Loper.			

Op- en afbouw	Conform stedelijke richtlijn
Rust-/herstelperiode	Conform stedelijke richtlijn
Geluid	Conform stedelijke richtlijn
Flora/fauna	Conform stedelijke richtlijn
(Externe) veiligheid	• Rekening houden met nabijheid gracht (drenkelingen) • Extra aandacht voor in- en uitstroommogelijkheden bezoekers. • Extra aandacht voor bereikbaarheid nood- en hulpdiensten.
Parkeren/fietsparkeren	• Geen parkeergarage in de nabijheid. • Beperkte mogelijkheden voor parkeren op straat.
Bereikbaarheid OV	Tram en bushalte Westermarkt (tijdens de werkzaamheden van de Oranje Loper rijden er geen trams en bussen waardoor de locatie niet met het OV te bereiken is).
Overige verkeersaspecten	Bezoek van de binnenstad met auto wordt afgeraden.
Voorzieningen	Evenementenput met elektra en een vuilwaterput aanwezig.
Omschrijving locatie	De Westermarkt ligt tussen de Keizersgracht en de Prinsengracht, ter hoogte van de Raadhuisstraat/Rozengracht. Het plein ligt naast de Westerkerk en dichtbij het Anne Frankhuis. Het is daarom een doorgangsroute en een verblijfsruimte voor toeristen. De Westermarkt is gelegen aan een drukke straat met auto-, fiets- tram en busverkeer.
Aansluiting bij stedelijk (evenementen)beleid	Deze locatie biedt ruimte aan buurtevenementen en buurt overstijgende evenementen (zie voor toelichting ‘Evenementenbeleid 2026’). LHBTQIA+ -gerelateerde evenementen verbonden aan het Homomonument krijgen voorrang.
Aandachtspunten uit participatie (niet bindend)	In de participatie zijn de volgende (niet bindende) punten aangedragen: • Er is aandacht gevraagd voor geluidsbeheersing, drukte en verkeer, gedrag van bezoekers en groen en duurzaamheid. • *Soort evenementen/binding met de buurt:* Een pleidooi voor meer kleinschalige en buurtgerichte evenementen. Pleidooi voor evenementen voor de LHBTIQ+-gemeenschap rondom het Homomonument. Voor de volledige opbrengst van de participatie wordt u verwezen naar de participatieverslagen.

2.12.1 Plankaart Westermarkt



2.13 Westerstraat

Maximumaantal bezoekers gelijktijdig aanwezig	**Hele straat:** 6.000			
Grootte	Ca. 13.000 m^2			
	Aantal evenementen per jaar	Waarvan aantal meerdaagse evenementen	Aantal evenementendagen per jaar	Max. aantal evenementdagen met 76-85 dB(C)
0 – 1.500 bezoekers	5	-	5*	5
1.501 – 3.000 bezoekers		-	-	-
3.001 – 6.000 bezoekers	-	-	-	-
6.001 – 10.000 bezoekers	-	-	-	-
10.001 – 20.000 bezoekers	-	-	-	-
Meer dan 20.000 bezoekers	-	-	-	-
Toelichting	*Max. 500 bezoekers.			
Specificaties bij evenementen	• Op deze locatie kunnen drie vergunningen tegelijkertijd worden verleend tijdens Koningsnacht en Koningsdag, met een maximum bezoekersaantal van 500 per evenement. De inrichting van de openbare ruimte van de gehele Westerstraat maakt dat er ruimte is om meer bezoekers tegelijkertijd aanwezig te laten zijn. Om die reden is ervoor gekozen om een hoger maximumaantal bezoekers in het locatieprofiel op te nemen dan waarvoor de vergunningen worden verleend. • Voor Koningsdag kan gemotiveerd worden afgeweken van het aantal evenementen dat volgens het locatieprofiel is toegestaan. • De evenementen buiten Koningsdag om moeten buurtgericht zijn. Dit houdt in dat het ofwel door of voor de buurt wordt georganiseerd. • Op marktdagen kunnen geen evenementen worden georganiseerd. • Er dient rekening te worden gehouden met terrasvergunninghouders en overige functies in de straat. • Rijstrook moet vrij blijven en er moet een loopstrook langs de gevels vrij blijven. • In verband met de werkzaamheden van het project Oranje Loper worden de Raadhuisstraat, Westermarkt en Rozengracht opnieuw ingericht. Daardoor is voor ieder evenement dat plaatsvindt op de Westerstraat en Noordermarkt van 2025 tot en met 2027 extra overleg nodig met het projectteam van de Oranje Loper. De werkzaamheden hebben invloed op het terrein van het locatieprofiel, de bevoorradingsroutes en/of eventuele vluchtroutes.			

Op- en afbouw	Conform stedelijke richtlijn
Rust-/herstelperiode	Conform stedelijke richtlijn
Geluid	Conform stedelijke richtlijn
Flora/fauna	Conform stedelijke richtlijn
(Externe) veiligheid	• Rekening houden met nabijheid gracht (drenkelingen). • Extra aandacht voor in- en uitstroommogelijkheden bezoekers. • Extra aandacht voor bereikbaarheid nood- en hulpdiensten.
Parkeren/fietsparkeren	• Parkeergarage Singelgracht Marnix. • Beperkte mogelijkheden voor parkeren op straat.
Bereikbaarheid OV	Tram en bushalte Marnixplein.
Overige verkeersaspecten	Bezoek van de binnenstad met auto wordt afgeraden.
Voorzieningen	Alleen marktaansluitingen aanwezig, niet te gebruiken voor evenementen.
Omschrijving locatie	In de Jordaan tussen Marnixplein en Prinsengracht. Gedempte gracht. Ruimte voor een beperkt aantal meerdaagse evenementen buiten marktdagen. Woonbuurt, gedempte gracht, ruim maar wel al divers gebruik van de ruimte.
Aansluiting bij stedelijk (evenementen)beleid	Deze locatie is bestemd biedt ruimte aan buurtevenementen en buurt overstijgende evenementen (zie voor toelichting ‘Evenementenbeleid 2026’).
Aandachtspunten uit participatie (niet bindend)	In de participatie zijn de volgende (niet bindende) punten aangedragen: • Er is aandacht gevraagd voor geluidsbeheersing m.n. tijdens Koningsdag, drukte en verkeer, gedrag van bezoekers, meer sanitaire voorzieningen en afvalbakken. • *Soort evenementen/binding met de buurt:* Een pleidooi voor meer kleinschalige en buurtgerichte evenementen. Koningsdag wordt als meest overlast gevend ervaren. Voor de volledige opbrengst van de participatie wordt u verwezen naar de participatieverslagen.

2.13.1 Plankaart Westerstraat



3 Nieuw-West

3.1 N1 (tijdelijk profiel)

Maximumaantal bezoekers gelijktijdig aanwezig	20.000 (afhankelijk van gebiedsontwikkeling)			
Grootte	Afhankelijk van gebiedsontwikkeling.			
	Aantal evenementen per jaar	Waarvan aantal meerdaagse evenementen	Aantal evenementendagen per jaar	Max. aantal evenementdagen met 76-85 dB(C)
0 – 1.500 bezoekers	-	-	*	-
1.501 – 3.000 bezoekers	-	-	*	-
3.001 – 6.000 bezoekers	-	-	4	-
6.001 – 10.000 bezoekers	-	-	-	-
10.001 – 20.000 bezoekers	2	-	4	4
Meer dan 20.000 bezoekers	-	-	-	-
Toelichting	*Geen maximum vastgesteld. Evenementen in deze categorie in overleg met parkmanager.			
Specificaties bij evenementen	• De evenementen in de categorie 10.001-20.000 dienen plaats te vinden in twee weekenden van ieder twee aaneengesloten evenementendagen. • Dit is een tijdelijk locatieprofiel, omdat deze locatie onderhevig is aan gebiedsontwikkeling. Aantal bezoekers afhankelijk van de geplande werkzaamheden. • Afstemming met de directie G&O, Havenbedrijf en de parkmanager is een vereiste.			
Op- en afbouw	Conform stedelijke richtlijn			
Rust-/herstelperiode	Conform stedelijke richtlijn			
Geluid	Conform stedelijke richtlijn			
Flora/fauna	Conform stedelijke richtlijn			
(Externe) veiligheid	Extra inzet van de politie, handhaving en verkeersbegeleiding is een pre i.v.m. mobiliteit.			
Parkeren/fietsparkeren	Nabij de locatie is minimale parkeergelegenheid voor auto’s en fietsers.			
Bereikbaarheid OV	De N1 is te bereiken per bus. Bushalte Scharenburg is op 6 minuten loopafstand.			

Overige verkeersaspecten	• Er dient een verplicht Management mobiliteitsplan opgesteld te worden voor deze locatie. • Afstemming met Rijkswaterstaat in verband met de af-/oprit bij grote bezoekersaantallen. • Omliggende bedrijven moeten bereikbaar blijven tijdens evenementen. • Geen evenementen mogelijk tegelijkertijd met locatieprofielen Tuinen van West en Ruigoord. • Beschikbaarheid P20 is beschikbaar als er evenementen plaatsvinden.
Voorzieningen	Er zijn geen voorzieningen voor evenementen aanwezig.
Omschrijving locatie	Dit is een tijdelijk locatieprofiel, omdat deze locatie onderhevig is aan gebiedsontwikkeling. De veranderingen kunnen van start gaan vanaf 2026, maar de locatie kan in principe gebruikt worden voor evenementen tot en met 2028. Er is verder nog geen planning. Per jaar zal moeten worden gekeken wat er wel en niet mogelijk is.
Aansluiting bij stedelijk (evenementen)beleid	Deze locatie biedt ruimte aan buurtevenementen, buurt overstijgende, grootstedelijke en (inter)nationale evenementen (zie voor toelichting 'Evenementenbeleid 2026').
Aandachtspunten uit participatie (niet bindend)	In de participatie zijn de volgende (niet bindende) punten aangedragen: • Er is aandacht gevraagd voor geluidsoverlast, voor drukte en verkeer, voor handhaving van gedrag van bezoekers en de balans tussen de grote evenementen en leefbaarheid. • *Soort evenementen/binding met de buurt*: er bestaat bij weerstand tegen het organiseren van grote evenementen op deze locatie. Er is aandacht gevraagd meer variatie te willen zien in het aanbod, en een aanbod dat meer aansluit op buurtbewoners, zoals kleinschalige evenementen met een recreatief karakter. Er is echter ook steun voor grote evenementen op deze locatie. Voor de volledige opbrengst van de participatie wordt u verwezen naar de participatieverslagen.

3.1.1 Plankaart N1



3.2 Rembrandtpark

Maximumaantal bezoekers gelijktijdig aanwezig	5.000			
Grootte	Ca. 2.000 m^2			
	Aantal evenementen per jaar	Waarvan aantal meerdaagse evenementen	Aantal evenementendagen per jaar	Max. aantal evenementdagen met 76-85 dB(C)
0 – 1.500 bezoekers	6	3	9*	-
1.501 – 3.000 bezoekers	3	3	9	2
3.001 – 6.000 bezoekers		-	1	-
6.001 – 10.000 bezoekers	-	-	-	-
10.001 – 20.000 bezoekers	-	-	-	-
Meer dan 20.000 bezoekers	-	-	-	-
Toelichting	*3 evenementdagen met max. 500 bezoekers.			
Specificaties bij evenementen	• De huidige situatie (wandel-/fietspaden) rondom en richting de kinderboerderij (noordzijde locatieprofiel) wordt binnenkort aangepast. Mogelijk heeft dit consequenties voor het verkeersplan, het aantal bezoekers, en in –en uitstroom. • De locatie kan beperkt gebruikt worden voor evenementen. Aan de zuidzijde van dit locatieprofiel bevindt zich een ecologische zone. • Voorzorgsmaatregelen zijn vooral te treffen voor zorg voor het park, verkeersveiligheid en voor de geluidsbelasting. • Er dient een goede afstemming met bewoners te zijn. Informeren, participeren en evalueren is belangrijk bij deze locatie aangezien er veel woongebieden grenzen aan het park. • Het park is een belangrijke doorgangsroute voor voetgangers en fietsers, met een fiets-Hoofdnet dat door het park loopt. Voor evenementen vanaf 1.501 bezoekers is, mede daarom, een verkeersplan verplicht waarin blijkt dat de verkeersveiligheid van bezoekers van het park wordt gewaarborgd. • De ondergrond en grasmat zijn verstevigd. Ook is een aan/afvoerroute gerealiseerd (verstevigd gras). Het is verplicht van deze route gebruik te maken. Het evenement dient zoveel als mogelijk op de verstevigde ondergrond en grasmat plaats te vinden. • Ter plaatse vigeert het bestemmingsplan Rembrandtpark. De bestemming ter plaatse van de evenementenlocatie is: 'Groen – 1'. Evenementen zijn niet passend binnen deze bestemming. Er is een omgevingsvergunning benodigd voor evenementen			

	in het Rembrandtpark. Met toepassing van artikel 2.12 lid 1 sub a onder 2° Wabo jo. artikel 4 lid 11 bijlage II Bor kan hiervoor worden afgeweken van het bestemmingsplan Rembrandtpark. • Meldingsplichtige evenementen zijn mogelijk op deze locatie. Hierbij geldt een maximumaantal van 100 personen, aanwezig bij de activiteit. • Opstellen van een buurthandboek voor organisatoren in overleg met buurt en organisatoren ('tips and tricks').
Op- en afbouw	Conform stedelijke richtlijn Specifiek/uitzondering: • De maximale duur voor op- en afbouwen moet voldoen aan de stedelijke richtlijn en mag niet plaatsvinden buiten de tijdstippen zoals aangegeven in de verleende vergunning. • Bij de op- en afbouw van het evenement dient uitsluitend de verharde aanrijroute te worden gebruikt.
Rust-/herstelperiode	Conform stedelijke richtlijn Specifiek/uitzondering: • Voor deze locatie geldt een rustperiode van 6 weken na grote en 4 weken na evenementen vanaf 1.501 bezoekers. Aanvullend hierop moet rekening worden gehouden met de mogelijkheid dat een deel van het terrein niet beschikbaar is ten gevolge van schade door een eerder evenement. In een dergelijke situatie zijn er consequenties voor het daaropvolgende evenement. Dat zal zo nodig moeten worden aangepast.
Geluid	Conform stedelijke richtlijn Specifiek/uitzondering: • Rekening houdend met de invloed op de omgeving, geldt op deze locatie een maximum geluidbelasting tot 75 dB(C). • Voor 2 dagen uit de categorie 1501-3000 geldt een geluidsbeperking tot 80 dB(C). Voor 1 dag uit de categorie 3001-6000 bezoekers geldt een geluidsbelasting van maximaal 85 dB(C). • Op verstevigde ondergrond, en op een zodanige manier dat geluidsoverlast wordt beperkt.

Flora/fauna	Conform stedelijke richtlijn
	Specifiek/uitzondering:
	• Om bodem en groen te beschermen zijn de bodem- en groenadviezen en de daarbij horende maatregelenkaarten leidend.
	  ○ Afschermen, eventueel met dubbele hekkenlijn, van niet te gebruiken gedeelten van het park;
	  ○ Alleen gebruik van voorgeschreven verharde wegen/paden voor verkeer en vervoer;
	  ○ Gebruik rijplaten (voor vervoer) en vlonders (voor bezoekers) voor bescherming gras;
	  ○ Voor de opbouw van het evenement dienen broedlocaties te worden afgeschermd, zonder de broed te verstoren;
	  ○ Niets aan bomen en objecten vastmaken en niets in de boomprojectie plaatsen (dus op de wortels);
	  ○ De grasmat moet extra aandacht krijgen, zodat deze snel herstelt (extra inzaaien, bemesten). Het grasvelden dient geheel hersteld te worden onder deskundig toezicht.

	○ Gelet op de aanwezigheid van drainage in de bodem mag er niets in de grond aangebracht worden of er dient zeer goed afgestemd te worden met iemand van beheer van Stadsdeel Nieuw-West over de ligging van deze drainage. ○ Gelet op de aanwezigheid van een verstevigde mat in de bodem onder het gras mag er niets in de grond aangebracht worden of er dient zeer goed afgestemd te worden met afdeling beheer van Stadsdeel Nieuw-West over de ligging van deze mat. ○ Bij de op- en afbouw van het evenement mag uitsluitend gebruik worden gemaakt van de (verharde) aanrijroute. ○ De geldende regels betreft de toegestane afstand tot de boomkronen dient te worden gehanteerd. ○ Er mogen geen voorwerpen geplaatst worden binnen een afstand van 1,5 meter van de bomen. • Voorwaarde voor gebruik van deze locatie is dat evenementen zoveel mogelijk gebruik moeten maken van het gefundeerde gras. Bij evenementen vanaf 3.001 bezoekers moeten de grootste groepen hier zoveel mogelijk op geplaatst c.q. geconcentreerd worden. Er mag geen zware belasting buiten het gefundeerde gras plaatsvinden en ook mogen daar geen zware elementen, vrachtwagens, etc. worden geplaatst. Bij kleinere evenementen ernaar streven dat deze volledig op het gefundeerde gras kunnen plaatsvinden.
(Externe) veiligheid	Maatregelen om de veiligheid van bezoekers en gebruikers van het park te vergroten: • Extra inzet van verkeersregelaars is nodig om de verkeersveiligheid te waarborgen tijdens de op- en afbouw; specifiek aandacht voor de Staalmeesterslaan. • Het plaatsen van extra verlichting rondom het evenemententerrein ter bevordering van de bezoekersveiligheid.
Parkeren/fietsparkeren	• Nabij de locatie is parkeren met de auto niet mogelijk. Bij evenementen vanaf 1.501 bezoekers dient parkeergelegenheid voor auto's elders geregeld te worden, en daarmee ook het vervoer van bezoekers naar de entree van het evenement. • Het is ongewenst dat het stallen van fietsen schade aan het park met zich meebrengt. Dit betekent dat een organisator bij evenementen mogelijkheden dient te bieden voor het parkeren van fietsen. Een fietsenstalling behoort onderdeel te zijn van een evenementenlocatie.
Bereikbaarheid OV	Langs de noordzijde van het park loopt een tramlijn.
Overige verkeersaspecten	• Voor deze locatie geldt een vast mobiliteitsplan. Tevens is het voor organisatoren verplicht jaarlijks de belangrijkste mobiliteitskennis voor de locatie te delen. Op die manier kan mobiliteitsoverlast worden beperkt. • Pendelbussen zijn ongewenst vanwege de nabijgelegen woonwijken zonder vaste bus standplaatsen. Er wordt door organisatoren actief ingezet op het informeren over en sturen op OV- en fietsparkeer-mogelijkheden. • De op- en afbouw van evenementen moet zorgvuldig worden uitgevoerd om de verkeersveiligheid voor parkbezoekers te waarborgen.
Voorzieningen	Er zijn geen voorzieningen aanwezig.

Omschrijving locatie	Het Rembrandpark is een middelgroot stadspark. De noordelijke helft van het park wordt gekenmerkt door één centraal gelegen grasveld/ligweide. Daaromheen zijn gedeeltes met dichte begroeiing. Direct aan het park en ook in het park is sprake van bewoning, vooral in woontorens aan de Staalmeesterslaan, waarvan sommige in het park staan. De gehele omgeving is dichtbevolkt, en de Orteliuskade grenst aan de rand van dit parkdeel. Het Rembrandtpark vormt in wezen de grens tussen Amsterdam Oud-West en Amsterdam Nieuw-West. Dit maakt het een geliefde ontmoetingsplek voor bewoners uit diverse omliggende wijken, die hier graag samenkomen voor ontspanning en recreatie. Het park biedt ruimte voor sportieve activiteiten, rust en natuur en speelt een belangrijke rol in het dagelijkse leven van de omwonenden. Het is niet mogelijk om deze locatie te gebruiken voor dance-evenementen, wel voor kleinschalige evenementen rondom: cultuur, culinair of buurtgerichte programmering.
Aansluiting bij stedelijk (evenementen)beleid	Deze locatie biedt ruimte aan buurtevenementen, buurt overstijgende en grootstedelijke evenementen (zie voor toelichting 'Evenementenbeleid 2026').
Aandachtspunten uit participatie (niet bindend)	In de participatie zijn de volgende (niet bindende) punten aangedragen: • Er is o.a. aandacht gevraagd voor geluidsoverlast, voor op- en afbouwdagen en het vrijhouden van verkeersroutes. Ook is aandacht gevraagd voor het plaatsen van voldoende sanitaire voorzieningen en voor groen en duurzaamheid (evenementen buiten het broedseizoen en aandacht voor natuurherstel). • *Soort evenementen/binding met de buurt*: meer kleinschalige evenementen die laagdrempelig zijn en de buurt betrekken, zoals een rommelmarkt, boekenmarkt of muziekoptredens zonder versterking. Evenementen die natuur en duurzaamheid bevorderen. Minder nadruk op grotere evenementen met geluidsbelasting. Voor de volledige opbrengst van de participatie wordt u verwezen naar de participatieverslagen.

3.2.1 Plankaart Rembrandtpark



3.3 Riekerhaven (tijdelijk profiel)

Maximumaantal bezoekers gelijktijdig aanwezig	10.000			
Grootte	Ca. 40.000 m^2			
	Aantal evenementen per jaar	Waarvan aantal meerdaagse evenementen	Aantal evenementendagen per jaar	Max. aantal evenementdagen met 76-85 dB(C)
0 – 1.500 bezoekers	-	-	-	-
1.501 – 3.000 bezoekers	-	-	-	-
3.001 – 6.000 bezoekers	-	-	4	-
6.001 – 10.000 bezoekers	2	-	4	3
10.001 – 20.000 bezoekers	-	-	-	-
Meer dan 20.000 bezoekers	-	-	-	-
Specificaties bij evenementen	• De evenementen in de categorie 6.001-10.000 dienen plaats te vinden in twee weekenden van ieder twee aaneengesloten evenementendagen. • Dit is een tijdelijk locatieprofiel, omdat deze locatie onderhevig is aan gebiedsontwikkeling (geplande huizenbouw 2027). Aantal bezoekers afhankelijk van de geplande werkzaamheden. • Afstemming met Startblokwoningen, de FIK, der Hintergarten, Kaskantine en hondenverenigingen is een vereiste. • Voorafgaande communicatie richting de bewoners van de stadsdelen Nieuw-West, Zuid en Amsterdamse Bos is een vereiste. • Er dient rekening gehouden te worden met de drainage.			
Op- en afbouw	Conform stedelijke richtlijn			
Rust-/herstelperiode	Conform stedelijke richtlijn Specifiek/uitzondering: • Rustperiode 6 weken. Driehoek met stadsdeel Zuid & Amsterdamse Bos.			
Geluid	Conform stedelijke richtlijn			
Flora/fauna	Conform stedelijke richtlijn			
(Externe) veiligheid	• Er dient extra afgestemd te worden met de veiligheidsdiensten in verband met de (vlucht)veiligheid.			

	• De bereikbaarheid voor nood- en hulpdiensten is een vereiste. Er wordt een verplichte aanrijroute hiervoor vastgelegd.
Parkeren/ fietsparkeren	• Nabij de locatie is minimale parkeergelegenheid voor auto's. • De mogelijkheid tot fiets-parkeren is aanwezig en dient ingericht te worden door de organisator.
Bereikbaarheid OV	Deze locatie ligt op 5 minuten loopafstand van metrostation Henk Sneevlietweg.
Overige verkeersaspecten	• Er dient een verplicht algemeen Management mobiliteitsplan opgesteld te worden voor deze locatie. • Afstemming met Startblokwoningen en de FIK is een vereiste. • Mobiliteit kent risico's: er is maar 1 weg die dient als toegang maar ook als uitgang.
Voorzieningen	Er zijn geen voorzieningen voor evenementen aanwezig.
Omschrijving locatie	Aangrenzend aan dit locatieprofiel bevindt zich Sociaal wooncomplex Het Startblok, waar jonge startende studenten, beginwerkenden en statushouders samenwonen.
Aansluiting bij stedelijk (evenementen)beleid	Deze locatie biedt ruimte aan grootstedelijke en nationale evenementen (zie voor toelichting Evenementenbeleid 2026]. Er bestaat een actieve community die zich graag inzet voor buurtactiviteiten. De Fik, gevestigd op Riekerhaven, is een non-profit organisatie die feestjes, events en community building faciliteert. Voor organisatoren is er ook een mogelijkheid om te kijken hoe zij kunnen samenwerken met deze organisatoren, om ook via hen een verbinding te kunnen leggen met lokale makers uit Nieuw-West.
Aandachtspunten uit participatie (niet bindend)	In de participatie zijn de volgende (niet bindende) punten aangedragen: • In algemene zin bestaat er steun van sommige respondenten voor evenementen op deze locatie, terwijl anderen overlast ervaren. Er is aandacht gevraagd voor geluidsoverlast door de grotere evenementen en voor het belang van tijdige communicatie. • Evenementen die passen op deze locatie zijn markten en braderieën en andere buurtgerelateerde evenementen. Respondenten wijzen erop dat ook de grote evenementen zich zouden moeten richten op de buurt (en minder op internationale bezoekers. Voor de volledige opbrengst van de participatie wordt u verwezen naar de participatieverslagen.

3.3.1 Plankaart Riekerhaven

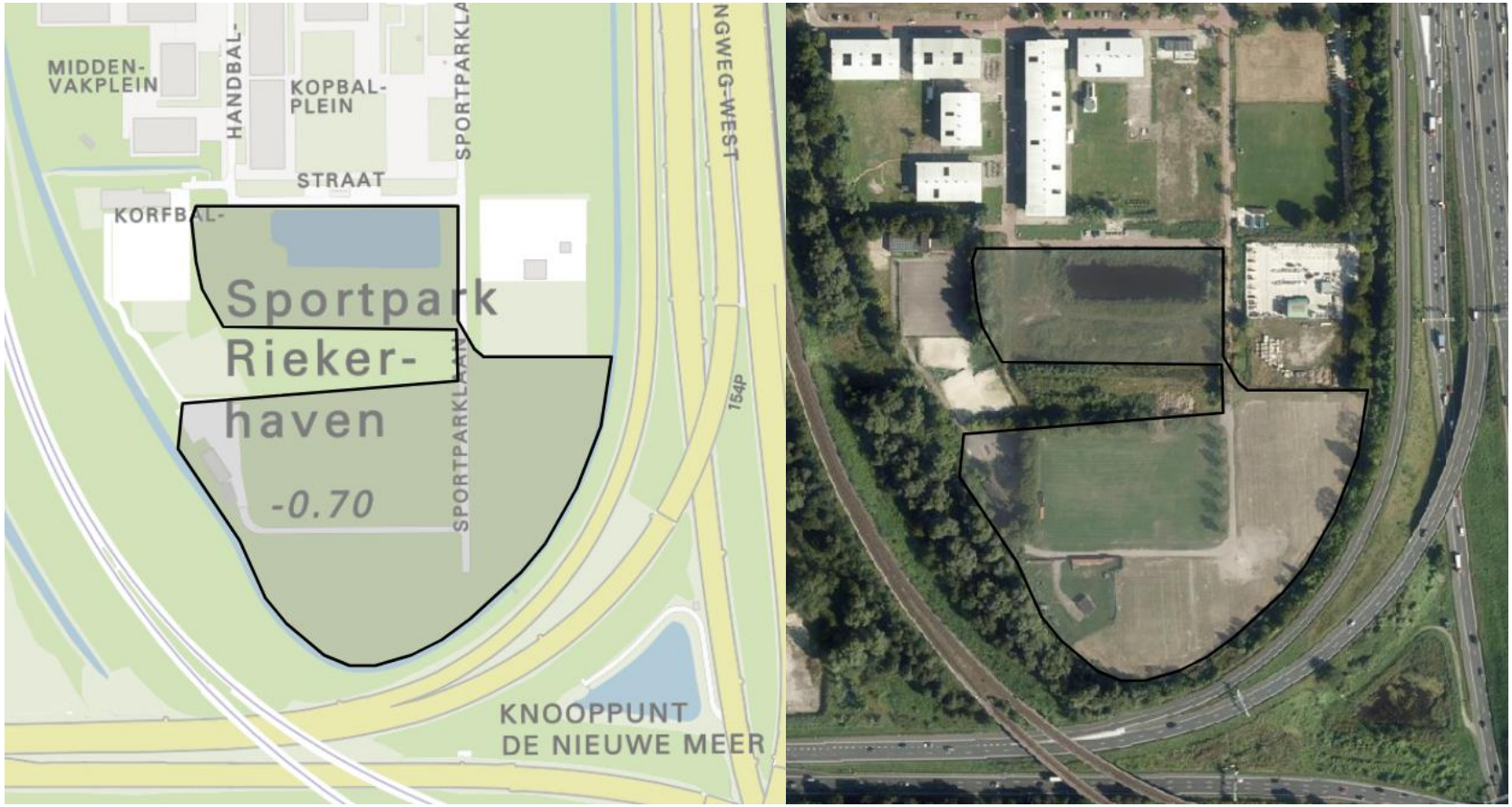

3.4 Ruigoord

Maximumaantal bezoekers gelijktijdig aanwezig	5.000			
Grootte	Ca. 70.000 m^2			
	Aantal evenementen per jaar	Waarvan aantal meerdaagse evenementen	Aantal evenementendagen per jaar	Max. aantal evenementdagen met 76-85 dB(C)
0 – 1.500 bezoekers	-	-	10	-
1.501 – 3.000 bezoekers	-	-	-	-
3.001 – 6.000 bezoekers	9	5	12	7
6.001 – 10.000 bezoekers	-	-	-	-
10.001 – 20.000 bezoekers	-	-	-	-
Meer dan 20.000 bezoekers	-	-	-	-
Toelichting	Zie aangepaste voorwaarden muziekevenementen Ruigoord.			
Specificaties bij evenementen	• Ruigoord valt binnen het bestemmingsplan Afrikahaven. De bestemming van de evenementenlocatie is 'Cultuur en Ontspanning'. Het organiseren van evenementen is mogelijk binnen deze bestemming. Het zuidoostelijke deel van de locatie heeft de bestemming 'Bedrijf – 2'. Het organiseren van evenementen is strijdig met deze bestemming. Voor dit plandeel voor Ruigoord Zuidoost wordt in de toekomst de bestemming aangepast, maar momenteel moet voor evenementen op dit deel een tijdelijke omgevingsvergunning worden afgegeven. (artikel 2.12 lid 1 sub a onder 2 Wabo jo. Artikel 4 lid 11 bijlage II Bor). • Op een deel van Ruigoord is de 'Gebiedsaanduiding veiligheidszone – bevi' van toepassing. De evenementenlocatie ligt buiten deze aanduiding. • Op het zuidoostelijke deel van Ruigoord is ook de 'Gebiedsaanduiding windturbine 2' van toepassing. Dit is de veiligheidszone rond de windturbine. Als evenementen daarbinnen worden gehouden moet in de omgevingsvergunning ook rekening gehouden worden met deze windturbine. De eenvoudigste beheersmaatregel is het stilzetten van de turbine tijdens het evenement. • Voor grote muziekevenementen (totaal 7 dagen per jaar) kan een verlenging van de eindtijd van 23.00 worden aangevraagd tot maximaal 01.00 uur. Voor Landjuweel (4 dagen van totaal 7) is dat maximaal 05.00 uur. Voor de verlenging na 23.00 uur gelden de onderstaande voorwaarden: • Er is geen sprake van een dance event en dit kan eenduidig worden afgeleid uit de aanvraag voor verlenging.			

- Er wordt ongeacht het aantal bezoekers voldaan aan het meest recente meet- en rekenprotocol en de BBT lijst voor categorie I evenementen.
- In de periode na 23.00 uur geldt om slaapverstoring zoveel mogelijk te voorkomen:
  - De vastgestelde nachtnorm op vaste meetpunten, gebaseerd op onderzoek van woningen en andere geluidsgevoelige gebouwen in de omgeving.
  - Op FOH meetpunt(en) het popspectrum (max 6 dB tussen A en C waarde).
- In afwijking van de rusttijden tussen twee evenementdagen op dezelfde locatie geldt voor evenementen die eindigen om 01.00 uur een verkorte rusttijd van 11 uur.
- In afwijking van de rusttijden tussen twee evenementdagen op dezelfde locatie geldt voor Landjuweel:
  - De nachtnorm is van kracht tot 12 uur na het tijdstip van beëindigen van de muziek op de voorgaande evenementdag zoals is opgenomen in de vergunning.
  - Tussen opvolgende evenementdagen zit een muziekonderbreking van minimaal 8 uur
- Alle FOH meters en omgevingsmeters meten continu gedurende het gehele evenement, ook als de area buiten gebruik is.

- Het evenemententerrein ligt buiten de veiligheidscontour. Onderdelen van evenementen waar grote groepen bij elkaar komen, zoals muziekpodia, staan bij voorkeur op afstand van de contour. Ruigoord Zuidoost is daarom de aangewezen plek voor grote tenten, podia en dergelijke.
- Kamperen voor bezoekers van het evenement is alleen tijdens meerdaagse evenementen toegestaan. Zolang de kavel ten oosten van de Accraweg, zoals in de kaart is verbeeld, nog niet is uitgegeven kan deze locatie daarvoor gebruikt worden.
- Ten behoeve van de op- en afbouw van evenementen is binnen het evenemententerrein een kleine camping voor medewerkers toegestaan, voor maximaal 100 personen. De op de kaart aangegeven locatie daarvoor is gelegen buiten de plaatsgebonden veiligheidscontour van de windturbine.

	
Op- en afbouw	Conform stedelijke richtlijn voor de delen die zich kenmerken als openbare ruimte. (Dit betreft de wegen met bestrating). Specifiek/uitzondering: • Op het eigen terrein geldt een maximale termijn van 31 dagen (na de start van het evenement). Voor bouwwerken die langer dan 31 dagen staan is een omgevingsvergunning nodig.
Rust-/herstelperiode	Conform stedelijke richtlijn
Geluid	Conform stedelijke richtlijn Specifiek/uitzondering: • Tijdens evenementdagen kunnen, mits in de vergunning opgenomen, muziekoptredens na 23.00 uur onder voorwaarden plaatsvinden. Dit betreft optredens met hooguit een kleine zanginstallatie zonder separate basversterking om de overlast in de omgeving zoveel mogelijk te beperken binnen de geluidsnormen van het activiteiten besluit (max 40 dB(A) op 50 meter van de grens van het terrein tussen 23-07 uur waarbij rekening gehouden wordt met eventuele correcties t.a.v. muziekgeluid). • Indien muziek ten gehore wordt gebracht tussen 23.00 en 07.00 moet dit in het akoestisch onderzoek worden meegenomen, waarbij de gebruikte geluidsinstallatie en de afstraling daarvan grafisch wordt aangegeven en ingetekend en de maximale FOH waarde(n) en de bijbehorende gevelbelasting wordt uitgewerkt in relatie tot bovengenoemde norm uit het activiteitenbesluit. Ter regulering van de basgeluiden wordt een verschil van maximaal 6 dB gehanteerd tussen de dB(A) en dB(C) waarde FOH.

	• Tijdens de optredens wordt permanent gemeten volgens het meet- en rekenprotocol evenementen voor categorie I evenementen zowel bij de FOH als in de omgeving (50 meter buiten de inrichtinggrens).
Flora/fauna	Conform stedelijke richtlijn Specifiek • De vliegroutes van de vleermuizen dienen onverlicht te blijven. Het water en de oevers mogen tijdens evenementen niet gebruikt worden in verband met de rugstreeppadden. • Er zal nader onderzoek gedaan moeten worden naar het gebruik door vleermuizen van het terrein. Aan de hand van de uitkomsten zullen eventuele extra maatregelen genomen moeten worden.
(Externe) veiligheid	• Omliggende bedrijven hebben strikte veiligheidsvoorschriften. • De Accraweg kan alleen als entree gebruikt worden als bestemmingsverkeer doorgang heeft en mits dit in een mobiliteitsplan is uitgewerkt en goedgekeurd. De omliggende bedrijven moeten ten alle tijden bereikbaar blijven evenals de aanrijroute voor nood- en hulpdiensten. • Vluchtroutes over de dijk dienen voldoende verlicht (rekening houdend met scheepvaart) en veilig beloopbaar te zijn. • Ruigoord ligt aan het water, dit betekent dat verlichting aangepast moet worden (mag het scheepvaartverkeer niet storen). Zwemmen in het water is verboden. • Bij een aantal evenementen zijn er gezinnen met kinderen aanwezig. In de veiligheidseisen moet rekening gehouden worden met deze kwetsbare groep.
Parkeren/fietsparkeren	Parkeren kan op de kavel ten noorden van Ruigoord, aan de Ruijgoordweg, zolang de kavel beschikbaar is.
Bereikbaarheid OV	Op korte afstand, Westpoortweg, is een bushalte. Deze rijdt ‘s nachts niet.
Overige verkeersaspecten	• Wanneer er bij Ruigoord en N1 tegelijkertijd evenementen plaatsvinden, is de weg p20 niet beschikbaar voor evenementenbezoekers van Ruigoord. • Ruigoordweg en Westpoortweg kunnen niet worden afgesloten in verband met bedrijfsvoering van omliggende bedrijven. • De Accraweg mag alleen worden gebruikt als dit door de veiligheidsdiensten akkoord wordt bevonden en mits bestemmingsverkeer mogelijk blijft. • Wegen op Ruigoord dienen zowel tijdens op- en afbouw en ook tijdens evenementen vrij te zijn van voertuigen. • Direct aanliggende voetpaden en een taxiopstel ruimte ontbreken.
Voorzieningen	Er zijn geen voorzieningen voor evenementen aanwezig.
Omschrijving locatie	Ruigoord is een voormalig eiland en een dorp met dezelfde naam in de Houtrakpolder in de gemeente Amsterdam. Het dorp werd 24 juli 1973 gekraakt. Begin 1999 werd het bestemmingsplan Afrikahaven vastgesteld, waar havengebonden bedrijvigheid

	gefaciliteerd kon worden. In dit bestemmingsplan is voorzien dat Ruigoord de bestemming cultuur en natuur kreeg. Inmiddels is Ruigoord ingesloten tussen verschillende bedrijven. De vestiging van tankterminal Evos naast Ruigoord zorgt voor beperking van het gebruik van het terrein bij grootschalige evenementen. Op het bedrijventerrein van Evos staan bovengrondse tanks voor gevaarlijke stoffen met een opslagcapaciteit van meer dan 1 miljoen m3. Aan de noordzijde van het evenemententerrein liggen laad- en losplaatsen voor schepen. Als met de gevaarlijke stoffen een incident plaatsvindt kunnen de gevolgen voor personen binnen de veiligheidscontouren groot zijn. Een calamiteit bij Evos kan grote impact hebben op de directe omgeving. Het terrein Ruigoord is slecht bereikbaar en ligt ver bij woningen vandaan, maar kan wel voor geluidsoverlast zorgen. Ruigoord is bijna 11 hectare groot en een deel is bebouwd. In verband met de veiligheidscontour mag niet het hele terrein voor evenementen gebruikt worden. Het evenemententerrein bestaat uit ruim 6 hectare. Ruigoord is een culturele vrijplaats. De kerk en de theesalon hebben een additionele horecafunctie. De omliggende gebouwen worden gebruikt als atelier.
Aansluiting bij stedelijk (evenementen)beleid	Deze locatie biedt ruimte aan buurtevenementen en grootstedelijke evenementen (zie voor toelichting ‘Evenementenbeleid 2026’).
Aandachtspunten uit participatie (niet bindend)	In de participatie zijn de volgende (niet bindende) punten aangedragen: • Er is sprake van steun voor het evenementenaanbod op Ruigoord in de huidige vorm. Door sommigen wordt geluidsoverlast ervaren, maar over het algemeen overheerst een positief beeld. Voor de volledige opbrengst van de participatie wordt u verwezen naar de participatieverslagen.

3.4.1 Plankaart Ruigoord



3.5 Tuinen van West – de Polderheuvel

Maximumaantal bezoekers gelijktijdig aanwezig	12.500			
Grootte	De grootte van het omliggende terrein (de heuvel) dat bij een evenement betrokken wordt, is ca. 7 hectare. Er ligt een verstevigd evenemententerrein aan de voet van de heuvel van 70 bij 65 meter.			
	Aantal evenementen per jaar	Waarvan aantal meerdaagse evenementen	Aantal evenementendagen per jaar	Max. aantal evenementdagen met 76-85 dB(C)
0 – 1.500 bezoekers	3	-	3*	-
1.501 – 3.000 bezoekers	3	3	9	-
3.001 – 6.000 bezoekers	-	-	2**	-
6.001 – 10.000 bezoekers	-	-	-	-
10.001 – 20.000 bezoekers	-	-	3	3***
Meer dan 20.000 bezoekers	-	-	-	-
Toelichting	*Max. 500 bezoekers. **In de categorie 3.001 - 6.000 zijn 2 evenementdagen toegevoegd die kunnen worden ingezet voor culturele en/of buurtevenementen. ***Uit de praktijk blijkt dat maximum van 83 dB(C) voldoende is en organisatoren worden gevraagd daarop te sturen.			
Specificaties bij evenementen	• De totale Polderheuvel mag worden onttrokken aan de openbaarheid. • Er is een verlaagde ondoordringbare grasbak aangelegd die in de winter kan dienen als natuurijsbaan. Er ligt een draaiboek evenemententerrein en een draaiboek voor de ijsbaan. Aangezien de ijsbaan voorzien is van een ondoordringbare bak, mag deze niet gebruikt worden bij evenementen en zal deze moeten worden afgehekt. De verlaagde bak hoort niet bij het evenemententerrein en gebruik kan alleen plaatsvinden met akkoord van het stadsdeel. • Tijdens de drie evenementdagen vanaf 10.001 bezoekers kan het stadsdeel, om veiligheidsredenen en om de druk op de omgeving te beheersen, besluiten om geen toestemming te verlenen voor andere evenementen binnen én buiten het evenemententerrein en in de directe omgeving. Deze maatregel is ook van toepassing op de drie grote evenementen zelf. • Voor de communicatie met de buurt moet een direct aanspreekpunt bij de organisatie bekend zijn, ook voor tijdens de dag			

	zelf. Dit dient te worden opgenomen in een bewonersbrief.
Op- en afbouw	Conform stedelijke richtlijn.
Rust-/herstelperiode	Conform stedelijke richtlijn. Specifiek/uitzondering: • Een rustperiode tussen evenementen is gewenst vanuit de bewoners, maar ook vanuit het terrein zelf. Na elk evenement vanaf 3.001 bezoekers geldt minimaal een periode van 6 tot 8 weken rust, met inachtneming van eventuele gevolgen van natte weersomstandigheden/na een periode van regenval. • Aanvullend hierop moet rekening worden gehouden met de mogelijkheid dat een deel van het terrein niet beschikbaar is ten gevolge van schade door een eerder evenement. In een dergelijke situatie zijn er meteen consequenties voor het daaropvolgende evenement. Dat zal zo nodig moeten worden aangepast.
Geluid	Conform stedelijke richtlijn. Specifiek/uitzondering: • Er is geen sprake van meteocorrectie. • Tussen twee geluidsgerichte evenementen moet minimaal twee weekenden zitten zonder een geluidsgericht evenement. Dit i.v.m. een cumulatie van geluidsoverlast op deze locatie en een goede verdeling tussen de evenementen uit de directe omgeving zoals Unbound en Sportpark De Eendracht. • Op verstevigde ondergrond, en op een zodanige manier dat geluidsoverlast wordt beperkt.
Flora/fauna	Conform stedelijke richtlijn Specifiek/uitzondering: • Bodembelasting: het evenemententerrein is verstevigd, zo ook de transportroute ernaartoe. De heuvels, die ook gebruikt mogen worden zijn niet verstevigd. Indien nodig moeten hier rijplaten gebruikt worden om het gazon te beschermen tegen spoorvorming en beschadigingen. • Draaglast groen: het terrein zelf is een groot grasveld. Planten en struiken staan er niet, maar wel twee rijen van drie okkernootbomen en twee groepen van zes zomerlindes en vier verplaatsbare bakken met fruitbomen. In de aanlooproute naar het terrein is divers groen langs wandel- en fietspaden aanwezig. Fiets parkeren in het groen moet voorkomen worden. Dit is onderdeel van het verkeersplan. • Bescherming grasmatten: het gebruik van rijplaten (voor vervoer) bij natte weersomstandigheden is verplicht. De grasmatten moeten extra aandacht krijgen, zodat deze snel herstellen (extra inzaaien, bemesten). Grasvelden dienen geheel hersteld te worden onder deskundig toezicht op kosten van de organisatie.

	• Drainage: Gelet op de aanwezigheid van drainage in de bodem van het verstevigde terrein mag er niets in de grond aangebracht worden of er dient zeer goed afgestemd te worden. De ijsbak – de grijze contouren op de kaarten – mag niet gebruikt worden en dient te worden afgehekt tijdens evenementen. • Ondanks aangelegde drainage verzadigt de grond snel bij extreme en/of langdurige periodes van regen. Bij een hoge mate van verdichting moet het aantal bezoekers worden ingeperkt. • Niets aan bomen en objecten vastmaken en niets in de boomprojectie plaatsen (dus op de wortels). In relatie tot overige overlast gevende bronnen: • Lichtvervuiling (in de vorm van lasershows of op de omgeving gerichte verlichting) is niet toegestaan. • Vuurwerk wordt niet toegestaan. • Zwerfvuil dient te worden geruimd langs alle toegangswegen (ook door de wijk richting het terrein, langs de Osdorperweg en de Tom Scheursweg richting Halfweg).
(Externe) veiligheid	• Op deze locatie is extra inzet nodig voor de in- en uitstroom van bezoekers en de bereikbaarheid van nood- en hulpdiensten. • Organisatoren van evenementen zijn verplicht aan de hand van het Mobiliteit Management Plan evenementenvervoer te regelen. • Bij extreme weersomstandigheden geldt een "slechtweerscenario".
Parkeren/fietsparkeren	• Het parkeren in Tuinen van West wordt ontmoedigd. Er zijn beperkte parkeermogelijkheden. Het aantal beschikbare parkeerplaatsen per evenement wordt vastgesteld in het Mobiliteit Management Plan. Overleg met de ondernemers aan de Tom Schreursweg, Bok de Korverweg, Joris van den Berghweg en Nico Broekhuysenweg is noodzakelijk. • Er zijn twee parkeerterreinen (Joris van den Berghweg en Nico Broekhuysenweg) te gebruiken, uitsluitend in overleg met de locatiebeheerder van Recreatieschap Spaarnwoude. Daarnaast is er de mogelijkheid tot weiland parkeren. De weilandparkeerstrook kan worden gehuurd van het stadsdeel en dient in de vergunningaanvraag opgenomen te worden. • In het Mobiliteit Management Plan wordt verplicht om bezoekers zoveel mogelijk met de fiets naar het evenement te laten komen. De organisator moet hier rekening mee houden in zijn verkeersplan en voorzieningen te treffen, zodat bloemrijke bermen of struiken niet aangetast worden.
Bereikbaarheid OV	De afstand is 1,4 km tot het OV. Vanuit station Halfweg is de afstand 2,5 km (NS-fietsen beperkt beschikbaar).
Overige verkeersaspecten	• Voor deze locatie geldt een vast mobiliteitsplan. Tevens is het voor organisatoren verplicht jaarlijks de belangrijkste mobiliteitskennis voor de locatie te delen. Op die manier kan mobiliteitsoverlast worden beperkt.

	• Het stimuleren van autoverkeer rondom evenementen wordt ontmoedigd. Men dient het evenemententerrein te bereiken met het OV of per fiets; het is noodzakelijk dat er substantiële maatregelen worden genomen om de inzet van pendelbussen te vergroten. • Voorwaarde bij evenementen is dat bezoekersstromen van en naar het terrein door de wijken en de polders en het parkeren goed geregeld zijn. Er is door een externe partij een Mobiliteit Management Plan opgesteld. Organisatoren van evenementen zijn verplicht aan de hand van dit Mobiliteit Management Plan evenementenvervoer te regelen. Het indienen van een verkeersplan is altijd noodzakelijk. Tevens dient het evenement te voldoen aan de eisen gesteld in het Mobiliteit Management Plan.
Voorzieningen	Twee locaties met geïntegreerd vuilwaterriool, waterputten en energiekasten met grootverbruik installatie.
Omschrijving locatie	Tuinen van West is een unieke plek waar stadslandbouw en recreatie samenkomen. Het landelijke gebied wordt gekenmerkt door eeuwenoude essenlanen en strakke polders met grazende koeien. Het dient voor veel bewoners als een plek waar men zich kan ontspannen en inspannen. Een plek in de stad waar je tot rust kan komen. In een stad waar de toegang tot groen steeds schaarser lijkt te worden, groeit de bezorgdheid onder bewoners over de beperkte beschikbare natuur. Tuinen van West vormt een van de weinige plekken waar inwoners van Nieuw-West en andere stadsdelen nog volop kunnen genieten van rust en natuur in een groene omgeving. Om deze bijzondere plek toegankelijk en aantrekkelijk te houden, is een gezonde balans nodig. Bewoners moeten kunnen blijven genieten van de rust en natuur, terwijl er ook ruimte is voor kleinschalige, duurzame evenementen die aansluiten bij de filosofie van Tuinen van West. Het evenemententerrein wordt met blauwe contouren aangegeven op beide kaarten. Het grijze gedeelte hoort niet bij het evenemententerrein. Dit gedeelte is exact aangeduid op de topografische kaart. De Polderheuvel is in 2013 opgeleverd in Tuinen van West, stadsdeel Nieuw-West en is gelegen tussen de stedelijke kern van Halfweg en Geuzenveld (met sportpark de Eendracht). Tuinen van West is het recreatiegebied met natuur en (stads)landbouw tussen Geuzenveld, Osdorp en gemeente Halfweg. Een gebied dat bekend staat om de combinatie van oude en nieuwe landschappen, van romantiek en rafelrandjes, van kunst en cultuur, van natuur en recreatie wat het gebied een unieke eigen identiteit geeft. Een plek die cultuur- en evenementenmakers, buurtbewoners en bezoekers uitdaagt tot innovatieve, creatieve concepten. Zolang dit wordt gedaan met respect voor de natuurlijke omgeving waarin dit terrein zich bevindt. Het (verstevigde) evenemententerrein ligt aan de voet van een heuvel, die een grote ligweide is, bestemd voor dagrecreatie. De heuvel kan ook ingezet worden voor evenementen. Het evenemententerrein is omgeven door watergangen. Een fiets- en voetpad ontsluiten de Polderheuvel.

	Om het evenemententerrein heen liggen vakantiewoningen, horeca, een hotel, sportvelden en stadslandbouwbedrijven. In de nabije omgeving van het terrein liggen vijf (volks)tuinparken. De meest nabije woonwijk is gelegen achter het sportpark de Eendracht. Het evenemententerrein ligt in een natuurlijke omgeving, met in de westelijke punt van de polder het natuurgebied De Roerdomp.
Aansluiting bij stedelijk (evenementen)beleid	Deze locatie biedt ruimte aan buurtevenementen, buurt overstijgende, grootstedelijke en internationale evenementen, en voor evenementen waarbij ruimte is voor experiment (zie voor toelichting 'Evenementenbeleid 2026').
Aandachtspunten uit participatie (niet bindend)	In de participatie zijn de volgende (niet bindende) punten aangedragen: • Er is aandacht gevraagd voor geluidsoverlast, knelpunten op mobiliteit en de (te grote) spreiding van evenementen op de kalender. Ook is aandacht gevraagd voor de bezoekersaantallen en overlast bij op- en afbouw. Voor de volledige opbrengst van de participatie wordt u verwezen naar de participatieverslagen.

3.5.1 Plankaart Tuinen van West – de Polderheuvel

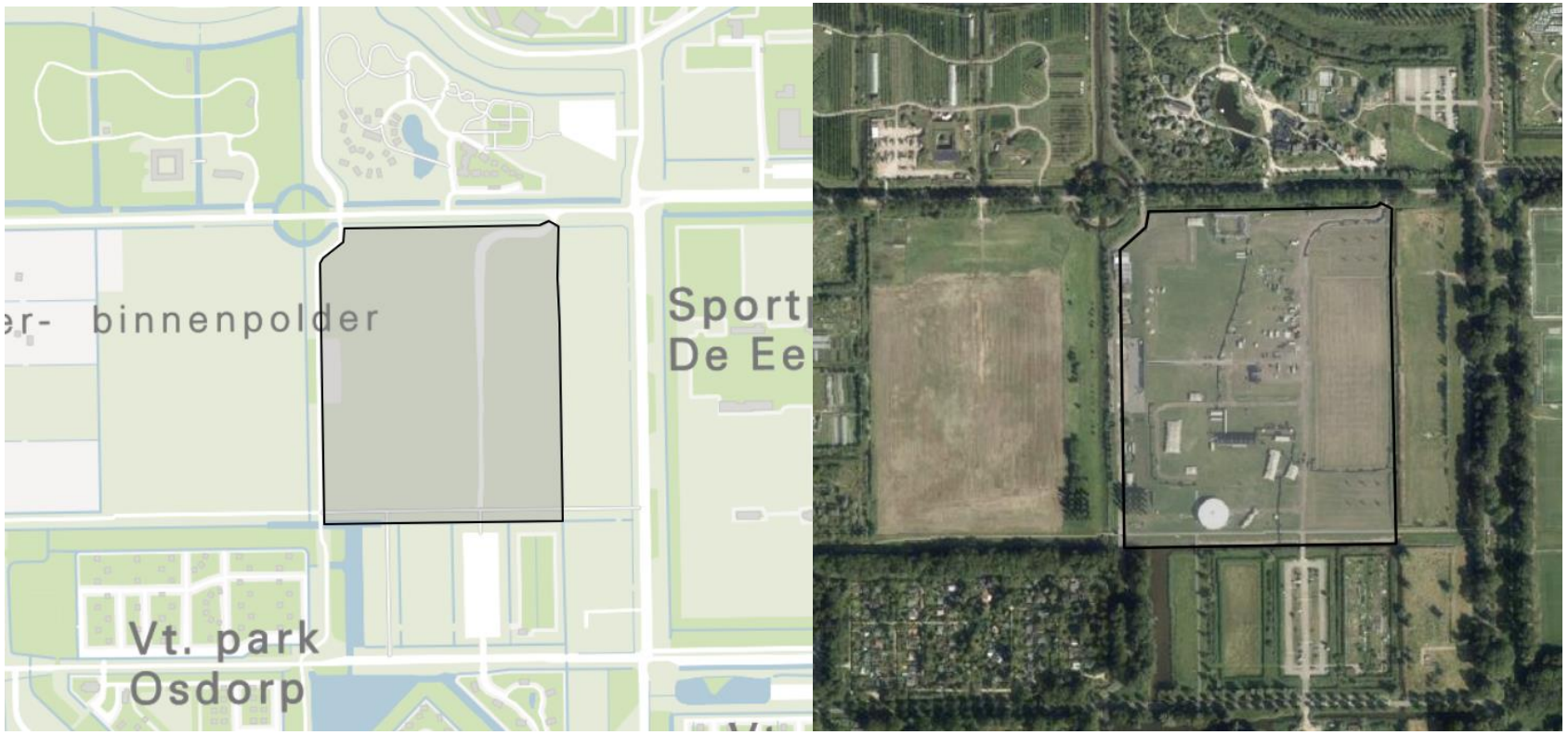

3.6 Westzijde Sloterpark

Maximumaantal bezoekers gelijktijdig aanwezig	15.000 (gebruik incl. een deel van het zwembadterrein, zie gebied A op de plankaart) 20.000 (gebruik incl. het gehele zwembadterreingebied, zie gebied A+B op de plankaart)			
Grootte	Ca. 116.000 m^2			
	Aantal evenementen per jaar	Waarvan aantal meerdaagse evenementen	Aantal evenementendagen per jaar	Max. aantal evenementdagen met 76-85 dB(C)
0 – 1.500 bezoekers	6	-	6*	-
1.501 – 3.000 bezoekers	2	2	4	-
3.001 – 6.000 bezoekers	-	-	2	-
6.001 – 10.000 bezoekers	-	-	-	-
10.001 – 20.000 bezoekers	3	1	4**	3
Meer dan 20.000 bezoekers	-	-	-	-
Toelichting	*Max. 500 bezoekers. **1 tweedaags evenement met hoge geluidsbelasting, 1 ééndaags evenement met hoge geluidsbelasting en 1 ééndaags evenement zonder geluidsbelasting op het gebied van kunst- en cultuur.			
Specificaties bij evenementen	Het locatieprofiel bestaat uit twee gedeeltes. A: het parkgedeelte inclusief een klein deel van het zwembadterrein en de parkeerplaats (dit biedt ruimte aan 15.000 bezoekers), en B: het zwembadterrein (dit biedt samen met gedeelte A ruimte aan maximaal 20.000 bezoekers). Voor het gebruik van het zwembadterrein gelden de volgende restricties: • Het zwembadterrein maakt onderdeel uit van het locatieprofiel. Dit is alleen bestemd voor evenementen in de categorie 10.001-20.000 bezoekers. • Het binnenzwembad dient tijdens op- en afbouw en tijdens het evenement open te zijn, tenzij er op dat moment onderhoud wordt gepleegd. • Het buitenzwembad dient tijdens op- en afbouw open te zijn, inclusief een beperkt deel van de ligweide. Het voor zwemmers toegankelijke terrein moet wel afgeschermd zijn, zodat geen onveilige situaties kunnen ontstaan. • Bij 20.000 bezoekers dient aan de noordzijde van het zwembad een extra pontonbrug te worden geplaatst. Deze dient als vluchtroute. Het aanleggen/plaatsen van andere tijdelijke mobiliteitsvoorzieningen met als doel het aantal bezoekers te verruimen zijn niet toegestaan.			

	• Het is aan de organisator om de te besluiten een verzoek te doen voor gebruik van het gehele zwembadterrein. De exploitant van het zwembad vraagt een huursom die door de organisator moet worden voldaan. Overige specificaties: • In programmering dient rekening gehouden te worden met wedstrijden en evenementen in het Sloterparkbad en op Sportpark Ookmeer. Sport gerelateerd vanuit Topsportseries en wedstrijden van de zwemverenigingen. Daarnaast zijn er inpandig evenementen. Betreft vooral de parkeercapaciteit. • Meldingsplichtige evenementen zijn mogelijk op deze locatie. Hierbij geldt een maximumaantal van 100 personen, aanwezig bij de activiteit. • Het in het park aanwezige Allendemonument moet worden beschermd tegen beschadiging. • De locatie ligt in een waterrijke, groene omgeving met een aangrenzende ecologische zone, er zijn aanvullende maatregelen voor flora en fauna. • Voorzorgsmaatregelen en investeringen zijn nodig voor bescherming van het kwetsbare park en voor de geluidsbelasting. • Voor de communicatie met de buurt moet een direct aanspreekpunt bij de organisatie bekend zijn, ook voor tijdens de dag zelf. Dit dient te worden opgenomen in een bewonersbrief. • Er dient een goede afstemming met bewoners te zijn. Informeren, participeren en evalueren is belangrijk bij deze locatie aangezien er veel woongebieden grenzen aan het park. • Het meest linkerdeel van de kaart is een gebied dat uitsluitend (eens per jaar) gebruikt worden als entree en/of bufferzone tijdens een evenement. Om gebruik te kunnen maken van dit grondgebied zijn er speciale voorwaarden opgelegd. Bij Specificaties omgeving staan de randvoorwaarden opgenomen. NB. Bij het organiseren van evenementen moet rekening worden gehouden met toekomstige (gebieds-) ontwikkeling in en rondom het zwembadterrein, w.o. een toekomstige overkapping van het buitenbad. Dit kan betekenen dat het zwembadterrein minder beschikbaar kan zijn.
Op- en afbouw	Conform stedelijke richtlijn
Rust-/herstelperiode	Conform stedelijke richtlijn Specifiek/uitzondering: • Minimaal 6 tot 8 weken, met inachtneming van eventuele gevolgen van natte weersomstandigheden/na een periode van regenval. Aanvullend hierop moet rekening worden gehouden met de mogelijkheid dat een deel van het terrein niet beschikbaar is ten gevolge van schade door een eerder evenement. In een dergelijke situatie zijn er meteen consequenties voor het daaropvolgende evenement. Dat zal zo nodig moeten worden aangepast. Afdeling beheer kan advies op de rustperiode en eventuele andere zaken verstrekken.

Geluid	Conform stedelijke richtlijn Specifiek/uitzondering: • Op deze locatie geldt, met inachtneming van de invloed op de omgeving, een maximale geluidsbelasting van 85 dB(C) voor maximaal twee grote festivals per jaar. Er wordt geen meteocorrectie toegepast.
Flora/fauna	Conform stedelijke richtlijn Specifiek/uitzondering: • Om bodem en groen te beschermen zijn de bodem- en groenadviezen en de daarbij horende maatregelenkaarten leidend. • Niets aan bomen en objecten vastmaken en niets in de boomprojectie plaatsen (dus op de wortels); • Afschermen, eventueel met dubbele hekkenlijn, van niet te gebruiken gedeelten van het park; • Voor de bodem dienen preventief maatregelen te worden getroffen en na afloop dient de structuur van de bodem hersteld te worden. Alleen gebruik van voorgeschreven verharde wegen/paden voor verkeer en vervoer; • Voor bescherming gras: gebruik rijplaten -voor vervoer-, en vlonders, voor die gedeeltes die meest intensief in gebruik zijn door bezoekers, en/of als weersomstandigheden daar om vragen (zie hiervoor ook het bodem- en groenadvies voor het Sloterpark). • Eilanden in de Sloterplas bij het zwembadterrein uitsluiten van gebruik voor evenementen, i.v.m. hoge natuurwaarden; • De grasmatten moet extra aandacht krijgen, zodat deze snel herstellen (extra inzaaien, bemesten). Grasvelden dienen geheel hersteld te worden onder deskundig toezicht. • Gelet op de aanwezigheid van drainage in de bodem mag uitsluitend iets in de grond worden aangebracht ná afstemming met het beheer van Stadsdeel Nieuw-West over de ligging van deze drainage. Nadere maatregelen ter bescherming van toevoeging evenemententerrein (entree en/of buffer ruimte, zie rode pijl op plankaart). • Maximaal één maal per jaar wordt een evenement toegestaan op het gedraineerde grasveld; • Voor alle hieronder opgenomen randvoorwaarden toont de vergunninghouder schriftelijk aan hoe er aan wordt voldaan; • Voor het evenement vindt een voorschouw van het terrein plaats door de gemeente en de vergunninghouder. Deze ‘nulopname’ wordt schriftelijk en onderbouwd met foto’s vastgelegd; • Ten behoeve van het evenement en de op- en afbouw daarvan zijn transporten toegestaan op de verharde delen. Indien transportbeweging over de grasmat gewenst zijn mag dit alleen na overleg en mag het niet tot insporing leiden; • De voor het evenement te gebruiken grasmat wordt in verband met de aanwezige drainage van een kunststof beschermingssysteem voorzien om de druk op de ondergrond te verdelen. Het toe te passen systeem is ter goedkeuring van de gemeente en dient de beluchting van de grasmat zo min mogelijk te verstoren. Het systeem mag maximaal 7 kalenderdagen blijven liggen;

	• De gemeente houdt zich het recht voor om het opbouwen en/of het afbreken van het evenement vanwege de weersomstandigheden tijdelijk stil te laten leggen; • Na afloop van het evenement wordt het terrein in de oorspronkelijke staat (geheel ontruimd, schoon en schadevrij) opgeleverd. Er vindt een eindschouw van het terrein plaats door de gemeente en de vergunninghouder. Deze 'eindopname' wordt schriftelijk en onderbouwd met foto's vastgelegd; • De gemeente stelt op basis van de resultaten van de voorschouw en de naschouw vast of er schade is ontstaan en brengt de vergunninghouder hiervan op de hoogte; • Schade die is ontstaan, inclusief bijkomende gemeentelijke kosten, wordt door de vergunninghouder vergoed en door de gemeente hersteld; • Het voor het evenement gebruikte deel van het grasveld wordt na de eindopname, voor rekening van de evenementenorganisator door de gemeente onder droge omstandigheden bewerkt met een geschikte vertidrain.
(Externe) veiligheid	• Rondom de heuvel in het park moeten hekken worden geplaatst, zodat bezoekers hier niet kunnen komen. Op de heuvel mogen wel beveiligers staan. In de nabijheid van de heuvel is een dubbele hekkenrij toegestaan als extra veiligheidsmaatregel. • Bij extreme weersomstandigheden geldt het "slechtweerscenario". Dit dient goed terug te komen in de aanvraag.
Parkeren/fietsparkeren	• Men dient het evenemententerrein te bereiken met het OV of per fiets. Nabij de locatie is minimale parkeergelegenheid voor auto's. • Bij evenementen vanaf 3.001 bezoekers dient parkeergelegenheid voor auto's elders geregeld te worden, en daarmee ook het vervoer van bezoekers naar de entree van het evenement, bijvoorbeeld vanaf het sportpark Ookmeer. • Het is een verplichting voor de organisator om fiets- en scootervoorzieningen te organiseren, bij voorkeur op het terrein op een verharde ondergrond. Oplossingen in de directe omgeving van het terrein zijn bespreekbaar mits deze niet tot een grote belasting voor omwonenden en ondergrond leiden.
Bereikbaarheid OV	Dit terrein ligt nabij het eindpunt van GVB-tramlijn. Op verdere loopafstand zijn zowel tram als bushaltes. NS-stations Sloterdijk en Lelylaan zijn in nabijheid vanwaar vandaan eventuele pendelbussen kunnen worden verzorgd.
Overige verkeersaspecten	• Voor deze locatie geldt een vast mobiliteitsplan voor evenementen vanaf 3.001 bezoekers. Tevens is het voor organisatoren verplicht jaarlijks de belangrijkste mobiliteitskennis voor de locatie te delen. Op die manier kan mobiliteitsoverlast worden beperkt. • Verkeersmaatregelen en extra inzet is nodig om de in- en uitstroom van evenementen minder belastend te maken voor aanliggende woonwijken. • Men dient het evenemententerrein te bereiken met het OV of per fiets; zo nodig moeten pendelbussen worden ingezet door de organisatie en taxistandplaatsen worden ingericht.

Voorzieningen	Er zijn geen voorzieningen aanwezig.
Omschrijving locatie	Het Sloterpark is één van de grootste parken van Amsterdam. Nabij deze locatie ligt de Sloterplas en de woonwijken Osdorp-Oost en Noorderhof te Geuzenveld. Betrokken bewoners zetten zich in voor het behoud en de versterking van het unieke karakter van de Sloterplas en het omringende Sloterpark in Amsterdam Nieuw-West. Dit gebied, oorspronkelijk gevormd door zandafgravingen voor de bouw van Geuzenveld en Slotermeer, biedt een waardevolle, groene ruimte waar zowel recreatie als ontspanning centraal staan. Met ruime mogelijkheden voor sport, zwemmen en natuurbeleving, vormen het Sloterpark en de Sloterplas een essentieel toevluchtsoord voor bewoners en bezoekers die de drukte van de stad even willen ontvluchten. Het zwarte uitgeknipte gedeelte hoort niet bij het evenemententerrein wegens Flora en Fauna redenen. Op de luchtfoto is te herkennen dat dit een bosschage betreft.
Aansluiting bij stedelijk (evenementen)beleid	Deze locatie biedt ruimte aan buurtevenementen, buurt overstijgende en internationale evenementen, en evenementen waarbij ruimte is voor experiment (zie voor toelichting ‘Evenementenbeleid ‘2025’). Evenementen vanaf 1.501 bezoekers zijn vooral gericht op het gebied van sport. Ook evenementen op het gebied van kunst en cultuur en culinaire evenementen zijn mogelijk.
Aandachtspunten uit participatie (niet bindend)	In de participatie zijn de volgende (niet bindende) punten aangedragen: • Er is aandacht gevraagd voor geluidsoverlast, voor verkeersdrukte bij evenementen en voor het beschikbaar houden van het park voor omwonenden voor-, tijdens en na evenementen. Ook is aandacht gevraagd voor kwetsbare natuur in het park. • *Soort evenementen/binding met de buurt*: Gepleit voor een grotere variatie aan evenementen die voor verschillende doelgroepen aantrekkelijk is. Voor de volledige opbrengst van de participatie wordt u verwezen naar de participatieverslagen.

3.6.1 Plankaart Westzijde Sloterpark



4 Noord

4.1 Buikslotermeerplein (Centrumplein)

Maximumaantal bezoekers gelijktijdig aanwezig	3.000			
Grootte	Circa 17.000 m^2			
	Aantal evenementen per jaar	Waarvan aantal meerdaagse evenementen	Aantal evenementendagen per jaar	Max. aantal evenementdagen met 76-85 dB(C)
0 – 1.500 bezoekers	-	*	*	-
1.501 – 3.000 bezoekers	-	2	15	1**
3.001 – 6.000 bezoekers	-	-	-	-
6.001 – 10.000 bezoekers	-	-	-	-
10.001 – 20.000 bezoekers	-	-	-	-
Meer dan 20.000 bezoekers	-	-	-	-
Toelichting	*Geen maximum vastgesteld. Evenementen in deze categorie in overleg met stadsdeel, kleinschalig, buurtgericht en onversterkt.			
Specificaties bij evenementen	• Meldingsplichtige evenementen zijn mogelijk, mits deze vallen binnen de kaders van het locatieprofiel. • Eén evenementdag in de categorie 75 - 85 dB(C) is voor Koningsdag op het marktterrein. • Het gras is niet als evenementterrein aangelegd. • Deze locatie is in ontwikkeling. Er komen in de toekomst extra woningen in het gebied, waarmee rekening moet worden gehouden in de geluidsbelasting. • Dit gebied valt onder gebiedsontwikkeling Centrum Amsterdam Noord (CAN). Het Centrumplein is daarmee projectgebied en de komende jaren deels in uitvoering. Per aanvraag moet worden bekeken wat mogelijk is.			
Op- en afbouw	Conform stedelijke richtlijn Specifiek/uitzondering: • Bij op- en afbouw zijn alleen voertuigen op de verharding van het terrein toegestaan.			
Rust-/herstelperiode	Conform stedelijke richtlijn			
Geluid	Conform stedelijke richtlijn			

Flora/fauna	Conform stedelijke richtlijn Specifiek/uitzondering: • Gras moet na het evenement weer in groene staat verkeren of hersteld worden (dat betekent in ieder geval gedurende najaar en winter grasmat ontzien). • Te treffen voorzieningen en herstel grasmat voor kosten vergunninghouder. • Max aslast voertuigen tot 14t met minimaal 2 assen (max. van 7 ton per as).
(Externe) veiligheid	De bereikbaarheid voor nood- en hulpdiensten dient gewaarborgd te blijven.
Parkeren/fietsparkeren	• Er kan, betaald, geparkeerd worden op de parkeerterreinen rondom het Buikslotermeerplein en in de parkeergarages de Bomen en de Opgang. • Vrij parkeren op maandag t/m vrijdag na 19.00 uur, zaterdag tot 12.00 uur en zondag de gehele dag.
Bereikbaarheid OV	Het Buikslotermeerplein is goed bereikbaar met de Noord/Zuid metrolijn. Tevens halte voor diverse buslijnen vanuit omliggende plaatsen en CS.
Overige verkeersaspecten	• Het Buikslotermeerplein ligt aan de afslag S116 Ring A10. Vanaf het centrum van Amsterdam is het bereikbaar vanuit de IJtunnel en de Nieuwe Leeuwarderweg. • De plusnet fietsroute bij het Buikslotermeer Centrumplein dient te allen tijde vrijgehouden te worden t.b.v. de fietsers.
Voorzieningen	Geen voorzieningen voor evenementen aanwezig.
Omschrijving locatie	Het Buikslotermeerplein is een deelgebied dat valt onder de gebiedsontwikkeling Centrumgebied Amsterdam Noord. Dit is het gebied rondom Station Noord van de Noord/Zuidlijn en verandert naar een nieuw stedelijk centrum met ongeveer 7.000 woningen en verschillende voorzieningen. Het wordt een plek om te wonen, werken, winkelen en ontspannen. Het Centrumplein ligt tussen Stadsloket Noord en het winkelcentrum Boven 't IJ op het Buikslotermeerplein. In 2020 is het Waddenwegviaduct gesloopt. De vrijgekomen ruimte is tijdelijk groen ingericht. Op een deel van het Centrumplein is er voor een paar jaar ruimte voor groene en sportieve en initiatieven. Jaarlijks vindt er succesvol het Cinekid Festival plaats. Cinekid betrekt het voorplein van de Pathé bij het Festival door gratis activiteiten aan te bieden voor kinderen en er zijn er diverse foodtrucks aanwezig. Dergelijke evenementen met die omvang zijn zeer geschikt voor op het plein. Het Centrumplein is tevens geschikt om kleinere, op de buurt gerichte evenementen zoals de Noordspelen of een (rommel)markt te laten plaatsvinden. Een belangrijk aspect m.b.t. het Centrumplein is dat dit een transformatiegebied is, er zijn plannen voor meer aanbouw en herinrichting, daarom dient het locatieprofiel flexibel opgesteld te worden. Nachtprogrammering wordt afgeraden.
Aansluiting bij stedelijk (evenementen)beleid	Deze locatie biedt ruimte aan buurt evenementen en buurt overstijgende evenementen (zie voor toelichting ‘Evenementenbeleid 2026’).

	Het Centrumplein is bestemd voor kleinschalige, buurtgerichte en gratis toegankelijke evenementen. Evenementen op het Centrumplein dienen bij te dragen aan een positieve uitstraling van het gebied en het versterken van sociale verbindingen (ontmoetingen).
Aandachtspunten uit participatie (niet bindend)	In de participatie zijn de volgende (niet bindende) punten aangedragen: • Er is aandacht gevraagd voor een gevarieerd en inclusief aanbod dat verschillende doelgroepen bedient, betere communicatie en betrokkenheid van bewoners bij de programmering en voor betaalbaarheid en toegankelijkheid. Er is aandacht gevraag voor een goede balans tussen levendigheid en leefbaarheid, waarbij evenementen passen bij de identiteit van de buurt. Voor de volledige opbrengst van de participatie wordt u verwezen naar de participatieverslagen.

4.1.1 Plankaart Buikslotermeerplein (Centrumplein)

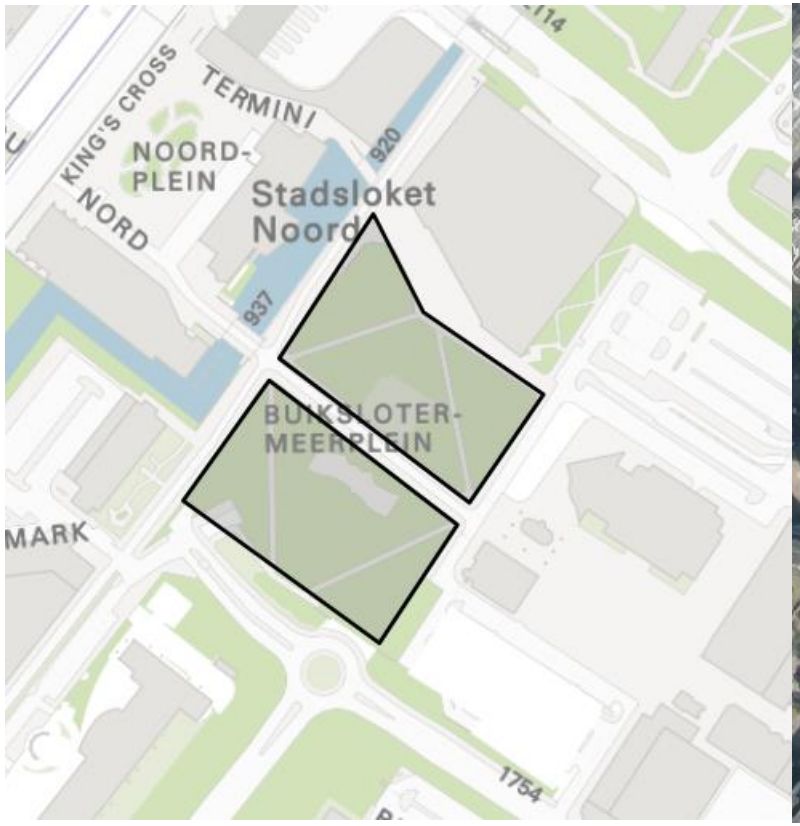



4.2 Buikslotermeerplein (Horecaplein)

Maximumaantal bezoekers gelijktijdig aanwezig	750			
Grootte	Ca. 1.220 m^2			
	Aantal evenementen per jaar	Waarvan aantal meerdaagse evenementen	Aantal evenementendagen per jaar	Max. aantal evenementdagen met 76-85 dB(C)
0 – 1.500 bezoekers	5	5	11	1
1.501 – 3.000 bezoekers	-	-	-	-
3.001 – 6.000 bezoekers	-	-	-	-
6.001 – 10.000 bezoekers	-	-	-	-
10.001 – 20.000 bezoekers	-	-	-	-
Meer dan 20.000 bezoekers	-	-	-	-
Specificaties bij evenementen	• Meldingsplichtige evenementen zijn mogelijk, mits deze vallen binnen de kaders van het locatieprofiel. • Bij een evenement dient het terras in overleg ingetrokken of aangepast te worden. • Er is een staanplaatsvergunning verleend. • Er dient rekening te worden gehouden met de omliggende panden/bedrijven. • Zicht van de winkels mag niet worden belemmerd. • Er dient een looppad vrij te blijven voor de winkels. • Vanwege toekomstige bouwplannen kunnen werkzaamheden in dit gebied plaatsvinden. Per aanvraag moet worden bekeken wat er kan. • Er zijn afspraken met horeca over tijdelijke terrasomvang in het kader van evenementen.			
Op- en afbouw	Conform stedelijke richtlijn			
Rust-/herstelperiode	Conform stedelijke richtlijn			
Geluid	Conform stedelijke richtlijn			
Flora/fauna	Conform stedelijke richtlijn			
(Externe) veiligheid	De bereikbaarheid voor nood- en hulpdiensten dient gewaarborgd te blijven.			
Parkeren/fietsparkeren	• Er kan, betaald, geparkeerd worden op het parkeerterrein aan het Olaf Palmeplein.			

	• Vrij parkeren op maandag t/m vrijdag na 19.00 uur, zaterdag tot 12.00 uur en zondag de gehele dag. • Daarnaast zijn er mogelijkheden in de omliggende parkeergarages.
Bereikbaarheid OV	Het Buikslotermeerplein is goed bereikbaar met de Noord/Zuid metrolijn. Tevens halte voor diverse buslijnen vanuit omliggende plaatsen en CS.
Overige verkeersaspecten	Het Buikslotermeerplein ligt aan de afslag S116 Ring A10. Vanaf het centrum van Amsterdam is het bereikbaar vanuit de IJtunnel en de Nieuwe Leeuwarderweg.
Voorzieningen	Er zijn voorzieningen aanwezig voor evenementen.
Omschrijving locatie	Het Buikslotermeerplein is het grootste winkelcentrum van Amsterdam Noord. Dit gebied valt onder gebiedsontwikkeling Centrum Amsterdam Noord (CAN). De horecalocatie wordt gebruikt door winkelend publiek en bestemmings-publiek. Het terras voor de horecagelegenheden nemen een deel van het plein in beslag. Verder groeit het Buikslotermeerplein stap voor stap uit tot een nog levendiger hart van Noord. Met meer ruimte voor wonen, werken, groen, winkelen en uitgaan. In de toekomst wil de gemeente de bouw van ongeveer 3000 woningen mogelijk maken. Deze plannen zijn gemaakt na gesprekken met buurtbewoners, ondernemers en andere belanghebbenden van het Buikslotermeerplein. Aan de oostzijde van het winkelcentrum is het horecaplein gesitueerd. Rondom het plein zijn winkels, woningen, bedrijven en horeca (met terras), een bloemenstal, snackbar en tabakszaak. Voor de oostzijde zijn vooralsnog geen concrete plannen voor gebiedsontwikkeling, maar het Winkelcentrum Boven 't Y krijgt in de toekomst mogelijk meer woningen bovenop de winkels. Verder wordt het aangrenzende Olof Palmeplein met parkeerplaats mogelijk een groene woonbuurt.
Aansluiting bij stedelijk (evenementen)beleid	Deze locatie biedt ruimte aan buurtevenementen (zie voor toelichting 'Evenementenbeleid 2026'). Evenementen op deze locatie dienen bij te dragen aan een positieve uitstraling van het winkelcentrum. De locatie wordt o.a. gebruikt voor sport en spel, voorstellingen, (muziek) optredens en is verder geschikt voor kleinere, lokale evenementen. Vanwege de komst van veel nieuwe buurtbewoners is het belangrijk dat drukte en overlast beperkt blijft en er aandacht is voor een inclusieve samenleving zonder tweedeling tussen bewoners en is er extra belang bij groen en rust. Het Buikslotermeerplein (horecaplein) leent zich dan ook goed voor evenementen ter bevordering van de leefbaarheid en sociale ontmoeting.
Aandachtspunten uit participatie (niet bindend)	In de participatie zijn de volgende (niet bindende) punten aangedragen: • Er is aandacht gevraagd voor vervroegde eindtijden, het vergroenen van het horecaplein, en er is gepleit voor een grote diversiteit aan evenementen, zoals sportevenementen, markten en braderieën.

Voor de volledige opbrengst van de participatie wordt u verwezen naar de participatieverslagen.

4.2.1 Plankaart Buikslotermeerplein (horecaplein)



4.3 NDSM

Maximumaantal bezoekers gelijktijdig aanwezig	17.000			
Grootte	Ca. 48.000 m^2. Het evenemententerrein op de NDSM-werf Oost bestaat uit de Load Out, de grote helling, Docklandsplot en het terrein tussen de grote helling en Noorderlicht.			
	Aantal evenementen per jaar	Waarvan aantal meerdaagse evenementen	Aantal evenementendagen per jaar	Max. aantal evenementdagen met 76-85 dB(C)
0 – 1.500 bezoekers	-	-	10*	
1.501 – 3.000 bezoekers	-	-	20	
3.001 – 6.000 bezoekers	-	-	15	
6.001 – 10.000 bezoekers	-	-	10	
10.001 – 20.000 bezoekers		-	12	6
Meer dan 20.000 bezoekers	-	-	-	
Toelichting	*In overleg met het stadsdeel en tot max. 500 bezoekers.			
Specificaties bij evenementen	• Stichting NDSM beheert en programmeert op de NDSM-werf Oost. De stichting stelt de privaatrechtelijke regeling met de evenementenorganisaties op. Stadsdeel Noord verleent de evenementenvergunning. • In de Scheepsbouwloods worden geluidsevenementen georganiseerd. Conform het evenementenbeleid worden aanvragen in samenhang met andere overlast gevende activiteiten in de omgeving beoordeeld. • Organisatoren moeten overlast reducerende maatregelen afstemmen met de stichting NDSM. • 67 evenementen (dagen) per jaar. Uitgangspunt hierbij is een evenwichtige programmering tussen niet-commerciële en commerciële activiteiten. • Evenementen mogen geen onaanvaardbare milieuhinder veroorzaken bij bestaande en nieuwe gevoelige bestemmingen. • De evenementen met max. 500 bezoekers zijn geregeld binnen een trust(jaar)vergunning. • Meldingsplichtige evenementen zijn mogelijk, mits deze vallen binnen de kaders van het locatieprofiel. • Maximaal 2 meerdaagse muziekevenementen met maximaal 85 dB(C). Deze vinden in het weekend plaats. Als een dergelijk evenement eindigt op een zondag (of wordt gevolgd door een werkdag) dan eindigt het evenement niet later dan 22.00 uur. • Maximaal 4 meerdaagse muziekevenementen met maximaal 75 dB(C), deze mogen gecombineerd worden met één van de vijf muziekevenementdagen met maximaal 85dB(C).			

	• Niet-muziekevenementen worden niet beperkt in aantal meerdaagse evenementen. • Eén keer mogen er twee muziekevenementen met maximaal 85 dB(C) in een opeenvolgend weekend plaatsvinden. • Eén evenementdag in de categorie 76-85 dB(C) is uitsluitend voor Koningsdag. • In totaal maximaal 17 muziekevenementdagen, waarvan 5 met maximaal 85 dB(C) en 12 met maximaal 75 dB(C). • Van deze muziekdagen met maximaal 75 dB(C) mogen 4 opeenvolgende dagen ingezet worden als concertreeks tot 5000 bezoekers. Deze concerten duren maximaal 6 uur. Na 3 dagen dient een aantal rustdagen te worden houden. • Overige 50 evenementdagen zijn niet-muziekevenementen.
Op- en afbouw	Conform stedelijke richtlijn
Rust-/herstelperiode	Conform stedelijke richtlijn Specifiek/uitzondering: • In het omgevingsplan is bepaald dat er een vrij weekend tussen twee geluidsbelastende evenementen vanaf 3.001 bezoekers dient te zitten. Hier mag 1x per jaar van worden afgeweken.
Geluid	Conform stedelijke richtlijn Specifiek/uitzondering: • In totaal maximaal 12 keer meteocorrectie toepassen, waarvan 6 met maximaal 85 dB(C) en overig met maximaal 75 dB(C). • Op deze locatie kan onder meewindcondities een meteocorrectie van 3 dB(C) worden toegepast conform hetgeen is vastgelegd in het Meet- en rekenprotocol (bijlage I van de beleidsregel “Geluidbeleid voor evenementen in Amsterdam”). • Deze locatie is onderzocht op akoestische geschiktheid. De resultaten zijn vastgelegd in het ‘Onderzoek Evenementenlocaties 2017’ van het Geluidbureau, in opdracht van de gemeente Amsterdam. Deze studie is te vinden op de website van de gemeente Amsterdam.
Flora/fauna	Conform stedelijke richtlijn Specifiek/uitzondering: • Gras moet daags na het evenement weer in groene staat verkeren of hersteld worden (dat betekent in ieder geval gedurende najaar en winter grasmat ontzien). Te treffen voorzieningen en herstel grasmat voor kosten vergunninghouder. • Voor de dieren op NDSM, vooral vleermuizen, is verstoring met licht veel erger dan verstoring met geluid. Dus wees terughoudend met het toestaan van lasers, drones en vuurwerk, ook voor de scheep- en luchtvaart.
(Externe) veiligheid	Vanwege de ligging aan het IJ dient rekening te worden gehouden met drenkelingengevaar.
Parkeren/fietsparkeren	• De NDSM-werf is fiscaal gebied. Om de overlast in de omliggende woonwijken tegen te gaan, moet een organisator voor een evenement vanaf 3.001 bezoekers een mobiliteitsplan indienen.

	• Parkeren dient door de organisator geregeld te worden op parkeerterreinen elders in de omgeving.
Bereikbaarheid OV	• Ponten varen naar Centraal Station (ca 15 min.) of Pontsteiger (ca 7 min.). Er kan ook gebruik gemaakt worden van de pont vanaf de Distelweg (naar de Pontsteiger). • Bij evenementen vanaf 3.001 bezoekers zal de organisator, op eigen kosten, extra ponten moeten inzetten. Hierbij wordt de evenementenpont/aanlanding ingezet. Er zijn beperkt GVB buslijnen.
Overige verkeersaspecten	• Organisatoren van evenementen dienen een uitgewerkt plan voor de mobiliteit en parkeren te overleggen, waaruit blijkt dat de omgeving van de NDSM werf geen overlast heeft van parkerende bezoekers en de situatie niet leidt tot overvolle ponten. In het plan moet een plek voor besteld vervoer (taxi/kiss&ride/pendelbussen) benoemd worden. • Kiss and Ride niet faciliteren tussen de woningbouw NDSM west • Voor evenementen op de NDSM-werf is een mobiliteitsmanagementplan opgesteld. De kaders zoals verwoord in dit plan moeten worden toegepast. • De hele NDSM-werf gebied is herontwikkelingslocatie, dit kan invloed hebben op de bereikbaarheid en/of de tijdelijke beschikbaarheid van een locatie. • Per fiets is de Buiksloterwegveer in ca. 10 min bereikbaar. Deze vaart naar het Centraal Station.
Voorzieningen	Op NDSM-werf Oost zijn meerdere vaste stroompunten, wateraansluitingen, rioolputten, aardingspunten, glasvezel en WiFi.
Omschrijving locatie	De NDSM, een voormalige Scheepswerf, ligt direct aan het IJ in Amsterdam Noord. In dit gebied is wonen, werken en cultuur met elkaar verbonden. Naast woningen zijn er horecavoorzieningen, hotels, galeries, loodsen, ateliers, een strandje en (culturele) bedrijven. Het locatieprofiel is alleen van toepassing op de buitenterreinen. In deelgebied Oost kunnen evenementen plaatsvinden. De ontwikkelingen mbt de woningbouw bij de NDSM-werf hebben consequenties voor het type evenement dat kan worden georganiseerd. Het profiel vraagt op termijn om een aanpassing door de ambities voor groen en sport bij NDSM-Oost en de impact van woningbouw op NDSM-West en Buiksloterham. De werkzaamheden zullen zeker tot 2034 gaan duren. Het locatieprofiel in deze transitiegebieden moet flexibel zijn en tussentijds aangepast kunnen worden. NDSM-Oost wordt begrensd door de Scheepsbouwkade aan de noordzijde, door Zijkanaal I aan de oostzijde, door het IJ aan de zuidzijde en door de Ms. van Riemsdijkweg aan de westzijde. Op dit deel van de NDSM-werf staan de NDSM-loods met broedplaatsen en Fuse, STRAAT Museum, diverse horeca en een hotel, twee hellingen met ateliers daaronder en het evenemententerrein.

	Het is een verhard terrein, een combinatie van betonplaten en straatwerk en wordt gebruikt voor evenementen en door aanwezige bedrijven en horecavoorzieningen. Tijdens evenementen is er drukte op de werf, alle ondernemers moeten dan bereikbaar blijven (of toestemming geven voor afsluiting). De andere dagen zijn er alleen gebruikers van de aanwezige bestemmingen en doorgaand (pont)publiek. Aan de Oostkant wordt er naast ruimte voor kunst, cultuur en experiment het onbebouwde deel vergroend en plek gemaakt voor sportvoorzieningen. Dit gebied gaat drastisch onder handen genomen worden en zal de komende jaren vorm krijgen. De evenementenfunctie blijft behouden, echter kan het voorkomen dat in een bepaalde periode delen niet bereikbaar zijn. Opdrachtgever hierin is V&OR. Stichting NDSM-werf beheert en programmeert NDSM-Oost. De Stichting is in 2009 opgericht en heeft vanuit de gemeente de opdracht zorg te dragen voor zowel het fysieke beheer als de culturele ontsluiting van het buitenterrein. Zij draagt zorg voor de programmering van verschillende evenementen, theatervoorstellingen en activiteiten op het gebied van beeldende kunst op het buitenterrein. Uitgangspunt bij de programmering van de evenementen is een evenwichtige balans tussen niet-commerciële en commerciële activiteiten en buurtgerichte evenementen vs grootstedelijke evenementen met een (inter)nationale uitstraling. De opdrachtovereenkomst met de gemeente is geldig tot eind 2026. In de zomerperiode kan een doorlopend podium te plaatsen op de Y-helling waar in het weekend kleinschalige evenementen met geringe geluidsbelasting kunnen plaatsvinden, te denken aan Grachtenfestival met klassieke muziek maar ook popconcerten.
Aansluiting bij stedelijk (evenementen)beleid	Deze locatie biedt ruimte aan buurtevenementen, buurt overstijgende, grootstedelijke en (inter)nationale evenementen en evenementen waarbij ruimte is voor experiment (zie voor toelichting ‘Evenementenbeleid 2026’). Uitgangspunt bij de 67 evenementen (dagen) is een evenwichtige programmering tussen niet-commerciële en commerciële activiteiten. De programmering op NDSM Oost heeft een meerwaarde voor de stad in verband met de stedelijke spreiding van evenementen. Stichting NDSM kan als voorloper worden gezien op nieuw stedelijk beleid waarbij er gekozen wordt voor bepaalde evenementen vanuit de inhoud. Grootstedelijke evenementen moeten in samenhang bekeken worden i.v.m. stedelijke crowdcontrol en handhavingscapaciteit zoals bijvoorbeeld Vrijhaven (Koningsdag) en ADE. Veranderingen in het locatieprofiel hebben direct consequenties voor het werk van de stichting. Stichting NDSM stelt de privaatrechtelijke regeling met de evenementen-organisaties op en is een belangrijke partner voor het Stadsdeel. Stadsdeel Noord verleent de evenementenvergunning. Evenementen tot max. 500 bezoekers, vallen onder de trustvergunning. Overige meldingsplichtige evenementen zijn mogelijk, mits deze vallen binnen de kaders van het locatieprofiel.

Aandachtspunten uit participatie (niet bindend)	In de participatie zijn de volgende (niet bindende) punten aangedragen: • Er is aandacht gevraagd voor (verminderen van) geluidsoverlast, voor drukte en verkeer, voor het verminderen van geluid tijdens op- en afbouw, en voor het gedrag van bezoekers/mobiliteit. • *Soort evenementen/binding met de buurt:* veel suggesties richten zich op het vergroten van de variatie in evenementen. Kunst, theatervoorstellingen en nautische evenementen worden vaak genoemd als wenselijke toevoegingen. Pleidooi voor meer buurtgerichte initiatieven, zoals markten en kleinschalige culturele evenementen. Belang van het vinden van een goede balans tussen levendigheid en leefbaarheid. Belang evenementen goed over het jaar te verspreiden. Voor de volledige opbrengst van de participatie wordt u verwezen naar de participatieverslagen.

4.3.1 Plankaart NDSM

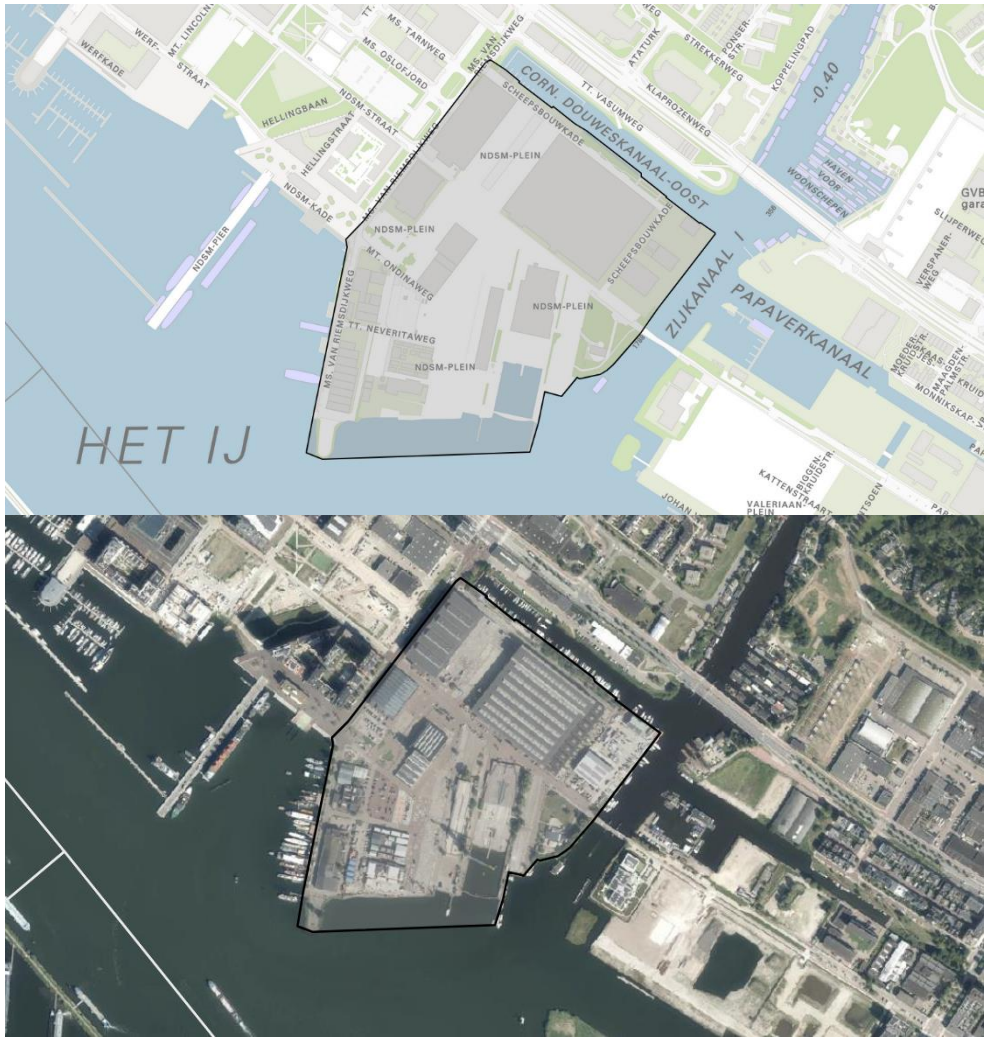

4.4 Noorderpark

Maximumaantal bezoekers gelijktijdig aanwezig	**Totale park:** 3.000 **Locatie 1:** 3.000 **Locatie 2**: 2.000 **Locatie 3:** 3.000			
Grootte	**Locatie 1**: a. 14.000 m^2 Westelijk deel van het Noorderpark (links gelegen van het Noordhollandsch Kanaal en omringd door de Sneeuwbalweg, Wingerdweg en Johan van Hasseltweg). **Locatie 2**: ca. 4.500 m^2 Oostelijk deel van het Noorderpark (rechts van de Nieuwe Leeuwarderweg, omringd door de Leeuwarderweg en Adelaarsweg). **Locatie 3**: ca. 5.000 m^2 Oostelijk deel van het Noorderpark (gelegen tussen het Noordhollandsch Kanaal en de Nieuwe Leeuwarderweg).			
	Aantal evenementen per jaar	Waarvan aantal meerdaagse evenementen	Aantal evenementendagen per jaar	Max. aantal evenementdagen met 76-85 dB(C)
0 – 1.500 bezoekers	-	1	*	-
1.501 – 3.000 bezoekers	6	-	6	-
3.001 – 6.000 bezoekers	-	-	-	-
6.001 – 10.000 bezoekers	-	-	-	-
10.001 – 20.000 bezoekers	-	-	-	-
Meer dan 20.000 bezoekers	-	-	-	-
Toelichting	*Geen maximum vastgesteld. Evenementen in deze categorie in overleg met stadsdeel en tot max. 500 bezoekers.			

Specificaties bij evenementen	• Meldingsplichtige evenementen zijn mogelijk, mits deze vallen binnen de kaders van het locatieprofiel.
	• De bezoekersaantallen per locatie zijn afhankelijk van de nooduitgangen. Er geldt:
	  ○ Locatie 1: 3.000 met naar iedere zijde 6 meter nooduitgang.
	  ○ Locatie 2: 2.000 met naar iedere zijde 7 meter nooduitgang.
	  ○ Locatie 3: 3.000 met naar iedere zijde 8 meter nooduitgang.
	• Een meerdaags evenement mag maximaal 4 dagen duren. Dit geldt alleen voor evenementen in de categorie 0-1.500 bezoekers.
	• Eén keer per jaar mag maximaal een kwart van het park worden afgehekt en daarmee onttrokken aan de openbaarheid. Dat geldt alleen voor de buurtcamping.
	• De evenementen met max. 500 bezoekers zijn geregeld binnen een paraplu(jaar)vergunning (Stichting Noorderpark).
	• Alle soorten evenementen kunnen plaatsvinden op locatie 3. Evenementen in de categorie 0-1.500 bezoekers kunnen op alle locaties plaatsvinden. Tevens is het mogelijk om locatie 1 en 2 te betrekken bij evenementen op locatie 3 (bv. Noorderparkloop).

Op- en afbouw	Conform stedelijke richtlijn
Rust-/herstelperiode	Conform stedelijke richtlijn
Geluid	Conform stedelijke richtlijn
Flora/fauna	Conform stedelijke richtlijn Specifiek/uitzondering: • Om bodem en groen te beschermen zijn de bodem- en groenadviezen en de daarbij horende maatregelenkaarten leidend. • Geen hoge of zware objecten binnen 3 meter van de kroon van bomen plaatsen. • Het is niet toegestaan met voertuigen op het gras te rijden. Er zijn voldoende paden in het park en daar dienen ze op te blijven. De rijplaten dienen te allen tijde gebruikt te worden mits in de schouw anders bepaald wordt. Dit is in afstemming met de parkbeheerder (voertuigen Milieu en Emissie zone is ingegaan per 1 januari 2025).
(Externe) veiligheid	Conform stedelijke richtlijn
Parkeren/fietsparkeren	• Parkeermogelijkheden zijn beperkt. Parkeervoorzieningen aanwezig bij noordzijde Mosveld en bij het Noorderparkbad. Er zijn weinig parkeermogelijkheden aan de oostzijde. • Een organisator dient een mobiliteits- en parkeerplan in te dienen om parkeeroverlast te beperken.
Bereikbaarheid OV	Goed bereikbaar met de Noord/Zuid metrolijn.
Overige verkeersaspecten	• Het park is alleen toegankelijk voor voetgangers en fietsers. Hoofdnet Fiets langs het Noordhollandsch Kanaal dient te aller tijde toegankelijk te blijven.

	• De doorgaande voet- en fietspaden in het Noorderpark zijn dermate smal dat de organisatie een logistiek plan moet aanleveren om inzicht te geven hoe de aan- en afvoer van materiaal wordt geregeld en welke beheersmaatregelen worden getroffen om de aanwezige groenvoorzieningen te beschermen. • De locatie is goed bereikbaar per openbaar vervoer door aanwezigheid van metrostation Noorderpark. Indien een evenement wordt georganiseerd, dient een organisatie de bezoekers aan te moedigen om per OV of fiets te komen.
Voorzieningen	• Een deel van locatie 3 heeft nutsvoorzieningen voor evenementen. • In samenwerking met de horecagelegenheid in betreffende locatie en tankers kan tegen betaling van de faciliteiten gebruik worden gemaakt.
Omschrijving locatie	Dit stadspark ligt centraal in Noord en is met de Noord/Zuid lijn goed bereikbaar vanuit de rest van de stad. Er is plek voor natuur, cultuur, spelen en sporten. Het Noorderpark is een samensmelting van het voormalige Florapark en Volewijkspark, gescheiden door het Noordhollandsch Kanaal en de Nieuwe Leeuwarderweg. De twee parken zijn verbonden met drie bruggen over de Nieuwe Leeuwarderweg en een brug over het Noordhollandsch Kanaal. Diverse delen van het park zijn de afgelopen jaren opnieuw ingericht. Het park heeft zich ontwikkeld tot een schoon, veilig en aantrekkelijk stadspark waar oude en nieuwe bewoners graag komen en elkaar ontmoeten. Dit is mogelijk door verschillende activiteiten en evenementen aan te bieden. De voormalige pompstations, de Roze Tanker en de Gele Pomp, worden gebruikt voor culturele invulling. Hier worden regelmatig diverse (kleine) activiteiten geprogrammeerd voor verschillende doelgroepen van jong tot oud. De tankers hebben beiden een exploitatievergunning, de activiteiten bij de tankers vallen onder deze vergunning. Aan de westzijde is buurthuis Het Anker. Het Anker is in zelfbeheer door buurtbewoners. Zij organiseren wekelijks activiteiten gericht op de bewoners van Floradorp en de Bloemenbuurt. Naast het buurthuis is een grote speeltuin. Speeltuin “Bloemenkwartier” is in beheer van Stichting de Spin en is geopend op vaste tijden, met toezicht en spelbegeleiding. In het westelijk deel zit een horecagelegenheid middenin het Noorderpark. Voor het grote buitenterras kun je jeu-de-boules spelen. Er zijn sportfaciliteiten en een zwembad, het Noorderparkbad. Het zwembad is gelegen aan de noordrand van het Noorderpark en heeft een kantine. Het zwembad omvat zowel een overdekt deel (binnenbad) als een buitengebied met zwembassins (openluchtbad). Beide baden worden met name door buurtbewoners gebruikt voor ontspanning en (sportieve) recreatie.

Aansluiting bij stedelijk (evenementen)beleid	Deze locatie biedt ruimte aan buurtevenementen en buurt overstijgende evenementen (zie voor toelichting 'Evenementenbeleid 2026'). Hierbij geldt dat evenementen gericht op de buurt, georganiseerd door de buurt zelf van groot belang zijn op deze locatie. Om de samenwerking tussen de organisaties in en om het park te stimuleren en bewoners actief te betrekken bij de ontwikkeling van het Noorderpark, is eind 2013 Stichting Noorderpark opgericht. Met een bestuur van bewoners uit de omliggende buurten en een kleine organisatie, faciliteert Stichting Noorderpark initiatieven van bewoners. Onder het motto 'Samen maken we het park' bundelt Stichting Noorderpark de plannen van organisaties en bewoners rondom het park en helpt de Stichting mee om deze concreet te maken en uit te voeren. Diverse initiatieven zoals sportactiviteiten door Noorderpark in Beweging voor bewoners en (rommel)markten worden door Stichting Noorderpark georganiseerd. Vanwege de komst van veel nieuwe buurtbewoners is het belangrijk dat drukte en overlast beperkt blijft en er aandacht is voor een inclusieve samenleving zonder tweedeling tussen bewoners. Er is ook extra belang bij groen en rust. Het Noorderpark leent zich dan ook goed voor evenementen ter bevordering van de leefbaarheid en sociale ontmoeting.
Aandachtspunten uit participatie (niet bindend)	In de participatie zijn de volgende (niet bindende) punten aangedragen: • Er is aandacht gevraagd voor geluidsoverlast (vervroegde eindtijden en de placering van podia), voor het stimuleren van het gebruik van OV en fietsgebruik, en voor het gedrag van bezoekers. Ook is aandacht gevraagd voor bescherming van groen en duurzaamheid en het plaatsen van voldoende afval- en sanitaire voorzieningen. Tot slot is aandacht gevraagd voor tijdige communicatie over evenementen op deze locatie. • *Soort evenementen/aansluiting bij de buurt:* wijkfeesten, markten, openbare manifestaties en theater worden gezien als passend bij de buurt. Ook is er de wens voor meer evenementen voor kinderen. Geen steun voor grootschalige evenementen. Wens voor openbare, niet afgehekte evenementen. Voor de volledige opbrengst van de participatie wordt u verwezen naar de participatieverslagen.

4.4.1 Plankaart Noorderpark

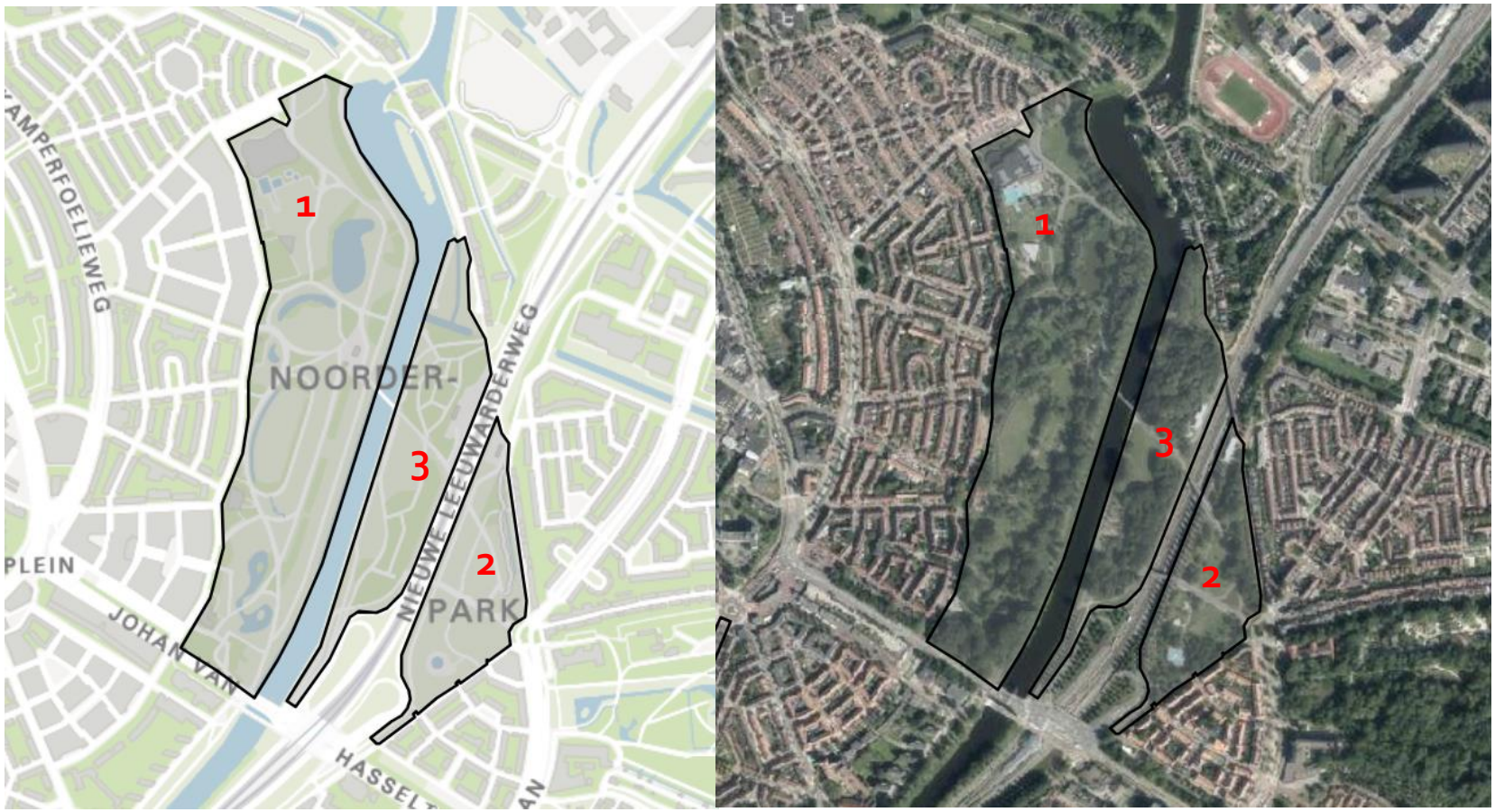

4.5 Overhoeks en Tolhuistuin

Maximumaantal bezoekers gelijktijdig aanwezig	6.000			
Grootte	Er zijn vijf deelgebieden in Overhoeks die gebruikt kunnen worden voor evenementen: • **IJpromenade**: ca 3.500 m^2, deels verharding (tussen de pontaanlanding en EYE filmmuseum. • **Overhoeksplein**: ca 1.500 m^2, verharding tussen A-lab, A'DAM Toren en Paviljoen. • **Schegpark**: ca 10.000 m^2, grasveld. • **Oeverpark**: ca 22.000 m^2, grasveld. • **Achtertuin Tolhuistuin**: ca. 8.100 m^2.			
	Aantal evenementen per jaar	Waarvan aantal meerdaagse evenementen	Aantal evenementendagen per jaar	Max. aantal evenementdagen met 76-85 dB(C)
0 – 1.500 bezoekers	10	2	22*	-
1.501 – 3.000 bezoekers	5	4	9	1
3.001 – 6.000 bezoekers	1	1	2	1
6.001 – 10.000 bezoekers	-	-	-	-
10.001 – 20.000 bezoekers	-	-	-	-
Meer dan 20.000 bezoekers	-	-	-	-
Toelichting	*Max. 500 bezoekers in Schegpark en Overpark. Max 1.500 bezoekers in achtertuin Tolhuistuin.			
Specificaties bij evenementen	• Meldingsplichtige evenementen zijn mogelijk, mits deze vallen binnen de kaders van het locatieprofiel. • Eén evenementendag in de categorie 76-85 dB(C) is uitsluitend voor Koningsdag. • Achtertuin Tolhuistuin: Meerdaags evenement mag maximaal 7 dagen duren, met maximaal 1.500 bezoekers in de achtertuin. • Evenementen in de achtertuin Tolhuistuin maximaal 80 dB(C). • Het Oeverpark mag niet worden afgehekt vanwege de publieke functie. De voorkant van de Tolhuistuin (terras) moet worden afgehekt. • Bij te grote cumulatie van binnen en buiten evenementen rondom Overhoeks, kan een evenementenvergunning worden geweigerd. • Onder het Overhoeksplein en deels Schegpark ligt een ondergrondse parkeergarage.			

	• In het Schegpark en het Oeverpark mogen alleen evenementen met maximaal 500 bezoekers en geluidsarme evenementen plaatsvinden. • Evenementen kunnen in de Tolhuistuin, met max. 500 bezoekers, buurtgericht en zonder geluid in het Overhoeks- en Schegpark. • Eén keer per jaar kan een geluidsarm evenement vanaf 3.001 bezoekers worden georganiseerd, zoals bijvoorbeeld de Innovatie-estafette. • Evenementen met een max van 3.000 bezoekers kunnen op de promenade, bijvoorbeeld een vuurwerk-, droneshow vanaf de ADAM-toren.
Op- en afbouw	Conform stedelijke richtlijn
Rust-/herstelperiode	Conform stedelijke richtlijn
Geluid	Conform stedelijke richtlijn
Flora/fauna	Conform stedelijke richtlijn Specifiek/uitzondering: • In het Oeverpark bevindt zich het Iepenarboretum. Er mogen geen hoge of zware objecten (o.a. verlichting) in de bomen of binnen 3 meter van de kroon van bomen worden geplaatst. Zowel het Oeverpark als het Schegpark hebben geen verstevigde ondervloeren. Het is niet toegestaan om zware constructies te plaatsen op de aanwezige groenvoorziening. • Afdeling schoon en heel en groen (Stadswerken) adviseert bij vergunningsaanvraag over eventuele rustperiodes tussen evenementen. • Bouwwerkzaamheden in het gebied kunnen overlast geven. • Conform het nieuwe evenementenbeleid worden aanvragen in samenhang met anderen overlastgevende activiteiten in de omgeving beoordeeld.
(Externe) veiligheid	Vanwege de ligging aan het IJ dient rekening te worden gehouden met drenkelingengevaar.
Parkeren/fietsparkeren	• Auto's kunnen het gebied bereiken vanuit het noordwesten via de Ridderspoorweg, Asterweg en Docklandsweg en vanuit het noordoosten via de Van der Pekbrug. • Overhoeks zelf is een 30 km-gebied. Er kan beperkt geparkeerd worden in het gebied. Parkeren is alleen mogelijk in de openbare parkeergarages. • De ruimte om fietsen te parkeren is eveneens beperkt.

Bereikbaarheid OV	Er varen veerponten van Centraal Station naar de Buiksloterweg. Het Centraal Station ligt op 5 minuten varen per pont. Er worden in Overhoeks snelle verbindingen voor fiets en voetganger gerealiseerd. Gebruik van openbaar vervoer en veren dient te worden gestimuleerd.
Overige verkeersaspecten	• De doorgaande fiets- en looproute moet altijd vrij blijven. • Een mobiliteits- en parkeerplan is noodzakelijk bij een vergunningsaanvraag evenement vanaf 1.501 bezoekers. Tevens dienen toezichthouders aan weerszijde van de pont te worden ingezet (Buiksloterweg en Centraal Station). Er moet een plan zijn voor de overvolle ponten en een plek voor besteld vervoer (taxi/kiss&ride/pendelbussen). • Er loopt een PLUSnet fietsverbinding aan de voorkant van Tolhuistuin. Hier dient op te worden gelet tijdens evenementen.
Voorzieningen	Er zijn geen voorzieningen aanwezig voor evenementen.
Omschrijving locatie	Op het vroegere Shell-terrein aan het IJ tegenover het Centraal Station in Amsterdam Noord is de moderne wijk Overhoeks. Het is een duurzame en groene wijk waar mensen wonen, werken, uitgaan en naar school gaan. Ten westen ligt Buiksloterham en ten noorden de Van der Pekbuurt. De noord- en oostkant grenzen aan het Buiksloterkanaal. Overhoeks bestaat uit drie deelgebieden: het woongebied de Campus, het Oeverpark plus Schegpark in het midden en de hoogbouw Strip met diverse horeca- en culturele voorzieningen zoals EYE filmmuseum, A'DAM Toren en de Tolhuistuin. Langs het IJ ligt het Oeverpark. Je kunt er wandelen, zonnen en picknicken. Er loopt een wandelpad doorheen. Het Iepenarboretum (een bijzondere verzameling verschillende soorten Iepen) vormt een onderdeel van het Oeverpark. Voor extra groen in het gebied zorgt de zogenaamde 'Scheg', een park tussen de Campus en de Strip. Tussen A-Lab, A'DAM Toren en het Paviljoen ligt Overhoeksplein. Dit ligt boven op een ondergrondse parkeergarage en ondergrondse nachtclub van de A'DAM Toren. Boven op het plein bevindt zich een cluster bomen en straatmeubilair. Tot en met 2026 wordt er nog volop gebouwd aan Overhoeks en het nabijgelegen Buiksloterham en moet er rekening worden gehouden met bouwactiviteit, geluid en omleidingen. Dit heeft effect op het gebruik van het gebied. Tolhuistuin is een culturele vrijplaats en beslaat 18.000 vierkante meter aan ruimte voor kunst en cultuur. Het hart van Tolhuistuin is een tuin die de gebouwen met elkaar verbindt. Er zijn binnen- en buitenpodia, een restaurant, hiphopschool, een Leeshuis ed. In de verschillende gebouwen op het terrein hebben 30 culturele en maatschappelijke partners een werkplek. De tuin biedt een scala aan kleine activiteiten voor alle mogelijke doelgroepen van jong tot oud, met de mogelijkheid om er meerdere per dag aan te bieden. De meeste activiteiten zijn onversterkt of licht versterkt. Een fietspad verbindt de pont met het westelijk deel van Noord. Dit is een doorgaande route en moet altijd vrij blijven. Vanwege

	de publiekstrekkers A'DAM Toren en EYE Filmmuseum is de Strip een drukbezocht gebied. Langs de IJpromenade is een steiger voor het afmeren van (rondvaart)boten. Overhoeks heeft een snelle pontverbinding voor fietsers en voetgangers. Voor auto's wordt Overhoeks voor een groot deel ingericht met een 15- en een 30-kilometergebied. Zo'n 15-kilometergebied noemen we een erf-inrichting. Parkeren komt voor 95 procent ondergronds of inpandig. In de openbare ruimte is plaats voor maximaal 300 parkeerplaatsen.
Aansluiting bij stedelijk (evenementen)beleid	Deze locatie biedt ruimte aan buurtevenementen, buurt overstijgende en grootstedelijke evenementen (zie voor toelichting 'Evenementenbeleid 2026'). De druk op de openbare ruimte is aanzienlijk gezien de publiektrekkende functies. Bij de locatie Overhoeks wordt een beperkt aantal evenementen vergund. Evenementen met zware geluidsbelasting worden niet toegestaan, uitzondering hierop is Koningsdag. Evenementen vanaf 1.501 bezoekers, zoals bijvoorbeeld tentoonstellingen, kunstmarkten, theater, openlucht filmvoorstellingen zijn wel mogelijk op de IJpromenade en rondom het EYE Filmmuseum. In mei t/m september is achtertuin van de Tolhuistuin geopend voor publiek. Sinds 2018 is er iedere zondag live muziek (semi versterkt) in de achtertuin Tolhuistuin. Daarnaast vinden er van maart t/m oktober diverse, onversterkte, kleine activiteiten plaats variërend van yoga, lezingen, kinderactiviteiten dans en workshops. Gezien de veelvuldigheid van de activiteiten die plaatsvinden in de Tuin in genoemde periode, wordt de aanvraag van een trustvergunning aanbevolen voor kleinschalige- , buurtgerichte-, niet geluidbelastende evenementen.
Aandachtspunten uit participatie (niet bindend)	In de participatie zijn de volgende (niet bindende) punten aangedragen: • Over het algemeen genomen is er draagvlak voor evenementen op deze locatie. Er wordt aandacht gevraagd voor het handhaven op geluidsoverlast, op het gedrag van bezoekers en het nemen van maatregelen ter bevordering van groen en duurzaamheid (zoals het plaatsen van voldoende afvalbakken). • *Soort evenementen/aansluiting bij de buurt:* pleidooi voor het organiseren van kleinschalige, buurtgerichte evenementen en het verhogen van de mogelijkheden in het locatieprofiel. Focus op gezinsvriendelijke activiteiten zoals theater en kleine muziekoptredens. Tot slot werd aandacht gevraagd voor diversiteit in het aanbod. Voor de volledige opbrengst van de participatie wordt u verwezen naar de participatieverslagen.

4.5.1 Plankaart Overhoeks en Tolhuistuin

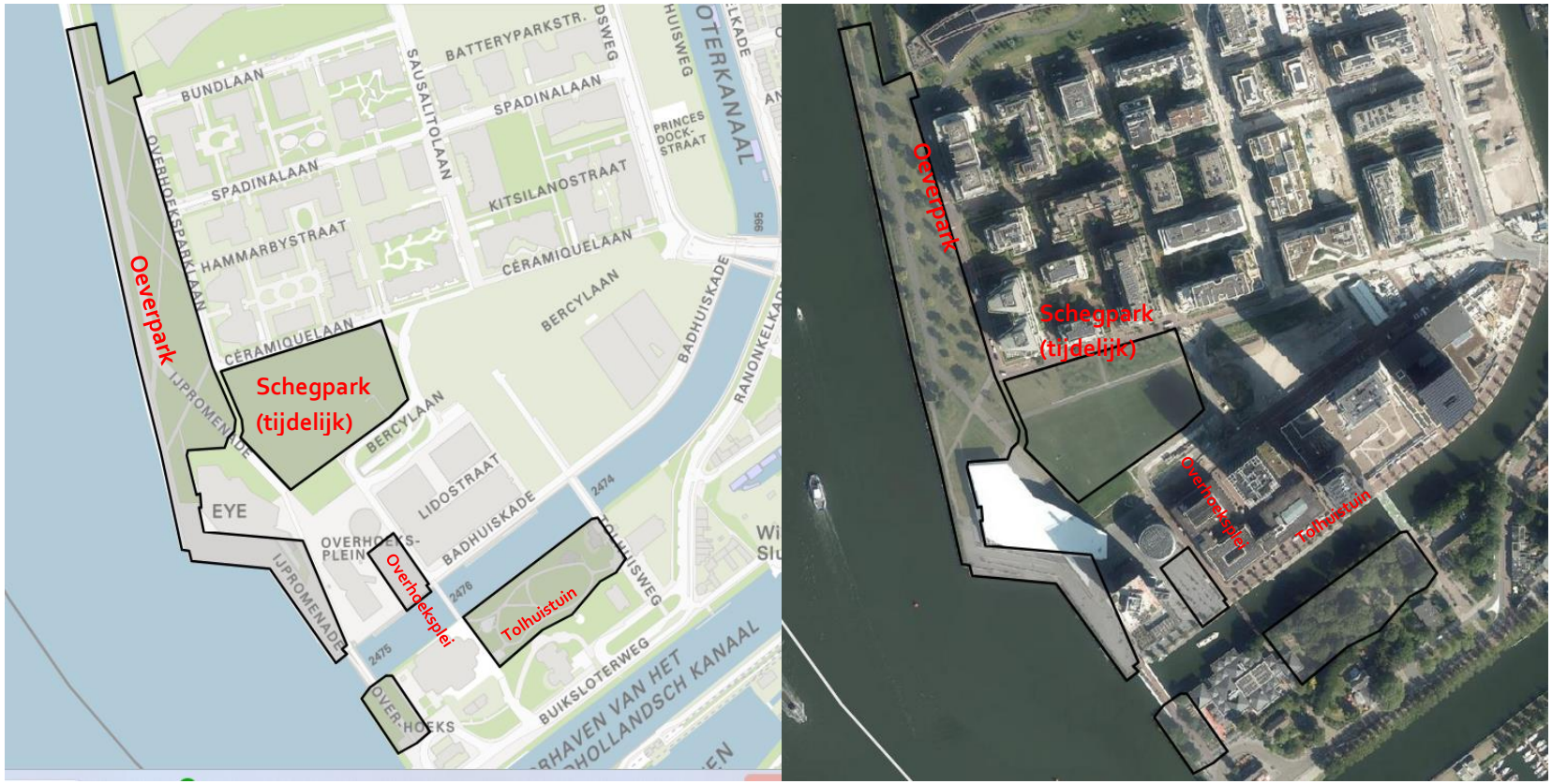

4.6 Van der Pekstraat

Maximumaantal bezoekers gelijktijdig aanwezig	1.500			
Grootte	Ca. 12.000 m^2			
	Aantal evenementen per jaar	Waarvan aantal meerdaagse evenementen	Aantal evenementendagen per jaar	Max. aantal evenementdagen met 76-85 dB(C)
0 – 1.500 bezoekers	-	-	*	-
1.501 – 3.000 bezoekers	-	-	-	-
3.001 – 6.000 bezoekers	-	-	-	-
6.001 – 10.000 bezoekers	-	-	-	-
10.001 – 20.000 bezoekers	-	-	-	-
Meer dan 20.000 bezoekers	-	-	-	-
Toelichting	*Geen maximum vastgesteld. Evenementen in deze categorie in overleg met buurtcoalitie van der Pek of de Ondernemersvereniging van der Pekstraat.			
Specificaties bij evenementen	• Dit profiel legt de nadruk op de *aard* van evenementen. Initiatieven worden getoetst aan: ○ **Lokale Binding & Participatie:** *Actieve* betrokkenheid van lokale ondernemers (Coalitie van der Pek en de ondernemersvereniging van der Pek) en bewoners bij de organisatie en/of uitvoering wordt sterk gestimuleerd en als positief beoordeeld. ○ **Inclusiviteit & Betaalbaarheid:** Evenementen moeten toegankelijk zijn voor alle buurtbewoners, bij voorkeur gratis of tegen zeer lage prijzen. ○ **Ondersteuning Buurtinitiatieven:** Het profiel heeft als doel om drempels voor kleinschalige, spontane buurtinitiatieven te verlagen. ○ **Bescherming tegen Commerciële Druk:** Grootschalige, puur commerciële evenementen die niet primair gericht zijn op de buurt of geen lokale binding hebben, passen niet binnen dit profiel. Sponsoring mag geen dominante factor zijn. ○ **Coördinatie Werkzaamheden:** Tot (minimaal) 2028 vinden er werkzaamheden plaats door Ymere. Organisatoren dienen hier rekening mee te houden en afstemming te zoeken met de gemeente en Ymere betreffende planning, logistiek en bereikbaarheid. Oplevermomenten kunnen mogelijk benut worden voor gezamenlijke vieringen.			

	○ **Terugkoppeling & Ondersteuning:** Duidelijkheid over waar initiatiefnemers terecht kunnen voor ondersteuning en betrokkenheid bij verdere uitwerking/evaluatie van dit profiel wordt als essentieel gezien. • Alleen evenementen in de categorie 0-1.500 bezoekers. Op termijn wordt verkend of buurt overstijgende evenementen kunnen plaatsvinden.
Op- en afbouw	Conform stedelijke richtlijn. Specifiek/uitzondering: • Extra aandacht voor minimale verstoring van doorgaand verkeer en toegankelijkheid van winkels
Rust-/herstelperiode	Conform stedelijke richtlijn.
Geluid	Conform stedelijke richtlijn. Specifiek/uitzondering: • Geluidsoverlast wordt momenteel nauwelijks als probleem ervaren voor incidentele, kleinschalige evenementen met (oversterkte/licht versterkte) muziek; dit wordt zelfs positief gewaardeerd.
Flora/fauna	Conform stedelijke richtlijn.
(Externe) veiligheid	Extra aandacht voor doorstroming verkeer, met name voor organisatoren en bezoekers (bekend knelpunt).
Parkeren/fietsparkeren	Beperkte parkeermogelijkheden in omliggende straten.
Bereikbaarheid OV	Goed bereikbaar met openbaar vervoer.
Overige verkeersaspecten	Verkeersdoorstroming is een belangrijk aandachtspunt en knelpunt, met name bij op-/afbouw en tijdens evenementen.
Voorzieningen	• Nutsvoorzieningen aanwezig: specifiek 12 krachtstroom punten verspreid over de middenberm. • Water en afvoermogelijkheden zijn beperkt
Omschrijving locatie	De Van der Pekstraat is een karakteristieke straat in Amsterdam Noord met een levendige mix van bewoners, (creatieve) ondernemers en kunstenaars. Het centrale deel van de straat (de Middenberm) fungeert als een belangrijke ontmoetingsplek voor de buurt (huiskamerfunctie). De Coalitie van der Pek is een actieve groep lokale stakeholders. Creatief buurthuis Pexpo is een voorbeeld van een lokale hub. De straat kenmerkt zich door een gewenste kleinschalige, buurtgerichte en gemoedelijke sfeer. De fysieke ruimte is beperkt, wat van nature grenzen stelt aan de omvang van evenementen. De omgeving is tot (minimaal) 2028 onderhevig aan werkzaamheden door Ymere.
Aansluiting bij stedelijk (evenementen)beleid	Deze locatie biedt ruimte aan buurtevenementen en buurt overstijgende evenementen even evenementen waar ruimte is voor experiment (zie voor toelichting ‘Evenementenbeleid 2026’). Evenementen op deze locatie versterken de lokale binding, sociale cohesie en leefbaarheid. Dit profiel geeft uitvoering aan de stedelijke ambitie voor meer buurtgerichte evenementen en spreiding, door specifiek ruimte en ondersteuning te bieden aan

	kleinschalige initiatieven in Noord. Het profiel legt de nadruk op kwalitatieve criteria (lokale binding, participatie, inclusiviteit, passendheid bij karakter) boven strikte kwantitatieve limieten, conform de wens van de lokale gemeenschap. Het ondersteunt de wens voor experiment en vernieuwing door ruimte te bieden aan spontane buurtinitiatieven en te streven naar een flexibeler vergunningenproces (bv. via een parapluvergunning). Het beoogt bescherming te bieden tegen ongewenste grootschalige commercialisering die niet aansluit bij de buurt.Van binding met de buurt is sprake doordat dit soort evenementen voor de buurt worden georganiseerd, vaak ook door mensen uit de buurt zelf.
Aandachtspunten uit participatie (niet bindend)	In de participatie zijn de volgende (niet bindende) punten aangedragen: • Tijdens de bijeenkomst over het locatieprofiel Van der Pekstraat werd duidelijk dat bewoners en betrokkenen evenementen vooral zien als middel om buurtverbinding en ontmoeting te stimuleren. Er is grote waardering voor bestaande kleinschalige initiatieven. • Er is aandacht gevraagd voor praktische belemmeringen zoals vergunningstrajecten, verkeer, afstemming met lopende werkzaamheden, verbetering van faciliteiten en voorzieningen, bereikbaarheid en gebrek aan ondersteuning. Geluidsoverlast wordt momenteel niet als groot probleem ervaren; acceptatie voor incidentele (muziek)evenementen. Versterkt geluid vraagt wel aandacht. • *Soort evenementen/aansluiting bij de buurt:* Een belangrijk uitgangspunt is dat het profiel ruimte moet bieden aan spontane, inclusieve, toegankelijke en lokaal georganiseerde evenementen, zonder deze onnodig te belemmeren. Sterke steun voor kleinschalige, buurtgerichte evenementen (markten, optredens, seizoensactiviteiten). Voor de volledige opbrengst van de participatie wordt u verwezen naar de participatieverslagen.

4.6.1 Plankaart van de Pekstraat



5 Oost

5.1 Centrumeiland en Strandeiland

Maximumaantal bezoekers gelijktijdig aanwezig	2.000 (Afhankelijk van gebiedsontwikkeling)			
Grootte	Ca. 6.250 m^2			
	Aantal evenementen per jaar	Waarvan aantal meerdaagse evenementen	Aantal evenementendagen per jaar	Max. aantal evenementdagen met 76-85 dB(C)
0 – 1.500 bezoekers	-	3	7*	0
1.501 – 3.000 bezoekers	-	2	5	3
3.001 – 6.000 bezoekers	-	-	-	-
6.001 – 10.000 bezoekers	-	-	-	-
10.001 – 20.000 bezoekers	-	-	-	-
Meer dan 20.000 bezoekers	-	-	-	-
Toelichting	*Max. 500 bezoekers.			
Specificaties bij evenementen	• De komende (minstens) zeven jaar is dit gebied nog volop in ontwikkeling. Voorwaarde bij dit profiel is dat de beschikbaarheid voor evenementen altijd ondergeschikt is aan bouwplannen ter plekke. Dit vraagt om maatwerk én keer op keer onderzoeken wat er op dat moment passend is bij een evenementenaanvraag. • Strandeiland wordt ontwikkeld tot een duurzaam eiland. Duurzaamheid is ook een belangrijke pijler voor toekomstige evenementen. • Meerdaags evenement is maximaal 2 dagen. • Tijdens het strandseizoen moet het strand voor bezoekers toegankelijk blijven. • Geen auto's van bezoekers of deelnemers op het strand. • Tijdens het strandseizoen moet het strand voor bezoekers toegankelijk zijn tijdens op- en afbouw van een evenement. • Afstemming met de direct belanghebbenden is vereist.			
Op- en afbouw	Conform stedelijke richtlijn			
Rust-/herstelperiode	Conform stedelijke richtlijn Specifiek/uitzondering:			

	• Tussen evenementen vanaf 1.501 bezoekers: 1 weekend. Tussen overige: geen.
Geluid	Conform stedelijke richtlijn
Flora/fauna	Conform stedelijke richtlijn. Specifiek/uitzondering: • Er dient rekening te worden gehouden met het broedseizoen. • Gezien de afstand tot het meest nabij gelegen Natura 2000-gebied 'Markermeer & IJmeer' van zo'n 500 meter en het tijdelijke karakter van de beoogde activiteit worden externe effecten op dit gebied uitgesloten. De locatie ligt ook in het Natuurnetwerk Nederland (NNN). Een evenement betreft geen ruimtelijke ontwikkeling en hoeft daarom niet te worden getoetst aan het NNN. Omdat effecten op NNN en Natura 2000-gebieden worden uitgesloten is alleen de Flora- en faunawet van toepassing.
(Externe) veiligheid	Aanwezigheid van water (drenkelingengevaar).
Parkeren/ fietsparkeren	Bij het strand is parkeergelegenheid voor ongeveer 140 auto's. Deze moet gedeeld worden met de bezoekers van strand en ondernemingen. Bij mooi weer zijn deze plekken bezet.
Bereikbaarheid OV	Bereikbaar met tram (vanaf CS), bus (vanaf station Bijlmer ArenA) en nachtbus (van Blijburg naar CS). Loopafstand tot de halte ongeveer 500 meter.
Overige verkeersaspecten	• Er zijn twee wegen naar Centrumeiland en twee naar Strandeiland. De bruggen zijn nog in aanbouw. • De locatie is bereikbaar per openbaar vervoer en per fiets. Indien een evenement georganiseerd wordt, dient een organisator de deelnemers aan te moedigen om per fiets of OV te komen. Daarnaast moet een alternatief parkeerplan worden opgesteld.
Voorzieningen	De weg over het terrein heeft verlichting. Er zijn geen evenementenvoorzieningen.
Omschrijving locatie	Op het Centrumeiland worden woningen gebouwd. Het Strandeiland wordt aangelegd. Ook Buiteneiland wordt ontwikkeld. Op het terrein bevinden zich een stadsstrand en een skatebaan en een aantal ondernemingen. In de zomer trekt het strand veel publiek uit heel Amsterdam, vooral bij mooi weer.
Aansluiting bij stedelijk (evenementen)beleid	Deze locatie biedt ruimte voor buurtevenementen en buurt overstijgende evenementen (zie voor toelichting 'Evenementenbeleid 2026'). In de aanleg- en opbouwperiode van de gebiedsontwikkeling is er in beperkte mate openbare ruimte beschikbaar voor evenementen met een programmering passend bij het karakter van de locatie. Het strand is niet exclusief voor evenementen beschikbaar: voor evenementen groter dan 2.000 bezoekers is geen ruimte, en evenementen tot 500 bezoekers zouden meer strandbezoekers uitsluiten dan er evenementbezoekers zijn.

	Omdat het Strandeiland aangelegd wordt, wordt de situatie de komende jaren regelmatig gewijzigd. De bouwer houdt altijd rekening met de vereiste beschikbaarheid van de omgeving voor strand en de drie ondernemingen, maar niet met een grote claim van de openbare ruimte voor een evenement. Om die reden moeten evenementen redelijk kleinschalig zijn: ze mogen niet leiden tot meer bezoekers dan op een drukke stranddag waarbij alle ondernemingen maximaal draaien.
Aandachtspunten uit participatie (niet bindend)	In de participatie zijn de volgende (niet bindende) punten aangedragen: • Er is aandacht gevraagd voor geluidsoverlast (plaatsen van geluidsschermen tijdens evenementen) en de eindtijden van evenementen. Ook zijn aandachtspunten meegegeven m.b.t. drukte en verkeer (inzet van pendelbussen). Voor de volledige opbrengst van de participatie wordt u verwezen naar de participatieverslagen.

5.1.1 Plankaart Centrumeiland en Strandeiland





5.2 Diemerpark

Maximumaantal bezoekers gelijktijdig aanwezig	2.000			
Grootte	Het park is ca. 875.000 m²			
	Aantal evenementen per jaar	Waarvan aantal meerdaagse evenementen	Aantal evenementendagen per jaar	Max. aantal evenementdagen met 76-85 dB(C)
0 – 1.500 bezoekers	11	5	11*	-
1.501 – 3.000 bezoekers	6	3	6	3
3.001 – 6.000 bezoekers	-	-	-	-
6.001 – 10.000 bezoekers	-	-	-	-
10.001 – 20.000 bezoekers	-	-	-	-
Meer dan 20.000 bezoekers	-	-	-	-
Toelichting	*Max. 500 bezoekers.			
Specificaties bij evenementen	• Percentage van locatie dat door het evenement mag worden onttrokken aan de openbaarheid: 25% (conform stedelijke norm) • Sport heeft op de sportvelden altijd voorrang. • Maximaal 3 keer per jaar mogen de doorgaande fietspaden Dick Hilleniuspad en de Diemerzeedijk voor een evenement worden omgeleid. • Evenementen kunnen op de kunstgrasvelden plaatsvinden, mits deze worden afgedekt met een goede dekvloer. • Rekening houden met het fiets- en wandelnetwerk waar het Diemerpark onderdeel van uitmaakt. • Aanvragen voor evenementen moeten overlegd met sportparkbeheer. • De beheerder sanering/beheerder ‘Nazorg Diemerzeedijk’ wordt door de vergunningverlener om advies gevraagd bij evenementen. • Afstemming met de direct belanghebbenden is vereist.			
Op- en afbouw	Conform stedelijke richtlijn Specifiek/uitzondering: • Voor sportpark bepaalt de verhuurder de toegestane duur van op- en afbouw op zijn terrein.			
Rust-/herstelperiode	Conform stedelijke richtlijn			

	Specifiek/uitzondering: • 1 weekend tussen evenementen.
Geluid	Conform stedelijke richtlijn
Flora/fauna	Conform stedelijke richtlijn Specifiek/uitzondering: • Rekening houden met natuurwaarden van het gebied. • Geen verankering in de grond. • Niet graven. • Geen open vuur. • Geen zware objecten buiten de verharding, maximale druk per m² is 500 kg. • Met voertuigen alleen op de verharde paden rijden (maximale as-last 7.000 kg), op het gras/gazon (tijdens op- en afbouw) alleen met goedkeuring parkbeheerder.
(Externe) veiligheid	Aanwezigheid van water (drenkelingengevaar).
Parkeren/ fietsparkeren	Bij Sportpark IJburg is een parkeerterrein. Dit parkeerterrein is alleen open op wedstrijddagen en uitsluitend toegankelijk voor bezoekende clubs. De parkeergarage van winkelcentrum IJburg ligt op ongeveer 1.000 meter loopafstand.
Bereikbaarheid OV	Per openbaar vervoer is het bereikbaar met tram en bus, loopafstand tot de halte is ongeveer 1.000 meter.
Overige verkeersaspecten	• Het Diemerpark is het beste per fiets te bereiken, via de Nesciobrug of het Grote of Kleine Rieteiland en Diemerzeedijk. • Het park is alleen toegankelijk voor voetgangers en fietsers. • Het strand is ook bereikbaar per boot. • De locatie is het beste per fiets te bereiken. Bij een evenement vanaf 1.501 bezoekers dient een organisator de deelnemers aan te moedigen om per fiets of OV te komen. Daarnaast dient een alternatief parkeerplan te worden opgesteld.
Voorzieningen	Het sportpark heeft verlichting. Er zijn evenementenvoorzieningen en geen aardingspunten.
Omschrijving locatie	Het Diemerpark is een stadspark met hoge natuurwaarde. Aan de westkant ligt Sportpark IJburg, met zes kunstgrasvelden en twee tijdelijke clubgebouwen. De bouw van de definitieve clubgebouwen staat gepland over een aantal jaar. De sportvelden zijn voorzien van verlichting. Het sportpark valt onder het beheer van het stadsdeel. De sportactiviteiten vinden plaats in de periode van september tot en met mei. Tussen het sportpark en de zogenaamde theaterheuvel ligt aan weerszijden van het Jan Beijerpad een natuurgrasveld: de speelweide. Op de top van de heuvel staan enkele langgerekte betonnen banken. Aan het Han Rensenbrinkpad, aan de rand van het Diemerpark, ligt een zandstrand van ongeveer 5.000 m².

	Het Diemerpark wordt door buurtbewoners en natuurliefhebbers gebruikt voor ontspanning, sport en recreatie.
Aansluiting bij stedelijk (evenementen)beleid	Deze locatie biedt ruimte aan buurtevenementen en buurt overstijgende evenementen (zie voor toelichting 'Evenementenbeleid 2026'). Programmering passend bij de locatie. Het evenementenaanbod moet zo divers mogelijk zijn, aansluitend bij het groene karakter van het park.
Aandachtspunten uit participatie (niet bindend)	In de participatie zijn de volgende (niet bindende) punten aangedragen: • Er is aandacht gevraagd voor de opstelling van podia en voor tijdige communicatie rond evenementen. Ook is aandacht gevraagd voor het vermijden van evenementen tijdens het broedseizoen. • *Soort evenementen/binding met de buurt*: evenementen organiseren waarbij bewoners van IJburg met elkaar in contact komen. Voor de volledige opbrengst van de participatie wordt u verwezen naar de participatieverslagen.

5.2.1 Plankaart Diemerpark



5.3 Ed Pelsterpark

Maximumaantal bezoekers gelijktijdig aanwezig	500			
Grootte	Het park is ca. 8.500 m².			
	Aantal evenementen per jaar	Waarvan aantal meerdaagse evenementen	Aantal evenementendagen per jaar	Max. aantal evenementdagen met 76-85 dB(C)
0 – 1.500 bezoekers	-	8	17	-
1.501 – 3.000 bezoekers	-	-	-	-
3.001 – 6.000 bezoekers	-	-	-	-
6.001 – 10.000 bezoekers	-	-	-	-
10.001 – 20.000 bezoekers	-	-	-	-
Meer dan 20.000 bezoekers	-	-	-	-
Specificaties bij evenementen	• Percentage van locatie dat door het evenement mag worden onttrokken aan de openbaarheid: 25% (conform stedelijke norm). • Afstemming met de direct belanghebbenden is vereist.			
Op- en afbouw	Conform stedelijke richtlijn			
Rust-/herstelperiode	Conform stedelijke richtlijn Specifiek/uitzondering: • 1 weekend tussen evenementen.			
Geluid	Conform stedelijke richtlijn			
Flora/fauna	Conform stedelijke richtlijn Specifiek/uitzondering: • Geen hoge of zware objecten binnen 1,5 meter van de kroon van bomen. • Geen objecten in/aan bomen hangen. • Geen zware objecten buiten de verharding, maximale druk per m² is 500 kg. • Met voertuigen alleen op de verharde paden rijden (maximale as-last 7.000 kg), op het gras/gazon (tijdens op- en afbouw) alleen met goedkeuring parkbeheerder. • Verankeren alleen in overleg.			

(Externe) veiligheid	Geen aandachtspunten.
Parkeren/fietsparkeren	Parkeergelegenheid in de buurt van het park is zeer beperkt.
Bereikbaarheid OV	Bereikbaar met tram en bus.
Overige verkeersaspecten	• Het park is alleen toegankelijk voor voetgangers en fietsers. • De locatie is goed bereikbaar per openbaar vervoer. Indien een evenement georganiseerd wordt, dient een organisator de deelnemers aan te moedigen om per OV te komen. Daarnaast dient een alternatief parkeerplan te worden opgesteld.
Voorzieningen	Het park heeft geen verlichting en geen evenementenvoorzieningen.
Omschrijving locatie	Het Ed Pelsterpark ligt op Haveneiland West op IJburg. Het ligt in een kinderrijke, dichtbebouwde, stedelijke omgeving. Het park is een intensief gebruikte openbare ruimte, waar kinderen veelvuldig oversteken. De akoestiek van het park is zo dat geluid op de gevels van de omliggende huizen weerkaatst.
Aansluiting bij stedelijk (evenementen)beleid	Deze locatie is bestemd buurtevenementen (zie voor toelichting ‘Evenementenbeleid 2026’). Evenementen op deze locatie hebben geen tot lichte geluidsbelasting.
Aandachtspunten uit participatie (niet bindend)	In de participatie zijn geen punten ingebracht.

5.3.1 Plankaart Ed Pelsterpark

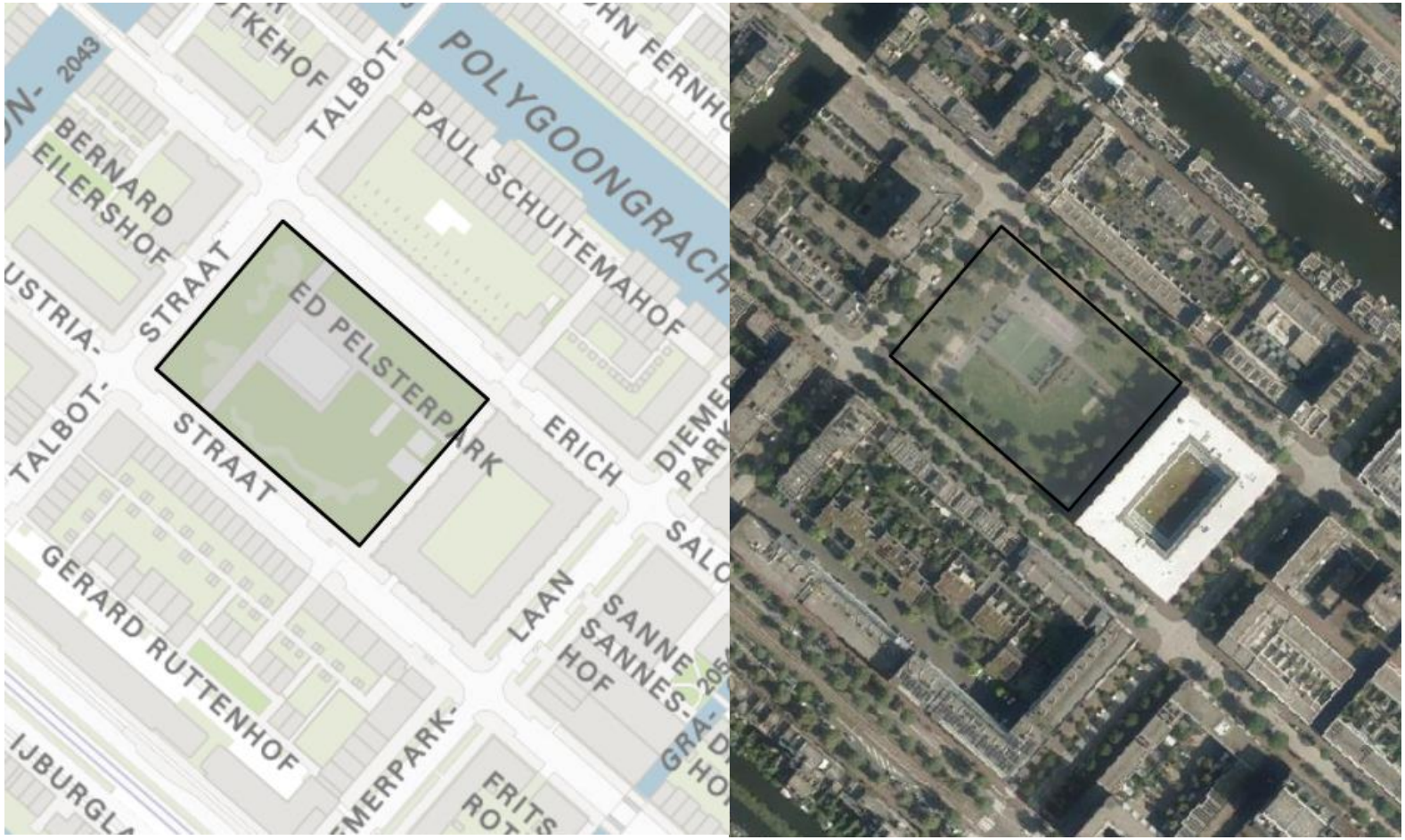

5.4 Flevopark

Maximumaantal bezoekers gelijktijdig aanwezig	10.000 (aangegeven gebied biedt ruimte aan 12.000 bezoekers, maar in praktijk maximaal 10.000 bezoekers i.v.m. onder meer opstelling podia)			
Grootte	Het stadspark is ca. 150.000 m^2 Het evenemententerrein is circa 21.000 m^2			
	Max. aantal evenementen per jaar	Max. aantal meerdaagse evenementen	Max. aantal evenementendagen per jaar	Max. aantal evenementdagen met 76-85 dB(C)
0 – 1.500 bezoekers	12	6	12	-
1.501 – 3.000 bezoekers	4	2	8*	2
3.001 – 6.000 bezoekers	-	-	-	-
6.001 – 10.000 bezoekers	3	1	3	3
10.001 – 20.000 bezoekers	-	-	-	-
Meer dan 20.000 bezoekers	-	-	-	-
Toelichting	*In de categorie 1501-3000 zijn 4 evenementendagen toegevoegd die kunnen worden ingezet voor culturele en/of buurtevenementen.			
Specificaties bij evenementen	• Voor evenementen wordt het Zuidelijk veld gebruikt. • Er dient tijdens op- en afbouw van evenementen één doorgaande route toegankelijk te blijven tussen Zuiderzeeweg en Valentijnkade. Wandelroutes blijven eveneens zo veel mogelijk beschikbaar. • Jaarlijks vindt in het Flevopark voorafgaand aan en na afloop van het evenementenseizoen een bodemmeting plaats. • Het totale aantal evenementen per jaar voor het Flevopark en het Flevoparkbad gezamenlijk mag niet uitkomen boven het maximum dat geldt voor één van beide locaties. • Het Flevoparkbad is alleen beschikbaar als evenemententerrein wanneer het niet als zwembad in gebruik is, dat wil zeggen voor en na het zwemseizoen. • Evenementen bij voorkeur buiten het broedseizoen. • Afstemming met de direct belanghebbenden is vereist. • Het eerste weekend van de zomervakantie dient het park vrij te zijn voor buurtgerichte evenementen, zoals buurtcamping Flevopark.			
Op- en afbouw	Conform stedelijke richtlijn			

Rust-/herstelperiode	Conform stedelijke richtlijn Specifiek/uitzondering: • Na een evenement vanaf 3.001 bezoekers 6 weken, na overige evenementen 1 weekend.
Geluid	Conform stedelijke richtlijn
Flora/fauna	Conform stedelijke richtlijn Specifiek/uitzondering: • Geen evenementen vanaf 3.001 bezoekers tijdens het broedseizoen. • Het plaatsen van hoge of zware objecten conform het bodemadvies. • Geen objecten in/aan bomen hangen. • Geen zware objecten buiten de verharding, maximale druk per m² is 500 kg. • Met voertuigen alleen op de verharde paden rijden (maximale as-last 7.000 kg), op het gras/gazon (tijdens op- en afbouw) alleen met goedkeuring parkbeheerder. • Verankeren alleen in overleg.
(Externe) veiligheid	Conform stedelijke richtlijn
Parkeren/fietsparkeren	• Grootschalige parkeervoorzieningen zijn niet aanwezig in de directe omgeving. Wel is er ’s avonds en in het weekend parkeergelegenheid in het Science Park. • Op Science Park moet een extra P+R worden ingericht tijdens de evenementen vanaf 3.001 bezoekers.
Bereikbaarheid OV	Bereikbaar met tram, bus en trein.
Overige verkeersaspecten	• Het park is alleen toegankelijk voor voetgangers en fietsers. • De locatie is goed bereikbaar per openbaar vervoer en fiets. Indien een evenement georganiseerd wordt, dient een organisator de deelnemers aan te moedigen om per OV te komen. Daarnaast dient een alternatief parkeerplan te worden opgesteld. • Voor-, tijdens- en na een evenement dient de toegangslaan naar de Valentijnslaan (wandelroute) zoveel mogelijk beschikbaar te worden gehouden voor bewoners. Dit dient te gebeuren door de inzet van verkeersregelaars. • Voor deze locatie dient een vast mobiliteitsplan beschikbaar te worden gemaakt. Ieder kalenderjaar wordt dit door organisatoren onderling besproken.
Voorzieningen	Het stadspark heeft geen verlichting. Het park heeft geen voorzieningen voor evenementen. In en om het zwembad is geen verlichting aanwezig. Er zijn horecavoorzieningen. Aardingspunten ontbreken.
Omschrijving locatie	**Flevopark**

	Het Flevopark is een stadspark aan het Nieuwe Diep, ten noorden van het Science Park. Het is een park met struinnatuur en een hoge natuurwaarde. Het park bestaat uit een aantal weides en waterpartijen met eilanden, doorsneden door fiets- en wandelpaden. Er zijn weinig direct omwonenden. De joodse begraafplaats, die naast het recreatieve stadspark ligt, is elke zondag open. **Flevoparkbad** Het Flevoparkbad is een omheind buitenzwembad gelegen aan het Nieuwe Diep, in de noordelijke punt van het Flevopark. Het zwembad is dagelijks open van eind april tot begin september van 10.00 tot 17.30 uur. Op werkdagen warmer dan 25 graden is het bad open van 10.00 tot 19.00 uur. Op een warme zomerdag zijn er ruim 4.000 bezoekers tegelijkertijd aanwezig in het Flevoparkbad. Met name de grote zonneweiden en de goed gesorteerde horecavoorzieningen maken het Flevoparkbad interessant als evenementenlocatie. Er zijn weinig direct omwonenden. Het stadspark wordt door buurtbewoners gebruikt voor ontspanning, recreatie en natuurbeleving. Het Flevoparkbad wordt door buurtbewoners gebruikt voor ontspanning en (sportieve) recreatie. Camping Zeeburg ligt tegenover het zwembad, aan de andere kant van de Amsterdamse brug. De komende jaren vinden er ontwikkelingen plaats in de omgeving, waaronder de vernieuwing Flevoparkbad en de dijkverzwaring. De werkzaamheden van het Flevoparkbad starten naar verwachting in 2028, hierdoor is er minder parkeergelegenheid. De Dijkverzwaring start in 2025, onderdeel hiervan is om het recreatief gebruik van het park te stimuleren.
Aansluiting bij stedelijk (evenementen)beleid	Deze locatie biedt ruimte aan buurt evenementen, buurt overstijgende, grootstedelijke en (inter)nationale evenementen (zie voor toelichting ‘Evenementenbeleid 2026’). Evenementen in het park vinden plaats op het zuidelijk veld onder de vijver. Het evenementenaanbod dient zo divers mogelijk te zijn, aansluitend bij de voorkeuren van de diverse bevolkingsgroepen in de buurt. De nabijgelegen voorzieningen Jeugdland en sportpark Valentijnkade bieden ook kansen voor het organiseren van evenementen. Besloten evenementen vanaf 3.001 bezoekers kunnen plaatsvinden als de beslotenheid gewenst is om redenen van beheersbaarheid en veiligheid.
Aandachtspunten uit participatie (niet bindend)	In de participatie zijn de volgende (niet bindende) punten aangedragen: • Er is aandacht gevraagd voor geluidsoverlast en de impact van grote evenementen op het park en omwonenden. Er is gepleit het bezoekersaantal voor de grote evenementen naar beneden bij te stellen en het park voor- tijdens en na evenementen beschikbaar te houden voor omwonenden. Ook is aandacht gevraagd voor verkeersdrukte.

- *Soort evenementen/binding met de buurt:* er is gepleit voor evenementen die gericht zijn op de directe omgeving zoals culturele activiteiten (w.o. klassiek), de buurtcamping en festivals gericht op het stadsdeel Oost. Ook is gepleit voor het betrekken van omwonenden bij de programmering.

Voor de volledige opbrengst van de participatie wordt u verwezen naar de participatieverslagen.

5.4.1 Plankaart Flevopark



5.5 Joris Ivensplein

Maximumaantal bezoekers gelijktijdig aanwezig	500			
Grootte	Ca. 6.600 m^2			
	Aantal evenementen per jaar	Waarvan aantal meerdaagse evenementen	Aantal evenementendagen per jaar	Max. aantal evenementdagen met 76-85 dB(C)
0 – 1.500 bezoekers	-	8	17	3
1.501 – 3.000 bezoekers	-	-	-	-
3.001 – 6.000 bezoekers	-	-	-	-
6.001 – 10.000 bezoekers	-	-	-	-
10.001 – 20.000 bezoekers	-	-	-	-
Meer dan 20.000 bezoekers	-	-	-	-
Specificaties bij evenementen	• In relatie tot overige overlastgevende bronnen: Het plein ligt achter een winkelcentrum. • Indien een evenement georganiseerd wordt, dient een organisator de deelnemers aan te moedigen om per OV te komen. Daarnaast wordt de organisator aangespoord een alternatief parkeerplan op te stellen. • De in- en uitgangen van de winkels en woningen rondom het plein moeten worden vrijgehouden. • Er moet rekening gehouden worden met de behoefte aan speelruimte van de school, de BSO en buurtkinderen. • Afstemming met de direct belanghebbenden (met name de zaterdagmarkt) is vereist.			
Op- en afbouw	Conform stedelijke richtlijn			
Rust-/herstelperiode	Conform stedelijke richtlijn Specifiek/uitzondering: • Rustperiode tussen evenementen: 1 weekend.			
Geluid	Conform stedelijke richtlijn			
Flora/fauna	Conform stedelijke richtlijn Specifiek/uitzondering: • Geen hoge of zware objecten binnen 1,5 meter van de kroon van bomen. • Geen objecten in/aan bomen hangen. • Geen zware objecten buiten de verharding, maximale druk per m² is 500 kg.			

	• Met voertuigen alleen op de verharde paden rijden, op het gras/gazon (tijdens op en afbouw) alleen in overleg met de parkbeheerder.
(Externe) veiligheid	Conform stedelijke richtlijn.
Parkeren/fietsparkeren	De parkeergarage van winkelcentrum IJburg ligt aan het plein.
Bereikbaarheid OV	Bereikbaar met tram en bus. Loopafstand tot de halte is ongeveer 200 meter.
Overige verkeersaspecten	• Het plein ligt op 100 meter van de IJburglaan, de belangrijkste doorgaande route op IJburg voor voetgangers, fietsers, auto's en het openbaar vervoer. • De locatie is goed bereikbaar per openbaar vervoer.
Voorzieningen	Er zijn geen voorzieningen voor evenementen aanwezig.
Omschrijving locatie	Stedelijk plein in dichtbebouwde buurt. Rondom het plein zijn woningen en een aantal winkels. Het plein heeft klinkerbestrating aan de binnenzijde en twee grasvelden aan de buitenzijde. Rondom het plein zijn woningen en een aantal winkels. Een basisschool en een BSO gebruiken het plein als speelruimte tijdens de pauzes.
Aansluiting bij stedelijk (evenementen)beleid	Deze locatie biedt ruimte aan buurtevenementen (zie voor toelichting 'Evenementenbeleid 2026'). Een jaarlijkse terugkerende kermis en circus op deze locatie is vooralsnog geen probleem. Het evenementenaanbod moet zo divers mogelijk zijn, aansluitend bij de voorkeuren van de diverse bevolkingsgroepen in de buurt.
Aandachtspunten uit participatie (niet bindend)	In de participatie zijn geen punten aangedragen.

5.5.1 Plankaart Joris Ivensplein

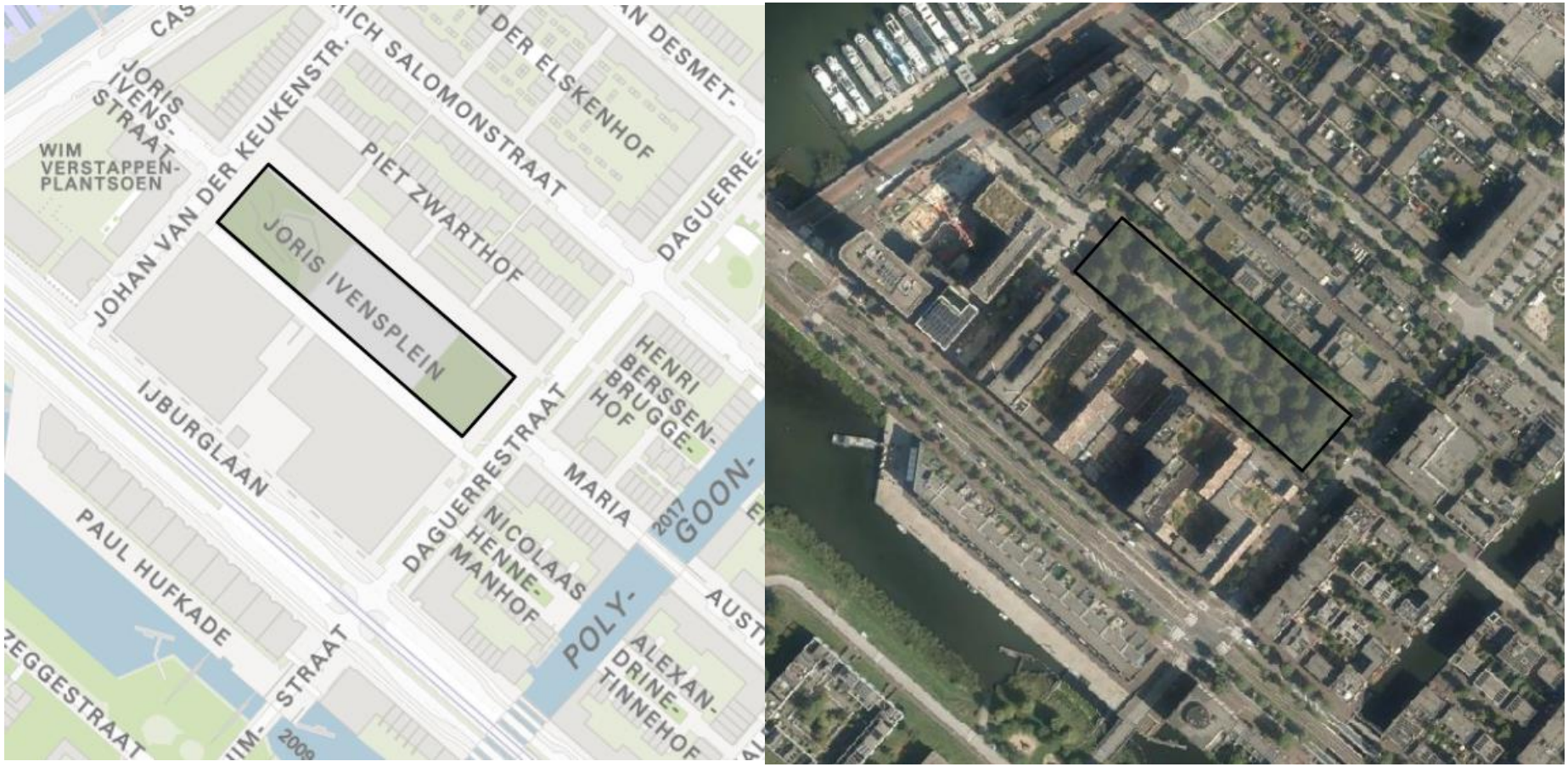

5.6 Kop Java

Maximumaantal bezoekers gelijktijdig aanwezig	2.000			
Grootte	Circa 10.000 m^2			
	Aantal evenementen per jaar	Waarvan aantal meerdaagse evenementen	Aantal evenementendagen per jaar	Max. aantal evenementdagen met 76-85 dB(C)
0 – 1.500 bezoekers	-	6	12*	0
1.501 – 3.000 bezoekers	-	2	10	3
3.001 – 6.000 bezoekers	-	-	-	-
6.001 – 10.000 bezoekers	-	-	-	-
10.001 – 20.000 bezoekers	-	-	-	-
Meer dan 20.000 bezoekers	-	-	-	-
Toelichting	*Max. 500 bezoekers.			
Specificaties bij evenementen	• 5 van de 10 evenementen met max. 3.000 bezoekers zijn enkel beschikbaar voor circussen. • De ambitie is om in 2028-2030 het Nationaal Slavernijmuseum + park te openen. In de voorbereiding zullen er bouwwerkzaamheden zijn op de locatie. Voorwaarde bij dit profiel is dat de beschikbaarheid voor evenementen altijd ondergeschikt is aan bouwplannen ter plekke én de toekomstige invulling. • Geen zware objecten buiten de verharding, maximale druk per m^2 is 500 kg. • Met voertuigen alleen op de verharde paden rijden (maximale as-last 7.000 kg), op het gras/gazon (tijdens op- en afbouw) alleen met goedkeuring van de groenbeheerder. • Verankeren alleen in overleg met de groenbeheerder. • Bij de ingang van het terrein staat een hotel.			
Op- en afbouw	Conform stedelijke richtlijn			
Rust-/herstelperiode	Conform stedelijke richtlijn			
Geluid	Conform stedelijke richtlijn Specifiek/uitzondering:			

	• Deze locatie is onderzocht op akoestische geschiktheid. De resultaten zijn vastgelegd in het 'Onderzoek Evenementenlocaties 2017' van het Geluidbureau, in opdracht van de gemeente Amsterdam. Deze studie is te vinden op de website van de gemeente Amsterdam.
Flora/fauna	Conform stedelijke richtlijn
(Externe) veiligheid	Wegens de aanwezigheid van water aan drie kanten is er drenkelingengevaar.
Parkeren/fietsparkeren	Parkeergelegenheid in de buurt is beperkt.
Bereikbaarheid OV	Kop Java ligt op 15 minuten lopen van het Centraal Station, aan het eind van de Jan Schaeferbrug. Bereikbaar met bus en tram. Tram stopt op de Piet Heinkade, vlakbij de Jan Schaeferbrug.
Overige verkeersaspecten	• De locatie is ook per boot bereikbaar. • De locatie is goed bereikbaar per openbaar vervoer. Indien een evenement georganiseerd wordt, dient een organisator de deelnemers aan te moedigen om per OV te komen. Daarnaast dient een alternatief parkeerplan te worden opgesteld. De vergunninghouder moet ervoor zorgen dat: • In alle publicitaire uitingen wordt geadviseerd dat bezoekers het evenement te voet, op de fiets of met het openbaar vervoer bezoeken; • Een fietsenstalling aanwezig is en dat hiervoor afdoende toezicht aanwezig is; • Er toezicht wordt gehouden aan de waterkant; • De aangebrachte verlichting op geen enkele manier verblindend of misleidend kan zijn voor de passerende scheepvaart; • De scheepvaartverlichting aan de westkant van het evenemententerrein Kop Java niet wordt beschadigd of afgedekt; • De maximaal toegelaten belasting van het evenemententerrein Kop Java niet wordt overschreden; • Er reddingsmiddelen aanwezig zijn voor te water geraakte personen; • Er tussen 08.00 en 08.30 uur, en tussen 15.00 en 15.30 uur (op woensdag tussen 12.00 en 12.30 uur) geen aan- en afvoer van groot materieel plaatsvindt; • De overlast voor de op het terrein aanwezige hotel moet zoveel mogelijk worden beperkt. • Afstemming met de direct belanghebbenden is vereist.
Voorzieningen	Het park heeft verlichting. Er zijn nutsvoorzieningen aanwezig: 1 wateraansluiting, 1 stroomkast, 1 rioolaansluiting. Aardingspunten ontbreken.
Omschrijving locatie	Het westelijke uiteinde van het Java-eiland, de zogenoemde Kop, bestaat uit een rechthoekig terrein van gras omgeven door asfalt, met uitzicht op de stad. Het terrein is aan drie zijden omringd door diep water (waar geluid ver over draagt) en grenst aan de oostkant aan een woonwijk. Op het terrein is een hotel en hier komt ook het Nationaal Slavernijmuseum, inclusief park.

Aansluiting bij stedelijk (evenementen)beleid	Deze locatie biedt ruimte aan buurtevenementen en buurt overstijgende evenementen (zie voor toelichting ‘Evenementenbeleid 2026’). Programmering passend bij het karakter van de locatie. Sinds 2000 is de kop van het Java-eiland aangewezen als tijdelijk evenemententerrein. Het terrein is grootstedelijk gebied. Stadsdeel Oost verleent evenementenvergunningen.
Aandachtspunten uit participatie (niet bindend)	In de participatie zijn de volgende (niet bindende) punten aangedragen: • Er is aandacht gevraagd voor geluid (eindtijden en de dragende kracht van het water) en voor verkeersdrukte. • *Soort evenementen/binding met de buurt:* dit is bij uitstek een plek voor laagdrempelige evenementen voor de directe omgeving. Relatieve steun voor muziekevenementen, maar ook voor markten, ‘rollende keukens’, en een braderie. Voor de volledige opbrengst van de participatie wordt u verwezen naar de participatieverslagen.

5.6.1 Plankaart Kop Java



5.7 Oosterpark

Maximumaantal bezoekers gelijktijdig aanwezig	25.000			
Grootte	Het park voor recreatief gebruik is ca. 137.000 m²			
	Aantal evenementen per jaar	Waarvan aantal meerdaagse evenementen	Aantal evenementendagen per jaar	Max. aantal evenementdagen met 76-85 dB(C)
0 – 1.500 bezoekers	6	6	12	-
1.501 – 3.000 bezoekers	2	1	3	1
3.001 – 6.000 bezoekers	-	-	-	-
6.001 – 10.000 bezoekers	-	-	-	-
10.001 – 20.000 bezoekers	-	-	-	-
Meer dan 20.000 bezoekers	2	1	2	2
Specificaties bij evenementen	• Percentage van locatie dat door het evenement mag worden onttrokken aan de openbaarheid: 25% (conform stedelijke norm). • Evenementen in het park dienen in beginsel open te zijn voor publiek en mogen niet besloten zijn. • Vergunningsvrije evenementen: Alleen evenementen vlak bij de muziekkoepel (maanvormige vlak op de plankaart) kunnen volstaan met een evenementenmelding. Voor evenementen op andere locaties in het park is altijd een evenementenvergunning nodig. • Rekening houden met gebruikelijke drukte in het park en directe omgeving. • Minimale afstand tot woningen is 15 meter. • De in- en uitgangen van het park en direct aanliggende gebouwen moeten worden vrijgehouden. • Afstemming met de direct belanghebbenden is vereist. • De organisator moet ervoor zorgen dat het evenement niet mengt met het reguliere gebruik van het Pierenbad. Het toilet bij het Pierenbad is alleen voor gebruikers van het Pierenbad en niet voor bezoekers van een evenement in het park. • Houdt rekening met de integrale veiligheidsaanpak Oosterpark.			
Op- en afbouw	Conform stedelijke richtlijn			
Rust-/herstelperiode	Conform stedelijke richtlijn Specifiek/uitzondering:			

	• Bij evenementen vanaf 1.501 bezoekers: 1 weekend. Tussen overige: geen. In relatie tot overige overlastgevende bronnen: Er zijn enkele hotels en horecagelegenheden in de buurt. Dit is voornamelijk om het park heen; enkele locaties liggen gedeeltelijk in het park.
Geluid	Conform stedelijke richtlijn
Flora/fauna	Conform stedelijke richtlijn Specifiek/uitzondering: • Geen hoge of zware objecten binnen 1,5 meter van de kroon van bomen. • Geen objecten in/aan bomen hangen. • Geen zware objecten buiten de verharding, maximale druk per m² is 500 kg. • Met voertuigen alleen op de verharde paden rijden (maximale as-last 7.000 kg), op het gras/gazon (tijdens op- en afbouw) alleen met goedkeuring parkbeheerder. • Verankeren alleen in overleg.
(Externe) veiligheid	Voor het Oosterpark is een 'integrale veiligheidsaanpak Oosterpark' opgesteld. Met name in de avonden gelden er veiligheidsmaatregelen.
Parkeren/fietsparkeren	Parkeergelegenheid in de buurt van het park is zeer beperkt.
Bereikbaarheid OV	Het park is bereikbaar met het OV.
Overige verkeersaspecten	• Het park is alleen toegankelijk voor voetgangers en fietsers. • De locatie is goed bereikbaar per openbaar vervoer. Indien evenement vanaf 3.001 bezoekers georganiseerd wordt, dient een organisator de deelnemers aan te moedigen om per OV te komen. Daarnaast dient een alternatief parkeerplan te worden opgesteld.
Voorzieningen	• Het park heeft verlichting en er is een stroomvoorziening. • Er is een aanvoerpunt voor water en twee afvoerpunten. Er zijn twee aardingspunten.
Omschrijving locatie	Het Oosterpark ligt in het noordwesten van stadsdeel Oost, tegen de grens met stadsdeel Centrum. Het wordt omgeven door de straten Oosterpark, Mauritskade en Linnaeusstraat. Er zijn direct omwonenden. Het Tropenmuseum ligt in de noordoosthoek van het park. Het Oosterpark is een stadpark in Engelse landschapsstijl. Het was in 1891 het eerste grote park dat door gemeente Amsterdam werd aangelegd. Het heeft een aantal weides en waterpartijen met eilanden, doorsneden door fiets -en wandelpaden. Verspreid door het park zijn diverse sculpturen, zoals het Nationaal Monument Slavernijverleden en De Schreeuw.

	Het Oosterpark wordt door buurtbewoners en door de gasten van de omliggende hotels intensief gebruikt voor natuurbeleving, ontspanning en recreatie.
Aansluiting bij stedelijk (evenementen)beleid	Deze locatie biedt ruimte aan buurtevenementen, buurt overstijgende en internationale evenementen en evenementen waarbij ruimte is voor experiment (zie voor toelichting 'Evenementenbeleid 2026'). Evenementen vinden bij voorkeur bij de muziekkoepel plaats. Bij evenementen vanaf 3.001 bezoekers kan ook de rest van het park worden gebruikt. Het reguliere gebruik van het Oosterpark is zo intensief, dat evenementen vanaf 3.001 bezoekers met een besloten karakter te veel reguliere gebruikers buitensluiten. Deze zijn daarom niet toegestaan. Ook mag er geen kermis plaatsvinden, omdat een kermis niet past bij het reguliere, intensieve gebruik van het park.
Aandachtspunten uit participatie (niet bindend)	In de participatie zijn de volgende (niet bindende) punten aangedragen: • Er is aandacht gevraagd voor geluidsoverlast, voor verkeersdrukte bij evenementen, voor communicatie rondom evenementen en voor ongewenst gedrag van bezoekers. Ook is aandacht gevraagd voor kwetsbare natuur in het park. • *Soort evenementen/binding met de buurt*: als geschikte evenementen zijn genoemd Keti Koti, het Roots festival, maar ook kleine concerten en/of kleinkunst. Voor de volledige opbrengst van de participatie wordt u verwezen naar de participatieverslagen.

5.7.1 Plankaart Oosterpark





5.8 Park Frankendael

Maximumaantal bezoekers gelijktijdig aanwezig	2.000			
Grootte	Het recreatieve deel van het park is ca. 63.000 m^2			
	Aantal evenementen per jaar	Waarvan aantal meerdaagse evenementen	Aantal evenementendagen per jaar	Max. aantal evenementdagen met 76-85 dB(C)
0 – 1.500 bezoekers	-	5	10*	0
1.501 – 3.000 bezoekers	-	3	7	3
3.001 – 6.000 bezoekers	-	-	-	-
6.001 – 10.000 bezoekers	-	-	-	-
10.001 – 20.000 bezoekers	-	-	-	-
Meer dan 20.000 bezoekers	-	-	-	-
Toelichting	*Max. 500 bezoekers.			
Specificaties bij evenementen	• In het bestemmingsplan is opgenomen dat het gebied op en rond het brede slingerpad een evenementenbestemming heeft. • De in- en uitgangen van het park en direct aanliggende gebouwen moeten worden vrijgehouden. • De Pure Markten tellen mee als evenementen. • Afstemming met de direct belanghebbenden is vereist. • Afdeling Markten is voornemens om de Pure Markt in te stellen als officiële markt. Deze wordt tot nu toe als evenement vergund. Er zijn momenteel voor de Pure Markt 10 evenementendagen opgenomen (3 voor evenementen met een max van 1.500 bezoekers en 7 voor evenementen met een max van 3.000 bezoekers). Als de Pure Markt officieel wordt ingesteld, dan komen deze 10 evenementdagen te vervallen in het locatieprofiel. Dat betekent dat er dan nog maar 7 evenementdagen beschikbaar zijn in plaats van 17.			
Op- en afbouw	Conform stedelijke richtlijn			
Rust-/herstelperiode	Conform stedelijke richtlijn			
Geluid	Conform stedelijke richtlijn			
Flora/fauna	Conform stedelijke richtlijn • Geen hoge of zware objecten binnen 1,5 meter van de kroon van bomen.			

	• Geen objecten in/aan bomen hangen. • Verankering alleen in overleg. • Geen zware objecten buiten de verharding, maximale druk per m² is 500 kg. • Met voertuigen alleen op de verharde paden rijden (maximale as-last 7.000 kg). • Met voertuigen rijden op het gras (tijdens op- en afbouw) mag alleen met goedkeuring van de parkbeheerder. • Het kwetsbare natuurdeel is uitgesloten van het terrein waar evenementen kunnen plaatsvinden.
(Externe) veiligheid	Conform stedelijke richtlijn
Parkeren/fietsparkeren	Parkeergelegenheid voor auto's en fietsen in de buurt van het park is zeer beperkt.
Bereikbaarheid OV	Het park is bereikbaar met tram en bus.
Overige verkeersaspecten	• Het park is alleen toegankelijk voor voetgangers en fietsers. • De locatie is goed bereikbaar per openbaar vervoer. Bij evenementen vanaf 1.501 bezoekers dient een organisator fietsenrekken te plaatsen, bij voorkeur buiten het park, en de deelnemers aan te moedigen om per OV te komen.
Voorzieningen	Het park heeft verlichting. In het park zijn 2 stroomkasten voor evenementen aanwezig. De zonneweide heeft geen nutsvoorzieningen. Water aan- en afvoerpunten ontbreken. Aardingspunten ontbreken.
Omschrijving locatie	Stadspark begrensd door Middenweg, Kamerlingh Onneslaan, Hugo de Vrieslaan en Nobelweg. Er zijn direct omwonenden en ook binnen het park zijn 2 woonhuizen. Frankendael is Amsterdams enige overgebleven zeventiende-eeuwse buitenplaats. Het park is tussen 1998 en 2007 opnieuw aangelegd en heeft onder meer een historische stijltuin, twee botanische tuinen (de heemtuin en de Springertuin), een zonneweide en moeras. In de noordoosthoek van het park staat Huize Frankendael uit 1680, waar regelmatig culturele evenementen worden georganiseerd. In het park zijn ook de restaurants Merkelbach (in een zijvleugel van Huize Frankendael) en De Kas (in een kweekkas uit 1926). Het park wordt door buurtbewoners gebruikt voor recreatie, ontspanning en natuurbeleving. Er liggen 2 restaurants in het park, evenals schooltuinen en een afdeling van de scouting.
Aansluiting bij stedelijk (evenementen)beleid	Deze locatie biedt ruimte aan buurtevenementen en buurt overstijgende evenementen (zie voor toelichting 'Evenementenbeleid 2026'). De zonneweide kan worden gebruikt voor evenementen (hier zijn geen nutsvoorzieningen). Het middendeel van het park (ondergrond is gras) is geschikt voor evenementen. Dit deel voor evenementen beslaat ongeveer 14.000 m². Ook het brede verharde pad is geschikt voor evenementen.

	Door de kwetsbare inrichting leent het park zich niet voor evenementen met een grote impact op de fysieke omgeving. Zo'n tien keer per jaar vindt in het park de Pure Markt plaats.
Aandachtspunten uit participatie (niet bindend)	In de participatie zijn de volgende (niet bindende) punten aangedragen: • Er is aandacht gevraagd voor geluid (eindtijden) en voor verkeersdrukte (goede bewegwijzering tijdens evenementen). • *Soort evenementen/binding met de buurt:* markten of braderieën, wijk- en buurtfeesten, en muziekevenementen zoals concerten worden beschouwd als de meest geschikte soorten evenementen voor deze locatie. Voor de volledige opbrengst van de participatie wordt u verwezen naar de participatieverslagen.

5.8.1 Plankaart Park Frankendael





5.9 Park Somerlust en Bella Vistapark

Maximumaantal bezoekers gelijktijdig aanwezig	2.000			
Grootte	Het park heeft een totale oppervlakte van circa 30.000 m² en een landoppervlakte van ca. 24.000 m².			
	Aantal evenementen per jaar	Waarvan aantal meerdaagse evenementen	Aantal evenementendagen per jaar	Max. aantal evenementdagen met 76-85 dB(C)
0 – 1.500 bezoekers	-	8	16	3
1.501 – 3.000 bezoekers	1	-	1*	1
3.001 – 6.000 bezoekers	-	-	-	-
6.001 – 10.000 bezoekers	-	-	-	-
10.001 – 20.000 bezoekers	-	-	-	-
Meer dan 20.000 bezoekers	-	-	-	-
Toelichting	*Op deze plek wordt ruimte gereserveerd voor 1 evenement rond de 2.000 bezoekers ten gunste van een sportevenement.			
Specificaties bij evenementen	• Percentage van locatie dat door het evenement mag worden onttrokken aan de openbaarheid: 25% (conform stedelijke norm). • Afstemming met de direct belanghebbenden is vereist. • In Park Somerlust geldt altijd een vergunningplicht voor evenementen wegens de grote belasting op de openbare ruimte.			
Op- en afbouw	Conform stedelijke richtlijn			

Rust-/herstelperiode	Conform stedelijke richtlijn.
	Specifiek/uitzondering:
	• Bij voorkeur 2 weekenden, omdat:
	  ○ Het park bedoeld is voor direct omwonenden;
	  ○ Het een nieuwe locatie is, waarvan het gebruik nog niet goed bekend is;
	  ○ De locatie een zwemlocatie wordt, wat waarschijnlijk al extra drukte met zich mee gaat brengen;
	  ○ Er niet of nauwelijks geluiddempend groen aanwezig is.			

Geluid	Conform stedelijke richtlijn			
Flora/fauna	Conform stedelijke richtlijn Specifiek/uitzondering:			

	• Geen hoge of zware objecten binnen 1,5 meter van de kroon van bomen. • Geen objecten in/aan bomen hangen. • Geen zware objecten buiten de verharding, maximale druk per m² is 500 kg. • Met voertuigen alleen op de verharde paden rijden (maximale as-last 7.000 kg), op het gras/gazon (tijdens op- en afbouw) alleen met goedkeuring parkbeheerder. • De oever mag door zijn kwetsbare constructie en ecologische functie niet worden gebruikt als bevestigingsanker. • Verankeren alleen in overleg.
(Externe) veiligheid	Aanwezigheid van de Amstel (drenkelingengevaar)
Parkeren/ fietsparkeren	• Parkeergelegenheid in de buurt van het park is beperkt. • Er is een beperkt aantal fietsparkeerplekken.
Bereikbaarheid OV	Bereikbaar met de metro. Trein- en metrostation Amstel is op 1.000 meter afstand.
Overige verkeersaspecten	• Er is veel recreatief (doorgaand) verkeer. Dit stelt hoge eisen aan de verkeersveiligheid tijdens evenementen. • De locatie is goed bereikbaar per openbaar vervoer. • Indien een evenement georganiseerd wordt, dient een organisator de deelnemers aan te moedigen om per OV te komen. Daarnaast dient een alternatief parkeerplan te worden opgesteld.
Voorzieningen	• Het park heeft geen verlichting en er is een stroomvoorziening. • Water aan- en afvoerpunten ontbreken. Aardingspunten ontbreken.
Omschrijving locatie	Buurtpark Somerlust ligt op de grens tussen Amstel en het nieuwe woongebied Amstelkwartier. Het park wordt begrensd door de Amstel, de Korte Ouderkerkerdijk, de Spaklerweg en de ophaalbrug. Het Bella Vistapark is een buurtpark voor het Amstelkwartier. Het is ook de naam van het voetpad door het park. Het park, dat al langer bestond als onderdeel van Park Somerlust, werd vernoemd naar een buitenplaats aan de Amstel. Het park ligt in het verlengde van de insteekhaven met de Zuidergasfabriekbrug en loopt door tot de Amstelstroomlaan. Op twee plaatsen in het park zijn speelplekken. Een voor de kleintjes en een speelplek voor de grotere kinderen. Aan de andere kant van de insteekhaven is café tHuis aan de Amstel via het Eerste Amstelvlietpad bereikbaar. Midden in het park staat het gezichtsbepalende rijksmonument, de Watertoren. Bij het park staan ook twee rijksmonumenten, het directiegebouw en de hoofdopzichterswoning van de voormalige Zuidergasfabriek. Deze monumenten krijgen een woonfunctie.
Aansluiting bij stedelijk (evenementen)beleid	Deze locatie biedt ruimte aan buurtevenementen evenementen (zie voor toelichting ‘Evenementenbeleid 2026’). Park Somerlust is bedoeld voor de direct omwonenden en ingericht voor kleinschalig gebruik. Programmering passend bij karakter locatie.

Aandachtspunten uit participatie (niet bindend)	In de participatie zijn de volgende (niet bindende) punten aangedragen: • Er is aandacht gevraagd voor geluidsoverlast (bastonen en eindtijden) en voor voldoende handhaving, afvalbakken en sanitaire voorzieningen. • *Soort evenementen/binding met de buurt:* markten of braderieën, wijk- en buurtfeesten en sportevenementen worden beschouwd als de meest geschikte soort evenementen voor deze locatie. Voor de volledige opbrengst van de participatie wordt u verwezen naar de participatieverslagen.

5.9.1 Plankaart Park Somerlust en Bella Vistapark





5.10 Sportpark Voorland Middenmeer

Maximumaantal bezoekers gelijktijdig aanwezig	**Voorland Middenmeer:** 20.000 **Jaap Edenbaan:** 8.000			
Grootte	**Voorland Middenmeer:** De totale oppervlakte is ca. 467.000 m². **Jaap Edenbaan:** De evenementenhal is ca. 3.750 m² groot, de buitenruimte ca. 38.000 m², waarvan ca. 4.800 m² met gras als ondergrond zich bevindt op het middengedeelte van de 400 meter baan.			
	Aantal evenementen per jaar	Waarvan aantal meerdaagse evenementen	Aantal evenementendagen per jaar	Max. aantal evenementdagen met 76-85 dB(C)
0 – 1.500 bezoekers	-	-	-	-
1.501 – 3.000 bezoekers	5	5	11	-
3.001 – 6.000 bezoekers	-	-	-	-
6.001 – 10.000 bezoekers	-	-	-	-
10.001 – 20.000 bezoekers	3	3	6	3
Meer dan 20.000 bezoekers	-	-	-	-
Specificaties bij evenementen	• Voor een meerdaags evenement geldt een geluidbelasting van maximaal 85 dB(C). • De Jaap Edenbaan is een 'inrichting type C' en kan op basis van de Wet milieubeheer (Wm-vergunning), nog vier keer per jaar een geluidsontheffing aanvragen om hun reguliere geluidsnormen te overschrijden op de buitenbaan. • Sport heeft op de sportvelden altijd voorrang. • Tijdens Koningsdag moet het treinstation Science Park af te sluiten zijn in verband met crowd management als er evenement vanaf 3.001 bezoekers georganiseerd wordt. • De natuurgrasvelden hebben van medio juni tot medio augustus een inzaai- en herstelperiode. • Evenementen kunnen ook op de kunstgrasvelden plaatsvinden, mits deze worden afgedekt met een goede dekvloer. • Aanvragen voor evenementen moeten overlegd met sportparkbeheer. • Afstemming met de direct belanghebbenden is vereist. Voor alle evenementen op de Jaap Edenbaan geldt de omgevingsvergunning met voorwaarden voor de geluidsbelasting. De aan te vragen geluidsontheffing zal verleend worden conform het evenementenbeleid.			

	• Specifieke veiligheidseisen in verband met de aard van het terrein van de op de Jaap Edenbaan zijn van toepassing. • Vervroegde eindtijd van zondag tot en met donderdag.
Op- en afbouw	De verhuurder bepaalt de toegestane duur van op- en afbouw op zijn terrein.
Rust-/herstelperiode	Conform stedelijke richtlijn Specifiek/uitzondering: • Tussen evenementen vanaf 1.501 bezoekers: 1 weekend.
Geluid	Conform stedelijke richtlijn Specifiek/uitzondering: • Deze locatie is onderzocht op akoestische geschiktheid. De resultaten zijn vastgelegd in het 'Onderzoek Evenementenlocaties 2017' van het Geluidbureau, in opdracht van de gemeente Amsterdam. Deze studie is te vinden op de website van de gemeente Amsterdam.
Flora/fauna	Conform stedelijke richtlijn Specifiek/uitzondering: • Geen hoge of zware objecten binnen 1,5 meter van de kroon van bomen. • Geen objecten in/aan bomen hangen. • Geen zware objecten buiten de verharding, maximale druk per m^2 is 500 kg. • Met voertuigen alleen op de verharde paden rijden (maximale as-last 7.000 kg), op het gras/gazon (tijdens op- en afbouw) alleen met goedkeuring parkbeheerder. • Verankeren alleen in overleg. • Op de velden en in de kantines zijn leden van sportclubs actief. Zij organiseren hier ook feesten.
(Externe) veiligheid	Geen aandachtspunten
Parkeren/fietsparkeren	Er is parkeergelegenheid voor 496 auto's; Voorlandpad: 210 parkeerplaatsen; P1 Science Park: 286 parkeerplaatsen.
Bereikbaarheid OV	De locatie is bereikbaar met tram en bus en ligt aan treinstation Science Park.
Overige verkeersaspecten	• Voor deze locatie geldt een vast mobiliteitsplan. Tevens is het voor organisatoren verplicht jaarlijks de belangrijkste mobiliteitskennis voor de locatie te delen. Op die manier kan mobiliteitsoverlast worden beperkt. Speciale aandacht gaat uit naar openbaar vervoer, en fietsgebruik. Daarnaast dient een alternatief parkeerplan te worden opgesteld. • In het verkeersplan moet ook aandacht zijn voor Ubers en taxi's. Dit geeft voornamelijk overlast bij de verkeersafwikkeling Middenmeer Zuid. Hier verzamelen veel taxi's, waardoor straten worden geblokkeerd ect. Het is een vereiste dat er extra inzet wordt gepleegd op logistiek om overlast te verminderen (bijvoorbeeld extra verkeersregelaars). • Op science park moet een extra P+R worden ingericht tijdens de evenementen.

Voorzieningen	• Op de sportvelden is verlichting aanwezig. Er zijn geen nutsvoorzieningen voor evenementen. Aardingspunten ontbreken. • Het complex van de Jaap Edenbaan heeft verlichting, nutsvoorzieningen en aardingspunten. Daarnaast heeft het een eigen afgesloten entreepartij, kleedruimte/toiletvoorziening, diverse bijgebouwen, horecagelegenheden en een afsluitbaar parkeerterrein voor auto's en fietsen.
Omschrijving locatie	**Sportpark Voorland Middenmeer** Het omhekte sportpark Voorland Middenmeer ligt in een stedelijke woonbuurt, maar heeft weinig direct omwonenden. Het sportpark bestaat uit 33 (kunst)grasvelden en een tenniscourt. Naast sporten op de velden en de banen, kunnen bezoekers in het gebied ook spelen, picknicken en barbecueën. Langs de sport- en tuinparken lopen een hardlooppad en natuurwandelroutes. **Jaap Eden IJsbaan** De Jaap Eden IJsbaan is een omhekt terrein aan de Radioweg en de Kruislaan, naast sportcomplex Voorland Middenmeer. Het Jaap Edencomplex ligt in een stedelijke woonbuurt, maar heeft weinig direct omwonenden.
Aansluiting bij stedelijk (evenementen)beleid	Deze locatie biedt ruimte aan buurt overstijgende en internationale evenementen, en evenementen waarbij ruimte is voor experiment (zie voor toelichting 'Evenementenbeleid 2026'). Het sportpark is geschikt voor alle soorten evenementen met programmering passend bij het karakter van de locatie. Voor de Jaap Edenbaan geldt dat evenementen kunnen plaatsvinden in de Jaap Eden ijshal en in de buitenruimte op de Jaap Eden IJsbaan. In de Jaap Eden ijshal vinden sport(gerelateerde) evenementen plaats; deze zijn niet evenementenvergunningplichtig. Dit locatieprofiel geldt voor alle andere evenementen behalve de sport(gerelateerde) evenementen in de Jaap Eden ijshal en op het terrein van de Jaap Eden IJsbaan.
Aandachtspunten uit participatie (niet bindend)	In de participatie zijn de volgende (niet bindende) punten aangedragen: • Er is aandacht gevraagd voor geluidsoverlast en de balans tussen de grote evenementen en de overlast die wordt ervaren van activiteiten op- en rond de sportverenigingen. Bij een deel van de respondenten bestaat weerstand vanwege de overlast van de grote evenementen op deze locatie. Daarnaast is aandacht gevraagd voor de toegankelijkheid van de wandelroutes en voor verkeersoverlast. Ook is aandacht gevraagd voor de impact van evenementen op de natuur. Tot slot is aandacht gevraagd voor groen en duurzaamheid. • *Soort evenementen/binding met de buurt*: er is gevraagd om evenementen voor de buurt, zoals markten, braderieën, wijk- en buurtfeesten en sportevenementen. Voor de volledige opbrengst van de participatie wordt u verwezen naar de participatieverslagen.

5.10.1 Plankaart Sportpark Voorland Middenmeer

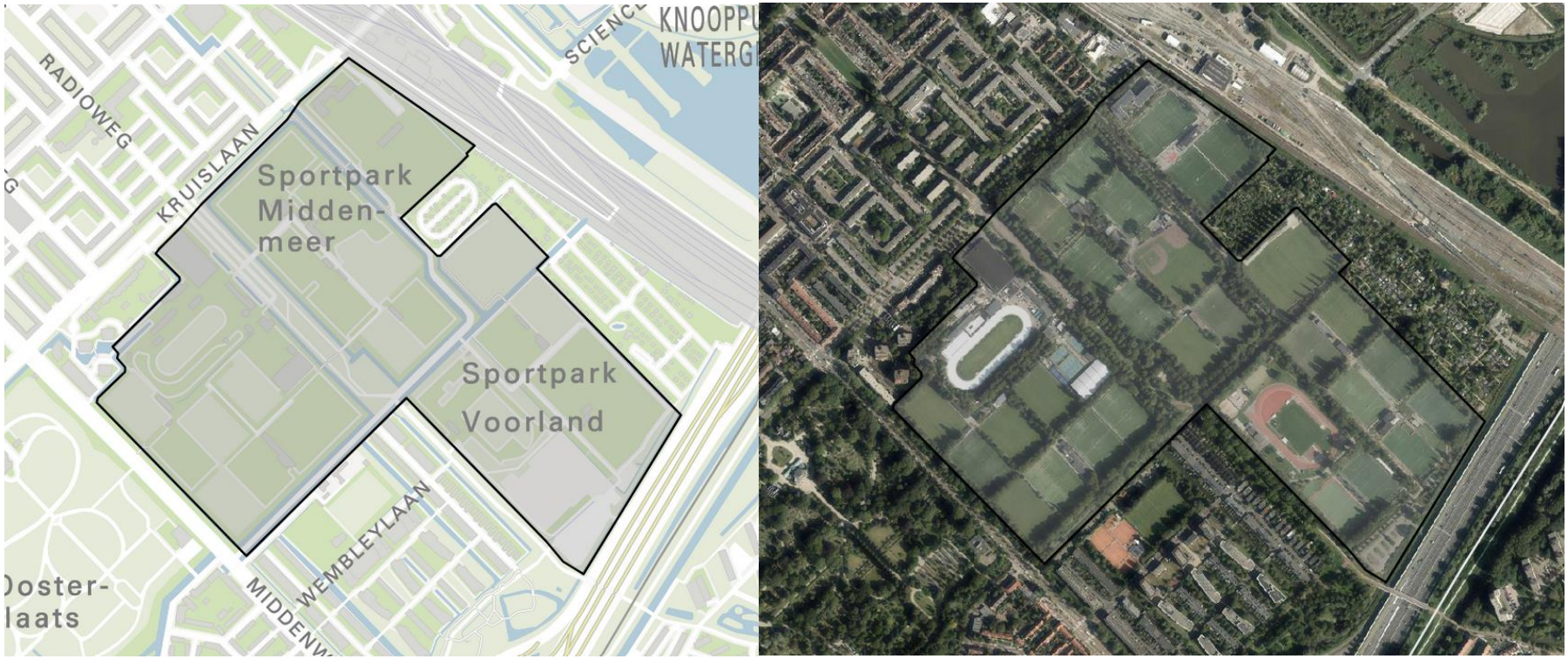

5.11 Zeeburgereiland Oostpunt

Maximumaantal bezoekers gelijktijdig aanwezig	6.000			
Grootte	Het voor evenementen beschikbare terrein is ca. 46.000 m²			
	Aantal evenementen per jaar	Waarvan aantal meerdaagse evenementen	Aantal evenementendagen per jaar	Max. aantal evenementdagen met 76-85 dB(C)
0 – 1.500 bezoekers	-	1	3*	-
1.501 – 3.000 bezoekers	-	5	10**	-
3.001 – 6.000 bezoekers	-	2	4	4
6.001 – 10.000 bezoekers	-	-	-	-
10.001 – 20.000 bezoekers	-	-	-	-
Meer dan 20.000 bezoekers	-	-	-	-
Toelichting	*Max. 500 bezoekers. **Max. 2.000 bezoekers.			

Specificaties bij evenementen	• Aanvragen voor evenementen moeten worden overlegd met de huurder van het terrein.
	• Afstemming met de direct belanghebbenden is vereist.
	• De vergunninghouder moet ervoor zorgen dat:
	  ○ Er toezicht wordt gehouden aan de waterkant;
	  ○ De aangebrachte verlichting op geen enkele manier verblindend of misleidend kan zijn voor de passerende scheepvaart;
	  ○ De in- en uitgangen worden vrijgehouden.			

Op- en afbouw	Conform stedelijke richtlijn Specifiek/uitzondering: • De verhuurder bepaalt de toegestane duur van op- en afbouw op zijn terrein.			
Rust-/herstelperiode	Conform stedelijke richtlijn Specifiek/uitzondering: • Tussen evenementen vanaf 1.501 bezoekers: 1 weekend. Tussen overige: geen.			
Geluid	Conform stedelijke richtlijn			

Flora/fauna	Conform stedelijke richtlijn Specifiek/uitzondering: • Oever niet beschadigen.
(Externe) veiligheid	Aanwezigheid van water (drenkelingengevaar).
Parkeren/fietsparkeren	Er is een parkeerterrein in de buurt voor ongeveer 100 auto's.
Bereikbaarheid OV	Bereikbaar met tram en bus.
Overige verkeersaspecten	De locatie is goed bereikbaar per openbaar vervoer. Indien een groot evenement georganiseerd wordt, dient een organisator de deelnemers aan te moedigen om per OV te komen. Daarnaast dient een alternatief parkeerplan te worden opgesteld.
Voorzieningen	• Er is 1 stroomkast voor evenementen aanwezig. • Water aan- en afvoerpunten ontbreken. • Aardingspunten ontbreken.
Omschrijving locatie	Het Zeeburgereiland is een driehoekig eiland tussen Durgerdam, Steigereiland en het Oostelijk Havengebied. Dit voormalig industrieterrein is vooralsnog grootstedelijk gebied en wordt ontwikkeld tot woon-, winkel- en werkgebied. In het westelijk deel en het midden van het Zeeburgereiland wordt al gebouwd en gewoond. Tijdelijk zijn evenementen mogelijk op bijna de gehele punt van het eiland ten oosten van de A10.
Aansluiting bij stedelijk (evenementen)beleid	Deze locatie biedt ruimte aan buurtevenementen, buurt overstijgende en grootstedelijke evenementen (zie voor toelichting 'Evenementenbeleid 2026'). Programmering passend bij karakter locatie. Er zijn hier nog maar weinig direct omwonenden. Het geluid draagt echter ver over het water. Er is een horecagelegenheid in de buurt.
Aandachtspunten uit participatie (niet bindend)	In de participatie zijn de volgende (niet bindende) punten aangedragen: • Er is aandacht gevraagd voor het stimuleren van fietsgebruik, het openstellen van voldoende entrees voor bezoekers en tijdige communicatie over evenementen. • *Soort evenementen/binding met de buurt:* het type evenement dat volgens de meeste respondenten het beste bij deze locatie passen zijn muziekfestivals en andere muziekevenementen, zoals een concert. Daarnaast worden ook sportwedstrijden genoemd, gevolgd door circussen en kermissen. Voor de volledige opbrengst van de participatie wordt u verwezen naar de participatieverslagen.

5.11.1 Plankaart Zeeburgereiland Oostpunt





6 Weesp

6.1 Centrum Weesp

Maximumaantal bezoekers gelijktijdig aanwezig	10.000			
Grootte	2,6 km^2			
	Aantal evenementen per jaar	Waarvan aantal meerdaagse evenementen	Aantal evenementendagen per jaar	Max. aantal evenementdagen met 76-85 dB(C)
0 – 1.500 bezoekers	25	0	25	10
1.501- 3.000 bezoekers	-	-	-	-
3.001 – 6.000 bezoekers	1	1	3	2
6.001 – 10.000 bezoekers	-	-	-	-
10.001 – 20.000 bezoekers	-	-	-	-
Meer dan 20.000 bezoekers	-	-	-	-
Specificaties bij evenementen	• Er kunnen alleen vrij toegankelijke (gratis) evenementen worden georganiseerd. • Het jaarlijkse Sluis- & Bruggenfeest vindt plaats in het laatste weekend van augustus. Dit betreft een driedaags evenement met muziek met maximaal 6.000 bezoekers. Bij uitzondering zijn er meer bezoekers mogelijk, alleen in geval van voldoende spreiding binnen het evenementengebied (max 10.000 bezoekers). • Er worden tussen de 5 en 10 kleinere evenementen bij verschillende horecagelegenheden georganiseerd. Deze zijn eendaags met versterkte muziek. • Daarnaast zijn er diverse sportevenementen zowel op het water als op de weg. Deze zijn allemaal eendaags en hebben ondersteunend geluid. • Er zijn ook diverse evenementen vanuit BIZ (winkeliers en ondernemers) gericht op de winkel- /centrumfunctie. Deze zijn eendaags met ondersteunend geluid. • Ongeveer 10 evenementen hebben minder dan 250 bezoekers en geen versterkt geluid. Deze evenementen moeten alleen voldoen aan een meldplicht.			
Op- en afbouw	Conform stedelijke richtlijn. Specifiek/uitzondering: • Vanwege de woonomgeving wordt er in principe geen ontheffing voor nachtwerkzaamheden verleend.			

	• En op zondag dient rekening gehouden te worden met de kerkgang.
Rust-/herstelperiode	Conform stedelijke richtlijn.

Geluid	In Centrum Weesp geldt:
	• Op basis van het vigerende geluidbeleid voor (kleinschalige) muziekevenementen is er een geluidsrapport opgesteld voor het centrum van Weesp *(EAz3-o1666-R) in het kort;*
	  ○ De maximale norm gemeten aan het einde van het publieksgebied of op maximaal 15m afstand van het podium;
	  ▪ Bij de podia zonder BBT-maatregelen 103 dB(C).
	  ▪ Bij podia met BBT-maatregelen 110 dB(C).
	  ▪ Tijdens de optredens wordt permanent gemeten volgens het meet- en rekenprotocol evenementen.
	  ○ *Dit is afgeleid van de categorie II en III, welke gemaximaliseerd zijn tot 1.500 pax. per area. Hierbij is het geluidniveau in het publieksgebied genormeerd op maximaal 95 dB(A) en 105 dB(C) op 25 meter van het podium (rekennorm). Dit correspondeert met de richtlijn samengestelde bronvermogens voor Klein FoH-systeem in tabel 4.1 van het Meet- en rekenprotocol Evenementengeluid in Amsterdam en is opgenomen in het aanvullende BBT-maatregel voor deze twee categorieën. Met deze keuze is er bovendien sprake van consistentie in het beleid, temeer omdat deze norm in het publieksgebied al onderdeel is van het bestaande rekenvoorschrift.*
	• De reguliere eindtijd overige evenementen is conform het stedelijke beleid 23:00 uur
	  ○ Op dagen dat een weekenddag of een nationaal vastgestelde vrije dag volgt, kan de eindtijd tot maximaal 24:00 uur verlengd worden.
	  ○ Voor de verlenging na 23.00 uur gelden de onderstaande voorwaarden:
	  ▪ Er is geen sprake van een dance event en dit kan eenduidig worden afgeleid uit de aanvraag voor verlenging.
	• Sluis- & Bruggenfeest heeft een Hoog Maatschappelijk Belang conform burgemeestersbesluit en mag daarom meerdere dagen duren:
	  ○ Voor Sluis- & Bruggenfeest geldt een aparte regeling;
	  ▪ Eindtijd evenement 01:00 uur
	  ▪ Eindtijd muziek 24:00 uur
	  ○ Donderdag geen muziek op podia (ondersteunend geluid op verenigen markt toegestaan)
	  ▪ Vrijdag en zaterdag muziek op podia 12:00 – 24:00 uur toegestaan

Flora/fauna	Conform stedelijke richtlijn.
(Externe) veiligheid	• Extra aandacht voor de in- en uitstroommogelijkheden van bezoekers • Extra aandacht voor de bereikbaarheid van nood- en hulpdiensten.

	• Aanwezigheid gracht en rivier de Vecht (mogelijke drenkelingen). • Recreatieve doorvaartroute met diverse bruggen. Afsluiten en omvaren is mogelijk, maar moet terughoudend worden toegepast.
Parkeren/fietsparkeren	• Parkeren kan op het P+R terrein ten noorden van NS Station Weesp en op de reguliere plekken en voorwaarden buiten het evenementengebied. • In geval van evenementen wordt er voorzien in parkeerplaatsen voor minder validen, nabij het evenementengebied, al dan niet tijdelijk.
Bereikbaarheid OV	Via NS Station Weesp met trein en bus. Tijdens evenementen wordt omgeleid naar een aangepaste route.
Overige verkeersaspecten	Voor Sluis- en Bruggenfeest is een apart Verkeersbesluit van kracht. Overige evenementen dienen een Tijdelijke Verkeersmaatregel (TVM) aan te vragen indien van toepassing.
Voorzieningen	Op diverse punten in het gebied zijn water- en rioolaansluitingen voor tijdelijke toiletvoorzieningen. Tevens zijn er diverse stroomaansluitingen beschikbaar.
Omschrijving locatie	Het centrum van Weesp bevindt zich tussen Stationsweg, Herensingel, Singel, Groeneweg, Draaierschans, Roosenboomschans en Ossenmarkt. Het centrum heeft een gemengde functie; wonen, werken, winkelen en recreëren. Het is een monumentale binnenstad met enkele winkelstraten, horeca die is geconcentreerd rondom het water in De Kom (tussen de twee bruggen over Smal Weesp). Er is tijdens evenementen dan ook sprake van een evenementengebied en geen terrein. In het bestemmingsplan is de openbare ruimte omschreven als verkeer, groen of water. Extra aandachtspunten zijn: • Beschermd stadsgezicht en aanwezigheid van veel monumentale gebouwen. • Krappe straten en veel water (grachten, Smal Weesp en Vecht). • Aanwezigheid van bruggen. • Veel waterrecreatie. • Belangrijke panden: Synagoge, Grote Kerk, Stadhuis.
Aansluiting bij stedelijk (evenementen)beleid	Deze locatie biedt ruimte aan buurtevenementen en grootstedelijke evenementen (zie voor toelichting ‘Evenementenbeleid 2026’). Buurtevenementen kunnen de sociale cohesie binnen het gebied versterken. In Weesp worden veel evenementen door vrijwilligers uit de samenleving van Weesp georganiseerd. Daarnaast zijn er evenementen vanuit de plaatselijke horeca. Het Sluis- en Bruggenfeest is een lokaal feest, georganiseerd door Weespers en voor de Weespers, maar het evenement trekt ook bezoekers uit de regio. Het is een lange, geliefde traditie in Weesp. Het Sluis- en Bruggenfeest is een jaarlijks driedaags feest in het laatste volle weekend van augustus. Het evenement vindt plaats in het centrum van Weesp met o.a. een verenigingenmarkt, diverse jeugdactiviteiten, waterspelen voor jong én oud, de jaarlijkse terugkerende braderie, Montmartre aan de Vecht (kunstmarkt) en diverse podiums bij de lokale horeca.

	Experimenten zijn welkom op kleine schaal en alleen vanuit of met voldoende draagvlak van de Weesper samenleving.
Aandachtspunten uit participatie (niet bindend)	In de participatie zijn de volgende (niet bindende) punten aangedragen: • Evenementen dienen de sociale cohesie te versterken. • Er zijn voldoende evenementen in dit gebied. Dit locatieprofiel moet in ieder geval mogelijk maken wat er nu plaatsvindt. • Er is behoefte aan meer variatie in programmering. Met name de versterkte evenementen bieden steeds hetzelfde genre. • Ruimte bieden voor de detailhandel en het culturele netwerk om evenementen te organiseren. Voor de volledige opbrengst van de participatie wordt u verwezen naar de participatieverslagen.

6.1.1 Plankaart Centrum Weesp

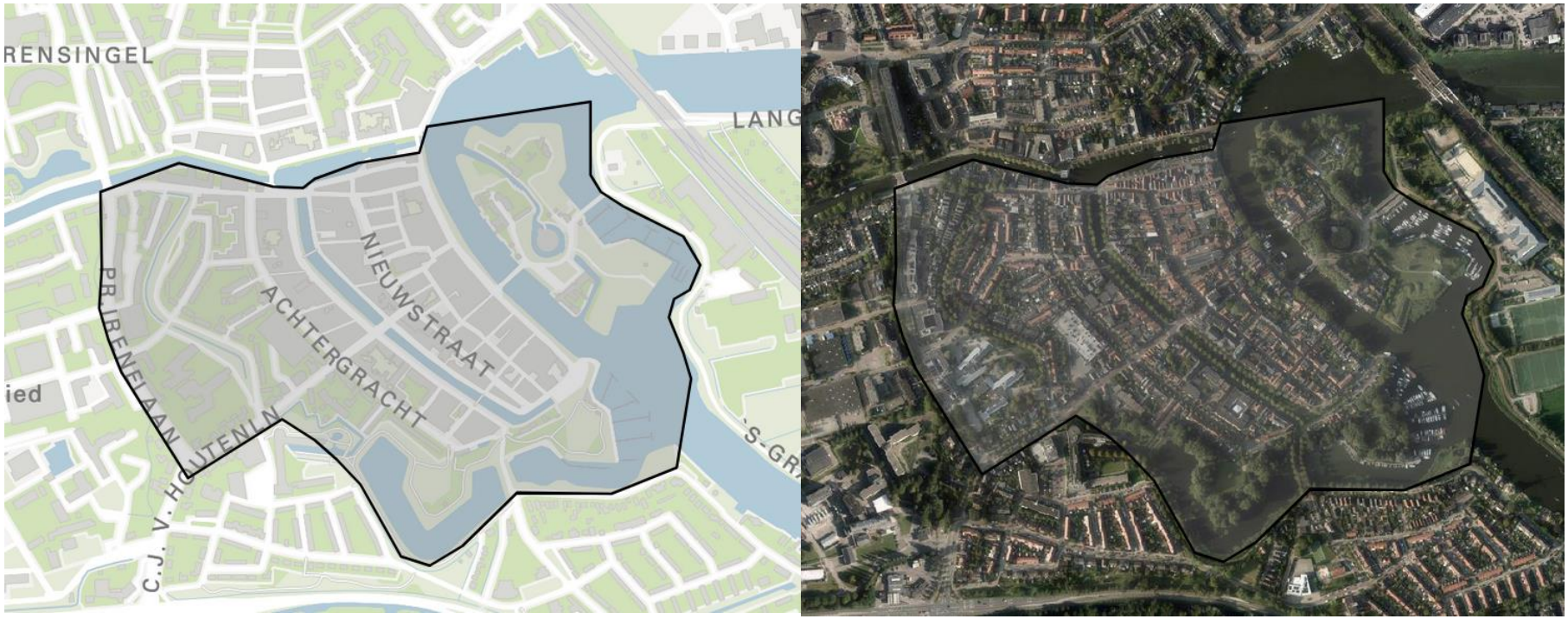

7 West

7.1 Bilderdijkpark

Maximumaantal bezoekers gelijktijdig aanwezig	125			
Grootte	Ca. 7.000 m^2			
	Aantal evenementen per jaar	Waarvan aantal meerdaagse evenementen	Aantal evenementendagen per jaar	Max. aantal evenementdagen met 76-85 dB(C)
0 – 1.500 bezoekers	4	-	4	-
1.501 – 3.000 bezoekers	-	-	-	-
3.001 – 6.000 bezoekers	-	-	-	-
6.001 – 10.000 bezoekers	-	-	-	-
10.001 – 20.000 bezoekers	-	-	-	-
Meer dan 20.000 bezoekers	-	-	-	-
Specificaties bij evenementen	• Evenementen zijn mogelijk in verschillende delen van het park. Dit evenementengebied neemt minder dan 25% (stedelijke norm) van de oppervlakte van het totale park in. • Evenementen worden beoordeeld in relatie tot de activiteiten in het park van de school, de speeltuinvereniging, het kinderdagverblijf en café/restaurant De Liefde. • Bij vergunningverlening wordt de initiatiefnemer gevraagd om de omwonenden over het evenement te informeren met een brief.			
Op- en afbouw	Conform stedelijke richtlijn			
Rust-/herstelperiode	Conform stedelijke richtlijn Specifiek/uitzondering: • Minimaal twee weken, bij voorkeur zes weken of zo veel als nodig is om het gras te laten herstellen. Idealiter wisselen evenementen in verschillende delen van het park elkaar af, zodat het gras niet te veel belast wordt.			
Geluid	Conform stedelijke richtlijn			
Flora/fauna	Conform stedelijke richtlijn			

	Specifiek/uitzondering: • Evt. hekwerk ter bescherming van flora, voor- en naschouw, milieu en opruimen zwerfafval in park, geen auto's op het gras en indien nodig rijplaten plaatsen.
(Externe) veiligheid	Geen aandachtspunten
Parkeren/fietsparkeren	In de omliggende straten.
Bereikbaarheid OV	Bereikbaar met tram.
Overige verkeersaspecten	• 's Avonds is het lastig om een parkeerplek te vinden. • De evenementen zijn vooral voor buurtbewoners, dus is de locatie voor hen goed bereikbaar, maar het parkeren is bij activiteiten in het park 's avonds lastiger.
Voorzieningen	Elektriciteitskast, watertappunt en openbare verlichting.
Omschrijving locatie	Het Bilderdijkpark is een klein park in Oud-West, gelegen aan de Bilderdijkstraat en grenzend verder aan de Hugo de Grootgracht en de Bilderdijkgracht. Aan de kanten van het park zijn er woningen. Er zijn kleine grasvelden, asfalt met speelvelden en paden en verder een speeltuin, buitenschoolse opvang en een basisschool in het park gelegen. Er is één horecavoorziening in het park (De Liefde). Het Bilderdijkpark is geen locatie waar het stadsdeel actief een culturele programmering bevordert. Vanwege de dichte bebouwing, de aanwezigheid van een school, kinderdagverblijf, horecavoorziening en speeltuinvereniging ervaren omwonenden al snel geluidsoverlast. Het locatieprofiel is bedoeld om de kaders voor de mogelijkheden van evenementen aan te geven, zodat omwonenden en ondernemers weten waar ze aan toe zijn en de geluidsoverlast beperkt blijft. Park voor recreatie, rust en groen en een ontmoetingsplaats voor de buurt met kleinschalige, culturele activiteiten.
Aansluiting bij stedelijk (evenementen)beleid	Deze locatie biedt ruimte aan buurtevenementen (zie voor toelichting 'Evenementenbeleid 2026'). De evenementen in het Bilderdijkpark zijn kleinschalig en komen tot stand met de buurt en met lokale ondernemers en organisaties. Het park wordt het gehele jaar door gebruikt. Het groene deel van het park is doorgaans rustig en er zijn activiteiten voor kinderen. De kleinschalige evenementen richten zich hoofdzakelijk op kinderen en daarnaast op de buurt, zoals een buurtmaaltijd of buurtpicknick. De nadruk ligt op het park als plek om in stilte te genieten en als lokale, kindvriendelijke ontmoetingsplaats.
Aandachtspunten uit participatie (niet bindend)	In de participatie zijn de volgende (niet bindende) punten aangedragen:

- Er is aandacht gevraagd voor geluidsoverlast en de eindtijden van evenementen. Ook is aandacht gevraagd voor drukte tijdens op- en afbouwdagen, het plaatsen van voldoende sanitaire voorzieningen en afvalbakken en de inzet van verkeersregelaars.
- *Soort evenementen/binding met de buurt:* Focus op buurtgerelateerde, culturele evenementen en geen muziekevenementen met hoog geluidsniveau.

Voor de volledige opbrengst van de participatie wordt u verwezen naar de participatieverslagen.

7.1.1 Plankaart Bilderdijkpark

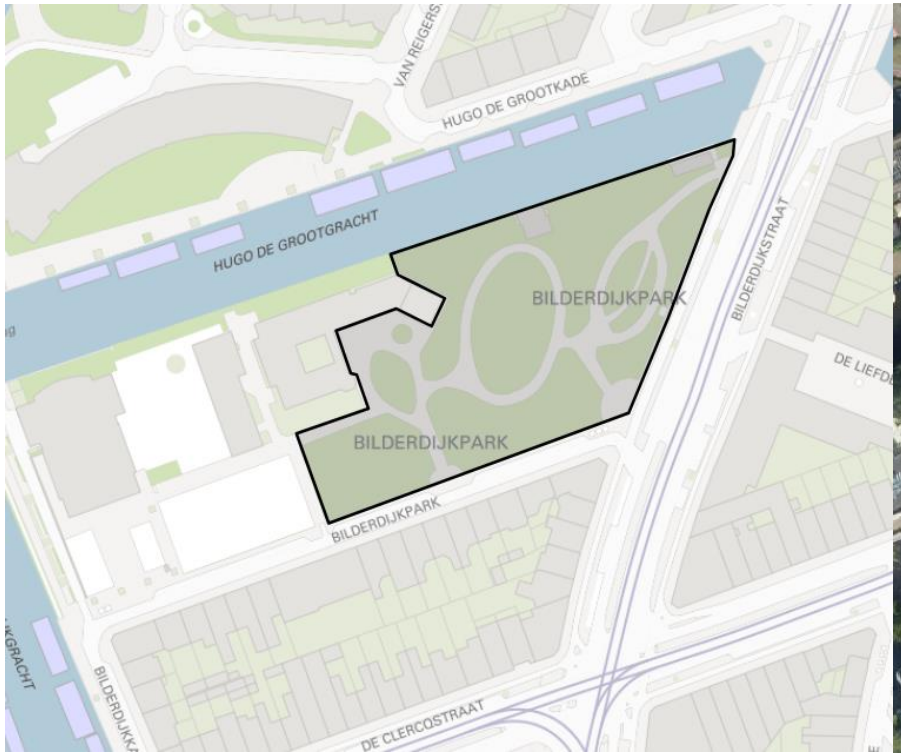



7.2 Erasmuspark

Maximumaantal bezoekers gelijktijdig aanwezig	1.500			
Grootte	Ca. 61.000 m^2			
	Aantal evenementen per jaar	Waarvan aantal meerdaagse evenementen	Aantal evenementendagen per jaar	Max. aantal evenementdagen met 76-85 dB(C)
0 – 1.500 bezoekers	14	14	30	-
1.501 – 3.000 bezoekers	-	-	-	-
3.001 – 6.000 bezoekers	-	-	-	-
6.001 – 10.000 bezoekers	-	-	-	-
10.001 – 20.000 bezoekers	-	-	-	-
Meer dan 20.000 bezoekers	-	-	-	-
Specificaties bij evenementen	• Percentage van locatie dat door het evenement mag worden onttrokken aan de openbaarheid: maximaal 25% (conform stedelijke norm). • Maximale duur evenement is 3 dagen met een max van 1.500 bezoekers. • Maximale duur evenement 2 dagen, waarvan uitzonderingen tot 5 dagen mogelijk zijn na overleg een max. van 500 bezoekers. • Er mogen in totaal maximaal 30 evenementdagen plaatsvinden. • Evenementen zijn mogelijk in verschillende delen van het park, zoals het grote veld, op het podium Eikenbosje en bij Terrasmus. In alle gevallen neemt het evenemententerrein minder dan 25% van het totale park in. • Het aantal dagen beeldende kunst is onbeperkt. Beeldende kunst geeft geen overlast en wordt door omwonenden zeer gewaardeerd. • Evenementen zijn in relatie tot andere activiteiten in het park waarvan melding is gemaakt, zoals activiteiten van buurtbewoners, de aanwezigheid van de speeltuin en de terrasvoorziening bij Terrasmus. • Eindtijd 23.00 uur. • Geen entree heffen voor het grootste deel van de evenementen (‘Evenementenbeleid Bos en Lommer’, 2008). • Het verder ontwikkelen van het Erasmuspark als culturele hotspot (Gebiedsagenda 2016-2019, pag. 5).			
Op- en afbouw	Conform stedelijke richtlijn			

Rust-/herstelperiode	Conform stedelijke richtlijn Specifiek/uitzondering: • Minimaal vijf dagen van april tot en met oktober, voor evenementen op het grote grasveld bij voorkeur minimaal drie weken of zo lang als het nodig is om het gras te laten herstellen. Van november tot april evenementen alleen in overleg met beheer mogelijk, vanwege condities van het gras.
Geluid	Conform stedelijke richtlijn
Flora/fauna	Conform stedelijke richtlijn Specifiek/uitzondering: • Eventueel hekwerk om planten te beschermen, voor- en naschouw, alleen haringen of pinnen in het gras in overleg, voldoen aan de gangbare milieueisen en opruimen zwerfaval. De bodemgesteldheid wordt gemeten en de resultaten zijn belangrijk voor de spreiding en de zwaarte van het aantal evenementen.
(Externe) veiligheid	Geen aandachtspunten.
Parkeren/fietsparkeren	• In de omliggende straten, parkeergarage Mercatorplein en parkeergarage Bos en Lommerplein (P+R). • Fietsrekken zijn niet aanwezig in het park. • Parkeerdruk kan op zondag wat hoger zijn dan op andere dagen (door gratis parkeren).
Bereikbaarheid OV	Bereikbaar met tram en bus.
Overige verkeersaspecten	De evenementen zijn vooral voor buurtbewoners, dus is de locatie voor hen goed bereikbaar.
Voorzieningen	Er zijn twee elektriciteitskasten aanwezig, een watertappunt, een openbaar toilet en een mobiel podium met overkapping genaamd het Eikenbosje.
Omschrijving locatie	Het Erasmuspark is een stadspark en ligt in Bos en Lommer en grenst ook aan De Baarsjes. Het Erasmuspark ligt aan de Jan van Galenstraat, tussen de Admiralengracht en de Mercatorstraat. Aan een aantal kanten van het park zijn er woningen. Er zijn wandelpaden, een voetbalveld en een speeltuin. In het park is er één horecavoorziening (Terrasmus). Het park bestaat grotendeels uit grasvelden en voor een klein deel uit asfalt voor de wandelpaden. Park voor recreatie, groen en culturele activiteiten voor de buurt en gezinnen. In de gebiedsagenda van Stadsdeel West staat dat het Erasmuspark zich verder kan ontwikkelen als culturele hotspot. In het park komen mensen om te sporten, in de speeltuin komen veel kinderen en op het gras zijn er in de zomer vaak barbecues.
Aansluiting bij stedelijk (evenementen)beleid	Deze locatie biedt ruimte aan buurtevenementen en buurt overstijgende evenementen (zie voor toelichting ‘Evenementenbeleid 2026’).

	Het Erasmuspark is een locatie waar het stadsdeel actief een culturele programmering bevordert, gericht op de buurt en op gezinnen. De evenementen in het Erasmuspark zijn openbaar en veelal gratis toegankelijk. De buurt is cultureel divers; er wonen mensen van alle leeftijden en met verschillende achtergronden. Het park wordt het gehele jaar door gebruikt. Meestal is het park vrij rustig, een paar keer per jaar levendig door activiteiten en bij mooi weer neemt het parkbezoek toe. Laat in de avond wordt het park gesloten en vroeg in de ochtend weer geopend.
Aandachtspunten uit participatie (niet bindend)	In de participatie zijn de volgende (niet bindende) punten aangedragen: • Er is aandacht gevraagd voor een goede spreiding van grote evenementen over de stad. Ook zijn er suggesties gedaan m.b.t. geluidsbeheersing, verkeer en handhaving. • *Soort evenementen/binding met de buurt:* zorgen voor een divers aanbod zodat verschillende doelgroepen zich aangetrokken voelen. Focus op wijk- en buurtgerelateerde evenementen , zoals buurtfeesten, circus, foodtrucks en theater. Voor de volledige opbrengst van de participatie wordt u verwezen naar de participatieverslagen.

7.2.1 Plankaart Erasmuspark

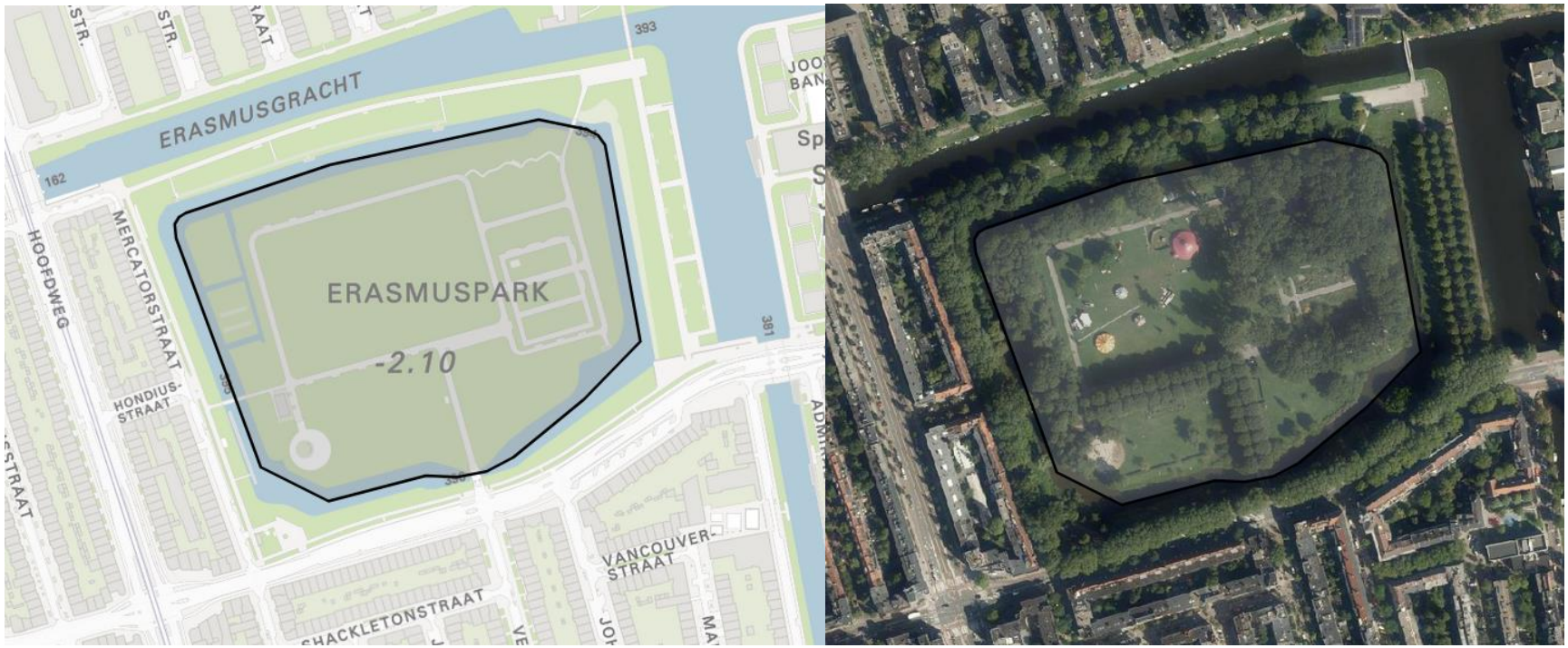

7.3 Mercatorplein

Maximumaantal bezoekers gelijktijdig aanwezig	750			
Grootte	Ca. 1.800 m^2			
	Aantal evenementen per jaar	Waarvan aantal meerdaagse evenementen	Aantal evenementendagen per jaar	Max. aantal evenementdagen met 76-85 dB(C)
0 – 1.500 bezoekers	12	12	60*	-
1.501 – 3.000 bezoekers	-	-	-	-
3.001 – 6.000 bezoekers	-	-	-	-
6.001 – 10.000 bezoekers	-	-	-	-
10.001 – 20.000 bezoekers	-	-	-	-
Meer dan 20.000 bezoekers	-	-	-	-

Specificaties bij evenementen	• Evenementen zijn mogelijk op het plein, bij een maximaal gewicht van 700 kilo per m2 en er kunnen geen voertuigen van meer dan 3500 kilo op het plein.
	• Evenementen tot 750 bezoekers maximale duur evenement 4 dagen.
	• Evenementen tot 250 bezoekers maximaal 30 dagen voor beeldende kunst.
	• Er mogen in totaal maximaal 60 evenementdagen plaatsvinden.
	• Het aantal dagen beeldende kunst is onbeperkt. Beeldende kunst geeft geen overlast en wordt door omwonenden zeer gewaardeerd.
	• Eindtijden:
	  ○ Zondag tot en met donderdag om 22.00 uur.
	  ○ Vrijdag en zaterdag tot 23.00 uur.
	  ○ Film evenement alle dagen eindtijd 24.00 uur.
	• Aanwezigheid van terrasvoorzieningen.
	• Vergunningverlening vindt alleen plaats na toetsing van het kleinschalige en buurtgerichte karakter door Stadsdeel West in een gesprek over de plannen.
	• Voor de kleine specialiteitenmarkt die wordt georganiseerd door de winkelstraatvereniging op het Mercatorplein kan evenementenvergunning worden verleend als uitzondering op dit beleid.			

Op- en afbouw	Conform stedelijke richtlijn
Rust-/herstelperiode	Conform stedelijke richtlijn Specifiek/uitzondering: • Minimaal drie dagen.
Geluid	Conform stedelijke richtlijn
Flora/fauna	Conform stedelijke richtlijn • Milieueisen en opruimen zwerfafval.
(Externe) veiligheid	Geen aandachtspunten
Parkeren/fietsparkeren	• In de omliggende straten, parkeergarage Mercatorplein en eventueel parkeergarage Bos en Lommerplein (P+R). • Parkeerdruk kan op zondag wat hoger zijn dan op andere dagen (door gratis parkeren).
Bereikbaarheid OV	Bereikbaar met tram en bus.
Overige verkeersaspecten	De evenementen zijn vooral voor buurtbewoners, dus is de locatie voor hen goed bereikbaar.
Voorzieningen	Er is een stroomzuil aanwezig die gebruikt kan worden voor evenementen.
Omschrijving locatie	Het Mercatorplein is een stadsplein en ligt in De Baarsjes. Aan alle kanten van het plein zijn woningen. Aan en op het plein zijn er verschillende horecavoorzieningen. Het plein bestaat uit granieten keien en er staan wat bomen.
Aansluiting bij stedelijk (evenementen)beleid	Deze locatie biedt ruimte aan buurtevenementen (zie voor toelichting 'Evenementenbeleid 2026'). Het Mercatorplein is een locatie waar het stadsdeel actief een culturele programmering bevordert, gericht op de buurt. Tijdens evenementen is doorgaans bijna het hele plein bezet. Dit wijkt af van de uitgangspunten van het nieuwe evenementenbeleid, om hier een culturele programmering mogelijk te maken. De evenementen zijn altijd openbaar toegankelijk en worden nooit afgeschermd. Het Mercatorplein in De Baarsjes is van oudsher de 'huiskamer van de buurt'. Het plein is groen, gezellig en levendig met bomen, plantenbakken, terrassen en een fontein. Op het Mercatorplein vinden diverse activiteiten plaats, zoals een openluchtfestival, fototentoonstelling of culturele markt. Voor de diverse evenementen wordt nauw samengewerkt met de aanwezige horeca, winkeliers. De evenementen zijn openbaar en veelal gratis toegankelijk. De buurt is cultureel divers; er wonen mensen van alle leeftijden en met verschillende achtergronden. Het plein wordt het gehele jaar door gebruikt.

	Evenementen moeten aansluiten op de functie van het plein als huiskamer/hotspot en zijn kleinschalig en buurtgericht. Activiteiten voor en met de buurt en lokale ondernemers. De evenementen richten zich hoofdzakelijk op buurtbewoners en komen tot stand in samenwerking met de winkelstraatvereniging, het stadsdeel en betrokken buurtbewoners.
Aandachtspunten uit participatie (niet bindend)	In de participatie zijn de volgende (niet bindende) punten aangedragen: • Er is aandacht gevraagd voor de overlast tijdens op- en afbouwdagen en voor het plaatsen van afvalbakken en sanitaire voorzieningen. • *Soort evenementen/binding met de buurt:* Mercatorplein is de huiskamer van de wijk waar kleine buurtgerelateerde evenementen plaatsvinden. Vraag of lokale ondernemers (nog) meer betrokken kunnen worden. Voor de volledige opbrengst van de participatie wordt u verwezen naar de participatieverslagen.

7.3.1 Plankaart Mercatorplein

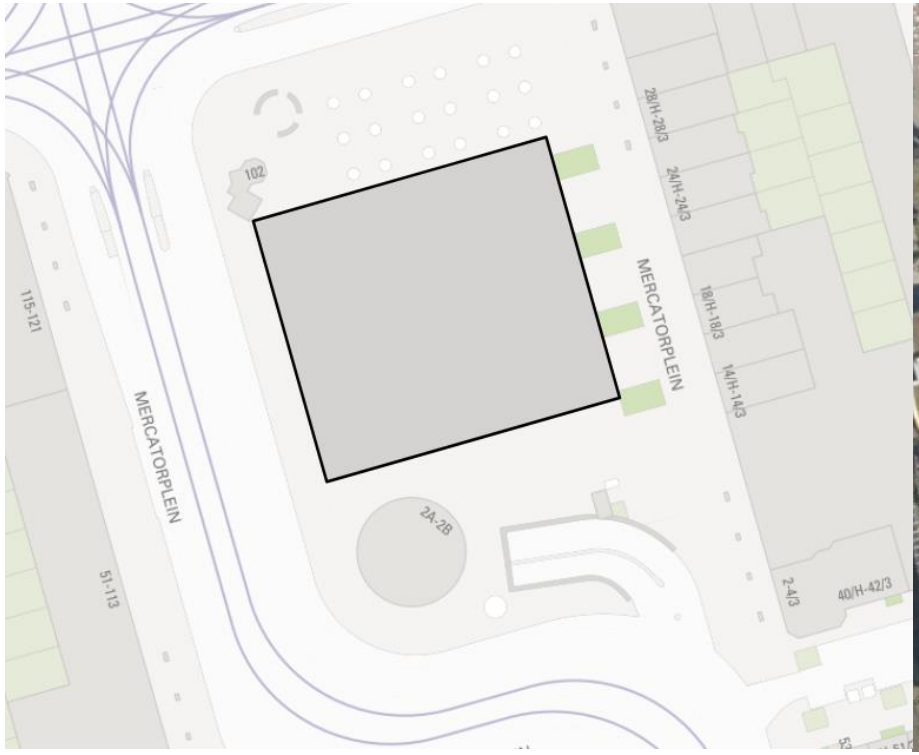



7.4 Sportpark Bos en Lommerplantsoen

Maximumaantal bezoekers gelijktijdig aanwezig	500			
Grootte	Ca. 10.000 m^2			
	Aantal evenementen per jaar	Waarvan aantal meerdaagse evenementen	Aantal evenementendagen per jaar	Max. aantal evenementdagen met 76-85 dB(C)
0 – 1.500 bezoekers	6	6	12	-
1.501 – 3.000 bezoekers	-	-	-	-
3.001 – 6.000 bezoekers	-	-	-	-
6.001 – 10.000 bezoekers	-	-	-	-
10.001 – 20.000 bezoekers	-	-	-	-
Meer dan 20.000 bezoekers	-	-	-	-
Specificaties bij evenementen	• Percentage van locatie dat door het evenement mag worden onttrokken aan de openbaarheid: evenementen zijn mogelijk in verschillende delen van het plantsoen. Het evenementengebied neemt maximaal 25% (stedelijke norm) van de oppervlakte van het totale plantsoen in. • De grasmat is niet versterkt met kunststof honingraatmatten of anderszins en daarom niet geschikt voor transportvoertuigen. • Alle evenementen moeten openbaar toegankelijk zijn. • Het aantal dagen beeldende kunst is onbeperkt. Beeldende kunst geeft geen overlast en wordt door omwonenden zeer gewaardeerd. • Eindtijden: Van zondag tot en met donderdag 22.00 uur. Vrijdag en zaterdag 23.00 uur. Bij filmevenement eindtijd alle dagen 24.00 uur. • Bij vergunningverlening wordt de initiatiefnemer gevraagd om de buurt te informeren over het evenement met een brief. • Het ontwerp van het park is in nauwe samenwerking met omwonenden tot stand gekomen. De VvE kan informatie over komende evenementen verspreiden. • Er is zelfbeheer door de vereniging Stadstuin Bos en Lommer. In de overeenkomst staat een aantal afspraken over beheer van het plantsoen. Dit contract is mogelijk aan herziening toe. Initiatiefnemers voor evenementen kunnen ook contact opnemen met De Stadstuin, om te kijken of er samenwerking mogelijk is. • De bewoners willen elk jaar de evenementen met elkaar evalueren.			

	• Het stadsdeel controleert per evenement of de organisator zich houdt aan de voorwaarden in de vergunning, zoals het maximum aantal personen, het opruimen van afval en de geluidsnormen.
Op- en afbouw	Conform stedelijke richtlijn
Rust-/herstelperiode	Conform stedelijke richtlijn Specifiek/uitzondering: • Minimaal twee weken van april tot en met oktober, bij voorkeur vier weken of zo veel als het gras nodig heeft om te herstellen. Van november tot april minimaal zes weken.
Geluid	Conform stedelijke richtlijn
Flora/fauna	Conform stedelijke richtlijn Specifiek/uitzondering: • Eventueel hekwerk om planten te beschermen, voor- en naschouw, moet voldoen aan milieueisen en opruimen zwerfafval in plantsoen, geen auto's op het gras en indien nodig rijplaten plaatsen. Extra aandacht voor wc-voorziening en opruimen afval, de reguliere containers zijn te klein.
(Externe) veiligheid	Geen aandachtspunten
Parkeren/fietsparkeren	In de omliggende straten en parkeergarage Bos en Lommerplein (P+R).
Bereikbaarheid OV	Bereikbaar met tram en bus.
Overige verkeersaspecten	• Er zijn beperkt fietsrekken aanwezig, de mogelijkheid voor uitbreiding van fietsrekken tijdens evenementen wordt onderzocht. • De evenementen zijn vooral voor buurtbewoners, dus is de locatie voor hen goed bereikbaar.
Voorzieningen	Het terrein en omgeving zijn voorzien van openbare verlichting. Er zijn elektrakasten en watervoorzieningen aanwezig. Stroom voor evenementen is in overleg beschikbaar bij een horecaondernemer.
Omschrijving locatie	Het Bos en Lommerplantsoen ligt in Bos en Lommer tussen de Hoofdweg, de Erasmusgracht en de A10 in. Aan drie zijden is er bebouwing met acht tot tien woonlagen en in totaal circa 1060 woningen. Er zijn grasvelden en paden, terrassen met trappen om op te zitten, een waterfontein met bankjes en speelvelden. Er zijn horecavoorzieningen in de buurt.
Aansluiting bij stedelijk (evenementen)beleid	Deze locatie biedt ruimte aan buurtevenementen (zie voor toelichting 'Evenementenbeleid 2026'). Het Bos en Lommerplantsoen is geen locatie waar het stadsdeel actief een culturele programmering bevordert. Vanwege de vele woningen aan het plantsoen, de toenemende vraag van stakeholders om evenementen te organiseren en de verdere ontwikkeling van het terrein is het raadzaam om richtlijnen voor evenementen vast te leggen in een locatieprofiel. Het plantsoen is voor

	recreatie, groen en een ontmoetingsplaats voor de buurt met kleinschalige, culturele en sportactiviteiten. De evenementen in het Bos en Lommerplantsoen zijn kleinschalig en vooral met de buurtbewoners en lokale ondernemers. Er zijn buurtinitiatieven mogelijk, zoals een picknick of rommelmarkt, en activiteiten van ondernemers uit de buurt. Aan het plantsoen wonen studenten, starters tot circa dertig jaar, gezinnen en ouderen. Het plantsoen wordt het gehele jaar door gebruikt. Meestal is het plantsoen redelijk rustig, een paar keer per jaar zeer levendig door activiteiten en bij mooi weer.
Aandachtspunten uit participatie (niet bindend)	In de participatie zijn de volgende (niet bindende) punten aangedragen: • Er is aandacht gevraagd voor geluidsbeheersing en (vervroegde) eindtijden. • *Soort evenementen/binding met de buurt:* focus op buurtgerelateerde evenementen zoals een markt, braderie of vlooienmarkt. Voor de volledige opbrengst van de participatie wordt u verwezen naar de participatieverslagen.

7.4.1 Plankaart Bos en Lommerplantsoen

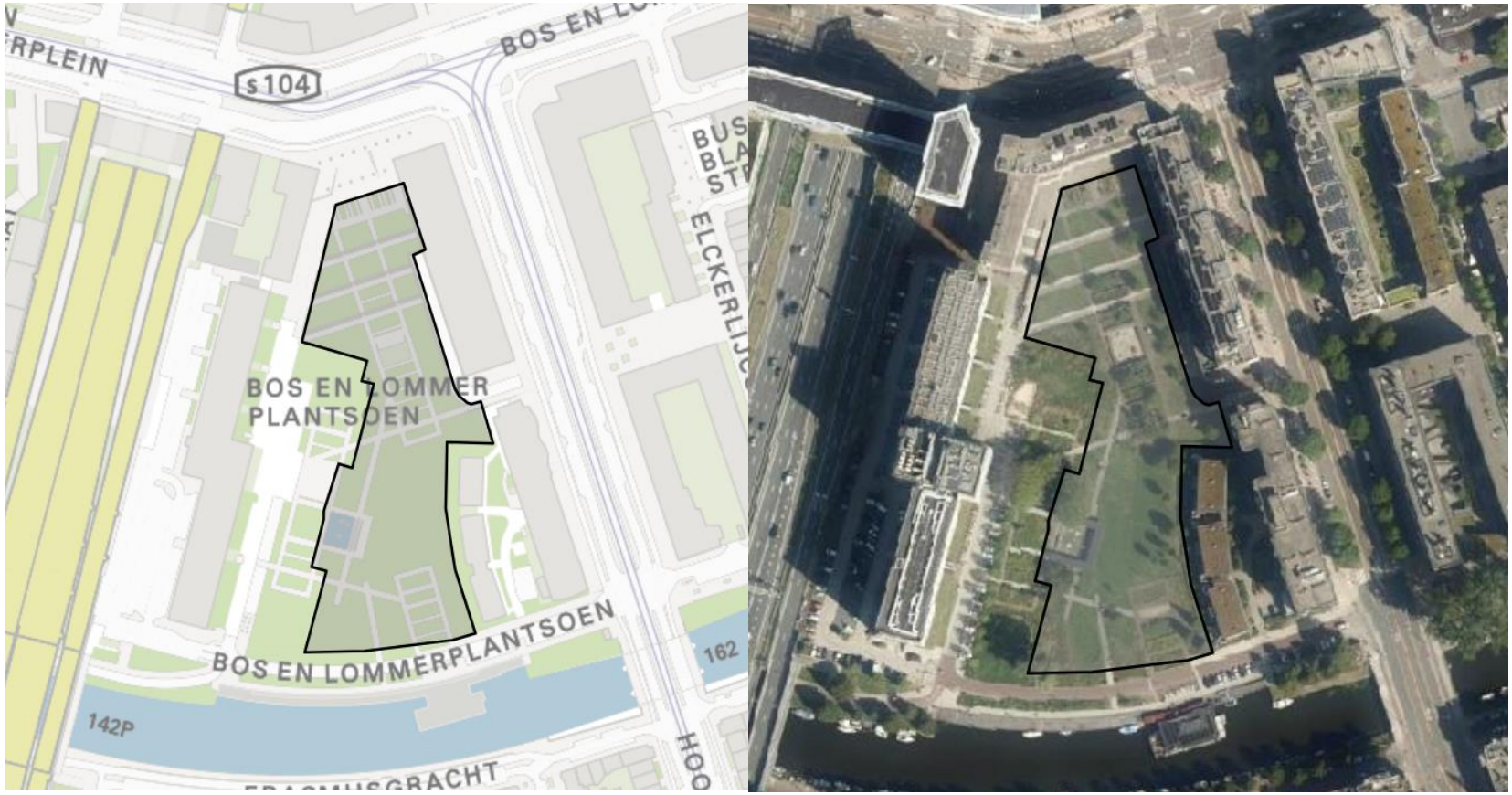

7.5 Stenen Hoofd

Maximumaantal bezoekers gelijktijdig aanwezig	900			
Grootte	Ca. 7.500 m^2			
	Aantal evenementen per jaar	Waarvan aantal meerdaagse evenementen	Aantal evenementendagen per jaar	Max. aantal evenementdagen met 76-85 dB(C)
0 – 1.500 bezoekers	-	-	40*	-
1.501 – 3.000 bezoekers	-	-	-	-
3.001 – 6.000 bezoekers	-	-	-	-
6.001 – 10.000 bezoekers	-	-	-	-
10.001 – 20.000 bezoekers	-	-	-	-
Meer dan 20.000 bezoekers	-	-	-	-
Toelichting	*10 evenementdagen met maximaal 75 dB(C) en 30 niet-muziek evenementen.			

Specificaties bij evenementen	• Percentage van locatie dat door het evenement mag worden onttrokken aan de openbaarheid: maximaal 25% (conform stedelijke norm).
	• Om 2.000 bezoekers te kunnen ontvangen is advies is aan beide zijden langs het water een vluchtroute aan te geven met 6 meter vrije doorgang. Dan ligt er tussen de vluchtroute ca 30m afstand.
	• 10 evenementdagen met maximaal 75 dB(C) en 30 niet-muziek evenementen.
	• Het aantal dagen beeldende kunst is onbeperkt. Beeldende kunst geeft geen overlast en wordt door omwonenden zeer gewaardeerd.
	• NDSM-terrein aan overkant van het water. Omwonenden ervaren in de combinatie van die terreinen soms overlast.
	• Eindtijden:
	  ○ Zondag t/m donderdag 22.00 uur.
	  ○ Vrijdag en zaterdag 23.00 uur (uitzondering Pluk de Nacht).
	• Eén keer per jaar tijdens een landelijk filmfestival (Pluk de Nacht) is er een uitzondering mogelijk op de eindtijden en eventuele geluidsnormen voor het vertonen van films tot 23.00 uur. Muziek na afloop van de film is niet meer toegestaan, het evenement mag wel doorgaan tot 1.00 uur.			

	• Er is een convenant tussen de centrale stad en stadsdeel West, waarin staat dat de centrale stad verantwoordelijk is voor veiligheid en toegankelijkheid en Stadsdeel West voor beheer, onderhoud, programmering, vergunningen en horecavisie. Dit convenant is geldig tot en met oktober 2018. Daarnaast is er een samenwerkingsovereenkomst tussen Stadsdeel West en Stichting Stenen Hoofd, waarin afstemming over evenementen is geregeld. • Vanwege de zeldzame en beschermde varen soorten op de kademuren maakt het Stenen Hoofd onderdeel uit van de Hoofdgroenstructuur van de Gemeente Amsterdam. Ook is het terrein kwetsbaar vanwege ouderdom. De culturele programmering houdt rekening met deze aspecten. • Er is een Zandwolfsmelkstrok (categorie zwaarst beschermde soort) en in de noordoosthoek een bosje met jaarrond beschermde mussen). • In verband met de veiligheid die niet gegarandeerd kan worden, de kwetsbaarheid van de kade en de regels voor handhaving van het deelgebied haven is aanmeren met een bootje tijdens evenementen niet toegestaan. In de toekomst wordt mogelijk de kade afgezet om aanmeren te voorkomen. • De initiatiefnemer informeert de buurt over het evenement.
Op- en afbouw	Conform stedelijke richtlijn
Rust-/herstelperiode	Conform stedelijke richtlijn Specifiek/uitzondering: • Minimaal twee weken, in overleg is mogelijk opvolgend.
Geluid	Conform stedelijke richtlijn
Flora/fauna	Conform stedelijke richtlijn Specifiek/uitzondering: • Aandacht voor de waterkant, plantengroei (in het bijzonder de wettelijk beschermde plantensoorten zandwolfsmelk en schubvaren) en aanwezige gevogelte en daarom hekwerk plaatsen en/of afschermen; voor- en naschouw; milieueisen en opruimen zwerfafval.
(Externe) veiligheid	• Aanwezigheid water (gevaar van drenkelingen). • In verband met de veiligheid die niet gegarandeerd kan worden, de kwetsbaarheid van de kade en de regels voor handhaving van het deelgebied haven is aanmeren met een bootje tijdens evenementen niet toegestaan. In de toekomst wordt mogelijk de kade afgezet om aanmeren te voorkomen.
Parkeren/fietsparkeren	In de omliggende straten.
Bereikbaarheid OV	Bereikbaar met bus en pont vanaf NDSM-terrein (Amsterdam-Noord).
Overige verkeersaspecten	Goed bereikbaar per openbaar vervoer en fiets. Er is een mogelijkheid om extra fietsrekken te plaatsen.

Voorzieningen	Elektriciteit en watervoorziening zijn aanwezig voor gebruik bij evenementen.
Omschrijving locatie	Het Stenen Hoofd is een in het IJ uitstekende pier aan de Westerdoksdijk tussen de Silodam en het Westerdokseiland in de Zeeheldenbuurt en onderdeel van het gebied Westerpark. De locatie bestaat grotendeels uit zand en puin, omringd door kademuur.
Aansluiting bij stedelijk (evenementen)beleid	Deze locatie biedt ruimte aan buurtevenementen en buurt overstijgende evenementen (zie voor toelichting 'Evenementenbeleid 2026'). Het Stenen Hoofd is een locatie waar het stadsdeel actief een culturele programmering bevordert in samenwerking met de Stichting Stenen Hoofd. Tijdens evenementen is doorgaans bijna de hele locatie bezet om hier een culturele programmering mogelijk te maken. Dit wijkt af van de uitgangspunten van de norm van maximaal 25% van een park. De evenementen zijn altijd openbaar toegankelijk en worden nooit afgeschermd. De pier vormt al jarenlang een plek om uit te waaien. Het Stenen Hoofd is in gebruik als stadsstrand en er zijn kleinschalige culturele evenementen. De sfeer is laagdrempelig, niet-commercieel en een beetje alternatief. De evenementen zijn gericht op de buurt en passend bij de uitstraling van het Stenen Hoofd; een rafelrand omringd door water. Als ruige rafelrand voor gebruik door de buurt en voor culturele activiteiten. De culturele programmering is alternatief en kleinschalig. De evenementen op het Stenen Hoofd zijn openbaar en veelal gratis toegankelijk. Meestal is de locatie redelijk rustig, een paar keer per jaar levendig door activiteiten.
Aandachtspunten uit participatie (niet bindend)	In de participatie zijn de volgende (niet bindende) punten aangedragen: • Er is aandacht gevraagd geluidsbeheersing op en rondom het terrein tijdens evenementen en voor de toegankelijkheid voor bewoners. Ook is aandacht gevraagd voor het plaatsen van sanitaire voorzieningen en afvalbakken en voor drukte en verkeer. • *Soort evenementen/binding met de buurt:* evenementen voor de buurt, openluchtbioscoop, promotiemarkt (voor ondernemers in de buurt en klassieke concerten. Organiseren van een maandelijks vrij toegankelijk evenement. Voor de volledige opbrengst van de participatie wordt u verwezen naar de participatieverslagen.

7.5.1 Plankaart Stenen Hoofd



7.6 Westerpark

Maximumaantal bezoekers gelijktijdig aanwezig	18.000			
Grootte	**Totale park**: ca. 137.000 m^2 **Cultuurpark Westergasfabriek**: ca. 140.000 m^2 **Manifestatieveld**: ca. 20.000 m^2			
	Aantal evenementen per jaar	Waarvan aantal meerdaagse evenementen	Aantal evenementendagen per jaar	Max. aantal evenementdagen met 76-85 dB(C)
0 – 1.500 bezoekers	-	-	79*	10
1.501 – 3.000 bezoekers	5	2	6	1**
3.001 – 6.000 bezoekers	3	2	4	1**
6.001 – 10.000 bezoekers	2	2	3	1**
10.001 – 20.000 bezoekers	4	4	8	3***
Meer dan 20.000 bezoekers	-	-	-	-
Toelichting	*79 evenementen tot 2.000 bezoekers. **Maximum van 80 dB(C). ***Geluidsdagen te verdelen over twee weekenden.			
Specificaties bij evenementen	• Evenementen in de openbare ruimte zijn alleen mogelijk op de Westergasfabriek. Buitenevenementen op de Westergasfabriek vinden plaats met een vergunning die de gemeente Amsterdam verleent. • De evenementen in de openbare ruimte zijn openbaar toegankelijk, maar niet altijd vrij (gratis). • Vanwege de locatie als terrein voor spraakmakende, vernieuwende evenementen die ook fungeren als economische motor kunnen niet alle evenementen vrij toegankelijk zijn. • De Gemeente Amsterdam heeft geen zeggenschap over de evenementen die binnen plaatsvinden en daaraan gekoppeld voor een klein deel de openbare ruimte gebruiken. Sommige van deze evenementen kunnen besloten zijn en dus niet openbaar toegankelijk, zoals verhuringen van de gebouwen op het terrein voor besloten feesten en partijen. • Op dit profiel bestaat de mogelijkheid één geluidsdag in te wisselen voor 3 concertdagen (met ieder 4 uur muziek). • Vanaf 10.001 bezoekers: Meerdaagse evenementen zijn mogelijk. • Vanaf 3.001 bezoekers: 1 meerdaags muziekevenement: max 2 dagen. • Vanaf 3.001 bezoekers: 1 meerdaags niet-muziekevenement: max 10 dagen.			

- Vanaf 3.001 bezoekers: Max. 80 dB(C).
- Vanaf 10.001 bezoekers: Max. 85 dB(C).
- Vanaf 1.501 bezoekers: Meerdaagse evenementen zijn mogelijk.
- Vanaf 1.501 bezoekers: Muziekevenementen: max. 10 dagen + max. 2 dagen opeenvolgend.
- Vanaf 1.501 bezoekers: Niet-muziekevenementen: max. 14 dagen opeenvolgend.
- Gedurende de 8 grote evenementdagen vanaf 10.001 bezoekers, kunnen er vanwege veiligheid en druk op de omgeving redenen zijn om geen toestemming te geven voor evenementen zowel binnen als buiten de gebouwen.
- In het locatieprofiel is het maximaal aantal evenementdagen op 100 vastgesteld.
- Evenementen vanaf 10.001 bezoekers kunnen alleen plaatsvinden in de maanden mei en juli. Tussen twee geluidsgerichte evenementen vanaf 3.001 bezoekers moeten minimaal twee weekenden zitten zonder geluidsgericht evenement vanaf 3.001 bezoekers (zie verder rust- en herstelperiode).
- De Westergas BV verhuurt gebouwen aan verschillende organisatoren. Verschillende organisatoren maken gebruik van de buitenruimte, soms door het plaatsen van een kleine tent.
- De Westergasfabriek heeft een eigen vergunningenbeleid: evenementenvergunningenbeleid Cultuurpark Westergasfabriek 2004. Dit locatieprofiel is een actualisering van dit beleid. Daar waar het locatieprofiel Westerpark niet in voorziet blijft het Evenementenvergunningenbeleid Cultuurpark Westergasfabriek uit 2004 leidend.
- Westergas BV heeft een parapluvergunning voor evenementen (tot maximaal 2.000 bezoekers) binnen. Doel van deze parapluvergunning is om zo doelmatig mogelijk het houden van niet-risicovolle evenementen tot 2.000 bezoekers in de gebouwen mogelijk te maken. De vaste huurders (horeca-ondernemers) met een exploitatievergunning mogen geen gebruik maken van deze vergunning.
- Er vindt dagelijks overleg plaats over de logistieke afstemming van de verschillende evenementen in de buitenruimte, in de gebouwen en het gebruik van de horeca. Structureel is er eenmaal in de veertien dagen een overleg.
- Er is een permanent geluidsmeetsysteem aangebracht. Organisatoren en omwonenden kunnen zien welke waarden er worden gemeten aan de gevel en of de in de vergunning genoemde waarden worden overschreden.
- Rekening houden met signalen van omwonenden: over het algemeen vinden zij dat de grens is bereikt van het aantal evenementen, ofwel de ervaren drukte. Zij neigen eerder naar minder dan naar meer van het totaal aantal evenementen, dus zowel de binnen- als buitenevenementen. De toeloop en aftocht van bezoekers en de daarbij komende hinder en overlast is een grote zorg van omwonenden.
- Controle van de verkeersstromen na afloop van een evenement en zwerfafval zijn belangrijke aandachtspunten. Meer regie bij einde evenementen op het binnen- en buitenterrein is gewenst en de entree mogelijk anders inrichten.

	• Bestuurlijk is afgesproken dat de vijver naast het grote veld beschikbaar is voor evenementen. Het gebied rond de spartelvijver en de spartelvijver is niet ter gebruik voor evenementen.
Op- en afbouw	Conform stedelijke richtlijn Specifiek/uitzondering: • De veiligheid bij op- en afbouw van objecten staat voorop; in overleg met organisatoren wordt gestreefd het aantal op- en afbouwdagen zo kort mogelijk te laten zijn. Als de veiligheid kan worden gegarandeerd hebben organisatoren die met minder dagen toe kunnen en niet omhekken de voorkeur.
Rust-/herstelperiode	Conform stedelijke richtlijn Specifiek/uitzondering: • Om voldoende rustperioden te creëren worden in de periode april tot/met oktober maximaal 21 weekenden evenementen geprogrammeerd (het betreft veelal ook kleinere evenementen). Evenementen vanaf 10.001 bezoekers kunnen alleen plaatsvinden in de maanden mei en juli. Tussen twee grote geluidsgerichte evenementen moet minimaal twee weekenden zitten zonder geluidsgericht evenement vanaf 3.001 bezoekers. • De zes weken rustperiode is op dit profiel niet van toepassing vanwege de speciaal voor evenementen ingerichte grasmat. Dit ontslaat de organisator er niet van de verplichting goed voor het terrein te zorgen.
Geluid	Conform stedelijke richtlijn. Specifiek/uitzondering: • Zie ook: 'Onderzoek Evenementenlocaties 2017' van het Geluidbureau, in opdracht van de gemeente Amsterdam. Deze studie is te vinden op de website van de gemeente Amsterdam.
Flora/fauna	Conform stedelijke richtlijn Specifiek/uitzondering: • Hekwerk, voor- en naschouw, milieu en opruimen zwerfafval. • De bodemgesteldheid wordt gemeten en de resultaten zijn belangrijk voor de spreiding en de zwaarte van het aantal evenementen. • In het kader van vervuilde ondergrond mogen er geen voorwerpen in de grond worden aangebracht volgens het nazorgplan Westergasfabriek. Er mag ook niet worden gegraven. • Om de beplanting te beschermen, moet de organisator deze afzetten met degelijke hekwerken. Als er op de evenementlocatie bomen aanwezig zijn, is het verplicht boombeschermers te gebruiken. Er mag niet worden bebouwd binnen de kroonprojectie van bomen in gras (minimaal 1,5 m, zie stedelijke richtlijn). • Het stadsdeel sluit een huurcontract af met gebruikers. Naast de voorwaarden in de evenementenvergunning staan in dit

	contract “Aanvullende voorwaarden gebruik evenemententerrein”. In het voortraject moet er contact/afstemming zijn met de accountmanager evenementen en beheerder groen, beiden van het stadsdeel. Iedere wijziging in de openbare ruimte voor het evenement moet in overleg en er zijn kosten aan verbonden.
(Externe) veiligheid	• Aanwezigheid water (gevaar van drenkelingen). • In verband met de veiligheid die niet gegarandeerd kan worden, de kwetsbaarheid van de kade en de regels voor handhaving van het deelgebied haven is aanmeren met een bootje tijdens evenementen niet toegestaan. In de toekomst wordt mogelijk de kade afgezet om aanmeren te voorkomen.
Parkeren/fietsparkeren	Parkeergarage Sloterdijk (P+R), Bos en Lommerplein (P+R) en Westergasfabriek.
Bereikbaarheid OV	Bereikbaar per bus en tram.
Overige verkeersaspecten	• Bij evenementen vanaf 3.001 bezoekers en op zondagen worden maatregelen verplicht gesteld getroffen voor verkeer en parkeren. • Met de fiets is de locatie goed te bereiken. Met OV redelijk en met auto zeer beperkt.
Voorzieningen	Er zijn vaste stroompunten aanwezig verspreid over het terrein en er zijn watertappunten.
Omschrijving locatie	Het Westerpark is gelegen tussen de Spaarndammerbuurt en de Staatsliedenbuurt en Gibraltarbuurt en Sloterdijk. Het Westerpark behelst het gehele groene gebied inclusief het oude parkgedeelte, de Overbrakerpolder en de Volkstuincomplexen. Er zijn wandelpaden, een korfbalveld en verschillende speeltuinen. In het park zijn er vele horecavoorzieningen en uitgaansgelegenheden. Het park bestaat uit gras, bos, asfalt voor de wandelpaden en water. De Westergasfabriek is een locatie waar het stadsdeel actief een culturele programmering bevordert in de buitenruimte. Westerpark kan als kraamkamer voor nieuwe initiatieven dienen. Karakteristieke en vernieuwende evenementen die een bijdrage leveren aan het culturele imago van de Westergasfabriek en een aantrekkingskracht hebben van de buurt en de stad Amsterdam. Er wordt geprogrammeerd voor een breed publiek. Het Westerpark is een stadspark met op de Westergasfabriek historische gebouwen. De gebouwen staan in het groen en zijn een plek om te werken en om te ontspannen. Creatieve ondernemers werken in de gerenoveerde, historische gebouwen en er vinden talloze spraakmakende evenementen plaats. Westergas BV verhuurt voor evenementen cascogebouwen: de Gashouder en Transformatorhuis. De verhuur is voor besloten en openbaar toegankelijke evenementen. Verschillende ondernemers gehuisvest op de Westergasfabriek (vaste huurders genoemd) organiseren ook evenementen en gebruiken daarvoor geregeld een deel van de buitenruimte, zoals de terrassen, de straten bij de

	Westergasfabriekgebouwen en het gras. Er is nauw contact tussen de verschillende stakeholders op de Westergasfabriek. Uit Visiedocument Het Groene Manifest 2012:"Een park waar de uiteenlopende bezoekers centraal staan en verrast worden door elkaar, door vernieuwend gebruik van oude industriële gebouwen en door de uiteenlopende activiteiten. Een park waar bezoekers zowel van groen als van cultuur genieten. Iedereen ervaart dat juist de aanwezigheid van zoveel verschillende spelers in een groene én stedelijke omgeving uniek is in Amsterdam en ver buiten de stad." Aanwezigheid van horecavoorzieningen, evenementen in horecavoorzieningen en gebouwen Westergasfabriek, aanwezigheid van speeltuinen en sportveld, vaak barbecues en privéfeestjes in het park, vertrekkende bezoekers na evenementen/feesten.
Aansluiting bij stedelijk (evenementen)beleid	Deze locatie biedt ruimte aan buurtevenementen, buurt overstijgende, grootstedelijke en (inter)nationale evenementen, en voor evenementen waarbij ruimte is voor experiment (zie voor toelichting 'Evenementenbeleid 2026'). De Westergasfabriek biedt ook ruimte aan horeca-, film-, theater- en expositiegelegenheden. Het park wordt het gehele jaar door intensief gebruikt en is zeer levendig. Voorbeelden van evenementen zijn de maandelijkse Sunday Market, Buurten bij de Westergas, Markttheater, Summer Breeze, beeldende kunst tentoonstellingen, fototentoonstellingen, Buurtlicht, diverse Keti Koti activiteiten, Troonopvolgers en Circus Zanzara. Verder is het Cultuurpark uitgebreid met een podium in de cloud: de Westerpark WalkApp. Gratis te downloaden. Hierop kunnen lokale kunstenaars hun artistieke talent tonen met werken geïnspireerd op het Westerpark. Buurtbewoners zijn veelal trots op (het succes van) hun park. Programmering in samenspraak met de programmaraad. Om het gesprek met de omwonenden beter te kunnen voeren heeft stadsdeel West de programmaraad in het leven geroepen. De programmaraad bestaat uit vertegenwoordigers van de verschillende omliggende buurten van het Westerpark. De programmaraad geeft gevraagd en ongevraagd advies op de inhoudelijke invulling van de buitenprogrammering van evenementen. Minimaal tweejaarlijks wordt er een advies gegeven.
Aandachtspunten uit participatie (niet bindend)	In de participatie zijn de volgende (niet bindende) punten aangedragen: • Participatie laat tegenstelling zien tussen bewoners die evenementen zien als een verrijking van de omgeving en bewoners die zich storen aan de drukte, geluidsoverlast en de impact op het groen. Het onderkelderen van de Gashouder zou ruimte kunnen bieden het aantal evenementen in de buitenruimte te verlagen. • Er is aandacht gevraagd voor geluidsoverlast en de balans tussen de verschillende evenementen en andere activiteiten in het park. Ook is aandacht gevraagd voor het groen (grasmat), voor drukte en verkeer rondom het evenemententerrein (en in de belendende wijken) en voor betere handhaving op gedrag en de plaatsing van voldoende afvalbakken en sanitaire voorzieningen.

- *Soort evenementen/binding met de buurt*: pleidooi voor het (nog) meer betrekken van bewoners bij de programmering. Zoeken van een balans tussen grotere commerciële evenementen (waar een deel op tegen is) en buurtgerelateerde evenementen. Meer gratis, kleinschalige evenementen gericht op buurtbewoners. Meer (laagdrempelige) culturele en kunstgerichte evenementen en activiteiten, zoals openluchtconcerten en theater.

Voor de volledige opbrengst van de participatie wordt u verwezen naar de participatieverslagen.

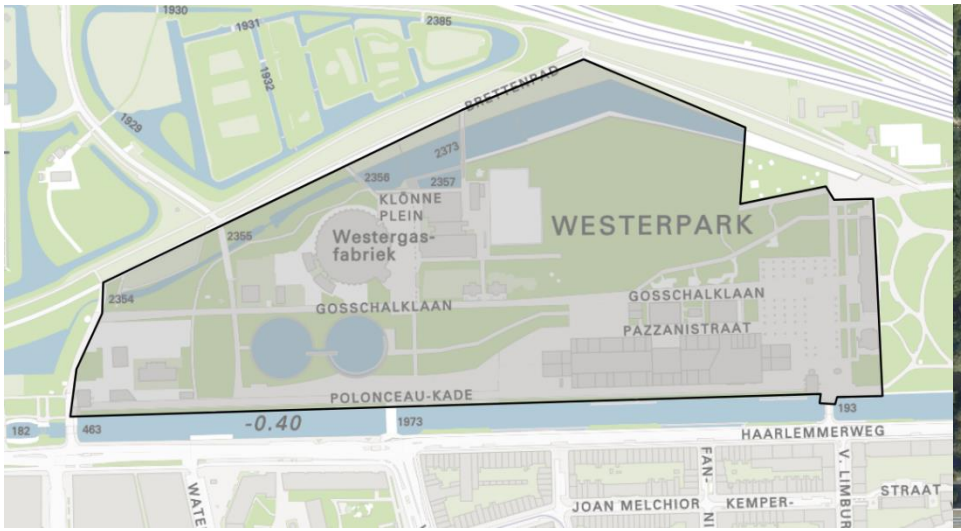



7.6.1 Plankaart Westerpark

8 Zuid

8.1 Amstelpark

Maximumaantal bezoekers gelijktijdig aanwezig	4.500			
Grootte	**Totale park:** ca. 44 ha. **Middendeel:** ca. 90.000 m^2.			
	Aantal evenementen per jaar	Waarvan aantal meerdaagse evenementen	Aantal evenementendagen per jaar	Max. aantal evenementdagen met 76-85 dB(C)
0 – 1.500 bezoekers	-	-	-	-
1.501 – 3.000 bezoekers	-	-	-	-
3.001 – 6.000 bezoekers	10	5	10	-
6.001 – 10.000 bezoekers	-	-	-	-
10.001 – 20.000 bezoekers	-	-	-	-
Meer dan 20.000 bezoekers	-	-	-	-
Specificaties bij evenementen	• Percentage van de oppervlakte dat mag worden onttrokken aan de openbaarheid: een evenement is niet groter dan nodig. Zie plankaart voor het deel dat in principe is toegestaan voor evenementen. Dat wil dus niet zeggen dat een evenement het gehele gebied mag beslaan. Uitgangspunt is dat het evenement niet meer dan 25% van het park mag beslaan (conform stedelijke norm). • Enkel het middendeel van het park is geschikt voor evenementen (zie plankaart). • Het totaal aantal toegestane evenementen in het Amstelpark is 10, ongeacht de grootte. • Een evenement met maximaal 75 dB(C) duurt maximaal 4 dagen. • Kleinschalige meldingsplichtige evenementen zonder vergunning zijn toegestaan. • Het aantal evenementen met een minimale geluidsbelasting (niet uitkomend boven reguliere achtergrondgeluiden) wordt niet gelimiteerd. • Op deze locatie vindt de structurele markt ‘Pure Markt’ plaats. Deze wordt iedere tweede zondag van de maand georganiseerd. • Het Amstelpark heeft seizoensgebonden openingstijden: Van oktober tot en met maart is het dagelijks geopend van 07.00 – 18.00 uur. Van april tot en met september is het dagelijks geopend van 07.00 – 22.00 uur.			

	• Geen productiepromotie-activiteiten toegestaan. Hiermee wordt bedoeld de puur op één of meer artikelgerichte promotiecampagnes • Kleinschalige, niet commerciële, waterevenementen zijn in principe toegestaan in de vijver, maar alleen vanaf de westoever. De andere zijde van het water is beschermd. • Op deze locatie geldt een BBQ-verbod, dit is ook van toepassing tijdens evenementen. Grillen op gas of electra is wel mogelijk.
Op- en afbouw	Conform stedelijke richtlijn Specifiek/uitzondering: • Op- en afbouwwerkzaamheden ten behoeve van het evenement mogen niet leiden tot overlast en schade aan het park. • Aanvoerroute op-/afbouw en bevoorrading via ingang De Borcht in verband met de toegankelijkheid van en drukte bij de hoofdingang. • Rekening houden met de Pure Markt welke iedere tweede zondag van de maand wordt gehouden en de op- en afbouw hiervan. • Er bevinden zich diverse sport- en spelvoorzieningen in het Amstelpark. Organisatoren dienen zoveel mogelijk rekening te houden met het toegankelijk houden van deze voorzieningen. Het kan voorkomen dat dit wegens de aard van het evenement, tijdens het evenement niet mogelijk is. In deze gevallen dient er blijvende aandacht te zijn tijdens de op- en afbouw voor het toegankelijk houden van deze voorzieningen. In het bijzonder is dit van toepassing voor evenementen vanaf 3.001 bezoekers waar langere tijd wordt op- en afgebouwd.
Rust-/herstelperiode	Conform stedelijke richtlijn Specifiek/uitzondering: • Wanneer evenementen op dezelfde locatie plaatsvinden, moet er 3 weken hersteltijd tussen de evenementen plaats vinden. Na een evenement vanaf 3.001 bezoekers is de hersteltijd 6 weken.
Geluid	Conform stedelijke richtlijn Specifiek/uitzondering: • Bij alle evenementen met een hoge geluidsbelasting geldt dat een geluidsplan moet worden opgesteld dat is gericht op een zo beperkt mogelijke geluidsruimte. • Een evenement met maximaal 75 dB(C) duurt max 4 dagen.
Flora/fauna	Conform stedelijke richtlijn Specifiek/uitzondering: • In het Amstelpark komen diverse beschermde soorten voor in verschillende biotopen/delen van het park, waaronder rode eekhoorn, vleermuizen, diverse jaarrond beschermde vogelnesten. De organisator dient onderzoek te laten verrichten

	naar beschermde flora en fauna en preventieve maatregelen te nemen om schade te voorkomen. Minimale voorzorgsmaatregelen die in elk geval genomen dienen te worden: ○ Evenementen beperken tot aangewezen zone (middendeel). ○ Bij evenementen vanaf 1.501 bezoekers de zones van beschermde soorten afschermen (de aanlooproutes of bedoelde groene zones met hekken afschermen). ○ Bij evenementen vanaf 1.501 bezoekers evenementen overleg met stadsecoloog noodzakelijk. ○ Het evenement sluit een half uur voor zonsondergang (geen muziek, licht, publiek) (iom de flora en fauna adviseur, ook al is het park meestal toch al gesloten met zonsondergang). Dit geldt niet voor culinaire evenementen, omdat is aangetoond dat later eindigen van deze evenementen geen invloed heeft op de fauna in het park. Verlichting naar beneden gericht (niet naar bomen), geen stroboscoop/lichtshow, verlichting niet op het water gericht. • Rekening houden met de aanwezigheid van de gehouden dieren op het park (zoals alpaca's) • Geen objecten in de grond en in de grasmat plaatsen. • Er mag alleen over het gazon worden gereden met voertuigen die voorzien zijn van gazonbanden. • Versporen (niet continu over het zelfde spoor rijden). • Niet te scherp draaien op het gazon. • De organisatie dient er rekening mee te houden dat er schade aan het gras kan ontstaan. Deze schade moet worden hersteld op kosten van de organisatie. • Bij op-en afbouw dient rekening gehouden te worden met een slecht weerscenario. Bij slecht weer is de kans op schade in het groen groter. Bij een slecht weerscenario kun je alvast rekening houden om deze schade zoveel mogelijk te beperken. • De organisatie dient er rekening mee te houden dat er vaste kosten kunnen worden berekend voor het bewerken van de grond, voorafgaand en na afloop van het evenement. Hiervoor worden aparte afspraken gemaakt tijdens het vergunningsproces. • Er mag niets aan de bomen worden vastgemaakt. • Er dient bij het plaatsen van de objecten rekening te worden gehouden met de bomen. Waarbij objecten ten minste 1,5 meter van de boomkroon geplaatst moeten worden.
(Externe) veiligheid	• Extra aandacht voor bereikbaarheid nood- en hulpdiensten. • Rekening houden met het vrijhouden van de in- en uitgangen van het park en met de hoofdweg door het park. • Rekening houden met het vrijhouden van de spoorbaan van de Amsteltrein. • Rekening houden met de toegankelijkheid en bereikbaarheid van ondernemers op het park. • Rekening houden met toegankelijkheid van park en wandelroutes voor derden/reguliere parkbezoekers.

	• Het is wenselijk om de eindtijd van het evenement aan te laten sluiten op de seizoensgebonden openingstijden van het Amstelpark. Afwijken hiervan kan enkel in afstemming met gemeente. • Calamiteitenroutes om het park heen.
Parkeren/ fietsparkeren	• Parkeervoorzieningen zijn gelegen langs de westzijde van het park aan de Europaboulevard. • Buiten het park zijn fietsparkeervoorzieningen.
Bereikbaarheid OV	• Het park is per openbaar vervoer bereikbaar via trein, bus, tram en metro. • De loopafstand vanaf station RAI bedraagt ongeveer 550 meter.
Overige verkeersaspecten	• Het park is alleen voor voetgangers toegankelijk. De hoofdingang aan de Europaboulevard en de ingang De Borcht zijn ook toegankelijk voor scootmobielen. In het park mag niet worden gefietst. • Het park is bereikbaar via verschillende ingangen: De hoofdingang ligt aan de Europaboulevard tegenover de A.J. Ernststraat. Andere ingangen zijn: de rode brug, De Borcht, bij de Amstel nabij de Rozenoordbrug en PARK. Het park is via de oostzijde (Amsteldijk) ook toegankelijk via water via de aanlegsteiger.
Voorzieningen	• Horeca: Er zijn verschillende plekken in het park waar (kleinschalige) horeca is gevestigd. Samenwerking met omliggende horeca wordt door de vergunningverlener gestimuleerd. • Elektra: Ja – er zijn op het middenterrein meerdere evenementenstroompunten aanwezig (3 x capaciteit '3*80 A'). • Riolering: Ja • Water: Ja • Brandkranen: Er zijn verschillende brandkranen aanwezig in het gehele Amstelpark, ook op het middenterrein. • Toiletvoorzieningen: Ja – er zijn openbare toiletvoorzieningen aanwezig. • Verlichting: Er is verlichting aanwezig rondom de wandelpaden binnen het park.
Omschrijving locatie	Het Amstelpark is een tentoonstellingspark (Floriade 1972) dat onderdeel is van de Amstelscheg en wordt begrensd door de Europaboulevard, De Borcht, de Amstel en de A10 Ringweg-Zuid. Het Amstelpark heeft de status gemeentelijk monument. Een deel van de inrichting van het park stamt nog uit de Floriadetijd, en bestaat uit verschillende tuinen en paviljoenen, waar diverse gebouwen en kunstwerken staan. Daarnaast is er genoeg te zien en te doen, voor jong en oud. Naast een doolhof, midgetgolfbaan, grote speeltuin, stadsboerderij en een treintje dat het park rond rijdt, zijn er ook een rosarium, een oranjerie, een muziekprieel (het Stadshoutpaviljoen), en verschillende expositieruimtes waar tentoonstellingen te zien zijn. Tot slot zijn er verschillende plekken in het park waar (kleinschalige) horeca is gevestigd. Jaarlijks vindt er een herdenking van de fusillade op de executieplaats Rozenoord plaats bij het monument Rozenoord. • Speelvoorzieningen aanwezig

	• Muziekprieel aanwezig • Verschillende gebouwen en ondernemingen aanwezig op park
Aansluiting bij stedelijk (evenementen)beleid	Deze locatie biedt ruimte aan grootstedelijke evenementen (zie voor toelichting 'Evenementenbeleid 2026'). Evenementen op deze locatie dragen bij aan het versterken van sociale verbindingen (ontmoetingen) in Buitenveldert. Daarbij is het goed als de activiteiten en voorzieningen (beter) aansluiten bij de behoeften van buurtbewoners, en dat ze hiervan op de hoogte zijn. Het Amstelpark is geschikt voor evenementen met een rustig karakter. Het middendeel van het park (grasondergrond) is geschikt voor evenementen en kunst. Wensen bij evenementen: • In het park vinden diverse evenementen en activiteiten plaats die passen bij de identiteit conform het locatieprofiel en het evenementenbeleid voor Amsterdam: rustig, niet versterkte muziek, thematisch (bijvoorbeeld familie, kinderen, natuur (-educatie), voedsel, milieu, nijverheid, cultuur, kunst et cetera). • Zwaartepunt zou moeten liggen op evenementen die aansluiten bij behoeften van de buurt, daarnaast evenementen die inspelen op aanwezige faciliteiten van het park: kunst, natuur. • De programmering is divers en gericht op verschillend publiek zowel uit de buurt als uit de hele stad. Afgesloten evenementen belemmeren de toegankelijkheid van en binnen het park niet. • Een programmering van onder meer het podium door buurtinitiatieven en lokale inrichtingen (zoals scholen, kinderopvang, wijkopbouwcentrum, verzorgingshuizen) wordt aangemoedigd. • Evenementen en (particuliere) bijeenkomsten (zoals bruiloften) respecteren de kwaliteiten en fraaie uitstraling van het park en veroorzaken geen (geluids-)overlast (bij voorbeeld door toeteren) voor de omgeving buiten het park. • Het middendeel is ingericht voor flexibel gebruik: bij het park passende evenementen en andere activiteiten, kunst en exposities, horeca evenementen. Er is weinig ruimte voor starters op deze locatie. Het park heeft de status gemeentelijk monument, er is een vaste inrichting aanwezig (paviljoenen, kunst), het park kent vaste openings- en sluitingstijden en er is een beperkt aantal evenementdagen (10). Wel kan er worden geëxperimenteerd op het gebied van kunst.
Aandachtspunten uit participatie (niet bindend)	In de participatie zijn de volgende (niet bindende) punten aangedragen: • *Soort evenementen/binding met de buurt:* gevraagd naar welk type evenementen wel goed past bij de buurt komt de optie voor een wijkfeest als het populairst naar voren onder de respondenten. Ook markten, theater, muziekevenementen en herdenkingen zijn populair onder de reacties. Voor de volledige opbrengst van de participatie wordt u verwezen naar de participatieverslagen.

8.1.1 Plankaart Amstelpark

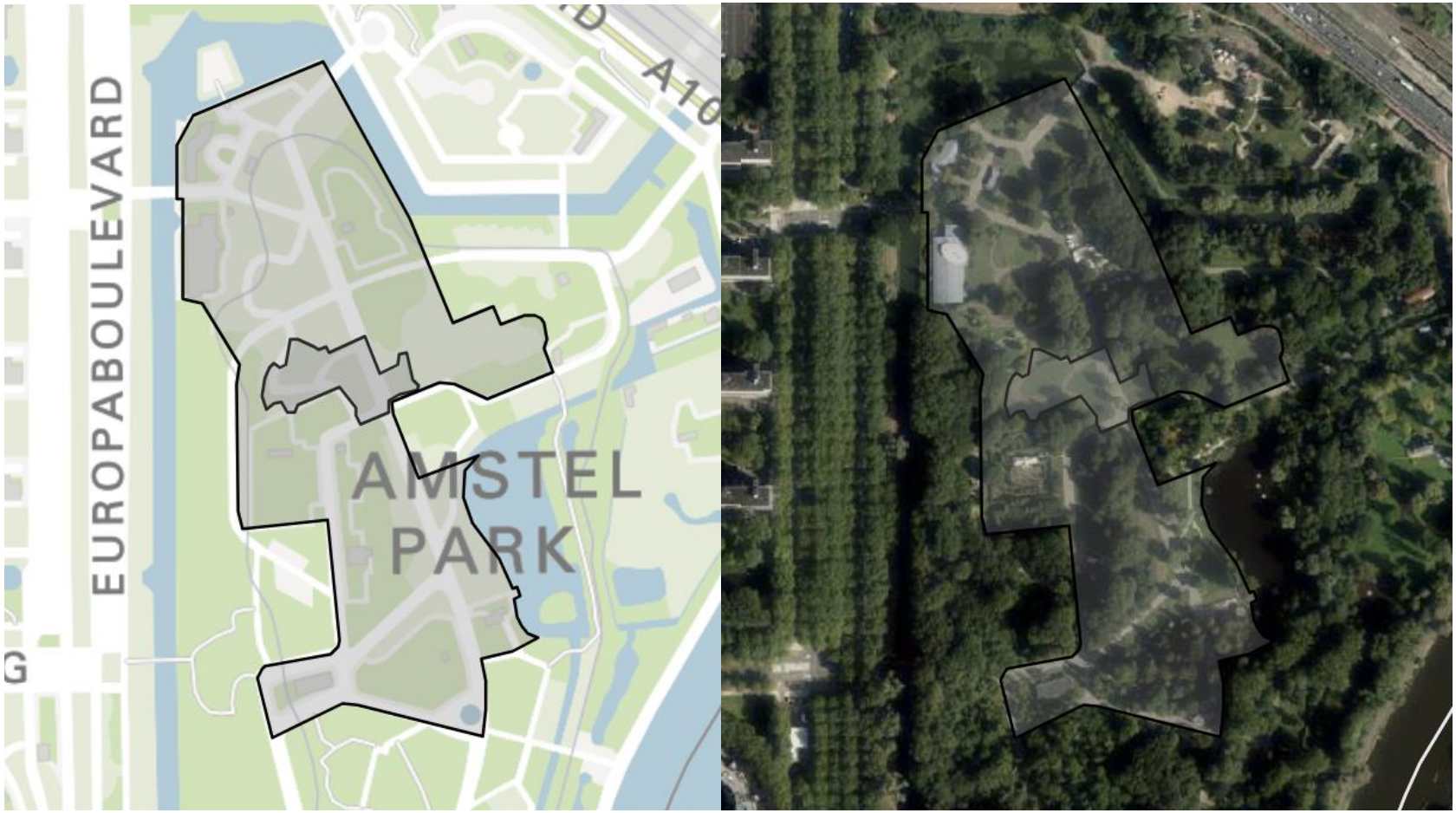

8.2 George Gershwinplein

Maximumaantal bezoekers gelijktijdig aanwezig	4.000			
Grootte	**Totale plein:** ca. 1.500 m². **De brug**: ca. 500 m².			
	Aantal evenementen per jaar	Waarvan aantal meerdaagse evenementen	Aantal evenementendagen per jaar	Max. aantal evenementdagen met 76-85 dB(C)
0 – 1.500 bezoekers	-	-	-	-
1.501 – 3.000 bezoekers	20	-	20*	-
3.001 – 6.000 bezoekers	4	-	4	2**
6.001 – 10.000 bezoekers	-	-	-	-
10.001 – 20.000 bezoekers	-	-	-	-
Meer dan 20.000 bezoekers	-	-	-	-
Toelichting	*Tot 2.000 bezoekers			
Specificaties bij evenementen	• Percentage van de oppervlakte dat mag worden onttrokken aan de openbaarheid: zie plankaart. De Lex van Deldenbrug is ontworpen om onderdeel te kunnen zijn van een evenement. De doorgang dient bij voorkeur wel gewaarborgd te blijven. • Het totaal aantal toegestane evenementen op het George Gershwinplein is 24, ongeacht de grootte. • Evenementen tot 85 dB(C) duren maximaal 1 dag. • Maximaal 2 evenementen met geluidsontheffing, te gebruiken voor evenementen vanaf 3.001 bezoekers. • Het aantal evenementen met minimale geluidsbelasting (niet uitkomend boven regulier omgevingsgeluid) wordt niet gelimiteerd • Kleinschalige meldingsplichtige evenementen zonder vergunning zijn toegestaan. • In verband met de transitie van het gebied moet de organisator voorafgaand aan het indienen van de aanvraag voor het evenement contact opnemen met de Omgevingsmanager Zuidas van de Gemeente Amsterdam. Deze kijkt mee of de ontwikkelingen in het gebied van invloed zijn op het voorgenomen evenement. Deze ziet ook toe op de spreiding van evenementen in het Zuidasgebied. • Op deze locatie vindt de structurele markt ‘Zuidasmarkt’ plaats. Deze wordt wekelijks op donderdag georganiseerd. • Meest ideale podiumrichting richting het Zuiden of Zuidoosten.			

Op- en afbouw	Conform stedelijke richtlijn Specifiek/uitzondering: • Op- en afbouwwerkzaamheden ten behoeve van het evenement mogen niet leiden tot overlast en schade aan het plein. • Rekening houden met de wekelijkse Zuidasmarkt op donderdag en de op- en afbouw hiervan.
Rust-/herstelperiode	Conform stedelijke richtlijn Specifiek/uitzondering: • Het Zuidplein, Gustav Mahlerplein en George Gershwinplein liggen in elkaars invloedszone. Op deze pleinen vinden ook manifestaties en demonstraties plaats, activiteiten waar in principe geen vergunning voor nodig is, maar die wel voor overlast kunnen zorgen. De evenementen moeten dan ook ten opzichte van elkaar worden bezien. Een goede spreiding van zwaarte en locaties is wenselijk. De Omgevingsmanager Zuidas stuurt op spreiding van de evenementen op de drie pleinen. • Er dient minimaal twee werkdagen tussen afbouw van het ene en opbouw van het andere evenement te zitten, in verband met de schouw op schade.
Geluid	Conform stedelijke richtlijn Specifiek/uitzondering: • Bij alle evenementen met een hoge geluidsbelasting geldt dat een geluidsplan moet worden opgesteld dat is gericht op een zo beperkt mogelijke geluidsruimte. • Deze locatie is samen met het Zuidplein en het Mahlerplein onderzocht op akoestische geschiktheid. De resultaten zijn vastgelegd in het 'Onderzoek Evenementenlocaties 2017' van het Geluidbureau, in opdracht van de gemeente Amsterdam. Deze studie is te vinden op de website van de gemeente Amsterdam.
Flora/fauna	Conform stedelijke richtlijn Specifiek/uitzondering: • Geen objecten in de grond en in de grasmat plaatsen. • Er mag alleen over het gazon worden gereden met voertuigen die voorzien zijn van gazonbanden. • Versporen (niet continu over het zelfde spoor rijden). • Niet te scherp draaien op het gazon. • De organisatie dient er rekening mee te houden dat er schade aan het gras kan ontstaan. Deze schade moet worden hersteld op kosten van de organisatie. • Bij op-en afbouw dient rekening gehouden te worden met een slecht weerscenario. Bij slecht weer is de kans op schade in het groen groter. Bij een slecht weerscenario kun je alvast rekening houden om deze schade zoveel mogelijk te beperken.

	• De organisatie dient er rekening mee te houden dat er vaste kosten kunnen worden berekend voor het bewerken van de grond, voorafgaand en na afloop van het evenement. Hiervoor worden aparte afspraken gemaakt tijdens het vergunningsproces. • Er mag niets aan de bomen worden vastgemaakt. • Er dient bij het plaatsen van de objecten rekening te worden gehouden met de bomen. Waarbij objecten ten minste 1,5 meter van de boomkroon geplaatst moeten worden.
(Externe) veiligheid	• Extra aandacht voor bereikbaarheid nood- en hulpdiensten. • Rekening houden met bereikbaarheid omliggende gebouwen. • Rekening houden met de gracht waaraan het plein is gelegen (drenkelingen). • Op het Gershwinplein vinden ook manifestaties en demonstraties plaats, activiteiten waar in principe geen vergunning voor nodig is, maar die wel voor overlast kunnen zorgen. • Calamiteitenroutes om het plein heen.
Parkeren/ fietsparkeren	• Er bevindt zich parkeergelegenheid in omliggende parkeergarages (WTC 1200 plaatsen, Gustav Mahlerplein 1900 plaatsen. • Onder het Gustav Mahlerplein is een fietsenstalling met 3.200 plekken.
Bereikbaarheid OV	Het plein is via station Zuid goed bereikbaar. Zowel trein, tram, metro en diverse bussen stoppen hier.
Overige verkeersaspecten	De Lex van Deldenbrug is ontworpen om er ook gebruik van te kunnen maken met evenementen. Wel dient er zoveel mogelijk doorgang voor fietsers en voetgangers plaats te kunnen vinden.
Voorzieningen	• Horeca: Er bevinden zich diverse horecagelegenheden aan het plein. Samenwerking met omliggende horeca is gewenst en wordt door de vergunningverlener gestimuleerd. • Elektra: Ja – er is een evenementenstroompunt aanwezig (capaciteit ‘3*63 A’). • Riolering: niet bekkend • Water: Ja • Brandkranen: Er is een brandkraan ter hoogte van Gershwinlaan 30. • Toiletvoorzieningen: nee • Verlichting: Er is straatverlichting aanwezig rondom het plein.
Omschrijving locatie	Ten zuiden van het Gustav Mahlerplein ligt het George Gershwinplein. Tussen het George Gershwinplein en de De Boelelaan bevindt zich de Boelegracht. Aan het plein wordt gewoond, gewerkt en is een hotel gelegen. Er zit horeca in de plint rondom het plein welke ook evenementen organiseert op het plein. Ook is er een wekelijkse markt. Het is over het algemeen een rustig plein waar men op bankjes kan zitten langs het water, of gebruik kan maken van de jeu de boulesbaan.

	• Woningen aan het plein • Horeca op het plein • Bomen op het plein • Spelvoorzieningen op het plein • Gelegen aan het water
Aansluiting bij stedelijk (evenementen)beleid	Deze locatie biedt ruimte aan buurt overstijgende en grootstedelijke evenementen (zie voor toelichting 'Evenementenbeleid 2026'). Evenementen op deze locatie dragen bij aan een levendig centrummilieu: • Verlevendigen van de Zuidas tijdens- en buiten kantoortijden om, aantrekken nieuw publiek richting Zuidas; • Verlevendiging van de Zuidas tijdens de bouwwerkzaamheden Zuidasdok. • Sociale en fysieke verbinding met omliggende buurten, in het bijzonder verbinding Buitenveldert/Zuidas. • Samenwerkingsverbanden met omliggende (horeca)ondernemers. Een aantal zet zich actief in voor evenementen op het plein. Kernwoorden voor evenementen op deze locatie: buurt, zakelijk, stedelijk, cultuur, sport, spel, muziek. Met de uitbreiding van Station Zuid tot internationaal knooppunt, worden er meer stedelijke evenementen verwacht. De ontwikkeling van het Zuidasgebied zal consequenties hebben voor het type evenement dat kan worden georganiseerd. Hierover dient de organisator in contact te treden met de omgevingsmanager Zuidas. Er is ruimte voor starters en experimenteren op deze locatie.
Aandachtspunten uit participatie (niet bindend)	In de participatie zijn de volgende (niet bindende) punten aangedragen: • Er is aandacht gevraagd voor geluidsoverlast en vervroegde eindtijden van evenementen. Tevens is aandacht gevraagd voor handhaving op alcohol gebruik en het plaatsen van afvalbakken en sanitaire voorzieningen. Tot slot is aandacht gevraagd voor het stimuleren van het gebruik van OV. • *Soort evenementen/binding met de buurt:* respondenten geven de voorkeur aan meer kleine, rustige activiteiten zoals filmavonden of klassieke concerten. Er wordt gepleit voor betere communicatie over evenementen en over op- en afbouw. Voor de volledige opbrengst van de participatie wordt u verwezen naar de participatieverslagen.

8.2.1 Plankaart George Gershwinplein

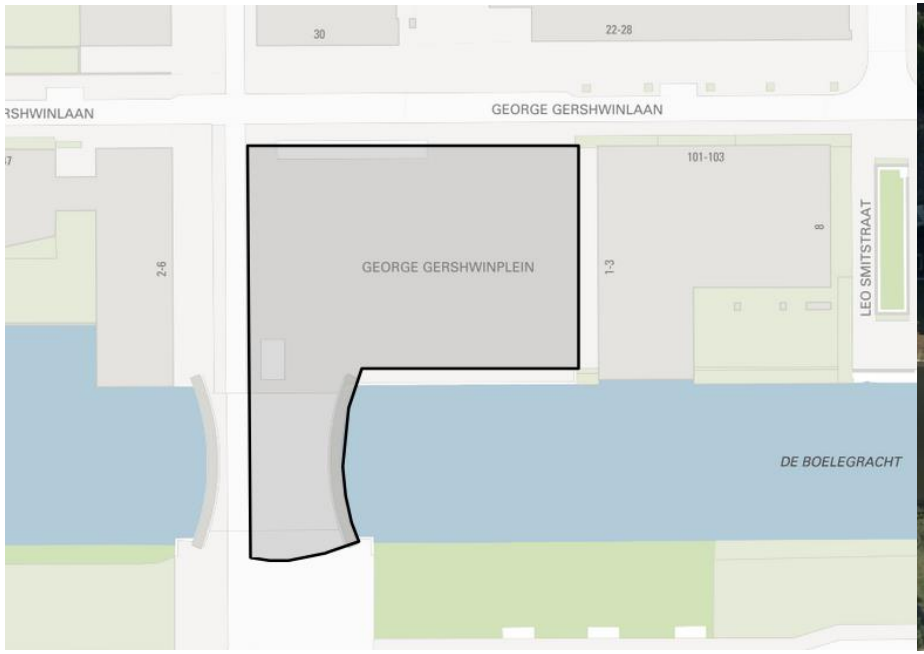



8.3 Gustav Mahlerplein

Maximumaantal bezoekers gelijktijdig aanwezig	2.000			
Grootte	**Totale plein:** ca. 3.400 m² **Open oppervlakte** (ivm uitsparingen): ca. 900 m²			
	Aantal evenementen per jaar	Waarvan aantal meerdaagse evenementen	Aantal evenementendagen per jaar	Max. aantal evenementdagen met 76-85 dB(C)
0 – 1.500 bezoekers	-	-	-	-
1.501 – 3.000 bezoekers	24	12	36	2
3.001 – 6.000 bezoekers	-	-	-	-
6.001 – 10.000 bezoekers	-	-	-	-
10.001 – 20.000 bezoekers	-	-	-	-
Meer dan 20.000 bezoekers	-	-	-	-
Specificaties bij evenementen	• Percentage van de oppervlakte dat mag worden onttrokken aan de openbaarheid: zie plankaart. • Binnen het evenemententerrein bevinden zich ook de plantenbakken en bomen, alleen de uitsparingen hiertussen zijn beschikbaar voor de evenementen. • Het totaal aantal toegestane evenementen op het Gustav Mahlerplein is 24, ongeacht de grootte. • Maximaal 12 evenementen van twee dagen. Evenementen tot 85 dB(C) duren maximaal 1 dag. • Maximaal 2 evenementen met geluidsontheffing, te gebruiken voor evenementen vanaf 1.501 bezoekers. • Het aantal evenementen met een minimale geluidsbelasting (niet uitkomend boven achtergrondgeluid) wordt niet gelimiteerd). • Kleinschalige meldingsplichtige evenementen zonder vergunning zijn toegestaan. • In verband met de transitie van het gebied moet de organisator voorafgaand aan het indienen van de aanvraag voor het evenement contact opnemen met de Omgevingsmanager Zuidas van de Gemeente Amsterdam. Deze kijkt mee of de ontwikkelingen in het gebied van invloed zijn op het voorgenomen evenement. Deze ziet ook toe op de spreiding van evenementen in het Zuidasgebied. • Meest ideale podiumrichting op het Gustav Mahlerplein is richting het noorden.			
Op- en afbouw	Conform stedelijke richtlijn Specifiek/uitzondering:			

	• Op- en afbouwwerkzaamheden ten behoeve van het evenement mogen niet leiden tot overlast en schade aan het plein. • Rekening houden met het park, straatmeubilair en plantvakken. • Onder het plein bevindt zich een parkeergarage en een fietsenstalling. Hierdoor mag er niets de grond in en moet er rekening worden gehouden met een maximale belasting van 250 kg/m2
Rust-/herstelperiode	Conform stedelijke richtlijn Specifiek/uitzondering: • Het Zuidplein, Gustav Mahlerplein en George Gershwinplein liggen in elkaar invloedszone. Op deze pleinen vinden ook manifestaties en demonstraties plaats, activiteiten waar in principe geen vergunning voor nodig is, maar die wel voor overlast kunnen zorgen. De evenementen moeten dan ook ten opzichte van elkaar worden bezien. Een goede spreiding van zwaarte en locaties is wenselijk. De Omgevingsmanager Zuidas stuurt op spreiding van de evenementen op de drie pleinen. • Er dient minimaal twee werkdagen tussen afbouw van het ene en opbouw van het andere evenement te zitten, in verband met de schouw op schade.
Geluid	Conform stedelijke richtlijn Specifiek/uitzondering: • Geluidsbelasting evenementen vanaf 3.001 bezoekers in afstemming met Omgevingsdienst. • Bij alle evenementen met een hoge geluidsbelasting geldt dat een geluidsplan moet worden opgesteld dat is gericht op een zo beperkt mogelijke geluidsruimte. • Deze locatie is samen met het Zuidplein en het Gershwinplein onderzocht op akoestische geschiktheid. De resultaten zijn vastgelegd in het 'Onderzoek Evenementenlocaties 2017' van het Geluidbureau, in opdracht van de gemeente Amsterdam. Deze studie is te vinden op de website van de gemeente Amsterdam.
Flora/fauna	Conform stedelijke richtlijn Specifiek/uitzondering: • Geen objecten in de grond en in de grasmat plaatsen. • Er mag alleen over het gazon worden gereden met voertuigen die voorzien zijn van gazonbanden. • Versporen (niet continu over het zelfde spoor rijden) • Niet te scherp draaien op het gazon • De organisatie dient er rekening mee te houden dat er schade aan het gras kan ontstaan. Deze schade moet worden hersteld op kosten van de organisatie • Bij op-en afbouw dient rekening gehouden te worden met een slecht weerscenario. Bij slecht weer is de kans op schade in het groen groter. Bij een slecht weerscenario kun je alvast rekening houden om deze schade zoveel mogelijk te beperken.

	• De organisatie dient er rekening mee te houden dat er vaste kosten kunnen worden berekend voor het bewerken van de grond, voorafgaand en na afloop van het evenement. Hiervoor worden aparte afspraken gemaakt tijdens het vergunningsproces. • Er mag niets aan de bomen worden vastgemaakt. • Er dient bij het plaatsen van de objecten rekening te worden gehouden met de bomen. Waarbij objecten ten minste 1,5 meter van de boomkroon geplaatst moeten worden.
(Externe) veiligheid	• Extra aandacht voor bereikbaarheid nood- en hulpdiensten. • Autonome drukte met betrekking tot forenzen station Zuid. • Rekening houden met bereikbaarheid omliggende gebouwen. • Op het Mahlerplein vinden ook manifestaties en demonstraties plaats, activiteiten waar in principe geen vergunning voor nodig is, maar die wel voor overlast kunnen zorgen. • Calamiteitenroutes om het plein heen.
Parkeren/ fietsparkeren	• Er bevindt zich parkeergelegenheid in omliggende parkeergarages (WTC 1200 plaatsen, Gustav Mahlerplein 1900 plaatsen). • Er is een fietsenstalling met 3.200 plekken onder het plein.
Bereikbaarheid OV	Het plein is via station Zuid goed bereikbaar. Zowel trein, tram, metro en diverse bussen stoppen hier.
Overige verkeersaspecten	• Het gebied is een verblijfsgebied met een doorgaand fietspad naar Buitenveldert, bij een evenement dient hiermee rekening te worden gehouden. • Rekening houden met een goede doorgang van treinreizigers van- en naar station Zuid. • Rekening houden met de bereikbaarheid van de ondergrondse fietsenstalling.
Voorzieningen	• Horeca: Er bevinden zich diverse horecagelegenheden aan het plein. Samenwerking met omliggende horeca is gewenst en wordt door de vergunningverlener gestimuleerd. • Elektra: Ja – meerdere evenementenstroompunten aanwezig (1 x capaciteit '3*80 A', 1 x capaciteit '3*63 A'). • Riolering: niet bekend • Water: Ja • Brandkranen: Er bevinden zich enkele brandkranen op/nabij het Mahlerplein (thv Mahlerplein 1 & 2). • Toiletvoorzieningen: Nee • Verlichting: Er is straatverlichting aanwezig op het Mahlerplein
Omschrijving locatie	Deze locatie betreft het plein aan de zuidkant van Station Zuid. Rondom het Gustav Mahlerplein bevinden zich woningen, kantoren, winkels, cafés, en restaurants. Het plein wordt door die mensen gebruikt om van A naar B te komen, maar het plein is

	ook geschikt om te verblijven (veel plek om te zitten) bijvoorbeeld tijdens de lunch. Richting de Boelelaan ligt het George Gershwinplein en aan de andere kant van Station Zuid ligt het Zuidplein. Het Gustav Mahlerplein kent een deel met een verharding en een deel met een park. In het park zijn uitsparingen gerealiseerd die geschikt zijn voor het houden van evenementen. Verder: • Woningen aan het plein • Kantoren rondom plein • Horeca aan het plein • Bomen op het plein
Aansluiting bij stedelijk (evenementen)beleid	Het Gustav Mahlerplein biedt ruimte aan buurt overstijgende evenementen (zie voor toelichting 'Evenementenbeleid 2026'). De evenementen op deze locatie dragen bij aan een levendig centrummilieu: • Verlevendigen van de Zuidas tijdens- en buiten kantoortijden om, aantrekken nieuw publiek richting Zuidas; • Verlevendiging van de Zuidas tijdens de bouwwerkzaamheden Zuidasdok. • Sociale en fysieke verbinding met omliggende buurten. • Samenwerkingsverbanden met omliggende (horeca)ondernemers. Kernwoorden voor evenementen op deze locatie: buurt, zakelijk, stedelijk, cultuur, sport, spel, muziek. Met de uitbreiding van Station Zuid tot internationaal knooppunt, worden er meer stedelijke evenementen verwacht. De ontwikkeling van het Zuidasgebied zal consequenties hebben voor het type evenement dat kan worden georganiseerd. Hierover dient de organisator in contact te treden met de omgevingsmanager Zuidas. Er is ruimte voor starters en experimenteren op deze locatie.
Aandachtspunten uit participatie (niet bindend)	In de participatie zijn de volgende (niet bindende) punten aangedragen: • *Soort evenementen/aansluiting bij de buurt:* respondenten geven de voorkeur aan muziekevenementen, foodtrucks, wijk- en buurtfeesten, sportevenementen en dance-, hiphop- en andere muziekfestivals, goed bij het Gustav Mahlerplein passen. Een openluchtbioscoop wordt ook gesuggereerd. Voor de volledige opbrengst van de participatie wordt u verwezen naar de participatieverslagen.

8.3.1 Plankaart Gustav Mahlerplein



8.4 Marie Heinekenplein

Maximumaantal bezoekers gelijktijdig aanwezig	600			
Grootte	Ca. 2.000 m^2			
	Aantal evenementen per jaar	Waarvan aantal meerdaagse evenementen	Aantal evenementendagen per jaar	Max. aantal evenementdagen met 76-85 dB(C)
0 – 1.500 bezoekers	13	13	26	-
1.501 – 3.000 bezoekers	-	-	-	-
3.001 – 6.000 bezoekers	-	-	-	-
6.001 – 10.000 bezoekers	-	-	-	-
10.001 – 20.000 bezoekers	-	-	-	-
Meer dan 20.000 bezoekers	-	-	-	-
Specificaties bij evenementen	• Percentage van de oppervlakte dat mag worden onttrokken aan de openbaarheid: zie plankaart, rekening houdend met de aanwezige terrassen en objecten op het plein. • Geen vergunningsvrije evenementen toegestaan. • Binnen de aangegeven locatie bevinden zich diverse objecten. Dat gaat met name om verhogingen, het is geen volledig vlak oppervlak. • Van de 13 evenementdagen mogen er maximaal 4 evenementen met maximaal 75 dB(C). Van de overige evenementen dient het geluidsniveau niet uit te komen boven regulier achtergrondgeluid. • Maximumduur van een evenement is gekoppeld aan het terrasseizoen: maximaal 2 dagen van april t/m september (zomer), maximaal 7 dagen van oktober t/m maart (winter). Een filmfestival duurt maximaal 4 dagen.			
Op- en afbouw	Conform stedelijke richtlijn Specifiek/uitzondering: • Op- en afbouwwerkzaamheden ten behoeve van het evenement mogen niet leiden tot overlast en schade aan het plein. • Rekening houden met het aanwezige straatmeubilair en groen • Er mag alleen in de daarvoor bedoelde voorzieningen objecten in de grond worden geplaatst			
Rust-/herstelperiode	Conform stedelijke richtlijn Specifiek/uitzondering:			

	• De Pijp is een zeer drukke en krappe buurt. Rondom het Marie Heinekenplein bevinden zich veel horeca(terrassen) en winkels. Spreiding van de toegestane evenementen is wenselijk, maar gezien de continue toegankelijkheid van het plein en het ontbreken van locatie specifieke aandachtspunten m.b.t. flora en fauna, worden hier verder geen eisen aan gesteld. Wel dient er minimaal twee werkdagen tussen afbouw van het ene en opbouw van het andere evenement te zitten, in verband met de schouw op schade.
Geluid	Conform stedelijke richtlijn Specifiek/uitzondering: • Bij alle evenementen met een hoge geluidsbelasting geldt dat een geluidsplan moet worden opgesteld dat is gericht op een zo beperkt mogelijke geluidsruimte.
Flora/fauna	Conform stedelijke richtlijn Specifiek/uitzondering: • Geen objecten in de grond en in de grasmat plaatsen. • Er mag alleen over het gazon worden gereden met voertuigen die voorzien zijn van gazonbanden. • Versporen (niet continu over het zelfde spoor rijden). • Niet te scherp draaien op het gazon. • De organisatie dient er rekening mee te houden dat er schade aan het gras kan ontstaan. Deze schade moet worden hersteld op kosten van de organisatie. • Bij op-en afbouw dient rekening gehouden te worden met een slecht weerscenario. Bij slecht weer is de kans op schade in het groen groter. Bij een slecht weerscenario kun je alvast rekening houden om deze schade zoveel mogelijk te beperken. • De organisatie dient er rekening mee te houden dat er vaste kosten kunnen worden berekend voor het bewerken van de grond, voorafgaand en na afloop van het evenement. Hiervoor worden aparte afspraken gemaakt tijdens het vergunningsproces. • Er mag niets aan de bomen worden vastgemaakt. • Er dient bij het plaatsen van de objecten rekening te worden gehouden met de bomen. Waarbij objecten ten minste 1,5 meter van de boomkroon geplaatst moeten worden.
(Externe) veiligheid	• Extra aandaht voor bereikbaarheid nood- en hulpdiensten. • De locatie ligt binnen een door de burgemeester aangewezen overlastgebied. • Er is op het plein (buiten de terrassen) een alcoholverbod van toepassing. • Op laste van de burgemeester wordt er cameratoezicht ingezet in dit gebied. Er moet rekening worden gehouden met de zichtlijnen van deze camera's, deze moeten vrij blijven van (grote) objecten. • Rekening houden met het vrijhouden van de in- en uitgangen van de winkels en woningen rondom het plein.

	• Calamiteitenroutes om het plein heen.
Parkeren/fietsparkeren	• In het winkel- en wooncomplex aan de oostzijde van het plein bevindt zich parkeergarage Marie Heinekenplein. • Er zijn fietsparkeerplekken aanwezig op het plein.
Bereikbaarheid OV	• Het plein is per openbaar vervoer bereikbaar met tram en metro. • Het metrostation De Pijp bevindt zich op circa 200 meter loopafstand.
Overige verkeersaspecten	• Langs het plein loopt een druk fietspad. • Evenementen mogen geen belemmering vormen voor het openbaar vervoer, doorgaand fietsverkeer en voetgangers.
Voorzieningen	• Horeca: Er zijn veel horecagelegenheden gelegen aan het plein. Samenwerking met omliggende horeca is gewenst en wordt door de vergunningverlener gestimuleerd. • Elektra: nee • Riolering: nee • Water: er bevinden zich kleine waterspuwers op het plein • Brandkranen: Er bevindt zich een brandkraan ter hoogte van Marie Heinekenplein 33 • Toiletvoorzieningen: nee • Verlichting: Er is straatverlichting rondom het plein
Omschrijving locatie	Stedelijk plein in dichtbebouwde buurt. Rondom het plein bevindt zich detailhandel en horeca, met daarboven woningen. Centraal ligt een verhoogd grasveld. In dit grasveld is verharding aangebracht met kleine waterspuwers die voor levendigheid en verkoeling op het plein zorgen op warme dagen. Kenmerken: • Woningen rondom het plein • Winkels en horeca rondom plein • Straatmeubilair aanwezig • Bomen op het plein
Aansluiting bij stedelijk (evenementen)beleid	Deze locatie biedt ruimte aan buurtevenementen en buurt overstijgende evenementen (zie voor toelichting ‘Evenementenbeleid 2026’). Het evenementenaanbod dient zo divers mogelijk te zijn, aansluitend bij de voorkeuren van de diverse bevolkingsgroepen in de buurt. Het is wenselijk dat evenementen die hier georganiseerd worden een buurt- en wijkgerichte uitstraling hebben en de betrokkenheid van aanliggende horeca stimuleren. Op deze locatie is ruimte voor starters, er wordt weinig gebruik gemaakt van

	de beschikbare evenementdagen op deze locatie. Tot op zekere hoogte is er ook ruimte om te experimenteren: de burgemeester heeft dit gebied aangemerkt als overlastgebied.
Aandachtspunten uit participatie (niet bindend)	In de participatie zijn de volgende (niet bindende) punten aangedragen: • *Soort evenementen/aansluiting bij de buurt:* voornamelijk evenementen in trek die zich richten op de lokale omgeving. Zo worden de opties 'markt of braderie', 'wijk- en buurtfeest' en 'muziekevenement' het vaakst genoemd. Ook 'foodtrucks', 'muziekfestival' en 'theater' worden meerdere keren geselecteerd. Voor de volledige opbrengst van de participatie wordt u verwezen naar de participatieverslagen.

8.4.1 Plankaart Marie Heinekenplein

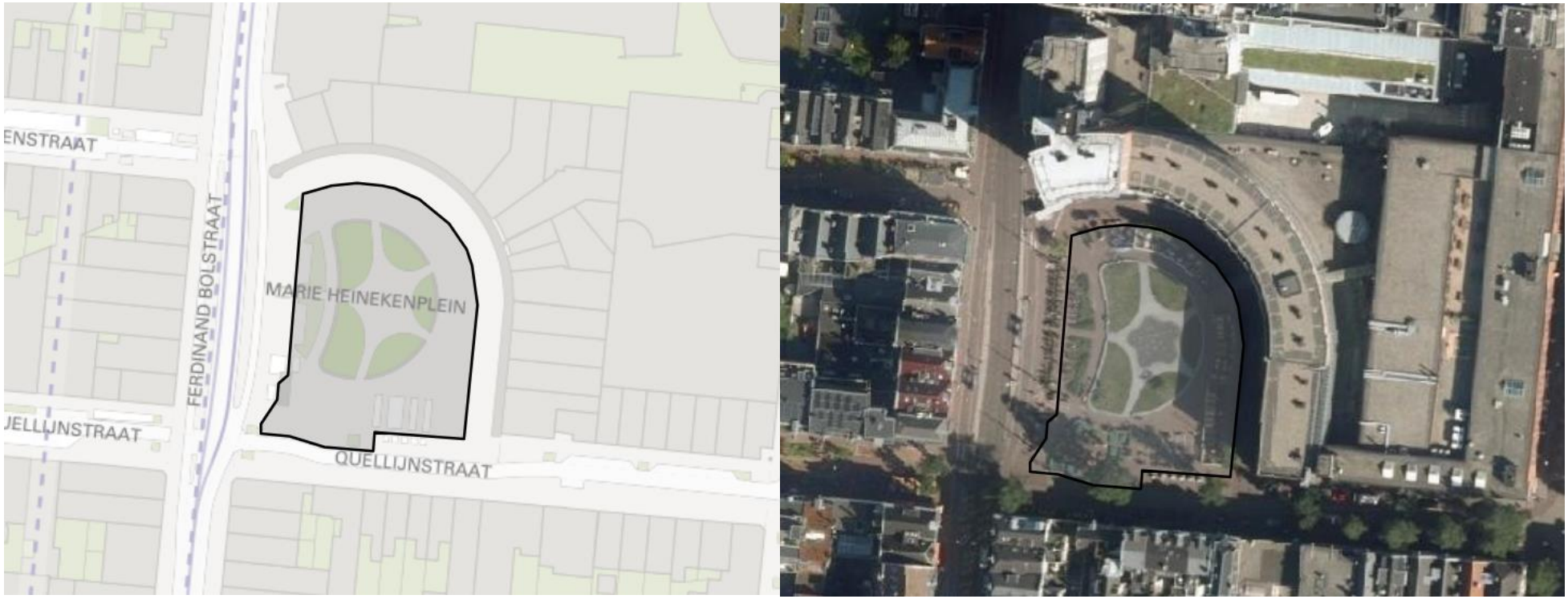

8.5 Martin Luther Kingpark

Maximumaantal bezoekers gelijktijdig aanwezig	6.000			
Grootte	**Totale park:** ca. 27 ha **Hoofdveld:** ca. 2 ha.			
	Aantal evenementen per jaar	Waarvan aantal meerdaagse evenementen	Aantal evenementendagen per jaar	Max. aantal evenementdagen met 76-85 dB(C)
0 – 1.500 bezoekers	1	1	2*	-
1.501 – 3.000 bezoekers	1	-	1**	-
3.001 – 6.000 bezoekers	1	1***	17	17***
6.001 – 10.000 bezoekers	-	-	-	-
10.001 – 20.000 bezoekers	-	-	-	-
Meer dan 20.000 bezoekers	-	-	-	-
Toelichting	*Max. 500 bezoekers. **Max. 2.000 bezoekers. ***Maximaal 4 uur per dag.			
Specificaties bij evenementen	• Percentage van de oppervlakte dat mag worden onttrokken aan de openbaarheid: evenementen zijn mogelijk op het hoofdveld (zie plankaart). Deze oppervlakte bedraagt ongeveer 2 ha. Wanneer het volledige hoofdveld bezet is, is dit meer dan een kwart van het park zoals voorgesteld in de stedelijke uitgangspunten. Dit wordt één keer in het jaar toegestaan bij een evenement vanaf 3.001 bezoekers, en wanneer er bodem-verstevigende maatregelen zijn getroffen. • Beide uitgangen dienen 5,6 m breed zijn om het maximum aantal gelijktijdige bezoekers aan te houden. • Evenementen met een maximum van 1.500 bezoekers: een evenement met maximaal 75 dB(C) duurt maximaal 1 dag, een evenement met minimale geluidsbelasting mag twee dagen duren. • Kleinschalige meldingsplichtige evenementen zonder vergunning zijn toegestaan, maar niet tijdens gelijktijdige evenementen vanaf 1.501 bezoekers (ook niet elders in het park). • Op deze locatie geldt een BBQ-verbod, dit is ook van toepassing tijdens evenementen. Grillen op gas of electra is wel mogelijk. • De meest ideale podiumrichting is naar het noordoosten of zuidwesten, in lengterichting van het park (dit geldt voor het noordoostelijke deel van het park).			

Op- en afbouw	Conform stedelijke richtlijn Specifiek/uitzondering: • Op- en afbouwwerkzaamheden ten behoeve van het evenement mogen niet leiden tot overlast en schade aan het park. • Er bevinden zich diverse sport- en spelvoorzieningen in het Martin Luther Kingpark. Organisatoren dienen zoveel mogelijk rekening te houden met het toegankelijk houden van deze voorzieningen. Het kan voorkomen dat dit wegens de aard van het evenement, tijdens het evenement niet mogelijk is. In deze gevallen dient er blijvende aandacht te zijn tijdens de op- en afbouw voor het toegankelijk houden van deze voorzieningen. In het bijzonder is dit van toepassing voor evenementen vanaf 3.001 bezoekers waar er langere tijd wordt op- en afgebouwd.
Rust-/herstelperiode	Conform stedelijke richtlijn Specifiek/uitzondering: • Wanneer evenementen op dezelfde locatie plaatsvinden, moet er 3 weken hersteltijd tussen de evenementen plaats vinden. Na een meerdaags evenement vanaf 3.001 bezoekers is de hersteltijd 6 weken.
Geluid	Conform stedelijke richtlijn Specifiek/uitzondering: • Bij alle evenementen met een hoge geluidsbelasting geldt dat een geluidsplan moet worden opgesteld dat is gericht op een zo beperkt mogelijke geluidsruimte. • Deze locatie is onderzocht op akoestische geschiktheid. De resultaten zijn vastgelegd in het 'Onderzoek Evenementenlocaties 2017' van het Geluidbureau, in opdracht van de gemeente Amsterdam. Deze studie is te vinden op de website van de gemeente Amsterdam.

Flora/fauna	Conform stedelijke richtlijn
	Specifiek/uitzondering:
	• Waarschijnlijk bevinden zich in het park verblijfplaatsen van vleermuizen (gewone dwergvleermuis, watervleermuis). De Amsteldijk is aangewezen als ecologische corridor (Hoofdgroenstructuur). Aan de Amsteldijk en zuidelijk van de Utrechtsebrug zijn beschermde planten aanwezig. Minimale voorzorgsmaatregelen die in elk geval genomen dienen te worden:
	  ○ Vergunningsplichtige evenementen beperken tot aangewezen zone (hoofdveld).
	  ○ Bij evenementen vanaf 1.501 bezoekers de Amsteldijk met hekken afschermen verlichting naar beneden gericht (niet naar bomen), geen stroboscoop/lichtshow (tenzij aanwezigheid vleermuizen, jaarrond beschermde of broedende vogels uitgesloten zijn).
	  ○ Bij evenementen vanaf 1.501 bezoekers, overleg met stadsecoloog noodzakelijk.
	• Geen objecten in de grond en in de grasmat plaatsen.

	• Er mag alleen over het gazon worden gereden met voertuigen die voorzien zijn van gazonbanden. • Versporen (niet continu over het zelfde spoor rijden). • Niet te scherp draaien op het gazon. • De organisatie dient er rekening mee te houden dat er schade aan het gras kan ontstaan. Deze schade moet worden hersteld op kosten van de organisatie. • Bij op- en afbouw dient rekening gehouden te worden met een slecht weerscenario. Bij slecht weer is de kans op schade in het groen groter. Bij een slecht weerscenario kun je alvast rekening houden om deze schade zoveel mogelijk te beperken. • De organisatie dient er rekening mee te houden dat er vaste kosten kunnen worden berekend voor het bewerken van de grond, voorafgaand en na afloop van het evenement. Hiervoor worden aparte afspraken gemaakt tijdens het vergunningsproces. • Er mag niets aan de bomen worden vastgemaakt. • Er dient bij het plaatsen van de objecten rekening te worden gehouden met de bomen. Waarbij objecten ten minste 1,5 meter van de boomkroon geplaatst moeten worden.
(Externe) veiligheid	• Extra aandacht voor bereikbaarheid nood- en hulpdiensten. • Rekening houden met het vrijhouden van de in- en uitgangen van het park. • Rekening houden met bereikbaarheid van overige ondernemers in/langs het park.
Parkeren/fietsparkeren	• In de nabijheid van het park bevindt zich de parkeergelegenheid van het De Mirandabad. • Er is beperkte parkeergelegenheid op straat rondom het park. Tijdens evenementen vanaf 3.001 bezoekers is parkeren in het woongebied rondom het festivalterrein niet mogelijk, alleen bewoners hebben hier toegang. • Op verdere loopafstand van het park zijn de RAI parkeergarages.
Bereikbaarheid OV	• De dichtstbijzijnde bushalte bevindt zich nabij het De Mirandabad. • Tramhaltes Victorieplein en Amsteldijk bevinden zich op verdere loopafstand van het park.
Overige verkeersaspecten	• Het park is toegankelijk voor voetgangers. • Tijdens evenementen vanaf 3.001 bezoekers moet er altijd veel aandacht zijn voor parkeren van fietsen en scooters. Vanwege de toestroom van auto's en de beperkte parkeergelegenheid, is ook buurtafsluiting d.m.v. verkeersregelaars een blijvend en belangrijk punt van aandacht.
Voorzieningen	• Horeca: Er is beperkt horeca aanwezig in het park. Samenwerking met omliggende horeca is gewenst en wordt door vergunningverlener gestimuleerd. • Elektra: Ja – er zijn meerdere evenementenstroompunten aanwezig (6 x capaciteit '3*250 A'). • Riolering: niet bekend.

	• Water: Ja. • Brandkranen: Er zijn geen brandkranen in het Martin Luther Kingpark zelf, wel zijn er brandkranen op de Amsteldijk (thv 843, 847) en de Zuidelijke Wandelweg. • Toiletvoorzieningen: Nee • Verlichting: Er is enkel straatverlichting rondom het park (President Kennedylaan, Amsteldijk) en langs enkele paden tussen de President Kennedylaan en de Zuidelijke Wandelweg
Omschrijving locatie	Het park ligt langs de President Kennedylaan en aan de Amstel en bestaat uit twee delen, gescheiden door de Nieuwe Utrechtsebrug. Naast het park bevinden zich aan de Amsteldijk woonboten. Het is een buurtpark dat bestaat uit grote grasvelden met bomen. Er zijn picknickplekken in het park. Voor kinderen is er een speeltuin. Normaal wordt dit park gebruikt voor mensen om te relaxen, de hond uit te laten, of te sporten. Verder: • Woningen en woonboten rondom park • Speelvoorzieningen aanwezig • Horeca in park
Aansluiting bij stedelijk (evenementen)beleid	Deze locatie biedt ruimte aan buurtevenementen, buurt overstijgende en grootstedelijke evenementen (zie voor toelichting 'Evenementenbeleid 2026'). Het park wordt op dit moment weinig gebruikt door de buurt. Evenementen kunnen het park levendig maken en met de juiste communicatie richting de buurt kan de buurt daar ook van genieten. Zo wordt ook de bekendheid van het park vergroot. Gezien de druk in de buurt door bijvoorbeeld de RAI en tijdens evenementen vanaf 3.001 bezoekers is er behoefte aan wat kleinschaligere activiteiten waar mogelijk georganiseerd door en voor buurtbewoners. Naast een buurtfunctie heeft het park ook een stedelijke functie door de evenementen die hier plaatsvinden. Deze vinden voornamelijk plaats op de hiervoor ingerichte parkweide en zijn gericht op het gebied van kunst en cultuur, waarbij overlast voor de bewoners beperkt wordt. Op deze locatie is geen ruimte voor starters en experimenteren. Er is slechts een beperkt aantal evenementdagen beschikbaar. Ook zijn er vaste rustperiodes bij meerdaagse evenementen vanaf 3.001 bezoekers, en zijn er op het gebied van flora en fauna voorzorgsmaatregelen te nemen.
Aandachtspunten uit participatie (niet bindend)	In de participatie zijn de volgende (niet bindende) punten aangedragen: • Er is aandacht gevraagd voor geluidsoverlast. Tevens is aandacht gevraagd voor handhaving op ongewenst gedrag van bezoekers en het plaatsen van afvalbakken en sanitaire voorzieningen.

- *Soort evenementen/aansluiting in de buurt:* voornamelijk evenementen in trek die zich richten op de lokale omgeving. Zo worden de opties ‘markt of braderie’, ‘wijk- en buurtfeest’ en ‘muziekevenement’ het vaakst genoemd. Ook ‘foodtrucks’, ‘muziekfestival’ en ‘theater’ worden meerdere keren geselecteerd.

Voor de volledige opbrengst van de participatie wordt u verwezen naar de participatieverslagen.

8.5.1 Plankaart Martin Luther Kingpark





8.6 Museumplein

Maximumaantal bezoekers gelijktijdig aanwezig	**Grasveld:** 45.000 bezoekers. **Leemveld**: 14.400 bezoekers.			
Grootte	**Grasveld:** De grootte van het grasveld waar een evenement op gehouden kan worden is ca. 25.000 m2. **Leemveld:** De grootte van het leemveld waar een evenement op gehouden kan worden is ca. 8.000 m2.			
	Aantal evenementen per jaar	Waarvan aantal meerdaagse evenementen	Aantal evenementendagen per jaar	Max. aantal evenementdagen met 76-85 dB(C)
0 – 1.500 bezoekers	6	2	96*	-
1.501 – 3.000 bezoekers	5-6	5-6	15**	-
3.001 – 6.000 bezoekers	-	-	-	-
6.001 – 10.000 bezoekers	2	2	4***	1
10.001 – 20.000 bezoekers	6	6	12	5
Meer dan 20.000 bezoekers	-	-	5****	5*****
Toelichting	*90 dagen gereserveerd voor één evenement tussen november en maart op en rond de vijver. **7 dagen zijn bedoeld voor 1 tot maximaal 2 meerdaagse evenementen. Op deze dagen mag de programmering maximaal 6 uur duren. ***4 dagen zijn bedoeld voor 1 x 4 dagen of 2 x 2 dagen waarbij de mogelijkheid bestaat om één van de 5 geluidsdagen uit de categorie 10.001-20.000 bezoekers, in te wisselen voor 4 concertdagen met ieder 4 uur muziek. ****In het profiel zijn maximaal 5 dagen gereserveerd voor de jaarlijkse oud en nieuw viering en eventuele huldigingen of nationale evenementen. *****Tot 95 dB(C) vanwege hoog maatschappelijk belang.			
Specificaties bij evenementen	• Percentage van de oppervlakte dat mag worden onttrokken aan de openbaarheid: zie plankaart. • Het gehele plein is in principe beschikbaar voor evenementen indien dit noodzakelijk is. Het uitgangspunt is echter dat er niet meer ruimte wordt gebruikt dan nodig, en dat er maar één evenement gelijktijdig plaatsvindt zodat zo vaak mogelijk een deel van het plein beschikbaar is voor regulier pleingebruik. Een uitzondering hierop is de ijsbaan: tegelijk daarmee mag wel een tweede evenement plaatsvinden, op een ander deel van het locatieprofiel. • Geluidsbelastende evenementen mogen maximaal twee dagen duren (behoudens de geluidsdag die gesplitst mag worden in 4 concertdagen met ieder 4 uur muziek: zie toelichting). • Maximaal twee evenementen van twee dagen met hoge geluidsbelasting.			

	• Er kan een uitzondering gemaakt worden op het maximum bezoekersaantal. Dat geldt alleen voor evenementen van de zwaarste categorie (lees: Oud en Nieuw, huldigingen, nationaal/maatschappelijk belang, geluidsontheffingen). Dat is inclusief stuk van Baerlestraat en de kruising naast het Concertgebouw. Dit hoort formeel niet bij het locatieprofiel. • Evenementen op het gras mogen maximaal drie dagen duren (behoudens de geluidsdag die gesplitst mag worden in 4 concertdagen met ieder 4 uur muziek: zie toelichting). • Maximumduur evenementen: het aantal evenementen met een minimale geluidsbelasting (niet uitkomend boven reguliere achtergrondgeluiden) wordt niet gelimiteerd. Deze mogen maximaal 7 dagen duren. Alleen een kerstmarkt vormt hierop een uitzondering: deze duurt maximaal 14 dagen. • Tijdens de winterperiode is toegestaan een ijsbaan te exploiteren in het vijvergebied op het Museumplein. • Op deze locatie zijn geen vergunningsvrije evenementen toegestaan. • Evenementen op het Museumplein zijn als uitgangspunt altijd openbaar toegankelijk: iedereen kan het evenement bezoeken en er worden geen toegangsprijzen geheven. Ook de opstelling van het evenement dient een open en vrij toegankelijke uitstraling te hebben: totale afhekking of een aaneengesloten front waarmee zicht op de activiteit wordt ontnomen, dienen te worden voorkomen. In overleg met de vergunningverlener kan hiervan worden afgeweken wanneer dit noodzakelijk is voor een veilig verloop van het evenement. • Op deze locatie vindt de structurele markt ‘Museum Market’ plaats. Deze wordt tien keer per jaar georganiseerd op de derde zondag van de maand. • Geen meerdere evenementen tegelijkertijd toegestaan. • Commercie is niet toegestaan tenzij het bijdraagt aan het beheersbaar, veilig of toegankelijk houden van een evenement. Geen commerciële uitverkoop, hands-outs, acties. Sponsoring is toegestaan, maar zonder een dominante factor te zijn. • De organisator is primair verantwoordelijk voor het aanpakken van het afvalprobleem, zowel tijdens het evenement zelf als gedurende de op- en afbouwperiode en zowel op de locatie van het evenement als in de omliggende straten. Hier moet blijvende aandacht voor zijn. • Op deze locatie geldt een BBQ-verbod op het grasveld, dit is ook van toepassing tijdens evenementen. Grillen op gas of elektra is wel mogelijk. • De meest ideale podiumrichting is naar het zuidwesten (richting het Concertgebouw) of noordoosten (richting Rijksmuseum).
Op- en afbouw	Conform stedelijke richtlijn Specifiek/uitzondering: • Op- en afbouwwerkzaamheden ten behoeve van het evenement mogen niet leiden tot overlast en schade aan het plein

	• De belastbaarheid van het plafond van de ondergrondse parkeergarages is aan een beperking onderhevig. Aslasten van maximaal 10 ton zijn toegestaan op de verharding (maximaal gewicht van 30 ton) mits er geen sprake is van andere hoge lasten binnen een straal van 10 meter. • De lichtlijn, welke het gras- en leemveld doorkruist, kan niet belast worden met zwaar materieel. • Op- en afbouw van zwaar transport mag uitsluitend plaatsvinden vanaf fietspad Honthorststraat met gebruik van een platenbaan. Daarnaast moeten voertuigen voorzien zijn van grasbanden. • Rekening houden met de Museum market welke 10 keer per jaar plaatsvindt op de derde zondag van de maand en de op- en afbouw hiervan. • Er bevinden zich diverse sport- en spelvoorzieningen op het Museumplein. Organisatoren dienen zoveel mogelijk rekening te houden met het toegankelijk houden van deze voorzieningen. Het kan voorkomen dat dit wegens de aard van het evenement, tijdens het evenement niet mogelijk is. In deze gevallen dient er blijvende aandacht te zijn tijdens de op- en afbouw voor het toegankelijk houden van deze voorzieningen. In het bijzonder is dit van toepassing voor evenementen vanaf 3.001 bezoekers waar er langere tijd wordt op- en afgebouwd.
Rust-/herstelperiode	Conform stedelijke richtlijn Specifiek/uitzondering: • De grasmat is kwetsbaar, er is daarom altijd een herstel-/rustperiode nodig tussen evenementen op de grasmat. Er dient rekening te worden gehouden met een hersteltijd van 3 weken in het geval van schade welke hersteld dient te worden d.m.v. toepassing van graszoden en 6 tot 8 weken bij schade welke hersteld dient te worden d.m.v. beluchten/bemesten/bezanden en doorzaaien. Voor het leemveld geldt minimaal twee werkdagen tussen afbouw van het ene en opbouw van het andere evenement, in verband met de schouw op schade.
Geluid	Conform stedelijke richtlijn Specifiek/uitzondering: • Bij alle evenementen met een hoge geluidsbelasting geldt dat een geluidsplan moet worden opgesteld dat is gericht op een zo beperkt mogelijke geluidsruimte. • Er dient, met betrekking tot geluid en trillingshinder, rekening te worden gehouden met de kwetsbaarheid van gebouwen en cultureel erfgoed(collecties) in de directe omgeving van het Museumplein. • Deze locatie is onderzocht op akoestische geschiktheid. De resultaten zijn vastgelegd in het 'Onderzoek Evenementenlocaties 2017' van het Geluidbureau, in opdracht van de gemeente Amsterdam. Deze studie is te vinden op de website van de gemeente Amsterdam.
Flora/fauna	Conform stedelijke richtlijn Specifiek/uitzondering:

	• Beschermende voorzieningen t.b.v. het gras en de bomen zijn verplicht. • Geen objecten in de grond en in de grasmat plaatsen. • Er mag alleen over het gazon worden gereden met voertuigen die voorzien zijn van gazonbanden. • Versporen (niet continu over hetzelfde spoor rijden). • Niet te scherp draaien op het gazon. • De organisatie dient er rekening mee te houden dat er schade aan het gras kan ontstaan. Deze schade moet worden hersteld op kosten van de organisatie. • Bij op-en afbouw dient rekening gehouden te worden met een slecht weerscenario. Bij slecht weer is de kans op schade in het groen groter. Bij een slecht weerscenario kun je alvast rekening houden om deze schade zoveel mogelijk te beperken. • De organisatie dient er rekening mee te houden dat er vaste kosten kunnen worden berekend voor het bewerken van de grond, voorafgaand en na afloop van het evenement. Hiervoor worden aparte afspraken gemaakt tijdens het vergunningsproces. • De groeiplaatsen van de bomen op het Museumplein zijn verbeterd. Er dient bij het plaatsen van de objecten rekening te worden gehouden met de bomen, deze mogen niet belast worden met zwaar materieel. • Er mag niets aan de bomen worden vastgemaakt. • Er dient bij het plaatsen van de objecten rekening te worden gehouden met de bomen. Waarbij objecten ten minste 1,5 meter van de boomkroon geplaatst moeten worden.
(Externe) veiligheid	• Extra aandacht voor bereikbaarheid nood- en hulpdiensten. De Honthorststraat is een uitrukroute voor de brandweer. • Vrije uitloop naar Leemveld nodig. Kruist dan calamiteitenroute Van Honthorst. • Vrije uitloop naar Van Baerlestraat nodig + vergaande verkeersmaatregelen. • Aan de zuidoostelijke kant van het Museumplein bevinden zich enkele consulaten. Deze dienen toegankelijk te blijven en moeten over vrij zicht beschikken. Dit betekent dat er geen grote objecten geplaatst kunnen worden in het paviljoen de zuidoostelijke punt van het Museumplein. • Er dient rekening worden gehouden met de autonome drukte op het plein en in de directe omgeving. Om het Museumplein liggen enkele van de meest bezochte musea, dus het Museumplein heeft altijd een publiek aantrekkende werking. • Het plein is ook in trek voor manifestaties en demonstraties; activiteiten waar in principe geen vergunning voor nodig is, maar die wel voor overlast kunnen zorgen. • Evenementenorganisatoren dienen rekening te houden met het vrijhouden van de in- en uitgangen van de parkeergarages, direct aanliggende gebouwen en horeca, terrassen en overige ondernemers op het plein.
Parkeren/fietsparkeren	• Onder het plein bevindt zich aan de zuidkant een parkeergarage.

	• Onder het plein bevindt zich aan de noordkant een parkeergarage voor touringcars.
Bereikbaarheid OV	• Per openbaar vervoer bereikbaar middels diverse tram- en (streek)buslijnen. • Loopafstand tot metrostation Vijzelgracht ongeveer 650 meter, metrostation Ceintuurbaan op ongeveer 750 meter.
Overige verkeersaspecten	Fietsers rijden zoveel mogelijk langs het plein, maar hebben ook verschillende mogelijkheden om het plein over te steken.
Voorzieningen	• Horeca: Er bevinden zich diverse horecagelegenheden rondom het Museumplein. Samenwerking met omliggende horeca is gewenst en wordt door de vergunningverlener gestimuleerd. • Elektra: Ja – er zijn meerdere evenementenstroompunten aanwezig (5 x capaciteit '3*80 A', 2 x capaciteit '3*63 A'). • Riolering: niet bekend • Water: Ja • Brandkranen: Er bevinden zich diverse brandkranen rondom het Museumplein (Museumplein 4, 9, 15; Honthorststraat 22). • Toiletvoorzieningen: nee • Verlichting: nee – er is straatverlichting langs de wegen rondom het Museumplein, en beperkt langs paden op het plein zelf. • Overig: onder de vijver bevindt zich vriesapparatuur.
Omschrijving locatie	Het Museumplein is een grote open ruimte in het Museumkwartier met diverse culturele instellingen direct gelegen aan het plein en veel modezaken in nabijgelegen straten. Het Museumplein en omgeving behoren tot het centrumgebied van Amsterdam. Het plein bestaat deels uit een grasveld met enkele bomen en monumenten, doorsneden door wandelpaden, en een leemveld aan de noordzijde. Het leemveld bevat een vijver, sport- en spelvoorzieningen en enkele kleine gebouwen. Tijdens de wintermaanden wordt de ruimte van de vijver als ijsbaan gebruikt. Het Museumplein is een echt stadsplein. Een open en toegankelijk plein waar je een rondje loopt of even zit. Het Museumplein wordt regulier gebruikt door buurtbewoners, maar ook door toeristen die in grote getalen de buurt bezoeken. Ingangen van diverse musea zijn aan het plein gesitueerd. Naast cultuur is er ook aandacht voor creativiteit, spel en urban sports voor alle doelgroepen en leeftijden. Zo zijn er een nieuwe skatebaan en basketbalveld aangelegd. Daarnaast is er een nieuwe speeltuin gebouwd. Verder: • Culturele instellingen rondom het plein • Consulaten rondom plein • Horeca rondom plein • Bomen op het plein • Vijver op het plein

	• Monumenten op het plein • Sport- en spelvoorzieningen op plein • Autonome drukte
Aansluiting bij stedelijk (evenementen)beleid	Deze locatie biedt ruimte aan buurtevenementen, buurt overstijgende en (inter)nationale evenementen (zie voor toelichting 'Evenementenbeleid 2026'). Het Museumplein is een iconische plek waar bijzondere evenementen met een typisch Amsterdams karakter of culturele evenementen kunnen plaatsvinden. Deze evenementen hebben naast een lokaal ook een stedelijk en (inter)nationaal belang. Hierbij kan worden gedacht aan evenementen ten dienste van de stedelijke of nationale identiteit zoals herdenkingen, vieringen, en sport- of aan sport gerelateerde evenementen (huldigingen of *public viewings*). Jaarlijks vinden bij de monumenten 'Hel van Vuur' en 'Vrouwen van Ravensbrück' herdenkingen plaats. Het museumplein biedt ruimte voor culturele evenementen in de breedste zin van het woord. Hierbij wordt zoveel mogelijk aangesloten bij het karakter van de culturele instellingen gelegen aan het plein en bij de verscheidenheid aan voorkeuren van Amsterdammers. Culturele evenementen dienen van wereldklasse te zijn en hebben een hoogwaardige uitstraling. Bij de toewijzing van evenementen aan deze locatie wordt de programmacommissie Museumplein betrokken. Organisatoren leggen hun evenement voor aan deze commissie. Die kan positief of negatief adviseren en daarvoor punten geven in het schaarse vergunningenproces. Het stadsdeel werkt met de vijf culturele instellingen aan het plein samen om hen een grotere rol te geven in de evenementenprogrammering. Dit betekent ook dat er in principe voorrang wordt gegeven aan evenementen door de instellingen rondom het plein. Daarnaast neemt ten minste één vertegenwoordiger van de culturele instellingen op het Museumplein zitting in de programmacommissie Museumplein die de stadsdeelvoorzitter adviseert ten aanzien van evenementen vanaf 3.001 bezoekers. Er is ruimte voor starters indien deze aan het (cultuur)profiel voldoen, het moet niet leiden tot oprekken van het profiel. Door bovenstaande uitgangspunten/kaders lijkt er dus weinig ruimte om te experimenteren. Aandachtspunt is dat starters en collectieven nadenken over een passende programmering die de identiteit van het plein als kunst- en cultuurplein van Amsterdam versterken in plaats van dat deze er afbreuk aan doen.
Aandachtspunten uit participatie (niet bindend)	In de participatie zijn de volgende (niet bindende) punten aangedragen: • Er is o.a. aandacht gevraagd voor geluidsoverlast en geluidsniveau, voor verkeersdrukte, het handhaven op ongewenst gedrag van bezoekers, voor het beschermen van de grasmat en het plaatsen van voldoende afvalbakken. Ook is aandacht

gevraagd voor het beperken van commercie tijdens evenementen.

- *Soort evenementen/binding met de buurt:* het Museumplein wordt door veel respondenten gezien als een goede plek voor evenementen gericht op maatschappelijke thema's. In verschillende reacties wordt daarom gepleit voor een grotere focus op kleinschalige, culturele en inhoudelijke evenementen. Ook wordt gepleit voor evenementen van wereldklasse en met 'allure'.

Voor de volledige opbrengst van de participatie wordt u verwezen naar de participatieverslagen.

8.6.1 Plankaart Museumplein

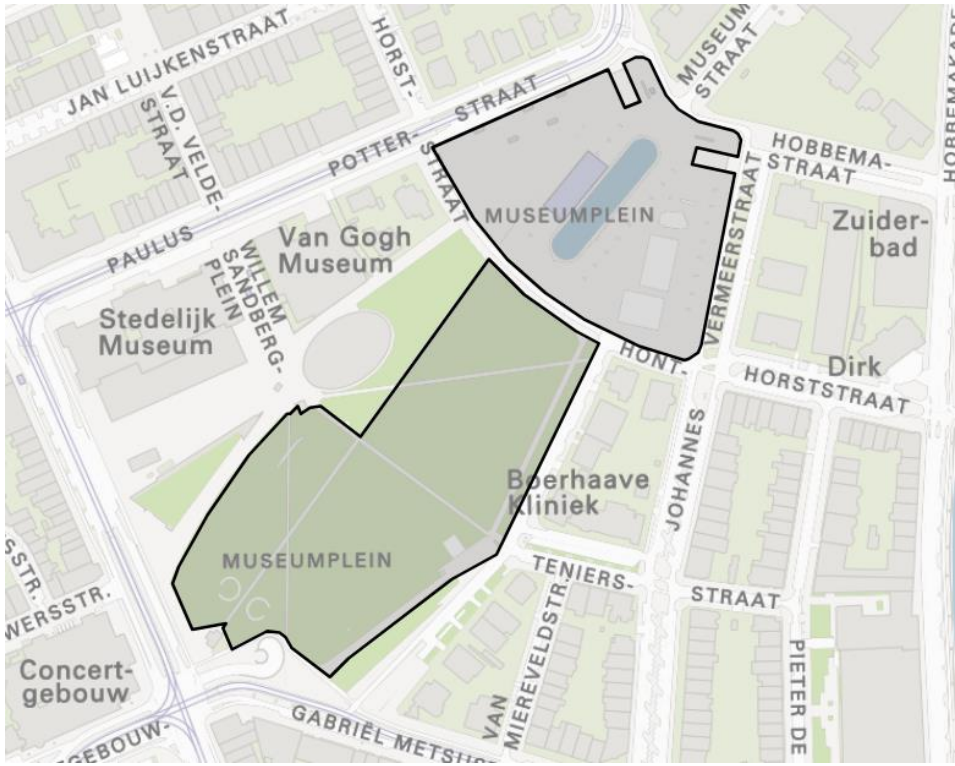



8.7 Olympisch Stadionterrein

Maximumaantal bezoekers gelijktijdig aanwezig	30.000 (inclusief middenterrein)			
Grootte	Ca. 40.000 m2.			
	Aantal evenementen per jaar	Waarvan aantal meerdaagse evenementen	Aantal evenementendagen per jaar	Max. aantal evenementdagen met 76-85 dB(C)
0 – 1.500 bezoekers	-	-	-	-
1.501 – 3.000 bezoekers	-	-	-	-
3.001 – 6.000 bezoekers	-	-	-	-
6.001 – 10.000 bezoekers	-	-	-	-
10.001 – 20.000 bezoekers	-	-	-	-
Meer dan 20.000 bezoekers	13	13	26	3
Specificaties bij evenementen	• Percentage van de oppervlakte dat mag worden onttrokken aan de openbaarheid: het gehele terrein mag worden gebruikt, rekening houdend met de in- en uitgangen van het stadion en de daarin gevestigde kantoren en voorzieningen. • Bovenstaande aantallen in evenementdagen zijn inclusief de side-events bij de evenementen in het Olympisch Stadion. • Het aantal toegestane evenementen op het terrein rondom het stadion is 13, ongeacht de grootte. • Het Olympisch Stadion gaat zelf over de programmering binnen het stadion zelf (middenterrein). Het maximum aantal bezoekers moet in samenhang met het veld (en tribune) worden bepaald. Dat is 30.000. • Een geluidsbelast evenement duurt maximaal twee dagen. • Gedurende de maanden tijdens en rond de Olympische Zomer- en Winterspelen kan er aanleiding zijn om af te wijken van de hierboven vermelde regels inzake de maximale duur van evenementen in het stadion en op het terrein. • Meldingsplichtige evenementen met max. 500 bezoekers zonder vergunning zijn toegestaan. • Het aantal evenementen met een minimale geluidsbelasting (niet uitkomend boven reguliere achtergrondgeluiden) wordt niet gelimiteerd. Deze mogen maximaal 5 dagen duren. • Organisatoren van evenementen vanaf 3.001 bezoekers zijn verplicht in contact te treden met Vereniging van Woonschepen en huurdersvereniging Het Kwartier i.v.m. mobiliteit rondom het stadion. De vergunningverlener brengt de organisator hiermee in contact.			

	• Aan de buitenzijde van het Olympisch Stadion bevinden zich kantoren en bedrijven. Omwille van de bedrijfsvoering van deze kantoren en bedrijven dienen evenementen met een zware en middelzware geluidsbelasting zoveel mogelijk buiten kantooruren plaats te vinden. • De organisator is primair verantwoordelijk voor het aanpakken van het afvalprobleem, zowel tijdens het evenement zelf als gedurende de op- en afbouwperiode en zowel op de locatie van het evenement als in de omliggende straten. Hier moet blijvende aandacht voor zijn. • Bij vergunningaanvragen op het terrein, ook contact zoeken met het Olympisch stadion i.v.m. mogelijke evenementen die daar plaats vinden. Evenementen in het stadion waarbij de ruimte om het stadion niet wordt gebruikt, tellen niet mee voor de maximale aantallen evenementendagen omdat de activiteiten in het stadion onder een ander vergunningstelsel (Omgevingswet) vallen. • Op deze locatie geldt een BBQ-verbod voor de oevers aan de Stadiongracht, dit is ook van toepassing tijdens evenementen. Grillen op gas of elektra is wel mogelijk. • De meest ideale podiumrichting is naar het zuiden, maar is ook afhankelijk van de positie van het podium en de positie en richting van eventuele andere podia.
Op- en afbouw	Conform stedelijke richtlijn Specifiek/uitzondering: • De belastbaarheid van het plafond van de ondergrondse parkeergarage Olympisch Stadion is aan een beperking onderhevig. Er geldt een maximaal gewicht van 30 ton. • Voor de Na-Druk-Geluk-Brug geldt een maximaal belastbaar gewicht van 4,5 ton. • Er mag niets de grond in. • Rekening houden met het aanzicht van het monument (Olympisch Stadion) en kunstwerken (Prometheus, Marathontoren, Van Tuyl monument, Cruyff beeld). Afhankelijk van de aard en omvang van het evenement kunnen beschermende maatregelen noodzakelijk zijn, onder andere voor de natuurstenen profielen. • Op- en afbouwwerkzaamheden ten behoeve van het evenement mogen niet leiden tot overlast en schade aan het terrein. • Laden en lossen mag in principe slechts plaatsvinden op de daarvoor aangewezen laad- en loslocaties.
Rust-/herstelperiode	Conform stedelijke richtlijn Specifiek/uitzondering: • Met betrekking tot de evenementen in het Olympisch Stadion, is het Stadion hier zelf leidend in, vanuit het ontheffingenstelstel Omgevingswet. Met betrekking tot de evenementen op het Olympisch Stadionterrein is spreiding over het evenementenseizoen wenselijk. Hier wordt zoveel mogelijk op gestuurd, maar het is vanwege de flexibiliteit in programmering onwenselijk hier harde termijnen voor op te nemen. Er dient minimaal twee werkdagen tussen afbouw van het ene en opbouw van het andere evenement, in verband met de schouw op schade.

Geluid	Conform stedelijke richtlijn Specifiek/uitzondering: • Bij alle evenementen met een hoge geluidsbelasting geldt dat een geluidsplan moet worden opgesteld dat is gericht op een zo beperkt mogelijke geluidsruimte. • Deze locatie is onderzocht op akoestische geschiktheid. De resultaten zijn vastgelegd in het 'Onderzoek Evenementenlocaties 2017' van het Geluidbureau, in opdracht van de gemeente Amsterdam. Deze studie is te vinden op de website van de gemeente Amsterdam.
Flora/fauna	Conform stedelijke richtlijn Specifiek/uitzondering: • De oevers rondom het Olympisch Stadionterrein (Stadiongracht) zijn ecologische groenstroken die niet bebouwd of zwaar belast mogen worden. • Geen objecten in de grond en in de grasmat plaatsen. • Er mag alleen over het gazon worden gereden met voertuigen die voorzien zijn van gazonbanden. • Versporen (niet continu over hetzelfde spoor rijden). • Niet te scherp draaien op het gazon. • De organisatie dient er rekening mee te houden dat er schade aan het gras kan ontstaan. Deze schade moet worden hersteld op kosten van de organisatie. • Bij op-en afbouw dient rekening gehouden te worden met een slecht weerscenario. Bij slecht weer is de kans op schade in het groen groter. Bij een slecht weerscenario kun je alvast rekening houden om deze schade zoveel mogelijk te beperken. • De organisatie dient er rekening mee te houden dat er vaste kosten kunnen worden berekend voor het bewerken van de grond, voorafgaand en na afloop van het evenement. Hiervoor worden aparte afspraken gemaakt tijdens het vergunningsproces. • Er mag niets aan de bomen worden vastgemaakt. • Er dient bij het plaatsen van de objecten rekening te worden gehouden met de bomen. Waarbij objecten ten minste 1,5 meter van de boomkroon geplaatst moeten worden.
(Externe) veiligheid	• Extra aandacht voor bereikbaarheid nood- en hulpdiensten. De Amstelveenseweg is een belangrijke route voor ambulances van en naar het VU-Ziekenhuis. • Rekening houden met gracht rondom Olympisch Stadionterrein (drenkelingen) • Rekening houden met het vrijhouden van de in- en uitgangen van het terrein, en de in- en uitgangen van het stadion (o.a. Marathonpoort) en de daarin gevestigde kantoren en voorzieningen. • Rekening houden met de in- en uitgangen van de parkeergarage onder het stadion

	• I.v.m. de veiligheid en bedrijfsvoering moeten de gebouwen aan weerszijden van het voorplein (voormalige Citroëngebouwen) 5 meter vanuit de gevel vrij worden gehouden. • Calamiteitenroutes om het stadion heen.
Parkeren/fietsparkeren	• Onder het Olympisch Stadion bevindt zich een parkeergarage met vrije plaatsen en plaatsen als P&R voorziening. • De P&R garage wordt bij sommige evenementen gesloten i.v.m. veiligheid. • Er zijn fietsnietjes aanwezig rondom het Olympisch Stadion. Deze kunnen worden verwijderd in geval van evenementen vanaf 3.001 bezoekers. Organisatoren dienen hierover in contact te treden met gemeente.
Bereikbaarheid OV	• Het Olympisch Stadionterrein is per openbaar vervoer bereikbaar met diverse tram- en buslijnen. • Metrostation Amstelveenseweg bevindt zich op een loopafstand van circa 700 meter. Bij evenementen vanaf 3.001 bezoekers in en rondom het stadion kan wegens verwachte drukte dit metrostation tijdelijk worden afgesloten om de veiligheid van reizigers te waarborgen.
Overige verkeersaspecten	• Het Olympisch Stadionterrein is ook over het water bereikbaar, er is een aanlegsteiger voor een boot aan de achterzijde van het stadion. • Het Olympisch Stadionterrein is voetgangersgebied, met uitzondering van de rijweg rondom het stadion. • De Na Druk Geluk brug zorgt voor aansluiting met het IJsbaanpad, de Jan Wilsbrug in het verlengde van de Laan der Hesperiden met de Schinkeleilanden. Deze laatste brug is een fiets-en voetgangersbrug en heeft daarom slechts een beperkte aansluitingsfunctie. • Afsluiting van wegen of fietspaden moet worden vermeden en wordt alleen toestaan indien noodzakelijk. Ook afzetting te strak op het fietspad kan betekenen dat feitelijk een fietspad niet gebruikt kan worden. • Rekening houden met het verkeer op de rondweg om het stadion.
Voorzieningen	• Horeca: Er zijn horecagelegenheden aanwezig in de omgeving van het stadion. Samenwerking met omliggende horeca is gewenst en wordt door de vergunningverlener gestimuleerd. • Elektra: Ja – er zijn meerdere evenementenstroompunten aanwezig (6 x capaciteit ‘3*63 A’) • Riolering: niet bekend • Water: Ja • Brandkranen: Er bevinden zich 9 brandkranen rondom het Olympisch Stadion, en 1 op het voorplein • Toiletvoorzieningen: Nee • Verlichting: Ja – er zijn lantaarns aanwezig rondom het terrein en de ringweg om het Olympisch Stadion
Omschrijving locatie	Het Olympisch Stadionterrein is een evenemententerrein rondom het Olympisch Stadion. Het is deels voorzien van een asfalt- en deels van een klinkerbestrating, en het bevat enkele sport- en spelvoorzieningen (jeu de boulesbaan, Cruyffcourt). Het Olympisch

	Stadion is een van de kroonjuwelen van de stad. Het is een openbaar terrein dat gebruikt wordt door de bedrijven die er zitten (laden en lossen), men kan om het stadion heen wandelen, of gebruik maken van de sport- en spelvoorzieningen. Kenmerken: • Gelegen aan het water • Bedrijven op- en rondom het terrein • Bomen op het plein • Sport- en spelvoorzieningen op plein • Monumenten en sculpturen op plein.
Aansluiting bij stedelijk (evenementen)beleid	Deze locatie biedt ruimte aan internationale evenementen en evenementen waarbij ruimte is voor experiment (zie voor toelichting 'Evenementenbeleid 2026'). De evenementen die hier georganiseerd worden versterken het karakter van het Olympisch gebied. Zo is het jaarlijks het start- en eindpunt van de Amsterdam Marathon. Grotere evenementen, met name sportevenementen, passen bij een iconische locatie zoals het Olympisch Stadion. De evenementen geven een bijzondere reuring aan het gebied en zijn voor veel kantoren in het stadion, maar ook voor sommige bewoners in het gebied juist een reden om voor deze plek te kiezen. Op het Olympisch Stadionterrein kunnen zowel evenementen die direct samenhangen met wedstrijden/evenementen in het stadion (side events) als zelfstandige evenementen of jaarmarkten plaatsvinden. Ook vindt er jaarlijks de Nationale Sportherdenking plaats op 4 mei bij het beeld van Prometheus. Kernbegrippen van evenementen op het Olympisch Stadionterrein zijn: • Sport/samenhangend met wedstrijd in stadion; • Cultuur en media; • (Inter)nationale ontmoeting. Het evenemententerrein wordt op dit moment vooral gebruikt voor grootschalige evenementen. Deze zorgen regelmatig voor overlast en voegen weinig waarde toe aan de buurt: bezoekers komen vanuit de hele regio waarbij (grote) evenementen dus niet specifiek gericht zijn op buurtbewoners. Evenementen zoals de marathon passen beter bij het olympische karakter van het gebied. Wenselijk zou zijn om meer variatie in het evenementenaanbod aan te brengen: meer buurtgerichte evenementen, in combinatie met sportevenementen en festivals. De programmering is ieder jaar min of meer hetzelfde. Er is dus weinig ruimte voor nieuwe evenementenorganisatoren. Het evenemententerrein is behoorlijk statisch, het Olympisch Stadion hecht ook waarde aan het behouden van het terrein zoals het is. Als de ondergrond ongewijzigd blijft, zijn er vervolgens best mogelijkheden om te experimenteren.
Aandachtspunten uit participatie (niet bindend)	In de participatie zijn de volgende (niet bindende) punten aangedragen: • Er wordt aandacht gevraagd voor geluidsoverlast, voor drukte rondom evenementen en het plaatsen van voldoende afvalbakken en sanitaire voorzieningen.

- *Soort evenementen/binding met de buurt:* hoewel er over het huidige evenementenbeleid tevredenheid heerst, werd vaak benoemd dat de omgeving van het Olympisch Stadion levendigheid mist, vooral op het plein rondom het stadion. De historische waarde en de uitstraling van de locatie maken het een uitgelezen plek voor meer, kleinere en buurtgerichte activiteiten. In de zomer wordt er veel gewandeld, maar er gebeurt relatief weinig om de sfeer en beleving rondom het stadion te versterken. Veel aanwezigen pleitten daarom voor een gevarieerd en regelmatiger aanbod van kleinschalige evenementen met een sterke lokale binding. Er is een evenwichtig beeld m.b.t. de evenementen die nu worden georganiseerd tussen voor- en tegenstanders. In algemene zin wordt gepleit voor evenementen die meer waarde hebben voor de buurt dan het huidige aanbod.

Voor de volledige opbrengst van de participatie wordt u verwezen naar de participatieverslagen.

8.7.1 Plankaart Olympisch Stadionterrein

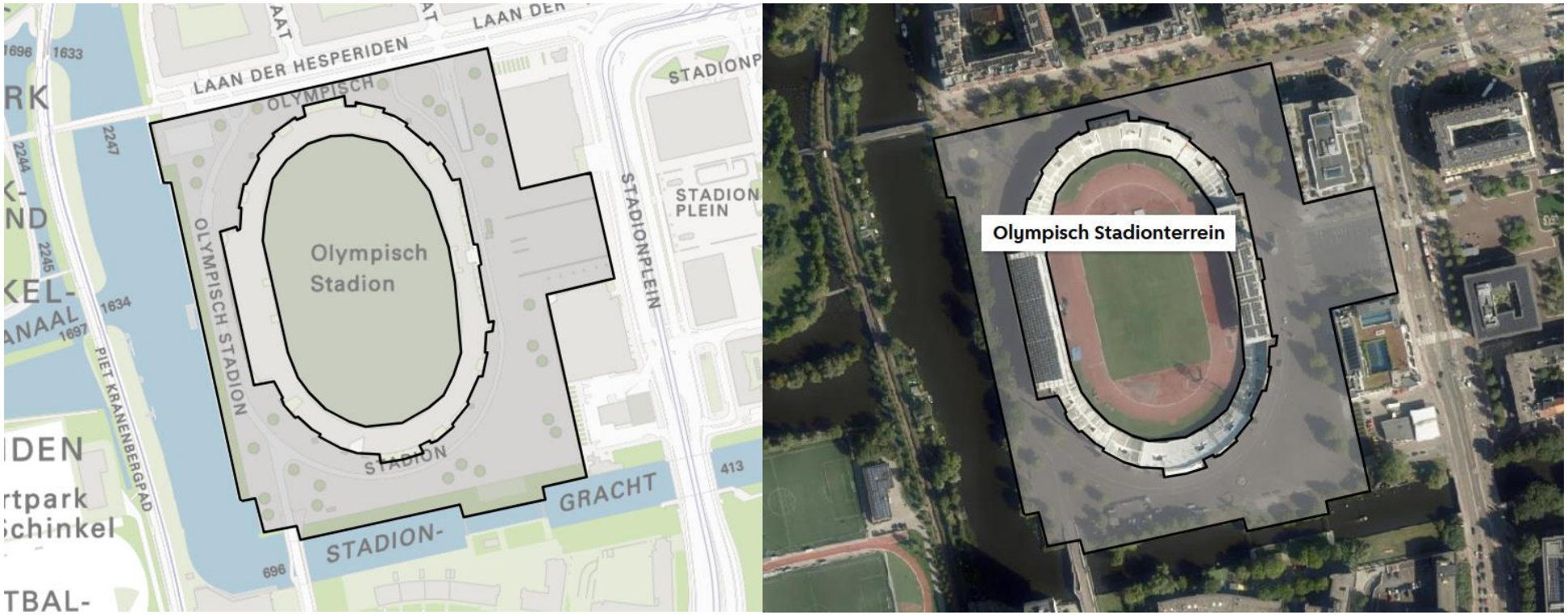

8.8 Vondelpark

Maximumaantal bezoekers gelijktijdig aanwezig	**Totale park:** niet bepaald, afhankelijk van invulling. **Openluchttheater:** 1.800			
Grootte	**Totale park:** ca 47 ha, waarvan de koeien- en schapenweide niet toegankelijk zijn. **Openluchttheater**: ca. 1.300 m^2.			
	Aantal evenementen per jaar	Waarvan aantal meerdaagse evenementen	Aantal evenementendagen per jaar	Max. aantal evenementdagen met 76-85 dB(C)
0 – 1.500 bezoekers	-	-	-	-
1.501 – 3.000 bezoekers	4	-	4	-
3.001 – 6.000 bezoekers	2	-	2*	-
6.001 – 10.000 bezoekers	-	-	-	-
10.001 – 20.000 bezoekers	-	-	-	-
Meer dan 20.000 bezoekers	-	-	-	-
Toelichting	*Deze dagen zijn bestemd voor kinderactiviteiten tijdens Koningsdag en Amsterdam Marathon. Dit is exclusief (zomer)exploitatie van het terrein bij het openluchttheater.			
Specificaties bij evenementen	• Percentage van de oppervlakte dat mag worden onttrokken aan de openbaarheid: gezien de kwetsbare staat van het park, dienen evenementen vooral, indien mogelijk, op het terrein van het openluchttheater plaats te vinden. Dit geldt niet voor sportevenementen, tentoonstellingen en kinderkoningsdag. • Evenementen vinden plaats bij het openluchttheater, met uitzondering van de Amsterdamse Marathon en kinderkoningsdag. Deze vinden in het gehele park plaats. Hiervoor is geen maximum aantal bezoekers bepaald. • 1.800 bezoekers mogelijk in het openluchtteheater bij een vrije opening vluchtweg aan beide zijden van 5 m. • Op deze locatie zijn geen vergunningsvrije evenementen toegestaan. • Er zijn twee (langdurige) tentoonstellingen per jaar toegestaan. Deze tellen niet mee in het aantal evenementdagen. • Het aantal evenementen met een minimale geluidsbelasting (niet uitkomend boven reguliere achtergrondgeluiden) wordt niet gelimiteerd. • Buiten dat wat mogelijk toegestaan is in de zomerprogrammering van het openluchttheater, zijn in het park geen commerciële evenementen (met kaartverkoop) of privé evenementen toegestaan. • Verder is bepaald dat in het openluchttheater uitsluitend evenementen en voorstellingen zijn toegestaan die de fysieke staat van het park niet aantasten en het reguliere gebruik van het park niet belemmeren.			

	• De organisator is primair verantwoordelijk voor het aanpakken van het afvalprobleem, zowel tijdens het evenement zelf als gedurende de op- en afbouwperiode en zowel op de locatie van het evenement als in de omgeving van het evenement. Hier moet blijvende aandacht voor zijn. • Op deze locatie geldt een BBQ-verbod, dit is ook van toepassing tijdens evenementen. Grillen op gas of elektra is wel mogelijk. • De meest ideale podiumrichting is in de lengterichting van het park. Op het geasfalteerde terrein van het openluchttheater staat een vaste overkapping waaronder voorstellingen kunnen plaatsvinden.
Op- en afbouw	Conform stedelijke richtlijn. Specifiek/uitzondering: • Zo veel mogelijk beperken van het aantal te plaatsen objecten. • Er mag niets de grond in. • Op- en afbouwwerkzaamheden ten behoeven van het evenement mogen niet leiden tot overlast en schade aan het park. • In principe geen toegang voor zware voertuigen.
Rust-/herstelperiode	Conform stedelijke richtlijn. Specifiek/uitzondering: • Het park ligt laag, daarom staat de waterstand hoog, en dat maakt het park kwetsbaar en onderhoudsgevoelig. Inachtneming van een hersteltijd van minimaal 6 weken tussen twee evenementen op dezelfde locatie in het park. Deze hersteltijd geldt niet voor de geasfalteerde paden en activiteiten op het terrein van het openluchttheater.
Geluid	Conform stedelijke richtlijn. Specifiek/uitzondering: • Bij alle evenementen met een hoge geluidsbelasting geldt dat een geluidsplan moet worden opgesteld dat is gericht op een zo beperkt mogelijke geluidsruimte. • Wenselijk is om, zeker in het broedseizoen, maar ook erbuiten, de meest geluidsbelastende evenementen in het oostelijke deel van het park (i.e. terrein openluchttheater) te concentreren. • Zo min mogelijk versterkte evenementen in het westelijke deel van het park in en buiten het broedseizoen. • Aandacht voor noodzakelijk geluidsniveau bij sportevenementen. • Deze locatie is onderzocht op akoestische geschiktheid. De resultaten zijn vastgelegd in het ‘Onderzoek Evenementenlocaties 2017’ van het Geluidbureau, in opdracht van de gemeente Amsterdam. Deze studie is te vinden op de website van de gemeente Amsterdam.
Flora/fauna	Conform stedelijke richtlijn. Specifiek/uitzondering:

	• De Schapenweide en de Koeienweide zijn extra gevoelig, dus het gebied rondom deze weiden verdient extra aandacht. Ook dient rekening te worden gehouden met de beschermingszone rondom het nest/verblijfplaats van de bosuil. • Wenselijk is om, zeker in het broedseizoen, maar ook erbuiten, de meest geluidsbelastende evenementen in het oostelijke deel van het park (i.e. terrein openluchttheater) te concentreren. • Zo min mogelijk versterkte evenementen in het westelijke deel van het park in en buiten het broedseizoen. • In uitzondering hierop: Evenementen die in het gehele park plaatsvinden zijn kinderkoningsdag en de Amsterdam marathon. Het golftoernooi vindt jaarlijks plaats op het Rosarium. Ook andere sportwedstrijden (bv hardloopwedstrijden) mogen buiten het concentratiegebied van evenementen vallen, zolang het op de paden blijft en eventuele geluidsbelastende onderdelen van het betreffende evenement in het oostelijk gebied plaatsvinden. • Geen objecten in de grond en in de grasmat plaatsen. • Er mag alleen over het gazon worden gereden met voertuigen die voorzien zijn van gazonbanden. • Versporen (niet continu over het zelfde spoor rijden). • Niet te scherp draaien op het gazon. • De organisatie dient er rekening mee te houden dat er schade aan het gras kan ontstaan. Deze schade moet worden hersteld op kosten van de organisatie. • Bij op-en afbouw dient rekening gehouden te worden met een slecht weerscenario. Bij slecht weer is de kans op schade in het groen groter. Bij een slecht weerscenario kun je alvast rekening houden om deze schade zoveel mogelijk te beperken. • De organisatie dient er rekening mee te houden dat er vaste kosten kunnen worden berekend voor het bewerken van de grond, voorafgaand en na afloop van het evenement. Hiervoor worden aparte afspraken gemaakt tijdens het vergunningsproces. • Er mag niets aan de bomen worden vastgemaakt. • Er dient bij het plaatsen van de objecten rekening te worden gehouden met de bomen. Waarbij objecten ten minste 1,5 meter van de boomkroon geplaatst moeten worden. • Het stadsdeel kan toepassing van beschermende maatregelen eisen ten behoeve van de groenvoorzieningen, het water en/of de rijwiel- en wandelpaden.
(Externe) veiligheid	• Rekening houden met het vrijhouden van de in- en uitgangen van het park. • Rekening houden met bereikbaarheid nood- en hulpdiensten.
Parkeren/fietsparkeren	• In de nabijheid van de oostelijke ingang van het park bevindt zich parkeergarage Byzantium. • De parkeergarage onder het Museumplein bevindt zich op ongeveer 350 meter loopafstand van het oostelijk deel van het park
Bereikbaarheid OV	Het park is per openbaar vervoer bereikbaar via diverse tramlijnen die om het park lopen.

Overige verkeersaspecten	• Rekening houden met autonome drukte in het park. • Het park is in principe alleen toegankelijk voor voetgangers, ruiters en fietsers. • Enkele geasfalteerde paden in het park maken deel uit van het plusnet-fiets. De plusnet-fietsroutes in het park dienen in principe vrij te blijven. Bij eventuele stremming volwaardige omleidingsroutes aanbieden.
Voorzieningen	• Horeca: Er zijn diverse horecagelegenheden in het park aanwezig. Samenwerking met omliggende horeca is gewenst en wordt door de vergunningverlener gestimuleerd. • Brandkranen: Er is geen brandkraan aanwezig. De dichtstbijzijnde brandkraan bevindt zich op Sportpark Vondelpark (Vondelpark 2A). • Verlichting: Er is straatverlichting aanwezig rond de wandelroutes/geasfalteerde paden (incl openluchttheater). • Er is een vaste overkapping aanwezig op het geasfalteerde terrein van het openluchttheater. Hieronder kunnen voorstellingen worden gehouden. • Toiletvoorzieningen: aanwezig, maar worden beheerd door derden. • Overkapping aanwezig, gebruik in overleg met de gemeente/de gebruiker/huurder. • Water, riolering, elektra: aanwezig, gebruik in overleg met de gemeente/de gebruiker/huurder.
Omschrijving locatie	Het park ontvangt 14 miljoen bezoekers per jaar en is altijd drukbezocht door Amsterdammers en toeristen die de weg naar het park weten te vinden om te sporten of te relaxen. Ook zijn er diverse horecagelegenheden in het park. Daarnaast vinden er regelmatig niet-reguliere activiteiten plaats zoals tv- en filmopnames, demonstraties of manifestaties, die niet onder het evenementenbeleid vallen, maar ook toevoegen aan de drukte en kwetsbaarheid van het park. Het Vondelpark is geen evenementenpark. Er mogen parkgerichte en natuur-educatieve activiteiten plaatsvinden, maar het park is in principe niet voor evenementen ingericht (m.u.v. het terrein van het openluchttheater). Het Vondelpark bevat enkele monumenten waar jaarlijks herdenkingen plaatsvinden (‘Mama Baranka’, ‘Voor Gesneuvelde Leden BS’). Overige kenmerken: • Rijksmonumentaal park • Woningen rondom park • Horeca in park • Autonome drukte van park • Spelvoorzieningen in park • Monumenten en sculpturen in park • Belangrijke doorgaande fietsroute van plusnet-fiets

Aansluiting bij stedelijk (evenementen)beleid	Deze locatie biedt ruimte aan buurt overstijgende en grootstedelijke evenementen (zie voor toelichting 'Evenementenbeleid 2026'). Evenementen in het Vondelpark zijn toegankelijk voor iedereen. Er is een openluchttheater, maar er is ook ruimte voor sportieve evenementen. Er zijn een aantal terugkerende grootstedelijke evenementen, zoals kinderkoningsdag, de Amsterdam marathon, en de zomerprogrammering in het openluchttheater. Evenementen in het park vinden bij voorkeur plaats bij het openluchttheater. Omdat de druk op het park vanwege de grootstedelijke evenementen al vrij hoog is, is het vanuit het stadsdeel wenselijk dat evenementen meer gericht zijn op kleinschalig, community-gericht, educatief, cultureel, sportief en divers. Bijvoorbeeld (kleinschalige) voorstellingen gericht op families en jongeren, parkgerichte en natuur-educatieve activiteiten. Voorkeur wordt gegeven aan evenementen die ruimte bieden aan startende makers en die een divers publiek bedienen. Ruimte voor experimenteren op deze locatie is lastig gelet op de status van het park als Rijksmonument en de huidige druk op de natuur en autonome drukte.
Aandachtspunten uit participatie (niet bindend)	In de participatie zijn de volgende (niet bindende) punten aangedragen: • Er is aandacht gevraagd voor de balans tussen rust, natuur en reuring. Er was begrip voor de wens om cultuur en evenementen toegankelijk te maken voor Amsterdammers, maar er waren ook zorgen over geluidsoverlast, drukte en het behoud van de natuurlijke omgeving. Ook is aandacht gevraagd voor tijdige communicatie over evenementen, het handhaven op ongewenst gedrag, het verwijderen van afval en plaatsen van voldoende sanitaire voorzieningen. • *Soorten evenementen/aansluiting bij de buurt:* er is een sterke voorkeur voor culturele en kleinschalige evenementen, zoals theater (voor kinderen), (klassieke) concerten, markten, buurtfeesten, foto exposities, bijvoorbeeld over de geschiedenis van het Vondelpark, cabaret of bijvoorbeeld een dichtersfestival. Ook worden duurzaamheidsactiviteiten (het park groener maken of ruilbeurs voor kleding), educatieve evenementen/workshops m.b.t. de natuur in het Vondelpark en bewegingsactiviteiten genoemd. Voor de volledige opbrengst van de participatie wordt u verwezen naar de participatieverslagen.

8.8.1 Plankaart Vondelpark



8.9 Zuidplein

Maximumaantal bezoekers gelijktijdig aanwezig	2.000			
Grootte	Ca. 3.700 m²			
	Aantal evenementen per jaar	Waarvan aantal meerdaagse evenementen	Aantal evenementendagen per jaar	Max. aantal evenementdagen met 76-85 dB(C)
0 – 1.500 bezoekers	-	-	-	-
1.501 – 3.000 bezoekers	4	4	8	2
3.001 – 6.000 bezoekers	-	-	-	-
6.001 – 10.000 bezoekers	-	-	-	-
10.001 – 20.000 bezoekers	-	-	-	-
Meer dan 20.000 bezoekers	-	-	-	-
Specificaties bij evenementen	• Percentage van de oppervlakte dat mag worden onttrokken aan de openbaarheid: in principe mag het hele plein betrokken worden voor het evenement (zie plattegrond), zolang maar rekening gehouden wordt met veiligheid en toegankelijkheid van het station, de omliggende gebouwen en de ingang van de fietsenkelder. • Het totaal aantal toegestane evenementen op het Zuidplein is 4, ongeacht de grootte. • Maximaal 4 evenementen van twee dagen. Een evenement tot 85 dB(C) duur maximaal 1 dag. • Het aantal evenementen met een minimale geluidsbelasting (niet uitkomend boven achtergrondgeluid) wordt niet gelimiteerd. • Kleinschalige meldingsplichtige evenementen zonder vergunning zijn toegestaan. • In verband met de transitie van het gebied moet de organisator voorafgaand aan het indienen van de aanvraag voor het evenement contact opnemen met de Omgevingsmanager Zuidas van de Gemeente Amsterdam. Deze kijkt mee of de ontwikkelingen in het gebied van invloed zijn op het voorgenomen evenement. Deze ziet ook toe op de spreiding van evenementen in het Zuidasgebied. • Meest ideale podiumrichting is richting het Zuiden.			
Op- en afbouw	Conform stedelijke richtlijn Specifiek/uitzondering: • Op- en afbouwwerkzaamheden ten behoeve van het evenement mogen niet leiden tot overlast en schade aan het plein.			

	• Rekening houden met het straatmeubilair (o.a. boombakken). • Onder het plein bevindt zich een parkeergarage en een fietsenstalling. Hierdoor mag er niets de grond in en moet er rekening worden gehouden met een maximale belasting van 250 kg/m2.
Rust-/herstelperiode	Conform stedelijke richtlijn Specifiek/uitzondering: • Het Zuidplein, Gustav Mahlerplein en George Gershwinplein liggen in elkaar invloedszone. Op deze pleinen vinden ook manifestaties en demonstraties plaats, activiteiten waar in principe geen vergunning voor nodig is, maar die wel voor overlast kunnen zorgen. De evenementen moeten dan ook ten opzichte van elkaar worden bezien. Een goede spreiding van zwaarte en locaties is wenselijk. De Omgevingsmanager Zuidas stuurt op spreiding van de evenementen op de drie pleinen. • Er dient minimaal twee werkdagen tussen afbouw van het ene en opbouw van het andere evenement te zitten, in verband met de schouw op schade.
Geluid	Conform stedelijke richtlijn Specifiek/uitzondering: • Bij alle evenementen met een hoge geluidsbelasting geldt dat een geluidsplan moet worden opgesteld dat is gericht op een zo beperkt mogelijke geluidsruimte. • Deze locatie is samen met het Mahlerplein en het Gershwinplein onderzocht op akoestische geschiktheid. De resultaten zijn vastgelegd in het 'Onderzoek Evenementenlocaties 2017' van het Geluidbureau, in opdracht van de gemeente Amsterdam. Deze studie is te vinden op de website van de gemeente Amsterdam.
Flora/fauna	Conform stedelijke richtlijn Specifiek/uitzondering: • Geen objecten in de grond en in de grasmat plaatsen. • Er mag alleen over het gazon worden gereden met voertuigen die voorzien zijn van gazonbanden. • Versporen (niet continu over hetzelfde spoor rijden). • Niet te scherp draaien op het gazon. • De organisatie dient er rekening mee te houden dat er schade aan het gras kan ontstaan. Deze schade moet worden hersteld op kosten van de organisatie. • Bij op -en afbouw dient rekening gehouden te worden met een slecht weerscenario. Bij slecht weer is de kans op schade in het groen groter. Bij een slecht weerscenario kun je alvast rekening houden om deze schade zoveel mogelijk te beperken. • De organisatie dient er rekening mee te houden dat er vaste kosten kunnen worden berekend voor het bewerken van de grond, voorafgaand en na afloop van het evenement. Hiervoor worden aparte afspraken gemaakt tijdens het vergunningsproces.

	• Er mag niets aan de bomen worden vastgemaakt. • Er dient bij het plaatsen van de objecten rekening te worden gehouden met de bomen. Waarbij objecten ten minste 1,5 meter van de boomkroon geplaatst moeten worden.
(Externe) veiligheid	• Extra aandacht voor bereikbaarheid nood- en hulpdiensten. • Autonome drukte met betrekking tot forenzen station Zuid. Hiernaast kan het Zuidplein ten behoeve van de bereikbaarheid bij evenementen vanaf 3.001 bezoekers in andere delen van de stad worden ingezet ter ontlasting van het centrum, het Centraal Station of andere stations. • Op het Zuidplein vinden ook manifestaties en demonstraties plaats, activiteiten waar in principe geen vergunning voor nodig is, maar die wel voor overlast kunnen zorgen. • Calamiteitenroutes om het plein heen.
Parkeren/ ietsparkeren	• Parkeergelegenheid bevindt zich in de parkeergarages bij het WTC en het Gustav Mahlerplein. • Onder het Zuidplein bevindt zich een grote fietsenstalling.
Bereikbaarheid OV	Het plein is via station Zuid goed bereikbaar. Zowel trein, tram, metro en diverse bussen stoppen hier.
Overige verkeersaspecten	• Rekening houden met een goede doorgang van treinreizigers van- en naar station Zuid. • Rekening houden met de bereikbaarheid van de ondergrondse fietsenstalling.
Voorzieningen	• Horeca: Er bevinden zich diverse horecagelegenheden aan het plein. Samenwerking met omliggende horeca is gewenst en wordt door de vergunningverlener gestimuleerd. • Elektra: Ja – er zijn meerdere evenementenstroompunten aanwezig (3 x capaciteit '3*80 A'). • Riolering: Onbekend • Water: Onbekend • Brandkranen: Er bevinden zich enkele brandkranen op/nabij het Zuidplein (thv Strawinskylaan 1201 en Zuidplein 50). • Toiletvoorzieningen: Nee • Verlichting: Er is straatverlichting aanwezig op het Zuidplein.
Omschrijving locatie	Het Zuidplein is het voorplein van het Station Zuid. Het is een voetgangersgebied, gelegen tussen Station Zuid, het World Trade Center en de Strawinskylaan. Het plein ligt in het Zuidasgebied. Rondom het Zuidplein bevinden zich kantoren, winkels horeca en woningen. Tevens is het de toegang tot het station Zuid, en bevindt zich hier de toegang tot de ondergrondse fietsenkelder. Het plein zelf heeft een elementenverharding met veel (vaste) boombakken/zitbanken. Kenmerken: • Woningen aan het plein

	• Kantoren rondom plein • Horeca aan het plein • Bomen op het plein
Aansluiting bij stedelijk (evenementen)beleid	Deze locatie biedt ruimte voor buurt overstijgende evenementen (zie voor toelichting 'Evenementenbeleid 2026'). De evenementen op deze locatie dragen bij aan een levendig centrummilieu: • Verlevendigen van de Zuidas tijdens- en buiten kantoortijden om, aantrekken nieuw publiek richting Zuidas; • Verlevendiging van de Zuidas tijdens de bouwwerkzaamheden Zuidasdok. • Sociale en fysieke verbinding met omliggende buurten, in het bijzonder verbinding Zuidas met de Prinses Irenebuurt en Oud-Zuid. • Samenwerkingsverbanden met omliggende (horeca)ondernemers. Kernwoorden voor evenementen op deze locatie: buurt, zakelijk, stedelijk, cultuur, sport, spel, muziek. Met de uitbreiding van Station Zuid tot internationaal knooppunt, worden er meer stedelijke evenementen verwacht. De ontwikkeling van het Zuidasgebied zal consequenties hebben voor het type evenement dat kan worden georganiseerd. Hierover dient de organisator in contact te treden met de omgevingsmanager Zuidas. Er is ruimte voor starters en experimenteren op deze locatie.
Aandachtspunten uit participatie (niet bindend)	In de participatie zijn de volgende (niet bindende) punten aangedragen: • *Soort evenementen/aansluiting in de buurt: v*oorkeur bij respondenten ging uit naar kleinschalige, buurtgerichte evenementen, zoals muziekevenementen, markten, foodtrucks, buurtfeesten of een openluchtbioscoop. Voor de volledige opbrengst van de participatie wordt u verwezen naar de participatieverslagen.

8.9.1 Plankaart Zuidplein

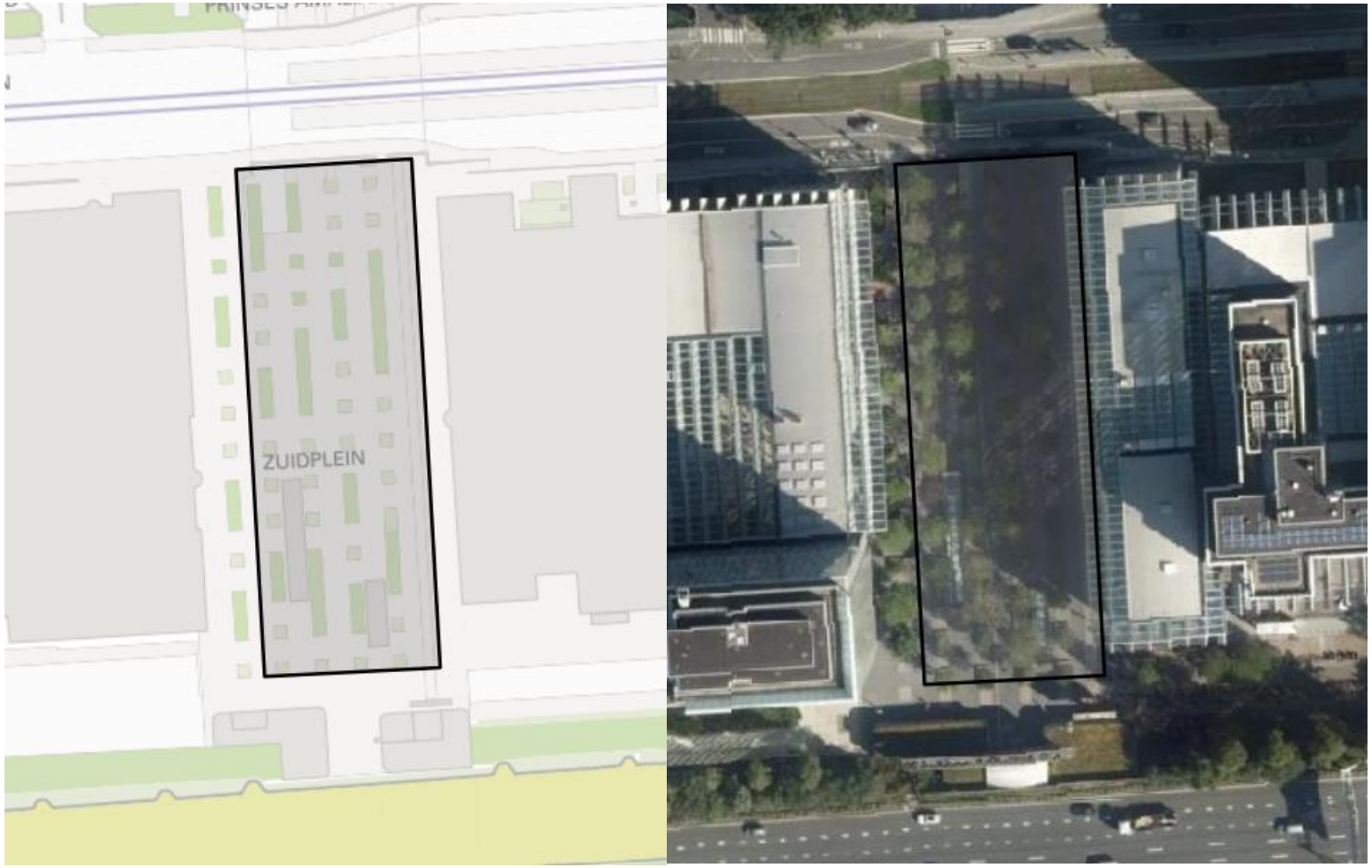

9 Zuidoost

9.1 Anton de Komplein

Maximumaantal bezoekers gelijktijdig aanwezig	2.000 (afhankelijk van gebiedsontwikkeling)			
Grootte	Ca. 7.500 m² (afhankelijk van gebiedsontwikkeling)			
	Aantal evenementen per jaar	Waarvan aantal meerdaagse evenementen	Aantal evenementendagen per jaar	Max. aantal evenementdagen met 76-85 dB(C)
0 – 1.500 bezoekers	8	3	11*	-
1.501 – 3.000 bezoekers	3	3	6	2**
3.001 – 6.000 bezoekers	-	-	-	-
6.001 – 10.000 bezoekers	-	-	-	-
10.001 – 20.000 bezoekers	-	-	-	-
Meer dan 20.000 bezoekers	-	-	-	-
Toelichting	*Max. 2 hoog- kwalitatieve themamarkten. **Max. 2 dagen m.u.v. Hemelvaart kermis.			

Specificaties bij evenementen	• Op deze locatie dient rekening gehouden te worden met de reguliere marktdagen. Op de marktdagen is het terrein niet beschikbaar voor evenementen. Uitzondering hierop is de hemelvaartkermis.
	• Voor thema-markten geldt:
	  ○ Minimaal 20% van de ondernemers uit het winkelgebied.
	  ○ Een evenement op deze locatie kan nooit langer duren dan 3 dagen. Hiervan mag afgeweken worden als het een periode van feestdagen betreft (bijvoorbeeld Hemelvaartsdag of tweede paasdag).			

Op- en afbouw	Conform stedelijke richtlijn Specifiek/uitzondering: • Opbouw van evenementen mag nooit plaatsvinden vóór 21.00 uur van de laatste marktdag in de week (donderdag). Na een evenement moet het terrein uiterlijk 06.00 uur ’s ochtends op de eerste marktdag in de week (maandag) geheel schoon en opgeleverd worden.			
Rust-/herstelperiode	Conform stedelijke richtlijn Specifiek/uitzondering:			

	• Verplicht geluidsarm weekend tussen weekenden met evenementen met de maximale geluidsbelasting, die worden georganiseerd.
Geluid	Afhankelijk van het evenement zijn meerdere podia en/of geluidsbronnen toegestaan.
Flora/fauna	Conform stedelijke richtlijn
(Externe) veiligheid	Toegangsroute naar het winkelcentrum (Bijlmerplein) moet opengehouden worden voor onder meer de hulpdiensten.
Parkeren/fietsparkeren	• Parkeren is mogelijk in parkeergarages P21, P22 en P23. • Rondom het terrein bevinden zich diverse fietsenstallingen.
Bereikbaarheid OV	Goede bereikbaarheid met het Openbaar Vervoer via bussen op de Bijlmerdreef en metro-, en treinstation Amsterdam Bijlmer ArenA.
Overige verkeersaspecten	Verkeersstromen op het plein moeten vrij blijven m.u.v. tijdens het Kwaku Summer Festival.
Voorzieningen	Er zijn voorzieningen aanwezig, deze zijn uitsluitend voor de weekmarkt: elektra, water en ankers.
Omschrijving locatie	Het Anton de Komplein is omringd door winkel- en woongebied. Het nabijgelegen gebied is een mengvorm van woningen, kantoren, voorzieningen en winkels. Midden in de wijk, open en aantrekkelijk als ontmoetingsplaats voor bewoners op de dagen buiten de markt. Het monument van Anton de Kom en de trap grenzend aan het plein voegen een extra dimensie toe (amfitheater). Ondergrond: gebakken steen.
Aansluiting bij stedelijk (evenementen)beleid	Deze locatie biedt ruimte voor buurtevenementen en buurt overstijgende evenementen, en evenementen waarbij ruimte is voor experiment (zie voor toelichting 'Evenementenbeleid 2026'). Zuidoost is een bruisend stadsdeel waar veel mensen met plezier wonen, leven, leren en werken. Tegelijkertijd zijn er ook grote uitdagingen. Daarom is er het Masterplan Zuidoost. De gemeente werkt samen met een alliantie en bewoners aan verbeteringen in het stadsdeel. Cultuur en evenementen zijn een belangrijk instrument voor binding en samenhang in dit stadsdeel. Meerwaarde van evenementen op deze locatie is versterking van de politieke en maatschappelijke functie van het plein, verbinding tussen de culturele instellingen (Bijlmer Parktheater, CBK) en de buurt, creëren van een positief imago voor een centraal gelegen plek in Zuidoost. Voor evenementen op deze locatie geldt: • Culturele-, maatschappelijke- en sportevenementen en evenementen die aansluiten bij het karakter van het plein en die de sociale cohesie, bewonersparticipatie, gezelligheid en ontmoeting bevorderen. • Evenementen die de geschiedenis en identiteit van Zuidoost belichten. • Geschikt voor huldigingen, demonstraties en de Hemelvaartkermis, debatten en community-bijeenkomsten in de openbare ruimte.

	• Evenementen zijn gericht op zowel buurt (50%) als stad (50%) vanwege de centrale ligging en symbolische waarde. • Dit is een goede locatie voor maatschappelijke initiatieven en nieuwe vormen van participatie. • Er zijn mogelijkheden voor experimentele culturele programmering die aansluit bij de omliggende instellingen. Voor thema-markten geldt: • Specifiek (eenduidig) thema gericht op duurzaamheid, lokale en/of biologische producten of ander duidelijk omlijnd thema en is bovendien kwalitatief onderscheidend. De lijsten van deelnemende standhouders worden van tevoren overlegd om te toetsen of er aan deze eisen wordt voldaan. Gebiedsontwikkeling heeft in de toekomst mogelijk consequenties op de evenementen die hier georganiseerd kunnen worden.
Aandachtspunten uit participatie (niet bindend)	In de participatie zijn de volgende (niet bindende) punten aangedragen: • *Soort evenementen/binding met de buurt:* wijk- en buurtfeesten, markten of braderieën en theater worden door de respondenten beschouwd als evenementen die goed bij de buurt passen. Voor de volledige opbrengst van de participatie wordt u verwezen naar de participatieverslagen.

9.1.1 Plankaart Anton de Komplein

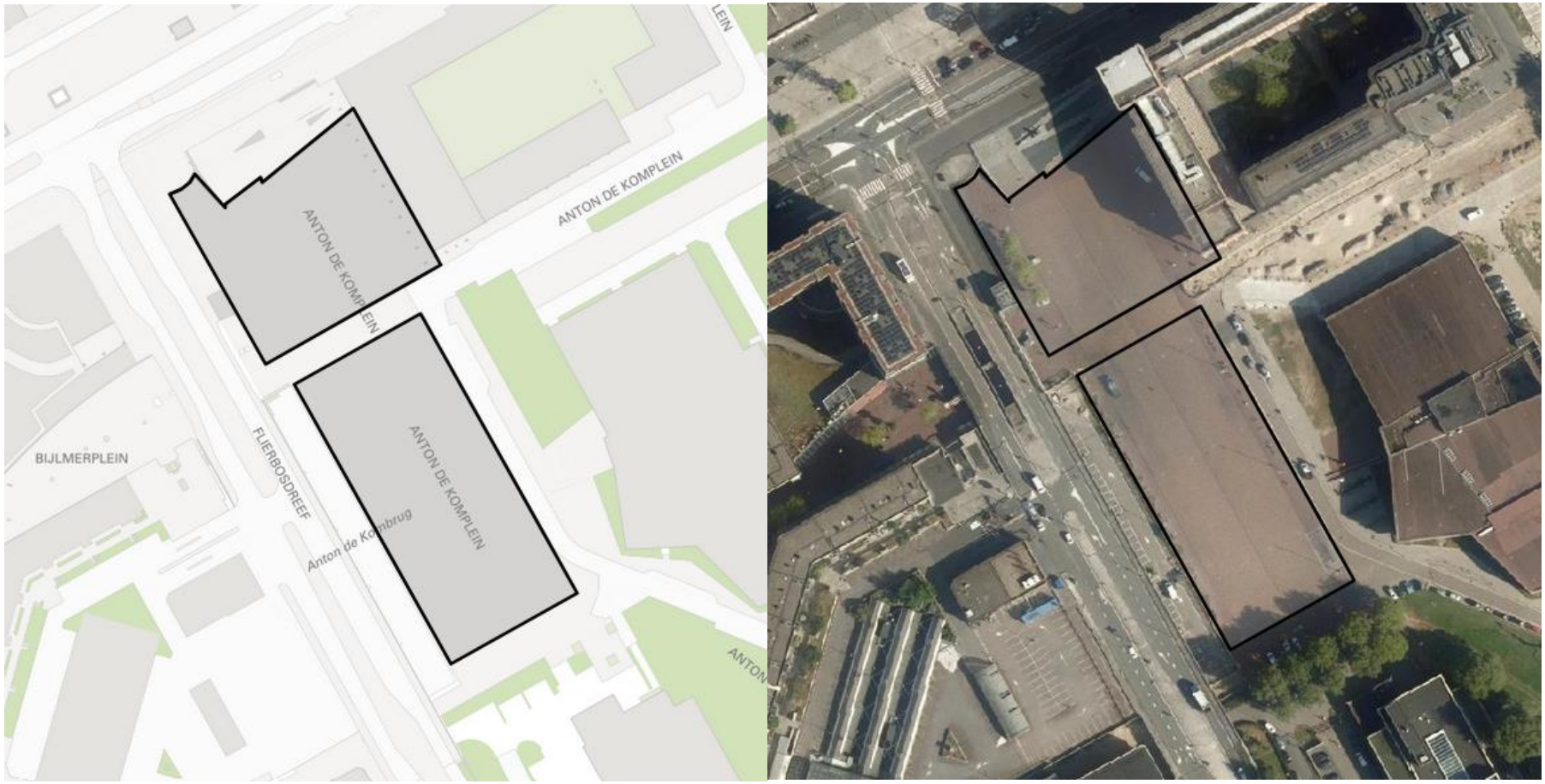

9.2 Brasapark

Maximumaantal bezoekers gelijktijdig aanwezig	**Centrale parkdeel:** 2.000 **Parkvelden:** 1.500			
Grootte	**Totale park:** ca. 130.000 m^2 **Parkveld 1**: ca. 1.780 m^2 **Parkveld 2**: ca. 3.300 m^2 **Parkveld 4**: ca. 1.100 m^2 **Centrale parkdeel**: ca. 1.240 m^2 **Parkveld 7**: ca. 2.000 m^2 **Parkveld 8**: ca. 2.400 m^2			
	Aantal evenementen per jaar	Waarvan aantal meerdaagse evenementen	Aantal evenementendagen per jaar	Max. aantal evenementdagen met 76-85 dB(C)
0 – 1.500 bezoekers	-	-	*	-
1.501 – 3.000 bezoekers	-	-	3	3
3.001 – 6.000 bezoekers	-	-	-	-
6.001 – 10.000 bezoekers	-	-	-	-
10.001 – 20.000 bezoekers	-	-	-	-
Meer dan 20.000 bezoekers	-	-	-	-
Toelichting	*Geen maximum vastgesteld. Evenementen in deze categorie in overleg met stadsdeel.			
Specificaties bij evenementen	• Niet geschikt voor evenementen vanaf 3.001 bezoekers. • Evenementen vanaf 1.501 bezoekers vinden plaats in het centrale parkdeel (zie rood vierkant op plankaart). Kleinere evenementen met een maximum van 1.500 bezoekers vinden plaats in de overige parkvelden. Evenementen in die parkvelden moeten passen bij de functionaliteit van het betreffende parkveld. • Niet geschikt voor zware opbouw in verband met de tunnelondergrond. De grond is 1 meter diep.			
Op- en afbouw	Conform stedelijke richtlijn			
Rust-/herstelperiode	Conform stedelijke richtlijn			
Geluid	Conform stedelijke richtlijn			
Flora/fauna	Conform stedelijke richtlijn			

(Externe) veiligheid	Geen aandachtspunten
Parkeren/fietsparkeren	Het park ligt tussen het Nelson Mandelapark en het Centraal Park Gaasperdam. Gaasperdam en de Bijlmermeer zijn via de fiets- en wandelpaden over het park weer goed met elkaar verbonden.
Bereikbaarheid OV	Het Brasapark is bereikbaar met de metro.
Overige verkeersaspecten	Geen aandachtspunten.
Voorzieningen	Openbare toiletten.
Omschrijving locatie	Het Brasapark verbindt de wijken Gaasperdam en Bijlmermeer. Het park ligt precies tussen de metrolijnen Gein en Gaasperplas. Onder het park loopt de snelweg (A9). In het Brasapark kun je wandelen, fietsen en skaten. Ook is er een speeltuin die ook geschikt is voor kinderen met een handicap. En er is een openbare tuin, de Tuinen van Brasa. Deze tuin is aangelegd door buurtbewoners. In het midden van het park is een meetingpoint, het Brasabankje. Het terrein zelf bestaat voornamelijk uit kruidenrijk gras. Door het park lopen enkele goed gebruikte wandel- en fietspaden voor recreanten. In het oostelijk gedeelte is een volkstuincomplex en een kleine boomgaard met kersenbomen gelegen. Op enkele plaatsen zijn solitaire bomen van verschillende soorten zoals grove den, eik en iep aangeplant. Aan beide kanten van het park komen Urban Sportzones. Aan de ene kant is ruimte voor bootcamp, freerunning, dans en calisthenics. De andere kant is speciaal bedoeld voor skaters, BMX'ers en rollersporters. Ook komen er extra zijpaden, picknicktafels en plekken om te barbecueën.
Aansluiting bij stedelijk (evenementen)beleid	Deze locatie biedt ruimte aan buurtevenementen en buurt overstijgende evenementen (zie voor toelichting ‘Evenementenbeleid 2026’). Zuidoost is een bruisend stadsdeel waar veel mensen met plezier wonen, leven, leren en werken. Tegelijkertijd zijn er ook grote uitdagingen. Daarom is er het Masterplan Zuidoost. De gemeente werkt samen met een alliantie en bewoners aan verbeteringen in het stadsdeel. Cultuur en evenementen zijn een belangrijk instrument voor binding en samenhang in dit stadsdeel.
Aandachtspunten uit participatie (niet bindend)	In de participatie zijn de volgende (niet bindende) punten aangedragen: Er is aandacht gevraagd voor geluidsoverlast, voor verkeersdrukte en handhaven op ongewenst gedrag van bezoekers. Ook is aandacht gevraagd voor de impact van evenementen op flora en fauna. • *Soort evenementen/binding met de buurt*: wijk- en buurtfeesten worden genoemd als evenementen die goed bij deze buurt en locatie passen. Voor de volledige opbrengst van de participatie wordt u verwezen naar de participatieverslagen.

9.2.1 Plankaart Brasapark

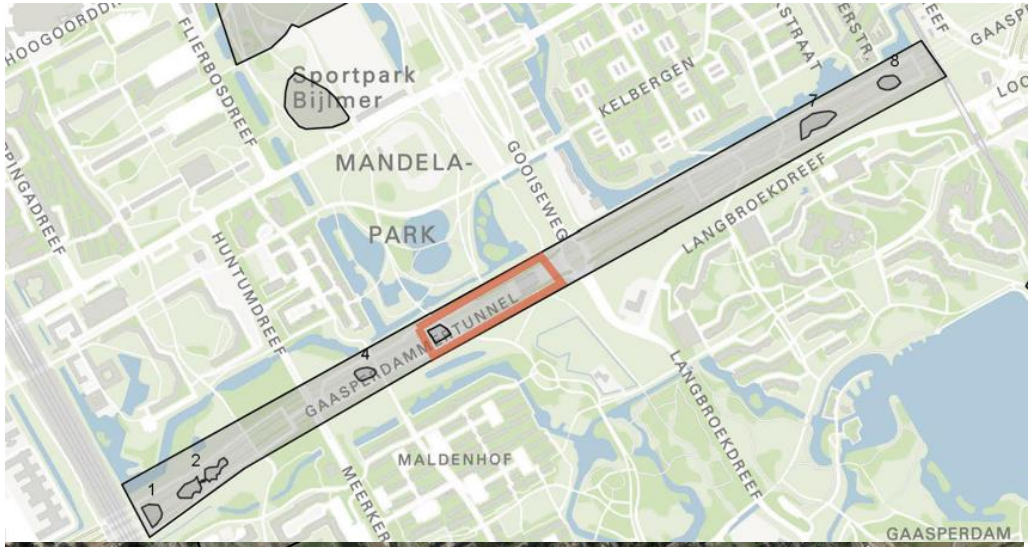



9.3 Gaasperplas

Maximumaantal bezoekers gelijktijdig aanwezig	**Zuidoost Oever:** 6.000 **Zuidoever:** 3.000 **Noord Oever:** 20.000											
Grootte	**Zuidoost Oever: c**a. 11.400 m². De sloot met bomen aan de zuidkant behoort niet bij het evenemententerrein. **Zuidoever: c**a. 14.500 m² inclusief de zandstranden. ca. 10.725 m² exclusief de zandstranden. **Noordoever: c**a. 41.000 m²											
	Aantal evenementen per jaar			Waarvan aantal meerdaagse evenementen			Aantal evenementendagen per jaar			Max. aantal evenementdagen met 76-85 dB(C)		
	Noord oever	Zuid oever	Zuidoosto ever	Noord oever	Zuid oever	Zuidoosto ever	Noord oever	Zuid oever	Zuidoosto ever	Noord oever	Zuid oever	Zuidoosto ever
0 – 1.500 bezoekers	1	-	1	1	-	1	2	-	2	-	-	-
1.501 – 3.000 bezoekers	1	3	1	1	1	1	2	5	2	-	-	-
3.001 – 6.000 bezoekers	-	-	3	-	-	1	3*	-	6	-	-	2
6.001 – 10.000 bezoekers	-	-	-	-	-	-	-	-	-	-	-	-
10.001 – 20.000 bezoekers	2	-	-	2	-	-	4**	-	-	4	-	-
Meer dan 20.000 bezoekers	-	-	-	-	-	-	-	-	-	-	-	-
Toelichting	*3 dagen gekoppeld aan de evenementen tussen 10.001 en 20.000, waarbij gebruikt gemaakt kan worden van de opstelling voor dat evenement. Bestemd voor evenementen voor de buurt. **1 tweedaags evenement met maximaal 20.000 bezoekers en 1 tweedaags evenement met maximaal 15.000 bezoekers											
Specificaties bij evenementen	• Herinrichting Zuidoever Gaasperplas met parkeerplaatsen. • Binnen het gemeentelijk beleid valt het festivalgebied buiten de ecologische structuur van de Ecologische Visie (uitwerking van de ruimtelijke structuurvisie). • Wat betreft het provinciaal beleid, ligt het Gaasperpark en de gebieden van de festivals volledig binnen de Ecologische Bufferzone en het Natuurnetwerk Nederland (de vroegere Ecologische Hoofdstructuur). De bufferzone regelt vooral dat er geen bebouwing mag, festivals zijn hier niet mee in strijd. • Groengebied Amstelland verleent privaatrechtelijke toestemming en sluit een tijdelijke gebruikersovereenkomst af met											

	voorschriften passend bij het park, het stadsdeel verleent de vergunning. • Aan het festival op de noordoever gerelateerde activiteiten op de camping kunnen maximaal 3 dagen duren. • In de programmering wordt rekening gehouden met de programmering van evenementen op de diverse oevers en met evenementen in de buurt, zoals in het nabijgelegen Diemerbos en in het Nelson Mandelapark (Zomerfestival). • Op de oevers vinden niet gelijktijdig muziekevenementen plaats. • Organisatoren zijn verplicht een mobiliteitsplan aan te leveren.

Op- en afbouw	Conform stedelijke richtlijn
	Specifiek/uitzondering:
	• Bij evenementen vanaf 3.001 bezoekers is het maximaal aantal op- en afbouwdagen in totaal 12, zodat:
	  ○ Logistieke bewegingen via één route kunnen worden uitgevoerd, waardoor de overlast voor de omgeving wordt beperkt (minder logistieke bewegingen door een woonbuurt). Bij minder dagen op- en afbouw moeten meer aan- en afvoerroutes worden gebruikt.
	  ○ Beschermingsmaatregelen voorafgaand aan de logistieke bewegingen kunnen worden genomen (boombeschermers, rijplaten, hekwerken e.d). Hiermee worden onveilige situaties voor publiek voorkomen en wordt het park goed beschermd tegen schade. Het treffen van deze maatregelen kost tijd.
	  ○ Het groengebied ook eventuele herstelwerkzaamheden aan het park uit kan voeren binnen deze periode van twaalf dagen, waardoor het park kort na het evenement weer helemaal beschikbaar is voor hen die daar willen recreëren.

Rust-/herstelperiode	Conform stedelijke richtlijn Specifiek/uitzondering: • Na een muziekevenement op één van de oevers volgt bij voorkeur een periode van minimaal twee weken waarin op géén van de oevers een muziekevenement plaatsvindt. Daarbij wordt ook zoveel mogelijk rekening gehouden met muziekevenementen op de andere locaties in Zuidoost. • De rustperiode tussen evenementen (vanaf laatste dag afbouw eerste evenement en eerste dag opbouw daaropvolgende evenement) op dezelfde oever is minimaal 6 weken.
Geluid	Conform stedelijke richtlijn Specifiek/uitzondering: • Op deze locatie kan onder meewindcondities een meteocorrectie van 3 dB(C) worden toegepast conform hetgeen is vastgelegd in het Meet- en rekenprotocol (bijlage I van de beleidsregel “Geluidbeleid voor evenementen in Amsterdam”). • Deze locatie is onderzocht op akoestische geschiktheid. De resultaten zijn vastgelegd in het ‘Onderzoek Evenementenlocaties 2017’ van het Geluidbureau, in opdracht van de gemeente Amsterdam. Deze studie is te vinden op de website van de gemeente Amsterdam.

Flora/fauna	Conform stedelijke richtlijn
(Externe) veiligheid	Geen aandachtspunten
Parkeren/fietsparkeren	• (Zeer) beperkt parkeerruimte. • Organisatoren zijn verplicht een mobiliteitsplan aan te leveren. • Noordoever: artiesten en crew in overleg bij Boerderij Langelust. Jaarlijks wordt bekeken of een klein aantal parkeerplaatsen voor bezoekers op een privéterrein ten oosten van de Gaasperplas mogelijk en wenselijk zijn. • Bezoekers komen bij voorkeur met OV (metro), fiets of scooter.
Bereikbaarheid OV	• De Zuidoever en de Zuidoostoever zijn te bereiken te bereiken via metrostation Gein en via diverse buslijnen. Fietsenstallingen zijn in de nabijheid van beide terreinen en het metrostation. • De Noordoever is bereikbaar via metro-, en busstation Gaasperplas. Bij het metrostation is er een fietsenstalling. In overleg met de gemeente kan een extra fietsenstalling op een verharde ondergrond binnen het park worden ingericht.
Overige verkeersaspecten	Organisator heeft een inspanningsverplichting om bezoekers te stimuleren met het OV te komen en om te zorgen voor goede wandel- en fiets omleidingen en bebording als het festival een stuk van het park afsluit.

Voorzieningen	**Zuidoostoever** • Elektra: 2 • Riolering: ja • Water: ja • Ankers: nee • Toiletgebouw aanwezig **Zuidoever** • Elektra: 1 (alleen kleinschalig gebruik) • Riolering: ja • Water: ja • Ankers: nee • Toiletgebouw aanwezig **Noordoever** • Elektra: 2 • Riolering: nee (m.u.v. waterspeelplaats) • Water: nee (m.u.v. waterspeelplaats) • Ankers: nee • Voorzieningen elektra en water worden mobiel aangelegd door organisator.
Omschrijving locatie	Locatie Gaasperplas is gelegen in het Gaasperpark. Deze groene locatie is in de nabijheid van woongebied. Er zijn diverse recreatiegebieden met stranden, speeltoestellen voor kinderen, surfstrand, dagkampeerterrein en ruiterpaden. Er bevinden zich drie evenemententerreinen om de Gaasperplas: Noordoever, Zuidoostoever en de Zuidoever. Bij de zuidoever vindt de komende jaren gebiedsinrichting plaats.
Aansluiting bij stedelijk (evenementen)beleid	Deze locatie biedt ruimte aan buurtevenementen, buurt overstijgende, grootstedelijke en (inter)nationale evenementen (zie voor toelichting ‘Evenementenbeleid 2026’). Zuidoost is een bruisend stadsdeel waar veel mensen met plezier wonen, leven, leren en werken. Tegelijkertijd zijn er ook grote uitdagingen. Daarom is er het Masterplan Zuidoost. De gemeente werkt samen met een alliantie en bewoners aan verbeteringen in het stadsdeel. Cultuur en evenementen zijn een belangrijk instrument voor binding en samenhang in dit stadsdeel.

	De evenementen op de locatie Gaasperplas zoeken naar binding met de bewoners in dit stadsdeel. We doen dit door de specifieke programmering, maar ook door evenementenorganisaties de opdracht te geven die verbinding tot stand te brengen. Evenementen die passen bij de functies van het park en de gewenste sfeer en thema's: groene, sportieve, recreatieve en muziekevenementen.
Aandachtspunten uit participatie (niet bindend)	In de participatie zijn de volgende (niet bindende) punten aangedragen: • Participatie laat een verdeeld beeld zien ten aanzien van evenementen op deze locatie. Er zijn tegenstanders van grote evenementen, die wijzen op geluidsoverlast, op bescherming van de natuur en drukte. Er zijn ook voorstanders die evenementen steunen vanwege de culturele en economische waarde voor Zuidoost. Die belangen liggen soms ver uit elkaar. • *Soort evenementen/binding met de buurt*: dance- hiphop- en andere muziekfestivals, markten of braderieën, foodtrucks en wijk- en buurtfeesten worden beschouwd als evenementen die goed bij de buurt passen. Voor de volledige opbrengst van de participatie wordt u verwezen naar de participatieverslagen.

9.3.1 Plankaart Gaasperplas

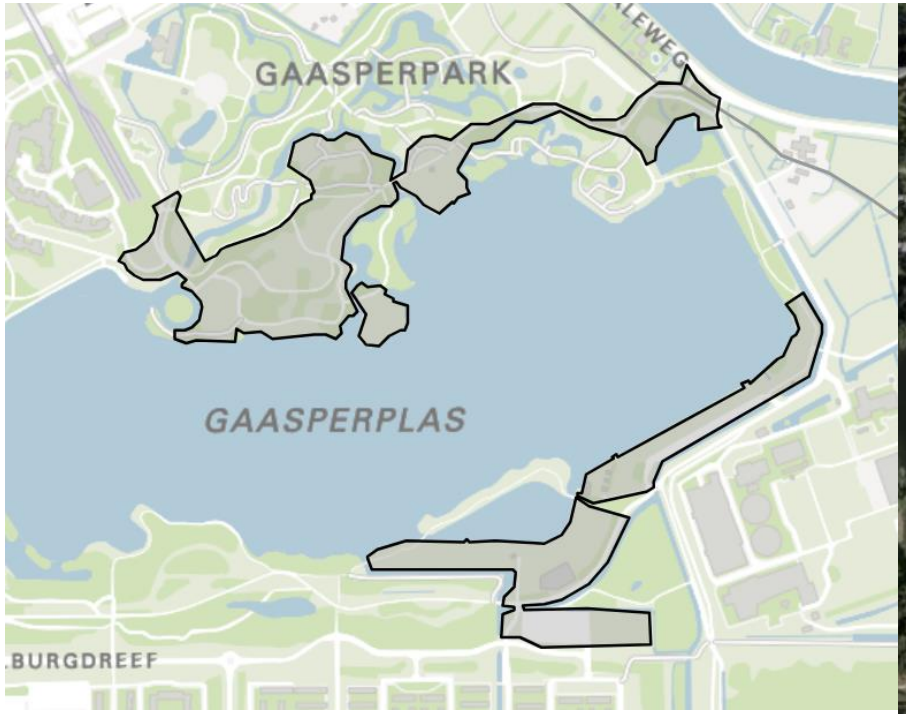



9.4 Hoekenrode

Maximumaantal bezoekers gelijktijdig aanwezig	3.000			
Grootte	Ca. 11.000 m²			
	Aantal evenementen per jaar	Waarvan aantal meerdaagse evenementen	Aantal evenementendagen per jaar	Max. aantal evenementdagen met 76-85 dB(C)
0 – 1.500 bezoekers	9	9	18*	-
1.501 – 3.000 bezoekers	3	3	6**	1***
3.001 – 6.000 bezoekers	-	-	-	-
6.001 – 10.000 bezoekers	-	-	-	-
10.001 – 20.000 bezoekers	-	-	-	-
Meer dan 20.000 bezoekers	-	-	-	-
Toelichting	*Max 5 braderieën, max 2 thema-markten. **Muziek evenementen maximaal 2 dagen aaneengesloten. ***Max 80 dB(C).			
Specificaties bij evenementen	• Er is een regiegroep Verkeer en Evenementen. Deze richt zich vooral op de activiteiten in de ArenA, Ziggo Dome, AFAS live, Endemol en Borchland. • Afstemming met rayonmanager/beheerder is vereist. • Afstemming met organisatoren van en over activiteiten in de omgeving, zoals in de ArenA, Afas Live, Ziggodome en Anton de Komplein, is noodzakelijk (denk hierbij aan afstemming over risico voetbalwedstrijden, concerten, andere evenementen e.d.). • Er zijn horeca voorzieningen die recht hebben om een terras te houden.			
Op- en afbouw	Conform stedelijke richtlijn			
Rust-/herstelperiode	Conform stedelijke richtlijn			
Geluid	Conform stedelijke richtlijn Specifiek/uitzondering: • Afhankelijk van het evenement zijn meerdere podia en/of geluidsbronnen toegestaan.			
Flora/fauna	Conform stedelijke richtlijn			

(Externe) veiligheid	De calamiteitenroutes (nood- en hulpdiensten) vrijlaten vanaf Amsterdamse Poort en Hoogoorddreef, doorgangen in de Amsterdamse Poort.
Parkeren/fietsparkeren	• Parkeren in parkeergarages P1, P3, P4, P5, P6, P19, P21 en P22. • Onder station Bijlmer Arena en op rondom en grenzend aan het plein bevinden zich fietsenstallingen.
Bereikbaarheid OV	Nabijheid metro-, trein- en busstation Bijlmer ArenA.
Overige verkeersaspecten	Let op doorkruising brandweerroutes.
Voorzieningen	Er zijn elektravoorzieningen aanwezig voor evenementen. Op het plein is een stroompunt ingetekend waar geen gebruik van kan worden gemaakt. Omdat daar een terras is van een horeca exploitant en de horeca exploitant heeft toestemming gekregen om zijn terras af te bakenen.
Omschrijving locatie	Het plein Hoekenrode wordt omringt door bedrijven, hotels en diverse horeca- en winkelgelegenheden. Het plein is een foyer naar het winkelcentrum Amsterdamse Poort en het woongebied, omringd en beschermd door kantoren en hotel en horeca (terrassen). Het plein heeft een grootstedelijke uitstraling, maar met menselijke maat met uitzicht op het markante gebouw van Bijlmer ArenA Station. De locatie grenst direct aan station Bijlmer Arena. Ondergrond: betonkeien, tegels en gras.
Aansluiting bij stedelijk (evenementen)beleid	Deze locatie biedt ruimte voor buurtevenementen en buurt overstijgende evenementen, en voor evenementen waarbij ruimte is voor experiment (zie voor toelichting 'Evenementenbeleid 2026'). Zuidoost is een bruisend stadsdeel waar veel mensen met plezier wonen, leven, leren en werken. Tegelijkertijd zijn er ook grote uitdagingen. Daarom is er het Masterplan Zuidoost. De gemeente werkt samen met een alliantie en bewoners aan verbeteringen in het stadsdeel. Cultuur en evenementen zijn een belangrijk instrument voor binding en samenhang in dit stadsdeel. Meerwaarde van evenementen op deze locatie is verbetering van de verblijfskwaliteit van dit transitgebied bij station Bijlmer Arena, creëren van een positievere ervaring voor reizigers en bezoekers, versterking van de economische activiteit voor de aanwezige ondernemers. Voor evenementen op deze locatie geldt: • Doorlopende kleinschalige activiteiten die passen bij een stationsomgeving • Informatieve en educatieve pop-ups die reizigers kort kunnen bezoeken. • Culturele interventies die de wachtijd voor reizigers veraangenamen. • Type evenementen die nu al gepland worden op Hoekenrodeplein aanhouden. • Evenementen zijn gericht op doorgaand publiek (70%) met aandacht voor lokale bewoners (30%). • Dit is een bewoond deel van de Arenapoort, vergeleken de met andere locaties rekening houden met of en hoe vaak hier iets gepland wordt om overlast te voorkomen.

	• Uitstekende testlocatie voor concepten die kort de aandacht moeten trekken. • Mogelijkheden voor tijdelijke installaties en interactieve ervaringen. • Geschikt voor starters. Kleinschalig is dat geen probleem.
Aandachtspunten uit participatie (niet bindend)	In de participatie zijn geen punten aangedragen.

9.4.1 Plan kaart Hoekenrode





9.5 Johan Cruijff Boulevard

Maximumaantal bezoekers gelijktijdig aanwezig	2.000			
Grootte	**Linker terrein:** ca. 600 m^2 **Rechter terrein:** ca. 800 m^2			
	Aantal evenementen per jaar	Waarvan aantal meerdaagse evenementen	Aantal evenementendagen per jaar	Max. aantal evenementdagen met 76-85 dB(C)
0 – 1.500 bezoekers	-	-	-	-
1.501 – 3.000 bezoekers	12	12	25	-
3.001 – 6.000 bezoekers	-	-	-	-
6.001 – 10.000 bezoekers	-	-	-	-
10.001 – 20.000 bezoekers	-	-	-	-
Meer dan 20.000 bezoekers	-	-	-	-
Specificaties bij evenementen	• Maximale duur is 2 dagen, met uitzondering van eenmaal 3-daags evenement. • In relatie tot overige overlast gevende bronnen: Arena Park ligt op circa 450 meter van de woningen aan de Boris Pasternakstraat. Verder bevinden zich er hotels en woningen (Bijlmerplein). • Bij samenloop met andere evenementen (ArenA, Arenapark, Afas Live, Ziggo Dome) en omgeving vindt een kritische afweging plaats van belangen en de openbare orde en veiligheid. • Afstemming met Stadsdeel/beheerder is vereist. • Afstemming met de terrasuitbaters (dit ook in verband met de vrij te laten routes i.v.m. calamiteiten/brandweer) is vereist.			
Op- en afbouw	Conform stedelijke richtlijn			
Rust-/herstelperiode	Conform stedelijke richtlijn			
Geluid	Conform stedelijke richtlijn			
Flora/fauna	Conform stedelijke richtlijn			
(Externe) veiligheid	• De calamiteitenroutes (nood- en hulpdiensten) vrijlaten op de Johan Cruijff Boulevard. Na overleg met brandweer, politie en rayonmanager/ beheerder, op grond van de laatste stand van zaken, de vrij te laten routes aangeven op de tekening bij de vergunning.			

Parkeren/fietsparkeren	• Onder station Bijlmer-Arena, op de Johan Cruijff Boulevard en ter hoogte van Villa ArenA bevinden zich fietsenstallingen. • Parkeren is mogelijk in de nabijgelegen parkeergarages P1, P3, P4, P5 en P6.
Bereikbaarheid OV	De locatie is te bereiken via metro-, trein- en busstation Amsterdam Bijlmer Arena.
Overige verkeersaspecten	De Johan Cruijff Boulevard is voetgangersgebied.
Voorzieningen	Voor evenementen is elektra aanwezig.
Omschrijving locatie	De Johan Cruijff Boulevard is een evenementen -, kantoren -, winkel - en horecagebied met buiten terrassen. Op en rondom de boulevard en in de directe omgeving bevinden zich diverse hotels. Het evenemententerrein bevindt zicht in een multifunctioneel gebied met verschillende gebruikers en bezoekers. Deze multifunctionaliteit dient te allen tijde geborgd te blijven. Voor deze functies dient het gebied aantrekkelijk te zijn en te blijven. Ondergrond: betonplaat, stenen.
Aansluiting bij stedelijk (evenementen)beleid	Deze locatie biedt ruimte aan buurt overstijgende evenementen en evenementen waarbij ruimte is voor experiment (zie voor toelichting 'Evenementenbeleid 2026'). Zuidoost is een bruisend stadsdeel waar veel mensen met plezier wonen, leven, leren en werken. Tegelijkertijd zijn er ook grote uitdagingen. Daarom is er het Masterplan Zuidoost. De gemeente werkt samen met een alliantie en bewoners aan verbeteringen in het stadsdeel. Cultuur en evenementen zijn een belangrijk instrument voor binding en samenhang in dit stadsdeel. Meerwaarde van evenementen op deze locatie is versterking van de (sportieve) identiteit van de boulevard, activering van een gebied dat buiten wedstrijddagen soms als kaal ervaren wordt, verlenging van de bezoekduur voor bezoekers van de Arena en andere sportfaciliteiten. Er zijn 2 locaties voor evenementen op de Johan Cruijff Boulevard. Voor evenementen op deze locatie geldt: • Geschikt voor evenementen die een binding hebben met de ondernemingen aan de Johan Cruijff Boulevard. • De locatie leent zich voor hoogwaardige sportevenementen. • Evenementen op de Johan Cruijff Boulevard versterken de samenhang in en de aantrekkingskracht van het gebied versterken. • Evenementen dragen bij aan het aanzicht van de Johan Cruijff Boulevard en een toevoeging te zijn aan het open karakter van de boulevard. • Een afwisselende programmering passend bij het gebied. • Waar mogelijk wordt er een connectie gezocht met het stadsdeel. • Uitbreiding van de bestaande straathandel/ambulante handel is niet toegestaan. • Geschikt voor:

	○ Sportieve demonstraties en activiteiten die aansluiten bij het thema van de boulevard. ○ Laagdrempelige sport- en beweegactiviteiten voor alle leeftijden. ○ Evenementen die de voetbalcultuur vieren. ○ Braderieën, themamarkten, muziek, food. • Voornamelijk stadsbrede aantrekkingskracht (85%) met beperkte focus op de buurt (15%). • Zolang er geen andere evenementen staan gepland, is dit een prima locatie om vooral overdag gebruik van te maken. • Mogelijkheden voor innovatieve sportconcepten • Ruimte voor experimentele formats, maar wel passend bij het sportieve karakter • zeker geschikt voor starters, zolang zij weten welke wegen zij moeten bewandelen voor vergunningen etc.
Aandachtspunten uit participatie (niet bindend)	In de participatie zijn de volgende (niet bindende) punten aangedragen: • *Soort evenementen/binding met de buurt:* muziekevenementen, markten en braderieën, worden beschouwd als evenementen die bij de buurt passen. Voor de volledige opbrengst van de participatie wordt u verwezen naar de participatieverslagen.

9.5.1 Plankaart Johan Cruijff Boulevard





9.6 Nelson Mandelapark

Maximumaantal bezoekers gelijktijdig aanwezig	**Grote weide**: max 23.000 bezoekers. **Kleine weide**: max 2.000 bezoekers.			
Grootte	**Grote weide en enkele stukken aangrenzend groen en Bijlmer parktheater:** Ca. 60.000 m². **Kleine weide**: Ca. 12.000 m².			
	Aantal evenementen per jaar	Waarvan aantal meerdaagse evenementen	Aantal evenementendagen per jaar	Max. aantal evenementdagen met 76-85 dB(C)
0 – 1.500 bezoekers	1	1	2	-
1.501 – 3.000 bezoekers	1	1	2	-
3.001 – 6.000 bezoekers	-	-	-	-
6.001 – 10.000 bezoekers	-	-	-	-
10.001 – 20.000 bezoekers	-	-	-	-
Meer dan 20.000 bezoekers	1	1	10*	10
Toelichting	*Bestemd voor één evenement.			
Specificaties bij evenementen	• Percentage van locatie dat door het evenement mag worden onttrokken aan de openbaarheid: binnen de grenzen van de evenementenlocatie (zie plankaart). Dit betreft meer dan 25% (stedelijke norm) van het totale park, echter het gaat hier om 1 evenement op jaarbasis. • Het zomerfestival wordt sinds 1975 gehouden in het Nelson Mandelapark, voorheen het Bijlmerpark. Het zomerfestival, voorheen het Kwaku festival, voert de naam Kwaku Summer Festival. • Het Nelson Mandela is met ingang van 1 juli 2024 K20 binnen het overlastgebied van Amsterdam. • Organisatoren worden verplicht een mobiliteitsplan aan te leveren.			
Op- en afbouw	Conform stedelijke richtlijn Specifiek/uitzondering: • Voor het evenement Kwaku zijn dertien op- en afbouwdagen toegestaan. De opzet van het festival, de bewerkelijkheid van de inrichting en de laagdrempelige insteek voor deelname door particuliere/niet professionele standhouders aan het festival, maken dat er meer tijd nodig is om in te kunnen staan voor een veilige op- en afbouw van het evenemententerrein. Daarnaast is het nodig beschermingsmaatregelen te treffen en merktekens aan te brengen om schade aan het park te voorkomen			

Rust-/herstelperiode	Conform stedelijke richtlijn Specifiek/uitzondering: • Rustperiode tussen evenementen op de grote ligweide: Minimaal 6 weken (rekening houdend met afbouw eerste evenement en opbouw daaropvolgende evenement). • Evenementen op de grote weide vinden niet tegelijkertijd plaats met evenementen op het Anton de Komplein en in Amsterdamse Poort. Er geldt een rustperiode van 2 weken na het zomerfestival en er zijn alleen stille evenementen toegestaan in het Nelson Mandelapark 1 weekend voor 1 weekend tijdens en 2 weekenden na het zomerfestival.
Geluid	Conform stedelijke richtlijn Specifiek/uitzondering: • Deze locatie is onderzocht op akoestische geschiktheid. De resultaten zijn vastgelegd in het 'Onderzoek Evenementenlocaties 2017' van het Geluidbureau, in opdracht van de gemeente Amsterdam. Deze studie is te vinden op de website van de gemeente Amsterdam.
Flora/fauna	Conform stedelijke richtlijn
(Externe) veiligheid	Geen aandachtspunten
Parkeren/fietsparkeren	Bij het Bijlmer Parktheater is een fietsenstalling.
Bereikbaarheid OV	Het Nelson Mandelapark is te bereiken via metro-, trein- en busstation Amsterdam Bijlmer ArenA en via de busverbinding op o.a. Bijlmerdreef.
Overige verkeersaspecten	• Bij evenementen vanaf 3.001 bezoekers worden verkeersregelaars ingezet om parkeren in de omliggende woongebieden te beperken. • Organisatoren worden verplicht een mobiliteitsplan aan te leveren.
Voorzieningen	Er zijn geen voorzieningen voor evenementen aanwezig.
Omschrijving locatie	Het Nelson Mandelapark is een stadspark met speeltoestellen, BBQ-plaats en aangelegen sportpark. Het park bevindt zich midden in de wijk. Het park ligt midden in de Bijlmer. Doelgroep bezoekers is voor belangrijkste deel de bewoners van de Bijlmer. In het park zijn er twee evenemententerreinen te weten; de grote weide en de kleine weide. De grote weide in het park is een evenementenlocatie en is de traditionele plek voor het jaarlijkse zomerfestival, Kwaku Summer Festival. Enkele stukken aangrenzend groen, ook uit de omliggende terreinen in het Mandelapark ten noordwesten van de skatebaan, een stuk ten zuidwesten en het Bijlmer parktheater behoren tot het evenement. Ondergrond: versterkt gras en drainage. Groen en water.

Aansluiting bij stedelijk (evenementen)beleid	Deze locatie biedt ruimte aan buurtevenementen, buurt overstijgende, (inter)nationale evenementen en evenementen waarbij ruimte is voor experiment (zie voor toelichting 'Evenementenbeleid 2026'). Zuidoost is een bruisend stadsdeel waar veel mensen met plezier wonen, leven, leren en werken. Tegelijkertijd zijn er ook grote uitdagingen. Daarom is er het Masterplan Zuidoost. De gemeente werkt samen met een alliantie en bewoners aan verbeteringen in het stadsdeel. Cultuur en evenementen zijn een belangrijk instrument voor binding en samenhang in dit stadsdeel. Het Kwaku summer festival is een goed voorbeeld van hoe cultuur en evenementen kunnen zorgen voor meer binding met de directe omgeving. Ook zetten we het stadsdeel op de kaart. Evenementen die passen bij de functies van het park en de gewenste sfeer en thema's: sport, natuur, ontmoeting en cultuur uitdragen.
Aandachtspunten uit participatie (niet bindend)	In de participatie zijn de volgende (niet bindende) punten aangedragen: • Er is aandacht gevraagd voor geluidsoverlast, voor ongewenst gedrag van bezoekers en voor ervaren verkeersoverlast en parkeerdrukte. Ook zijn zorgen geuit over de bereikbaarheid van hulpdiensten tijdens evenementen. Tot slot is aandacht gevraagd voor herstel van flora en fauna na evenementen. • *Soort evenementen/binding met de buurt*: het Kwaku-festival geniet brede steun. Daarnaast is gevraagd naar ruimte voor kleinschaliger evenementen. Voor de volledige opbrengst van de participatie wordt u verwezen naar de participatieverslagen.

9.6.1 Plankaart Nelson Mandelapark



9.7 Plein Kraaiennest en winkelcentrum Kameleon

Maximumaantal bezoekers gelijktijdig aanwezig	2.000 (afhankelijk van gebiedsontwikkeling)			
Grootte	**De grootte van het winkelgebied:** Ca. 1.530 m² exclusief marktopstelling Ca. 3.000 m² inclusief marktopstelling **Plein en gras gedeelte voor de Bonte Kraa**i: ca. 3.000 m²			
	Aantal evenementen per jaar	Waarvan aantal meerdaagse evenementen	Aantal evenementendagen per jaar	Max. aantal evenementdagen met 76-85 dB(C)
0 – 1.500 bezoekers	-	-	-	-
1.501 – 3.000 bezoekers	23	13	36*	5**
3.001 – 6.000 bezoekers	-	-	-	-
6.001 – 10.000 bezoekers	-	-	-	-
10.001 – 20.000 bezoekers	-	-	-	-
Meer dan 20.000 bezoekers	-	-	-	-
Toelichting	*Max 2 braderieën, max 3 thema-/periodieke markten, maximale duur meerdaags is 2 dagen, m.u.v. 3 dagen voor de openluchtbioscoop. **Waarvan 2 max 80 dB(C).			

Specificaties bij evenementen	• Op deze locatie dient rekening gehouden te worden met de reguliere marktdagen. Op de marktdag is het terrein niet beschikbaar voor een evenement.
	• Plein Kraaiennest en locatie Winkelcentrum Kameleon zijn samengevoegd, omdat de (deel)terreinen aaneengesloten liggen.
	• Deelname aan braderieën alleen door gevestigde ondernemers uit het winkelgebied, met uitzondering van een aantal kramen voor ambachtelijke activiteiten en info stands.
	• Voor thema-/periodieke markten geldt:
	  ○ Minimaal 20% van de ondernemers uit het winkelgebied.
	  ○ Op de marktdag is het deelterrein direct aansluitend aan het winkelcentrum niet beschikbaar voor een evenement.			

	○ Verplicht geluidsarm weekend tussen weekenden met maximale geluidbelastingen in het winkelgebied of in de directe omgeving. ○ Promotieactiviteiten waarbij staanplaatsen (ambulante handel) worden ingenomen worden in collectieve vorming vanuit de winkeliersvereniging georganiseerd of bestaan voor minimaal 25% uit de gevestigde ondernemers in het winkelcentrum. • Rekening houden met APV regelingen gebied: ○ Overlast gebied. ○ Alcoholverbodsgebied. ○ Cameratoezicht.
Op- en afbouw	Conform stedelijke richtlijn. Specifiek/uitzondering: • Na een evenement voorafgaand aan een marktdag moet het terrein uiterlijk 06:00 uur schoon opgeleverd worden op de marktdag.
Rust-/herstelperiode	Conform stedelijke richtlijn
Geluid	Conform stedelijke richtlijn
Flora/fauna	Conform stedelijke richtlijn
(Externe) veiligheid	• De brandweer- en calamiteitenroutes vrijlaten. Deze routes op de tekening bij de vergunningaanvraag aangeven in overleg met verschillende adviesdiensten (politie, brandweer, e.d.). • Opstelling van de kramen voor braderieën behoeft de goedkeuring van de politie, brandweer en gebiedsbeheerder.
Parkeren/fietsparkeren	Er zijn diverse parkeergelegenheden in buurt zoals de parkeergarage Winkelcentrum Kameleon en parkeervakken rondom het evenemententerrein.
Bereikbaarheid OV	Plein Kraaiennest is goed bereikbaar via metrostation Kraaiennest en via diverse buslijnen.
Overige verkeersaspecten	• Voetgangers vanuit alle kanten. • Er is geen fietsenstalling aanwezig. • Bereikbaarheid is goed.
Voorzieningen	Er zijn voorzieningen aanwezig voor de weekmarkt: elektra, riolering, water en ankers. Er zijn evenementvoorzieningen aanwezig: evenementenput (via marktbureau), en elektra (via GVB en Buurthuis Bonte Kraai)
Omschrijving locatie	Evenemententerrein Plein Kraaiennest en Winkelcentrum Kameleon ligt midden in de woonwijk met nabijgelegen winkelcentrum en woningen. Wekelijks is er een markt op de dinsdag.

	Voor het plein en gras gedeelte voor de Bonte Kraai geldt: • Op verzoek van bewoners is dit een evenementenlocatie geworden. Het plein grenst aan metrostation Kraaiennest. De metrolijn op pilaren geeft beschutting, ook hieronder kunnen evenementen worden gehouden. Het plein ligt in de nabijheid van een (wekelijkse) markt en Winkelcentrum Kameleon. Ondergrond: stenen en gras.
Aansluiting bij stedelijk (evenementen)beleid	Deze locatie biedt ruimte aan buurt overstijgende evenementen (zie voor toelichting 'Evenementenbeleid 2026'). Zuidoost is een bruisend stadsdeel waar veel mensen met plezier wonen, leven, leren en werken. Tegelijkertijd zijn er ook grote uitdagingen. Daarom is er het Masterplan Zuidoost. De gemeente werkt samen met een alliantie en bewoners aan verbeteringen in het stadsdeel. Cultuur en evenementen zijn een belangrijk instrument voor binding en samenhang in dit stadsdeel. Meerwaarde van evenementen op plein Kraaiennest is versterking van de gemeenschapszin in de Bijlmer-K buur, stimulering van lokale economie door bezoekers naar de winkelzone te trekken, creëren van een positieve identiteit voor een plein dat een transformatie heeft ondergaan. Voor winkelgebied Kameleon is meerwaarde van evenementen versterking van Kameleon als centraal punt in de H-buurt, economische impuls voor de winkeliers, verbetering van de verbinding tussen verschillende delen van de buurt. Voor evenementen in het deel aansluitend aan het winkelcentrum geldt: • Promotieactiviteiten en ander soort activiteiten en evenementen die de economische positie versterken van het winkelgebied en aansluiting zoeken bij het Winkelcentrum. • Evenementen met aantrekkingskracht voor een breed publiek. Bijvoorbeeld, dans, muziek, film maatschappelijk- en of culturele activiteiten. • Kleinschalige culturele festivals die de diverse bevolking van de buurt weerspiegelen. • Marktdagen voor lokale ondernemers en ambachtslieden. • Laagdrempelige buurtactiviteiten zoals openluchtbioscoop of sportdemonstraties. • Primair gericht op de buurt (70%) met enkele grotere evenementen (30%) die ook bezoekers uit andere delen van de stad trekken. • Goede locatie voor beginnende evenementenorganisatoren door de overzichtelijke schaal. • Mogelijkheden voor pop-up activiteiten en tijdelijke installaties.

	Voor evenementen in het winkelgebied Kameleon geldt:
	• Commerciële evenementen die aansluiten bij het winkelend publiek.
	• Activiteiten die gebruik maken van zowel de binnenruimte als het plein ervoor.
	• Educatieve markten en workshops die aansluiten bij de behoeften van de lokale gemeenschap.
	• Evenwichtige mix (50-50) vanwege de centrale ligging en goede bereikbaarheid.
	• Mogelijkheden voor samenwerking tussen starters en gevestigde winkels.
	• Binnen het winkelcentrum meer gestructureerde concepten, op het plein ruimte voor experiment.
	• Ten behoeve van evenementen in het winkelgebied Kameleon met de markt wordt een onderscheid gemaakt tussen:
	  ○ Promotionele activiteiten die een bijdrage leveren aan de economische versterking van het winkelgebied;
	  ○ Andere activiteiten die niet direct aan economische versterking gerelateerd zijn.
	
	Er dient aandacht besteed te worden aan de spreiding van evenementen over het jaar en de aansluiting op elkaar van verschillende activiteiten in de diverse gebieden. Een te veel aan activiteiten tast het woon- en leefklimaat aan. Een vorm van reguliere afstemming tussen de verschillende partijen is hierbij raadzaam. Overleg met evenementencoördinator.
	
	Voor thema-/periodieke markten geldt:
	• Een specifiek thema
	  ○ De afbakening van het begrip thema-/periodieke markt is gelijk aan de omschrijving in de marktvisie (blz. 6): markten die minder frequent worden gehouden (periodieke en incidentele markten).

Aandachtspunten uit participatie (niet bindend)	In de participatie zijn de volgende (niet bindende) punten aangedragen: • *Soort evenementen/binding met de buurt:* dance- hiphop- en andere muziekfestivals, markten of braderieën, foodtrucks en wijk- en buurtfeesten worden beschouwd als evenementen die goed bij de buurt passen. De reacties geven aan dat het huidige evenementenaanbod op deze locaties hier goed op aansluit. Voor de volledige opbrengst van de participatie wordt u verwezen naar de participatieverslagen.

9.7.1 Plankaart Plein Kraaiennest en winkelcentrum Kameleon

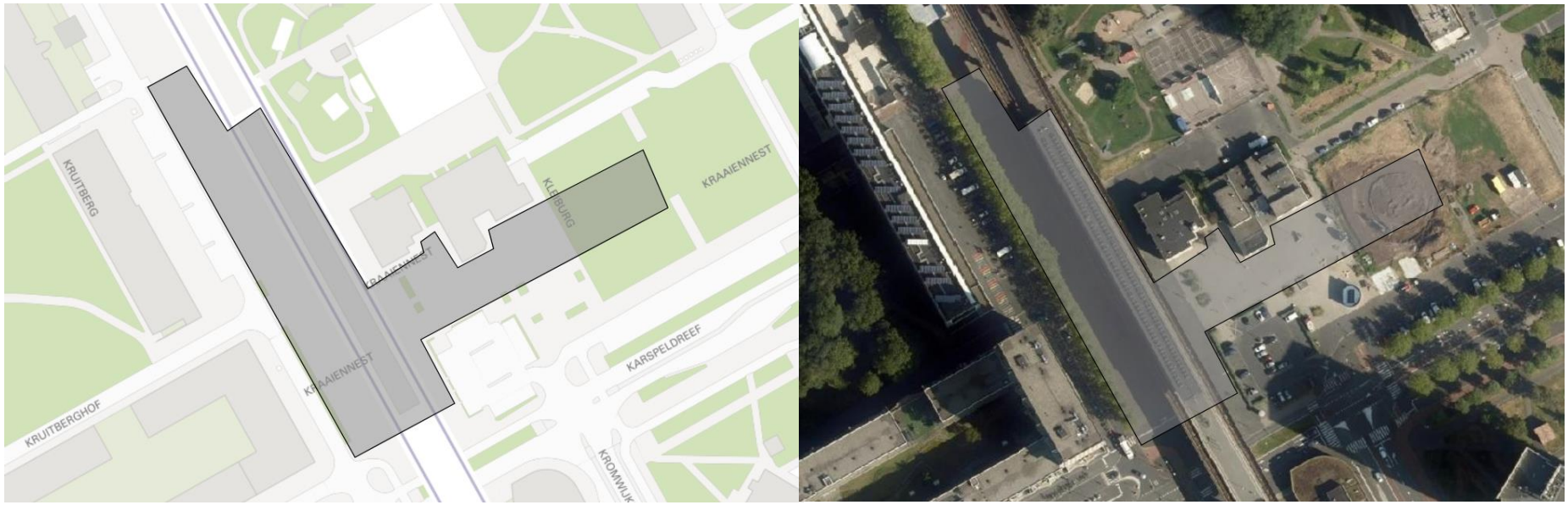

9.8 Winkelcentrum Amsterdamse Poort (Groot Bijlmerplein en Klein Bijlmerplein)

Maximumaantal bezoekers gelijktijdig aanwezig	2.000			
Grootte	**Groot Bijlmerplein:** ca. 4000 m^2 **Klein Bijlmerplein:** ca. 3000 m^2			
	Aantal evenementen per jaar	Waarvan aantal meerdaagse evenementen	Aantal evenementendagen per jaar	Max. aantal evenementdagen met 76-85 dB(C)
0 – 1.500 bezoekers	8	8	16	8*
1.501 – 3.000 bezoekers	12	2	14	-
3.001 – 6.000 bezoekers	-	-	-	-
6.001 – 10.000 bezoekers	-	-	-	-
10.001 – 20.000 bezoekers	-	-	-	-
Meer dan 20.000 bezoekers	-	-	-	-
Toelichting	* Maximaal 5 evenement dagen voor braderieën of thema-markten in categorie 1 (zie specificaties evenementen). * Maximaal 3 evenement dagen voor braderieën of thema-markten in categorie 2 (zie specificaties evenementen).			
Specificaties bij evenementen	• Percentage van locatie dat door het evenement mag worden onttrokken aan de openbaarheid: binnen de grenzen van de evenementenlocatie (zie plankaart, overleg met gebiedsbeheerder). Groot Bijlmerplein staat links op de plankaart, klein Bijlmerplein rechts. • 'Braderieën categorie 1: Deze braderieën of themamarkten worden door of namens de winkeliers-/ondernemersvereniging van het winkelgebied georganiseerd. Deelname van minimaal 10% van de deelnemende kramen door ondernemers in het winkelcentrum. • 'Braderieën categorie 2: Bij deze braderie of themamarkt is er een deelname van minimaal 10% van de ondernemers in het winkelgebied. Bij indeling van de kramen/ staanplaatsen wordt rekening gehouden met het soort waren dat de gevestigde ondernemer verkoopt. • Op de marktdag is het terrein niet beschikbaar voor een evenement. Aanvragers evenementenvergunning voor Braderieën categorie 1 en 2 leveren voor 1 december van het voorgaande jaar een lijst met gewenste data in bij de afdeling Vergunningen van Amsterdam Zuidoost. Bij concurrerende aanvragen wordt gekozen voor de hoogst kwalitatieve aanbieder en diversiteit van het (thematisch) aanbod. De weigeringsgronden van art. 2.43 APV zijn van toepassing. • De afdeling Beheer Zuidoost beschikt over een plattegrond welke geschikt is voor braderieën/markten. Deze is op te vragen			

	bij afdeling. • Bij de aanvraag om een braderie of evenementvergunning moet een situatietekening worden overlegd, welke tenminste instemming behoeft van de politie, brandweer en de gebiedsbeheerder. • Bij een braderie of evenementaanvraag moet de aanvrager het percentage van 10% van deelnemende winkeliers uit het winkelgebied aan tonen aan de hand van een deelnemerslijst die voor afgifte van de vergunning is overgelegd aan de vergunningverlener. • Een algemene beperking bij de winkelgebieden: 1 weekend voor het zomerfestival (Nelson Mandela Park), 1 weekend tijdens het zomer festival en 3 weekenden na het zomerfestival zijn alleen stille evenementen toegestaan. • Afstemming met stakeholders van en over activiteiten in de omgeving. • Er dient aandacht besteed te worden aan spreiding van evenementen over het jaar om maximaal te kunnen profiteren daarvan. Bij voorkeur worden er maximaal 3 evenementen per kwartaal georganiseerd. Aandachtspunt is in de jaarprogrammering rekening te houden met de andere winkelgebieden. Een vorm van reguliere afstemming tussen de verschillende partijen is hierbij raadzaam. Overleg met de evenementencoördinator. • Amsterdam Zuidoost heeft een sterke voorkeur om geen levende dieren bij braderieën ten toon te stellen of te verkopen.
Op- en afbouw	• Maximum duur opbouwen 2 dagen aansluitend voorafgaand aan het evenement en maximum duur afbouwen 2 dagen aansluitend achteraf. • Na een evenement voorafgaand aan een marktdag moet het terrein uiterlijk 06:00 uur schoon opgeleverd worden op de marktdag.
Rust-/herstelperiode	Conform stedelijke richtlijn
Geluid	Conform stedelijke richtlijn Specifiek/uitzondering: • Afhankelijk van het evenement zijn meerdere geluidsbronnen toegestaan.
Flora/fauna	Conform stedelijke richtlijn
(Externe) veiligheid	De brandweerroutes vrijlaten van obstakels en voertuigen. Deze routes op de tekening bij de vergunningaanvraag aangeven, welke tenminste instemming behoeft van de politie, brandweer en de gebiedsbeheerder.
Parkeren/fietsparkeren	• Parkeren in de nabijgelegen parkeergarages: P19, P21, P22, P23. • Fietsenstallingen zijn aanwezig op diverse plekken en bij station Bijlmer Arena.
Bereikbaarheid OV	De locatie is per openbaar vervoer te bereiken via station Bijlmer Arena en diverse buslijnen.
Overige verkeersaspecten	Er dient rekening te worden gehouden met omwonenden en verkeersstromen.
Voorzieningen	• Elektra: ja, alleen klein Bijlmerplein.

	• Riolering: nee • Water: nee • Ankers: nee
Omschrijving locatie	Winkelcentrum met winkels, woningen en kantoren.

Aansluiting bij stedelijk (evenementen)beleid	Deze locatie biedt ruimte aan buurtevenementen en buurt overstijgende evenementen, en voor evenementen waarbij ruimte is voor experiment (zie voor toelichting 'Evenementenbeleid 2026').
	
	Er zijn 2 locaties voor evenementen: klein Bijlmerplein en groot Bijlmerplein. Meerwaarde van evenementen op deze locatie is versterking van de centrumfunctie van het gebied, stimulering van het economisch klimaat rond het winkelcentrum, verbetering van de sociale cohesie tussen verschillende bevolkingsgroepen.
	
	Voor evenementen op deze locatie geldt:
	• Er is ruimte voor culturele evenementen en voor braderieën categorie 1 en categorie 2.
	• De culturele evenementen hebben aansluiting bij het Winkelcentrum. Stedelijk/regionale evenementen met aantrekkingskracht voor een breed publiek. Denk aan dans, theater, modeshows en culturele evenementen.
	• Deze locatie is geschikt voor Streven naar activiteiten/ evenementen met kwaliteit (vernieuwend, aantrekkelijk, uitnodigend, e.d.)
	• Mix van commerciële/promotionele en culturele activiteiten (lokale) ondernemers.
	• Markten en fairs die lokale producten onder de aandacht brengen (ondernemersvereniging).
	• Activiteiten die de diversiteit van Zuidoost vieren.
	• Evenwichtige mix (60% buurt, 40% stad) vanwege de centrale ligging.
	• Goede locatie voor startende evenementenorganisatoren door de diverse doelgroepen.
	• Mogelijkheden voor experimentele formats die verschillende culturen samenbrengen.
	• Ten behoeve van evenementen op het klein en groot Bijlmerplein in het winkelcentrum Amsterdamse Poort wordt een onderscheid gemaakt tussen:
	  ○ Promotionele activiteiten die een bijdrage leveren aan de economische versterking van een winkelgebied;
	  ○ Andere activiteiten die niet direct aan economische versterking gerelateerd zijn.

Aandachtspunten uit participatie (niet bindend)	In de participatie zijn de volgende (niet bindende) punten aangedragen: • *Soort evenementen/binding met de buurt:* Markten of braderieën, openbare manifestaties en wijk- en buurtfeesten worden beschouwd als evenementen die goed bij deze buurt en locatie passen.

Voor de volledige opbrengst van de participatie wordt u verwezen naar de participatieverslagen.

9.8.1 Plankaart Winkelcentrum Amsterdamse Poort (Groot Bijlmerplein en Klein Bijlmerplein)



9.9 Winkelcentrum Ganzenpoort, Annie Romeinplein

Maximumaantal bezoekers gelijktijdig aanwezig	2.000			
Grootte	ca. 7.200 m²			
	Aantal evenementen per jaar	Waarvan aantal meerdaagse evenementen	Aantal evenementendagen per jaar	Max. aantal evenementdagen met 76-85 dB(C)
0 – 1.500 bezoekers	-	-	-	-
1.501 – 3.000 bezoekers	10	8	22	2
3.001 – 6.000 bezoekers	-	-	-	-
6.001 – 10.000 bezoekers	-	-	-	-
10.001 – 20.000 bezoekers	-	-	-	-
Meer dan 20.000 bezoekers	-	-	-	-
Toelichting	*Max 5 braderieën, max 2 thema-markten, 1 meerdaags evenement mag 5 dagen duren (Hemelvaart Kermis)			

Specificaties bij evenementen	• Deelname aan braderieën alleen door gevestigde ondernemers in het winkelgebied, met uitzondering van een aantal kramen voor ambachtelijke activiteiten en info stands.
	• Op deze locatie dient rekening gehouden te worden met de reguliere marktdagen. Op de marktdag is het terrein niet beschikbaar voor een evenement.
	• Voor thema-markten geldt:
	  ○ Minimaal 20% van de ondernemers uit het winkelgebied.
	  ○ Op de marktdag is het terrein niet beschikbaar voor een evenement.
	  ○ Als vanaf de rotonde (Bijlmerdreef) de toegangsweg naar het winkelcentrum wordt afgesloten, dienen verkeersregelaars te worden in gezet.
	  ○ Reguleren overlast van de overstekende bezoekers van en naar het metrostation Ganzenhoef.
	  ○ Afstemming met organisatoren van en over activiteiten in de omgeving.
	  ○ Promotieactiviteiten waarbij staanplaatsen (ambulante handel) worden ingenomen worden in collectieve vorming vanuit de winkeliersvereniging georganiseerd of bestaan voor minimaal 25% uit de gevestigde ondernemers in het winkelcentrum.
	• Rekening houden met APV regelingen gebied:			

	○ Overlast gebied. ○ Alcoholverbodsgebied. ○ Cameratoezicht.
Op- en afbouw	Conform stedelijke richtlijn. Specifiek/uitzondering: • Na een evenement voorafgaand aan een marktdag moet het terrein uiterlijk 06:00 uur schoon opgeleverd worden op de marktdag.
Rust-/herstelperiode	Conform stedelijke richtlijn Specifiek/uitzondering: • Verplicht geluidsarm weekend tussen weekenden met maximale geluidbelastingen in het winkelgebied of in de directe omgeving.
Geluid	Conform stedelijke richtlijn Specifiek/uitzondering: • Afhankelijk van het evenement zijn meerdere geluidsbronnen toegestaan.
Flora/fauna	Conform stedelijke richtlijn
(Externe) veiligheid	• De brandweer- en calamiteitenroutes vrijlaten. Deze routes op de tekening bij de vergunningaanvraag aangeven in overleg met verschillende adviesdiensten (politie, brandweer, e.d.). • Opstelling van de kramen voor braderieën behoeft de goedkeuring van de politie, brandweer en gebiedsbeheerder.
Parkeren/fietsparkeren	Er bevindt zich beperkte parkeergelegenheid; parkeren kan in de parkeervakken rondom het terrein (omgeving Gooioord en Groeneveen) en voor winkelcentrum Ganzenpoort.
Bereikbaarheid OV	Het plein is bereikbaar via metrostation Ganzenhoef en per bus (de loopafstand van station Ganzenhoef bedraagt ongeveer 280 m).
Overige verkeersaspecten	• Het plein is toegankelijk voor voetgangers en op niet marktdagen voor fietsers. • Bij het winkelcentrum, rondom het plein en bij het metrostation bevinden zich fietsenstallingen.
Voorzieningen	De volgende voorzieningen zijn de markt aanwezig: elektra, riolering, water en ankers.
Omschrijving locatie	Winkelcentrum midden in de woonwijk, er is beperkt parkeergelegenheid, de weekmarkt vindt op zaterdag plaats.
Aansluiting bij stedelijk (evenementen)beleid	Deze locatie biedt ruimte aan buurt overstijgende evenementen en evenementen waarbij ruimte is voor experiment (zie voor toelichting ‘Evenementenbeleid 2026’). Zuidoost is een bruisend stadsdeel waar veel mensen met plezier wonen, leven, leren en werken. Tegelijkertijd zijn er ook grote uitdagingen. Daarom is er het Masterplan Zuidoost. De gemeente werkt samen met een alliantie en bewoners aan verbeteringen in het stadsdeel. Cultuur en evenementen zijn een belangrijk instrument voor binding en samenhang in dit stadsdeel.

Meerwaarde van evenementen op deze locatie is het creëren van een bruisend hart voor Reigersbos, verbinding tussen jong en oud in de buurt, tegengaan van hanggedrag door positieve activiteiten. Voor evenementen op het Annie Romeinplein geldt:

- Er dient rekening te worden gehouden met omwonenden en andere winkelgebieden.
- Promotieactiviteiten en ander soort activiteiten en evenementen die de economische positie versterken van het winkelgebied en aansluiting zoeken bij het Winkelcentrum.
- Evenementen met aantrekkingskracht voor een breed publiek. Bijvoorbeeld: dans, muziek en cultuur.
- Kleinschalige buurtactiviteiten die de gemeenschapszin bevorderen.
- Specifieke aandacht voor activiteiten voor jongeren.
- Seizoensgebonden evenementen die regelmatig terugkeren.
- Sterk buurtgericht (90%) met zeer beperkt stadsbrede aantrekkingskracht (10%).
- Uitstekende locatie voor starters vanwege de informele sfeer.
- Veel ruimte voor experimentele formats en innovatieve ideeën.

Voor evenementen bij Winkelcentrum Ganzenpoort geldt:

- Geschikt voor:
    - Geen versterkte muziek.
    - Kleinschalige buurt initiatieven.
    - Schaatsbaan.
    - Alleen de winkeliersvereniging van winkelcentrum Ganzenpoort organiseert 2x per jaar een kleine braderie en verder wordt het winkelcentrum niet gebruikt voor evenementen. En moet vooral zo blijven.
- Voornamelijk buurtgericht (80%) met enkele grotere trekkers (20%).
- Goede startlocatie door aanwezigheid van doorlopend publiek.
- Beperkte ruimte voor grote experimenten, maar wel geschikt voor kleinschalige innovatieve concepten.
- Ten behoeve van evenementen in het winkelgebied Ganzenpoort met de markt wordt een onderscheid gemaakt tussen:
    - Promotionele activiteiten die een bijdrage leveren aan de economische versterking van het winkelgebied.
    - Andere activiteiten die niet direct aan economische versterking gerelateerd zijn.

Voor thema-markten geldt:

- Specifiek (eenduidig) thema gericht op duurzaamheid, lokale en/of biologische of ander duidelijk omlijnd thema en is bovendien kwalitatief hoogwaardig. De lijsten van deelnemende standhouders worden van tevoren overlegd om te toetsen

	of er aan deze eisen wordt voldaan. • Streven naar activiteiten/evenementen met kwaliteit (vernieuwend, aantrekkelijk, uitnodigend, e.d.)
Aandachtspunten uit participatie (niet bindend)	In de participatie zijn geen punten aangedragen.

9.9.1 Plankaart Winkelcentrum Ganzenpoort, Annie Romeinplein

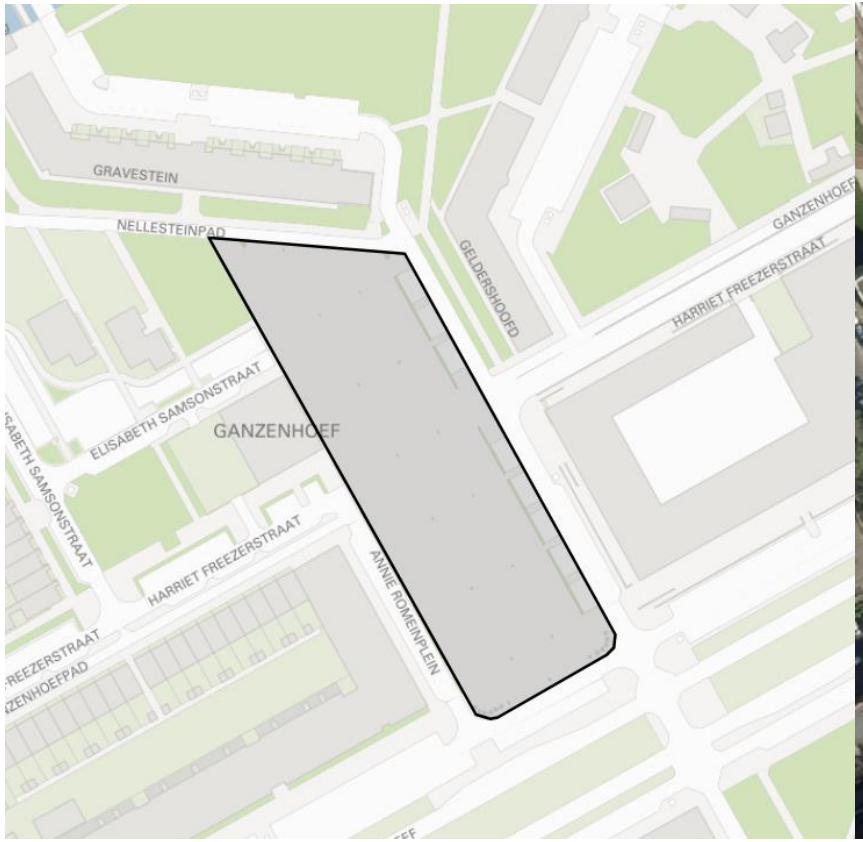



9.10 Winkelcentrum Reigersbos

Maximumaantal bezoekers gelijktijdig aanwezig	2.000			
Grootte	Ca. 6.000 m^2			
	Aantal evenementen per jaar	Waarvan aantal meerdaagse evenementen	Aantal evenementendagen per jaar	Max. aantal evenementdagen met 76-85 dB(C)
0 – 1.500 bezoekers	-	-	-	-
1.501 – 3.000 bezoekers	10	10	22*	0
3.001 – 6.000 bezoekers	-	-	-	-
6.001 – 10.000 bezoekers	-	-	-	-
10.001 – 20.000 bezoekers	-	-	-	-
Meer dan 20.000 bezoekers	-	-	-	-
Toelichting	*Max 5 braderieën, max 2 thema-markten, Max. 2 x 3 daags.			

Specificaties bij evenementen	• Na een evenement moet het terrein uiterlijk 06:00 uur schoon opgeleverd worden op de marktdag.
	• het binnenzwembad tijdens op- en afbouw en tijdens het evenement open dient te zijn, tenzij er op dat moment onderhoud wordt gepleegd.
	• Ik zou zeggen dat het buitenzwembad tijdens op- en afbouw open moet zijn, inclusief een beperkt deel van de ligweide. Het voor zwemmers toegankelijke terrein moet wel afgeschermd zijn, zodat geen onveilige situaties kunnen ontstaan.
	•
	• Op de marktdag is het terrein niet beschikbaar voor een evenement.
	• Voor thema-markten geldt:
	  ○ Minimaal 20% van de ondernemers uit het winkelgebied.
	  ○ Promotieactiviteiten waarbij staanplaatsen (ambulante handel) worden ingenomen worden in collectieve vorming vanuit de winkeliersvereniging georganiseerd of bestaan voor minimaal 25% uit de gevestigde ondernemers in het winkelcentrum.			

Op- en afbouw	Conform stedelijke richtlijn			
Rust-/herstelperiode	Conform stedelijke richtlijn Specifiek/uitzondering:			

	• Verplicht geluidsarm weekend tussen weekenden met maximale geluidbelastingen in het winkelgebied of in de directe omgeving.
Geluid	Conform stedelijke richtlijn
Flora/fauna	Conform stedelijke richtlijn
(Externe) veiligheid	Voor de opstelling van kramen bij braderieën is goedkeuring nodig van politie, brandweer en gebiedsbeheerder.
Parkeren/fietsparkeren	Parkeren kan in de nabijgelegen parkeergarage Reigersbos en op de parkeervlakken aan de buitenzijde van het Winkelcentrum.
Bereikbaarheid OV	Winkelcentrum is te bereiken via metrostation Reigersbos en via diverse buslijnen.
Overige verkeersaspecten	• Winkelcentrum Reigersbos is toegankelijk voor voetgangers en te bereiken via fiets. • In het winkelcentrum bevinden zich diverse fietsenstallingen.
Voorzieningen	Er zijn voorzieningen, die alleen bedoeld zijn voor de weekmarkt. Dit zijn elektra, riolering, water en ankers.
Omschrijving locatie	Winkelcentrum met woningen en de weekmarkt op woensdag.
Aansluiting bij stedelijk (evenementen)beleid	Deze locatie biedt ruimte aan buurt overstijgende evenementen en evenementen waarbij ruimte is om te experimenteren. (zie voor toelichting 'Evenementenbeleid 2026'). Zuidoost is een bruisend stadsdeel waar veel mensen met plezier wonen, leven, leren en werken. Tegelijkertijd zijn er ook grote uitdagingen. Daarom is er het Masterplan Zuidoost. De gemeente werkt samen met een alliantie en bewoners aan verbeteringen in het stadsdeel. Cultuur en evenementen zijn een belangrijk instrument voor binding en samenhang in dit stadsdeel. De meerwaarde van evenementen op deze locatie is verbetering van de sociale cohesie in de wijk Reigersbos, versterking van de buurtfunctie van het winkelcentrum en het tegengegaan van leegstand door verhoogde bezoekersaantallen. Voor evenementen op deze locatie geldt: • Promotieactiviteiten en ander soort activiteiten en evenementen die de economische positie versterken van het winkelgebied en aansluiting zoeken bij het Winkelcentrum. • Evenementen met aantrekkingskracht voor een breed publiek. Bovendien aantrekkelijk, vernieuwend en uitnodigend. Bijvoorbeeld: dans, muziek en cultuur. Seizoensgebonden evenementen die regelmatig terugkeren. Activiteiten specifiek gericht op ouderen en gezinnen met kinderen. • Er dient rekening te worden gehouden met omwonenden en andere winkelgebieden. • Sterk buurtgerichte evenementen (90%) met zeer beperkte stadsbrede aantrekkingskracht (10%). • Dit is een geschikte locatie voor startende ondernemers uit de buurt. • Beperkte ruimte voor grote experimenten, maar wel geschikt voor kleinschalige innovatieve concepten die aansluiten bij de buurtfunctie.

	• Ten behoeve van evenementen in het winkelgebied Reigersbos wordt een onderscheid gemaakt tussen:
	  ○ Promotionele activiteiten die een bijdrage leveren aan de economische versterking van een winkelgebied;
	  ○ Andere activiteiten die niet direct aan economische versterking gerelateerd zijn.
	
	Voor thema-markten geldt:
	• Specifiek (eenduidig) thema gericht op duurzaamheid, lokale en/of biologische producten of ander duidelijk omlijnd thema en is bovendien kwalitatief onderscheidend. De lijsten van deelnemende standhouders worden van tevoren overlegd om te toetsen of er aan deze eisen wordt voldaan.
	• Streven naar activiteiten/ evenementen met kwaliteit (vernieuwend, aantrekkelijk, uitnodigend, e.d.)
	• Er dient aandacht besteed te worden aan spreiding van evenementen over het jaar. Een te veel aan activiteiten tast het woon- en leefklimaat aan.

Aandachtspunten uit participatie (niet bindend)	In de participatie zijn de volgende (niet bindende) punten aangedragen: • *Soort evenementen/binding met de buurt:* er wordt de voorkeur gegeven aan laagdrempelige, kleinschalige evenementen zoals markten, foodtrucks en wijkfeesten. Voor de volledige opbrengst van de participatie wordt u verwezen naar de participatieverslagen.

9.10.1 Plankaart Winkelcentrum Reigersbos

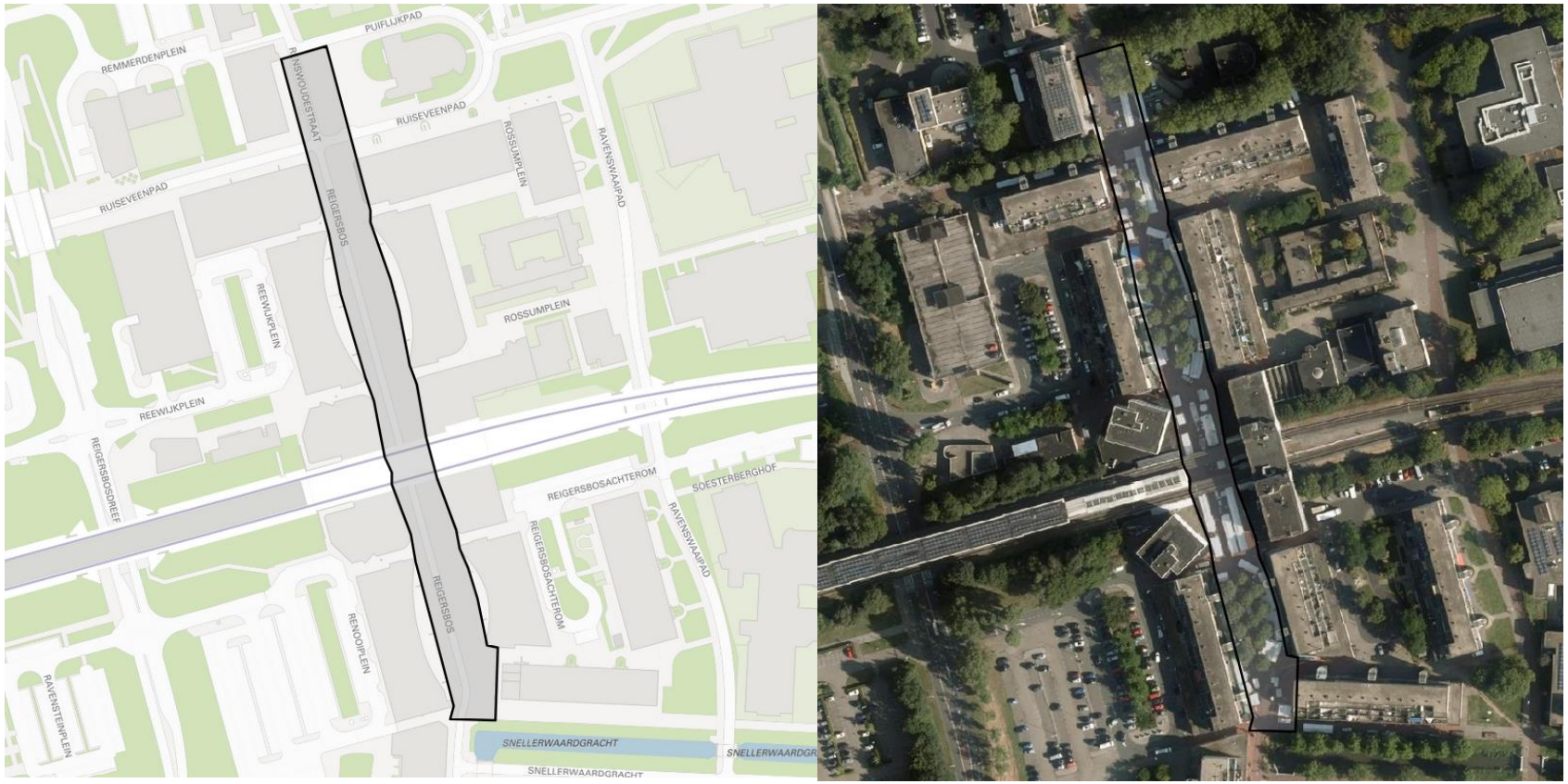

9.11 Ziggoplein

Maximumaantal bezoekers gelijktijdig aanwezig	1.800			
Grootte	Ca. 2.200 m^2			
	Aantal evenementen per jaar	Waarvan aantal meerdaagse evenementen	Aantal evenementendagen per jaar	Max. aantal evenementdagen met 76-85 dB(C)
0 – 1.500 bezoekers	-	-	-	-
1.501 – 3.000 bezoekers	12	10	22	2
3.001 – 6.000 bezoekers	-	-	-	-
6.001 – 10.000 bezoekers	-	-	-	-
10.001 – 20.000 bezoekers	-	-	-	-
Meer dan 20.000 bezoekers	-	-	-	-
Specificaties bij evenementen	• Er is een regiegroep Verkeer en Evenementen. Deze richt zich vooral op de activiteiten in de ArenA, Ziggo Dome, AFAS live, Endemol en Borchland. • Bij samenloop met andere evenementen (ArenA, ArenaPark, Afas Live, Ziggo Dome) in de omgeving vindt een afweging plaats van belangen en de openbare orde en veiligheid. • DJ's op balkon behandelen als evenement vanwege publiek op het plein. • Afstemming met Stadsdeel/beheerder is vereist. Afstemming met de terrasexploitanten, hotel en Ziggo Dome (in verband met de aanvalsroutes hulpdiensten) is vereist. Bij evenementen in de Ziggo Dome beperkte mogelijkheid voor buitenevenementen i.v.m. toestroom bezoekers.			
Op- en afbouw	Conform stedelijke richtlijn			
Rust-/herstelperiode	Conform stedelijke richtlijn			
Geluid	Conform stedelijke richtlijn			
Flora/fauna	Conform stedelijke richtlijn			
(Externe) veiligheid	• Strook van vier meter vanaf de gevel vrij houden voor calamiteiten en de toegangen en nooduitgangen vrijhouden. • De calamiteitenroutes (nood- en hulpdiensten) vrijlaten op de Johan Cruijff Boulevard. Na overleg met brandweer, politie en rayonmanager/ beheerder, op grond van de laatste stand van zaken, de vrij te laten routes aangeven op de tekening bij de vergunning. Bij het Stadsdeel is een kaart aanwezig met daarop de calamiteitenroutes ingetekend.			

Parkeren/fietsparkeren	• Parkeren is mogelijk in de nabij gelegen parkeergarages P1, P3, P4, P5 en P6. • Onder station Bijlmer-Arena, op de Johan Cruijff Boulevard en ter hoogte van Villa ArenA bevinden zich fietsenstallingen.
Bereikbaarheid OV	De locatie is te bereiken via metro-, trein- en busstation Amsterdam Bijlmer Arena.
Overige verkeersaspecten	Goede bereikbaarheid.
Voorzieningen	De volgende voorzieningen zijn aanwezig voor evenementen: elektra.
Omschrijving locatie	Het Ziggoplein bevindt zich direct voor de Ziggo Dome. Het gebied op en rond het plein is een multifunctioneel gebied met verschillende gebruikers en bezoekers. Het Ziggoplein heeft een relatief klein oppervlak, vanwege de aanwezigheid van vrije stroken langs de bebouwing. Op het plein is ambulante handel niet toegestaan. Dit plein valt binnen de beperkingen die gelden voor het beheersgebied, zoals is opgenomen in het beleid van 18 maart 2003 inzake de staanplaatsen en venten nabij Amsterdam Arena en omgeving. Ondergrond: betonplaat, stenen (zwart witte stippen bekleding).

Aansluiting bij stedelijk (evenementen)beleid	Deze locatie biedt ruimte aan buurt overstijgende evenementen en evenementen waarbij ruimte is voor experiment (zie voor toelichting 'Evenementenbeleid 2026'). Zuidoost is een bruisend stadsdeel waar veel mensen met plezier wonen, leven, leren en werken. Tegelijkertijd zijn er ook grote uitdagingen. Daarom is er het Masterplan Zuidoost. De gemeente werkt samen met een alliantie en bewoners aan verbeteringen in het stadsdeel. Cultuur en evenementen zijn een belangrijk instrument voor binding en samenhang in dit stadsdeel.
	
	Meerwaarde van evenementen op deze locatie is versterking van de culturele identiteit van het gebied rond de Ziggo Dome, creëren van een aantrekkelijke verblijfsplaats in een gebied dat voornamelijk als doorgangszone fungeert, verlenging van de bezoekduur voor bezoekers van de omliggende entertainment-venues. Voor evenementen op deze locatie geldt:
	• Geschikt voor:
	  ○ Voorprogramma's en afterparty's die aansluiten op de grote evenementen in Ziggo Dome/AFAS Live
	  ○ Kleinschalige muziek- en cultuurprogrammering die de sfeer van het gebied versterkt. Food en muziek.
	  ○ Pop-up activiteiten die aansluiten bij de grootstedelijke uitstraling
	  ○ Locatie alleen inzetten als er niets gepland staat. Of evenementen die overdag plaats vinden.
	• Vooral stadsbrede aantrekkingskracht (80%) met beperkte focus op de directe omgeving (20%).
	• Op deze locatie is ruimte voor starters.
	• Goede zichtbaarheid voor startende organisaties door de grote bezoekersstromen.

	• Mogelijkheden voor experimenten in de combinatie van entertainment en horeca. De evenementen op deze locatie zijn ter ondersteuning van evenementen in de Ziggo Dome, het nabijgelegen hotel en/of evenementen in het aan het plein gelegen café. Bij evenementen in de Ziggo Dome dienen bezoekersstromen zich aan via het plein.
Aandachtspunten uit participatie (niet bindend)	In de participatie zijn geen punten aangedragen.

9.11.1 Plankaart Ziggoplein

