Groener en ruigerOnderweg naar 100 jaar Amsterdamse Bos

Bosplan 2020 - 2030



Gemeente Amsterdam

Gemeente Amstelveen

Voorwoord

Het Amsterdamse Bos is een plek waar je prachtige herinneringen kan opdoen: het bijna eindeloze geruis van bladeren in torenhoge bomen, een eekhoorntje dat bijvoorbeeld snel een voetgangerspaadje oversteekt of als klein kind afkoelend in het pierenbadje.

Die beleving van de natuur willen we niet alleen herinneren, we gunnen ze ook aan nieuwe generaties die van het Bos moeten kunnen genieten. Het liefst nog meer dan wij dat vroeger hebben gedaan.

Dat vraagt om actie want de omgeving van het Bos is in beweging. Denk aan klimaatverandering en de toename van bewoners in omliggende gemeenten. Willen we het bos groener maken, met meer plek voor ruige natuur en verschillende diersoorten, dan hebben we een boel te doen. Hoe we dat de komende tien jaar willen aanpakken, leest u in dit Bosplan. Het is gemaakt in overleg met bezoekers, natuurorganisaties, maatschappelijke organisaties, het bedrijfsleven en medeoverheden.

Commented [5.1.2.e]: Aanvullen met toename van bezoekers en op nieuw gebruik van de buitenruimte / nieuwe wensen bewoners

Commented [5.1.2.e]: Ook toevoegen dat er ruimte blijft voor alle bestaande en nieuwe bezoekers van het bos, men elkaar niet in de weg zit

En Amsterdam en Amstelveen slaan voor het eerst de handen ineen voor een meerjarige visie op de toekomst van het Bos. Dat is goed bevallen. We vertrouwen erop dat die samenwerking, net zoals het Bos, mooie herinneringen oplevert.

Dat gaat vast lukken want we hebben een gedeeld belang: dat prachtige bos nog mooier maken. Voor bezoekers én onze dieren.

~~Voor u ligt het Bosplan 2020-2030: Onderweg naar 100 jaar Amsterdamse Bos.~~

Commented [5.1.2.e]: Rust, natuur, ecologie en dieren moeten goed terug komen in voorwoord,

~~Het Amsterdamse Bos is een belangrijke schakel in het Natuurnetwerk Nederland. Het groen en water zijn de habitat van een rijke flora en fauna. Het Bos verbindt ecologische waardevolle leefgebieden in Noord-Holland. Het gaat over het algemeen goed met de kwaliteit van de natuur (natuurwaarden) en de biodiversiteit in het Bos. Samen met partners als de Provincie Noord-Holland en de waterschappen werken we aan het verder verbeteren van de natuurwaarden, waterkwaliteit en biodiversiteit.~~

~~Het Amsterdamse Bos is een uniek stadsbos, dat door zijn historie, karakter, omvang en ligging een speciale plek inneemt in het groen in en rond Amsterdam. Het bos is 1000 hectare groot en telt jaarlijks ruim 6 miljoen bezoeken om te sporten en te recreëren. Daarmee is het Bos een van de meest bezochte groengebieden van Nederland. We zijn er trots op dat de bezoekers het Bos gemiddeld met een rapportcijfer van een ruime 8 waarderen.~~

~~In dit Bosplan plaatsen we het Amsterdamse Bos in de context van de groeiende metropool met haar ruimtelijke, ecologische en maatschappelijke opgaven. We sluiten aan bij bestaande opgaven zoals:~~

~~ff~~

~~ff de kwaliteit van het groen en ecologische verbindingen met het oog op klimaatsverandering en biodiversiteit~~

~~ff het belang van goede voorzieningen in het groen voor sporten, bewegen en~~

recreatie

- het beter benutten van het groen en de verbindingen en routes tussen het groen.

Dit Bosplan komt voort uit een samenwerking tussen de gemeenten Amsterdam en Amstelveen. Het is ontwikkeld met bezoekers, natuurorganisaties, maatschappelijke organisaties, het bedrijfsleven en medeoverheden. We hebben hen gevraagd om met ons mee te denken hoe we van het Amsterdamse Bos duurzaam toekomstigbestendig maken, waar de mens geniet en tot rust komt in de natuur. Wij zijn iedereen die hieraan heeft bijgedragen zeer dankbaar. Nu is het aan ons om de ambities waar te maken.

Wethouder Laurens Ivens
Gemeente Amsterdam

Wethouder Floor Gordon
Gemeente Amstelveen





Samenvatting

Het Amsterdamse Bos kent hoge natuurwaarden. Het groen en het water van het Bos biedt ruimte aan een rijke variatie aan flora en fauna. Het is ook een uniek groengebied met volop sport- en recreatiemogelijkheden. Bezoekers geven het steevast een zeer hoge waardering. Door klimaatverandering en toenemende verstedelijking zijn wij genoodzaakt slim in te spelen op de groeiende behoefte aan recreatie en de toenemende druk op de natuur van het Bos. Met dit Bosplan bereiden we ons voor op de toekomst door het verder vergroenen van het Bos.

Ons hoofddoel is het realiseren van een toekomstbestendige balans tussen natuur en vrijetijdsbesteding mét ruimte voor nieuwe ontwikkelingen.

Deze hoofddoelstelling is ook leiden bij het formuleren van onze uitgangspunten en ambities.
Onze ambities hebben we onderverdeeld in vier thema's:

1. Beschermen: hierin beschrijven wij hoe wij de waarde van Bos voor de stedelijke omgeving willen behouden. Dit doen wij door toe te werken naar een situatie waarin achterstallig onderhoud verleden tijd is. Er wordt stevig ingezet op verrijking van natuurwaarden. Daarnaast wordt beschreven dat duurzaamheidsmaatregelen bijdragen aan de klimaatdoelstellingen van de stad. Het landschappelijke en cultuurhistorische ontwerp is voor al deze ontwikkelingen het vertrekpunt.
2. Bereikbaar: hierin benadrukken wij het belang van bereikbaarheid en toegankelijkheid van het Bos. De bereikbaarheid van het Bos wordt verbeterd door aantrekkelijke fietsroutes (Sportas) en betere doorgaande fietsroutes in het Bos, en door verbeteren van het openbaar vervoer naar het Bos. We zetten ons in bij de vervoersregio om het openbaar vervoer naar het Bos te verbeteren. Er komen goede alternatieven voor de auto. Toename van het autoverkeer naar en in het Bos is niet gewenst. Er wordt een vergoeding gevraagd voor parkeren in het gehele Bos. Dat kan bijvoorbeeld door plaatsing van slagbomen bij de ingangen. Hierdoor wordt ook het gebruik van de doorgaande weg als drukke sluiproute voor autoverkeer tegengegaan. . De entreegebieden van het Bos worden verbeterd en wij zorgen ervoor dat de paden en wegen in het Bos functioneel en toegankelijk zijn.
3. Benutten: ambities en uitgangspunten, gericht op natuurontwikkeling en het aansluiten van voorzie-ningen en activiteiten op behoeften van de bezoekers, worden beschreven. We gaan de natuurwaarde verder verstevigen onder meer door aanleg van 7 hectare nieuwe natuur door het verwijderen van vooral teerhoudende paden, aanleg van nieuwe ecologische verbindingen met poelen en het uitbreiden van begrazing door Schotse Hooglanders..

   Wij gaan de ondernemers in het Bos activeren en faciliteren (door samenwerking, kennisdeling en eenduidigheid te organiseren). Voor enkele nieuwe kleinschalige voorzieningen schetsen wij een kader waardoor de ontwikkeling naadloos aan kan sluiten op de moderne behoeften van de bezoeker. Daarnaast gaan wij ons als Bos verder ontwikkelen als groen decor voor natuureducatie en sportactiviteiten in de openbare ruimte. Bovendien willen wij de positie van het

~~Bos als kunst- en cultuurbestemming verder uitbouwen, zowel op het Cultuureiland als in de openbare ruimte van het Bos.~~
~~Bekend: wij maken werk van het benadrukken van de veelzijdigheid van het Bos. Op die manier wordt een bijdrage geleverd aan de spreiding van de drukte van het Bos. Ons hoofddoel en onze ambities vormen de strategische basis voor latere werkplannen waarin we met concrete projecten en activiteiten onze ambities realiseren. De uitdagingen waar het Bos voor staat, gaan we uiteraard aan in nauwe samenwerking met onze partners en deelname van het publiek.~~

Inhoud

Voorwoord 3

~~Samenvatting~~ ~~5~~

~~Inleiding~~ ~~8~~

~~Aanleiding~~ ~~10~~

Werkwijze 12

Leeswijzer 12

1. Inleiding 8

1.1 Aanleiding 10

~~1. Wie we zijn~~ ~~13~~

~~1.1 Het Bos in vogelvlucht~~ ~~13~~

~~1.2 Boswachterij Amsterdamse Bos~~ ~~16~~

~~1.3 Missie 2020-2030~~ ~~16~~

Ambities 19

2. Beschermen 22

We verrijken de natuurwaarden~~We brengen beheer en onderhoud duurzaam op orde~~ 2.1 23

2.2 We brengen beheer en onderhoud duurzaam op orde

~~2.2~~ 2.3 We spelen in op klimaatveranderingen 24

~~2.3~~ 2.4 We versterken het oorspronkelijk ontwerp 27

~~2.4 We verrijken de natuurwaarden~~ ~~27~~

3. Bereikbaar 30

3.1 Snel naar het Bos en langzaam in het Bos 31

3.2 We verbeteren de entrees 32

4. Benutten 33

4.1 We bieden ruimte voor natuurontwikkeling 35

4.2 We maken een gevarieerd (natuur)educatief programma. 38

4.3 We sluiten aan bij stedelijke programma's voor breedtesport 38

4.4 We zetten in op meer vrijwilligers en bijzondere doelgroepen. 40

5. Bekend 41

5.1 We versterken de identiteit van het Bos 42

5.2 We zijn zichtbaar en aanspreekbaar 43

5.3 We maken de diversiteit van het Bos beter zichtbaar 45

Commented [512e]: De samenvatting heb ik naar onderen verplaatst. Zodat je niet het gevoel hebt als lezer steeds een soort inleiding te lezen (wat het voorwoord eigenlijk ook al is).

6. Kaders 46

6.1 Gebiedszonering als basis voor toetsing 46

6.2 Toetsingskaders 50

6.3 Spelregels voor gebruik 53

~~7. Uitvoering~~ ~~54~~

~~7.1 Beschermen~~ ~~55~~

~~7.2 Bereikbaar~~ ~~57~~

~~7.3 Benutten~~ ~~58~~

~~7.4 Bekend~~ ~~63~~

78. Financiën 64

78.1 Structureel 64

78.2 Incidenteel 66

78.3 Financieringsbronnen 67

Samenvatting

Bijlagen 68

Bijlage 1 Deelgebieden Amsterdamse Bos 72

Bijlage 2 Wet- en regelgeving 75

Bijlage 5 Huisregels op basis van artikel 461 77

Bijlage 6 Duurzaamheidsdoelstellingen 79

Bijlage 7 Natuurwaardenkaart Amsterdam 80

Bijlage 8 Uitkomsten participatie 81

Bijlage toevoegen: kaartje bezoekersdruk

Werkwijze

~~Wij realiseren ons maar al te goed dat wij de uitdagingen van het Bos niet alleen aankunnen. Daarom hebben we~~ Het Bosplan hebben we samen met een groot aantal partners en ~~de~~ bezoekers van het Amsterdamse Bos opgesteld.

Het ~~Amsterdamse~~ Bos is eigendom van de gemeente Amsterdam maar ligt voor het overgrote deel binnen de stadsgrenzen van ~~de gemeente~~ Amstelveen. Daarom is Amstelveen verantwoordelijk voor de publiekrechtelijke taken ~~in het Bos~~. ~~Gezien de betrokkenheid van beide gemeenten is~~ Dit plan is voor het eerst ~~in de geschiedenis~~ gezamenlijk opgesteld.
~~Voor het opstellen van het plan~~We hebben ~~we~~ een groot aantal mensen geïnterviewd: belanghebbenden, omwonenden, organisatoren van activiteiten en evenementen, ambtenaren van gemeenten en provincie Noord-Holland en ondernemers in het Bos. Daarnaast zijn in ~~tijdens~~ acht expertsessies een groot aantal interne en externe betrokkenen bij het Bos ~~geconsulteerd en bevraagd~~geraadpleegd.

Ook zijn duizenden mensen uit Amsterdam, Amstelveen en Aalsmeer online benaderd. Meer dan 3.000 personen hebben een online-enquête ingevuld. Naar aanleiding van de resultaten hebben we daarna nog twee productieve bijeenkomsten ~~meedenksessies~~ georganiseerd. Een uitwerking van de participatie is opgenomen in bijlage ...~~8~~. Deze uitgebreide participatie is de opmaat naar een structureel overleg met belanghebbenden bij het Bos.

Om de ambities goed te laten aansluiten bij de huidige stand van het Bos zijn in het voorjaar van 2019 ~~tevens~~ ook twee onderzoeken ~~verrichtgedaan~~:

1. Meting van het bezoek en de waardering voor het ~~Amsterdamse~~ Bos onder stadsbewoners door interviews met ~~inwoners van~~ Amsterdammers en Amstelveeners.
2. ~~2.~~ In het Groot Groen Onderzoek Amsterdam (2018) zijn Amsterdammers specifieke vragen gesteld over het ~~Amsterdamse~~ Bos ~~voorgelegd aan Amsterdammers~~.

2.

Commented [5.1.2.6]: Deze term zegt mij niets. Zijn dat openbare bijeenkomsten waar bezoekers naartoe konden? Of iets anders?

Commented [5.1.2.e]: Verwijzing in bijlage participatie checken. Met name verwijzing naar paragrafen!

Commented [5.1.2.6]: Later het juiste nummer toevoegen, als duidelijk is wat wel en niet in de bijlage komt.

Commented [5.1.2.6]: Noemen we dat verder in het Bosplan nog?

Leeswijzer

In hoofdstuk 1, de inleiding, ~~hoofdstuk 1~~ schetsen we de ~~huidige situatie, de uitdagingen~~identiteit en het toekomst-beeld van het ~~Amsterdamse~~ Bos. Ook komt de aanleiding voor dit Bosplan aan bod. Vervolgens staan in ~~Het toekomstbeeld hebben we in~~de hoofdstukken 2 tot en met~~/m~~ 5 ~~uitgewerkt in~~de ambities voor het Bos, onderverdeeld in~~voor de~~ vier hoofdthema's: beschermen, benutten, bereikbaar en bekend. De kaders waaraan we nieuwe ontwikkelingen in het Bos toetsen, komen op basis van de zoneringskaart aan bod in hoofdstuk 6 ~~worden - op basis van de zoneringskaart - de toetsingskaders be-schreven~~. ~~Hoofdstuk 7 bevat de uitwerking van de ambities in de belangrijkste producten en projecten in de periode 2020-2024. Ten slotte wordt~~ Hin hoofdstuk 7 biedt~~8~~ een overzicht ~~gegeven~~ van de structurele en incidentele financiële middelen van het ~~Amsterdamse~~ Bos.

1. Inleiding

In 1934 begon ~~men met~~ de aanleg van het Amsterdamse Bos. ~~Aan gelegd in de jaren dertig~~ Vvanuit het bewustzijn dat mensen in een moderne, groeiende stad ~~voor haar bevolking~~ een groot groengebied ~~behoeft~~nodig hebben. Stadsbewoners hadden~~,~~ ~~-~~en hebben ~~nog steeds~~ licht, lucht en ruimte nodig. Niet ~~zo~~ lang nadat het Bos 'af' was, verschoof het denken over groenbeheer: meer aandacht voor ecologie en milieu. ~~Natuurlijk, ecologisch beheer werd in de jaren negentig voor een deel van het Bos ingevoerd. Sommige delen 'verruigden', er kwam natuurbos en de mogelijkheden voor biodiversiteit namen toe.~~

~~Sindsdien en~~ Nnog altijd is het Bos ~~het~~ één van de toonaangevende natuur- en recreatiegebieden van de M~~m~~etropoolregio Amster~~-~~dam. Het ~~Bos~~ biedt een bijzondere en afwis~~-~~selende rijkdom in flora en fauna. ~~Het is de bestemming en het decor van vrijetijdsacti-viteiten van de hedendaagse stedeling.~~ Het Bos ~~is gastheer~~biedt ruimte aan ~~voor~~ sport, evenementen, initiatieven en activiteiten die ~~bijdragen aan~~ de ontwikkeling van de metropool en haar inwoners helpen. En als groene oase, met zuurstof en ruimte, draagt het Bos bij aan de leef~~-~~baarheid van de steeds drukker wordende metropool ~~Amsterdam~~. Het belang van het Bos neemt alleen maar toe. De 200.000 bomen in het Bos zijn ook nog de groene longen van de ~~stad~~metropool: ze vangen 530 ton CO_2 per dag op.

Geschiedenis

1928 Besluit gemeenteraad van Amsterdam om te komen tot een 'Bosch-plan'

Eerste ontwerp en start van de commissie voor het Boschplan (ontwerp van Cornelis van Eesteren en Jakoba Mulder)

Start aanleg met het uitgraven van de Bosbaan

Gemeenteraad geeft Bos de naam Amsterdamse Bos

1931
1934
1947

1970 De laatste boom op de Heuvel (uitvoering gereed)

1993 Invoering deel ecologisch beheer

1999-2005 Aanleg Schinkelbos

~~Recreatie is een integraal onderdeel van de stad en het stedelijk leven. En de steden worden steeds groter. Door de toenemende drukte in de stad wordt ook de behoefte aan rust en natuurbeleving groter. Het belang van het Amsterdamse Bos neemt daardoor in de toekomst alleen maar toe.~~

Het ~~Amsterdamse~~ Bos wordt van een van oorsprong buitengebied steeds meer een centraal stadsbos. De maatschappelijke, ecologische en economische betekenis ~~van het Bos, maatschappelijk, economisch en ecologisch als onderdeel van het Natuur Netwerk Nederland, zal~~ neemt naar verwachting ~~steeds~~ verder toe~~nemen~~. De opgave voor dit ~~Bos~~plan wordt daarmee duidelijk: zowel ruimte ~~bieden aan~~voor rust en natuur-beleving als het aanbieden van extra faciliteiten voor en het faciliteren van de toenemende drukte. Het uitgangspunt is daarbij altijd het beschermen en weerbaarder maken van de natuur. Dit vraagt bijvoorbeeld om een uitgekiende zonering (zie hiervoor Hoofdstuk 6, Kaders) en het spreiden van functies.

Dat lukt niet zonder de mensen achter de schermen, zoals de Boswachters of een medewerker in de Boswinkel. Ze organiseren excursies en rondvaarten, zorgen voor de afhandeling van klachten, educatieve activiteiten, het faciliteren van evenementen, de uitvoering van projecten, de begeleiding van vrijwilligers en de communicatie. Het Bos is bovendien een erkend leer- en werkbedrijf. We willen meer leer-werkplekken, vrijwilligersplaatsen en stages. We gaan ook onderzoeken of de betrokkenheid van ondernemers, omwonenden en gebruikers van het Bos is te bundelen, bijvoorbeeld in een Bosraad.

De verandering in het gebruik en het karakter van het Bos biedt zowel uitdagin-gen als kansen. De uitdaging zit, naast het omgaan met meer bezoekers, voornamelijk in een optimaal beheer van het Bos: het duurzaam onderhouden van wegen, bruggen, groen en water om de kwaliteit van het Bos te bewakenin stand te houden. ~~Daarvoor wordt gezocht~~We zoeken naar extra financiën,~~le middelen~~ onder meer door nieuwe verdienmodellen. De kansen vinden we in de waarde van groen als vestigingsfactor~~,~~ en het aansluiten bij ruimtelijke ontwikkelingen in de omgeving.

Het Bosplan is bedoeld om het B~~Amsterdamse B~~os verder te ontwikkelen als natuur- en recreatiegebied. Dat is van begin af aan ook de opzet en kracht geweest van de ontwerpers ~~van het Amster-damse Bos~~;~~:~~ Jakoba Mulder en Cornelis Van Eesteren. Dat Amsterdam en Amstelveen een bos hebben is uniek, maar we moeten niet vergeten dat mensen het ~~door mensenhanden is~~hebben aangelegd en dat we ~~ook in de toekomst~~ moeten blijven bouwen aan het Bos. Om een 85-jarig b~~B~~os mee te laten groeien met haar tijd moeten de ambities worden aangescherpt. Stilstand betekent in dit geval achteruitgang.



Commented [512e]: Ik heb 'ecologische' hier als tweede en niet als derde genoemd, omdat het meer de nadruk moest krijgen.

1.1 Aanleiding

Commented [5.1.2,e]: Aanleiding inkorten

Goede balans vinden tussen verschillende soorten gebruik

De omgeving rond het Amsterdamse Bos verandert snel. ~~Dat is de aanleiding voor dit Bosplan.~~ De komende jaren moeten we een goede balans ~~te~~ vinden tussen de groene en ~~de~~ maatschappelijke functie, binnen de grenzen van wat ecologisch, maatschappelijk en financieel verantwoord is. ~~Zo zorgen~~ Gg~~r~~ote (sport) ~~evenementen voor dankbare en tevreden deelnemers en een~~trekken een enthousiast publiek ~~,~~ maar geven ~~ze~~ ook (geluids)overlast ~~voor wie geen liefhebber is~~. Bezoekers die rust zoeken, willen het liefst een bos voor zich alleen. Sporters willen geen last hebben van loslopende honden. ~~Scholieren~~ Leerlingen ~~die~~ willen zich op ~~in het bos~~ hun schooldag in het bos ~~houden, willen zich~~ kunnen uitleven. Alle dieren hebben ook hun behoeften. Schiphol wil voor vliegtuigen ~~, dat ongestoorde vliegbewegingen wil kunnen maken, vraagt om~~ een bos zonder ganzen. ~~De ringslangen willen ongestoord uit hun eieren komen en eekhoorns willen kunnen struinen, maar honden willen loslopen.~~

C~~Bos wordt~~ centraal stadsbos met groeiend aantal bezoekers

In de groeiende metropool krijgt het Bos als centraal stadsbos steeds meer betekenis. ~~In de komende decennia groeien de steden om ons heen en zal het aantal inwo-ners almaar toenemen. De metropool groeit explosief met een sterke toename van dichte bebouwing en inwoners.~~ De verwachting is dat het aantal inwoners van Amsterdam toeneemt van 850.000 in 2018 naar ruim 1 miljoen in 2040, en het aantal huishoudens in Amsterdam van 430.000 in 2018 naar ruim 550.000. De verwachte groei van Amstelveen (van 90.000 nu tot mogelijk 125.000 in 2040) en Aalsmeer (lichte groei) komt daar ~~nog eens~~ bovenop. Daarnaast worden de Amsterdamse parken steeds drukker en zoekt men nieuwe plekken. Het ~~gebruik van het~~ Bos ~~zal~~ trekt daardoor ~~alleen maar toenemen~~meer bezoekers. Dit ~~gaat~~ levert meer spanningen op tussen de verschillende soorten ~~de verschillende~~ gebruikers ~~opleveren~~ en vraagt ~~heeft~~ sturing ~~nodig~~. ~~Het toerisme steeg tot dit jaar in een hoog tempo, maar het groeitempo neemt af.~~ Toerisme in het laagseizoen neemt toe, de gebruikelijke lichte zomerdip wordt minder en de pieken houden langer aan. ~~Dit geldt zowel voor recreatief als voor zakelijk toerisme.~~ De stad en de M~~m~~etro-poolregio Amsterdam (MRA) kunnen ~~daarom~~ niet zonder ~~zijn~~ de unieke landschappen en groengebieden zoals het ~~Amsterdamse BB~~os. ~~Deze gebieden zijn belangrijk voor~~~~Amsterdammers~~Inwoners van de metropool kunnen hierdoor ~~mensen om hier~~ prettig ~~te kunnen~~ wonen en werken. ~~Ze bieden een groene en gezonde leefomgeving met voldoende ruimte voor recreatie en voor natuurwaar-den.~~

Commented [5.1.2,e]: Zin kan weg.

Commented [5.1.2,e]: Deze zin begrijp ik niet meteen. Is de zin erna niet een uitleg, waardoor deze zin weg kan?

~~In de groeiende metropool wordt het Amsterdamse Bos steeds meer een centraal stadsbos en zijn betekenis zal daardoor toenemen, maatschappelijk, economisch en als onderdeel van het groen- en natuurnetwerk.~~

Gevolgen klimaatveranderingen

~~Door~~ Onder andere door de jarenlange toename van uitstootgassen verandert het klimaat. Dit zorgt steeds vaker voor

~~Steeds vaker hebben wij te maken met~~ extreme weersituaties ~~als zware regenbuien, hevige stormen of periodes van droogte en hitte~~. Ook het ~~Amsterdamse~~ Bos ~~heeft~~ lijdt hieronder ~~te lijden~~. Het is aannemelijk dat deze ~~klimaat~~veranderingen ook effect

hebben op de natuurwaarden en ~~de~~ biodiversiteit ~~in het Bos~~. Zo kunnen bij langere perioden van droogte ecosystemen in het Bos, die sterk afhankelijk zijn van ~~neer-slag~~regen, in gevaar komen. Daarnaast zullen diersoorten oprukken die van ~~de~~ warmte houden, zoals de eikenprocessierups.

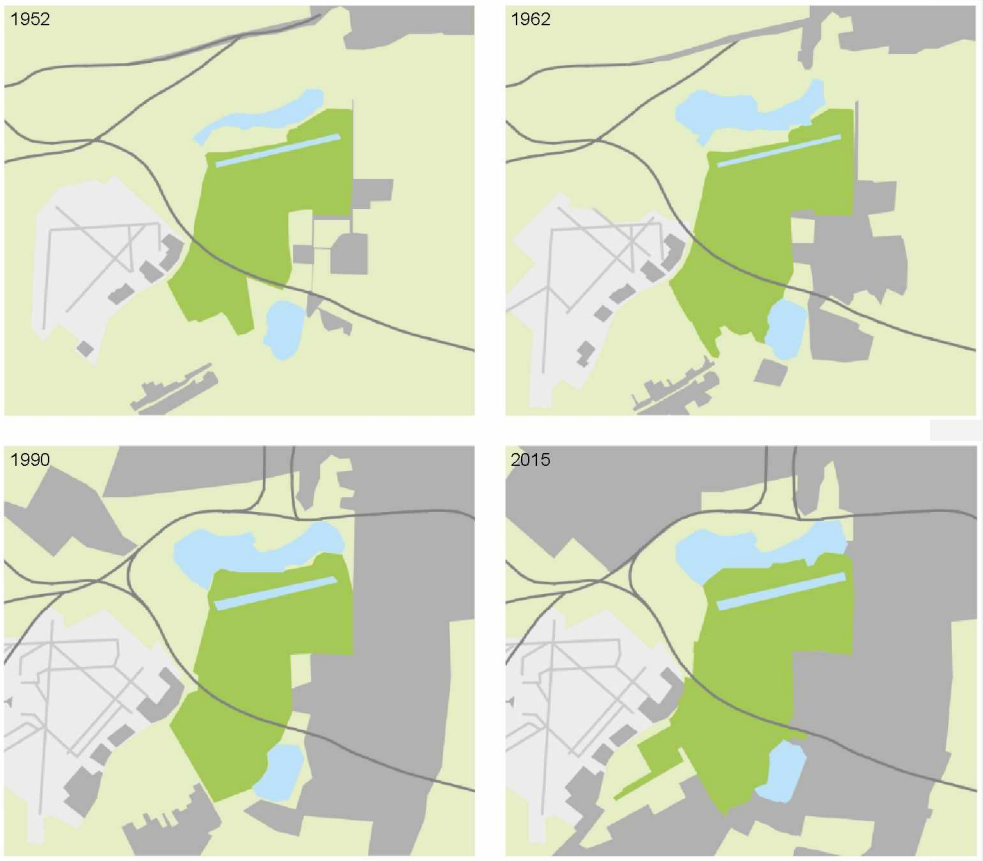

Het ~~Amsterdamse~~ Bos, dat bestaat uit een aaneenvoeging van slootjes, vijvers, poelen en zelfs een meer, is ~~van een ongekende schoonheid~~heel mooi ~~,~~ en~~maar zeer~~ zeer kwetsbaar. ~~De uitdaging is om het watersysteem robuust te houden.~~ Het ~~instandhouden~~ bewaken van de waterkwaliteit wordt een steeds grotere opgave en heeft~~, die~~ gevolgen ~~heeft~~ voor de recreatie, biodiversiteit en ecologie. Vooral de lange warme perioden kunnen voor problemen zorgen zoals (blauw)algen en botulisme.

~~Uitdagingen~~

~~Hoe zorgen we ervoor dat de toenemende recreatie in het Bos in balans blijft met de natuurwaarden en de behoefte aan rust? Hoe houden we beheer en onderhoud van het Amsterdamse Bos duurzaam in stand? En hoe zorgen wij ervoor dat de effec-ten van klimaatveranderingen niet tot problemen leiden voor natuur en recreatie?~~

~~Met dit Bosplan gaan we deze uitdagingen voor het komende decennium te lijf.~~

Werkwijze

Wij realiseren ons maar al te goed dat wij de uitdagingen van het Bos niet alleen aankunnen. Daarom hebben we het Bosplan samen met een groot aantal partners en de bezoekers van het Bos opgesteld.

Het Amsterdamse Bos is eigendom van de gemeente Amsterdam maar ligt voor het overgrote deel binnen de stadsgrenzen van de gemeente Amstelveen. Daarom is Amstelveen verantwoordelijk voor de publiekrechtelijke taken in het Bos. Gezien de betrokkenheid van beide gemeenten is dit plan voor het eerst in de geschiedenis gezamenlijk opgesteld.
Voor het opstellen van het plan hebben we een groot aantal mensen geïnterviewd: belanghebbenden, omwonenden, organisatoren van activiteiten en evenementen, ambtenaren van gemeenten en provincie en ondernemers in het Bos. Daarnaast zijn tijdens acht expertsessies een groot aantal interne en externe betrokkenen bij het Bos geconsulteerd en bevraagd.

Ook zijn duizenden mensen uit Amsterdam, Amstelveen en Aalsmeer online benaderd. Meer dan 3000 personen hebben een online-enquête ingevuld. Naar aanleiding van de resultaten hebben we daarna nog twee productieve meedenksessies georganiseerd. Een uitwerking van de participatie is opgenomen in bijlage 8. Deze uitgebreide participatie is de opmaat naar een structureel overleg met belanghebbenden bij het Bos.

Commented [5.1.2.e]: Deze term zegt mij niets. Zijn dat openbare bijeenkomsten waar bezoekers naartoe konden? Of iets anders?

Om de ambities goed te laten aansluiten bij de huidige stand van het Bos zijn in het voorjaar van 2019 tevens twee onderzoeken verricht:

3. Meting van het bezoek en de waardering voor het Amsterdamse Bos onder stadsbewoners doorinterviews met inwoners van Amsterdam en Amstelveen.
4. In het Groot Groen Onderzoek Amsterdam (2018) zijn specifieke vragen over het Amsterdamse Bos voorgelegd aan Amsterdammers.

Leeswijzer

In hoofdstuk 1 schetsen we de huidige situatie, de uitdagingen en het toekomst-beeld van het Amsterdamse Bos. Het toekomstbeeld hebben we in hoofdstukken 2 t/m 5 uitgewerkt in ambities voor de vier hoofdthema's: beschermen, benutten, bereikbaar en bekend. In hoofdstuk 6 worden - op basis van de zoneringskaart - de toetsingskaders be-schreven. Hoofdstuk 7 bevat de uitwerking van de ambities in de belangrijkste producten en projecten in de periode 2020-2024. Ten slotte wordt in hoofdstuk 8 een overzicht gegeven van de structurele en incidentele financiële middelen van het Amsterdamse Bos.



1. Wie we zijn

1.1 Het Bos in vogelvlucht

Het Bos is een van de iconen van Amsterdam. Een groot stadsbos in wat eens een aantal polders was. Het is een internationaal voorbeeld geworden voor de aanleg en ontwerp van grote stedelijke parken en recreatiegebieden. Het Bos heeft zich steeds aangepast aan de ontwikkeling en gewijzigde behoeften van de stad. Aan-gelegd in de jaren dertig vanuit het bewustzijn dat een moderne, groeiende stad voor haar bevolking een groot groengebied behoeft. Stadsbewoners hadden, - en hebben nog steeds- licht, lucht en ruimte nodig: zodra er een stukje klaar was werd het dan ook in gebruik genomen, werd er gerecreëerd op de vrije zaterdagmiddag of zondag.

Niet zo lang nadat het Bos 'af' was verschoof het denken over groenbeheer: meer aandacht voor ecologie en milieu. Natuurlijk, ecologisch beheer werd in de jaren negentig voor een deel van het Bos ingevoerd. Sommige delen 'verruigden' , er kwam natuurbos en de mogelijkheden voor biodiversiteit namen toe.

Nu krijgt de functie van het Bos voor het klimaat en klimaatverandering meer aandacht. De 200.000 bomen groeiden tot wasdom en vangen nu CO_2 af; bomen die ook voor de opwarming van de stad en de wateropvang een belangrijke rol spelen. De longen van de stad.

Het succes van het Bos ligt in zijn ontwerp voor recreatie en natuur maar ook in de kwaliteit zich aan te passen aan behoeften en ontwikkelingen.

Commented [5.1,2,e **]:** Dubbeling met inleiding en aanleiding. Aansluiting tekst met tabel op pag. 14 en pag. 15.

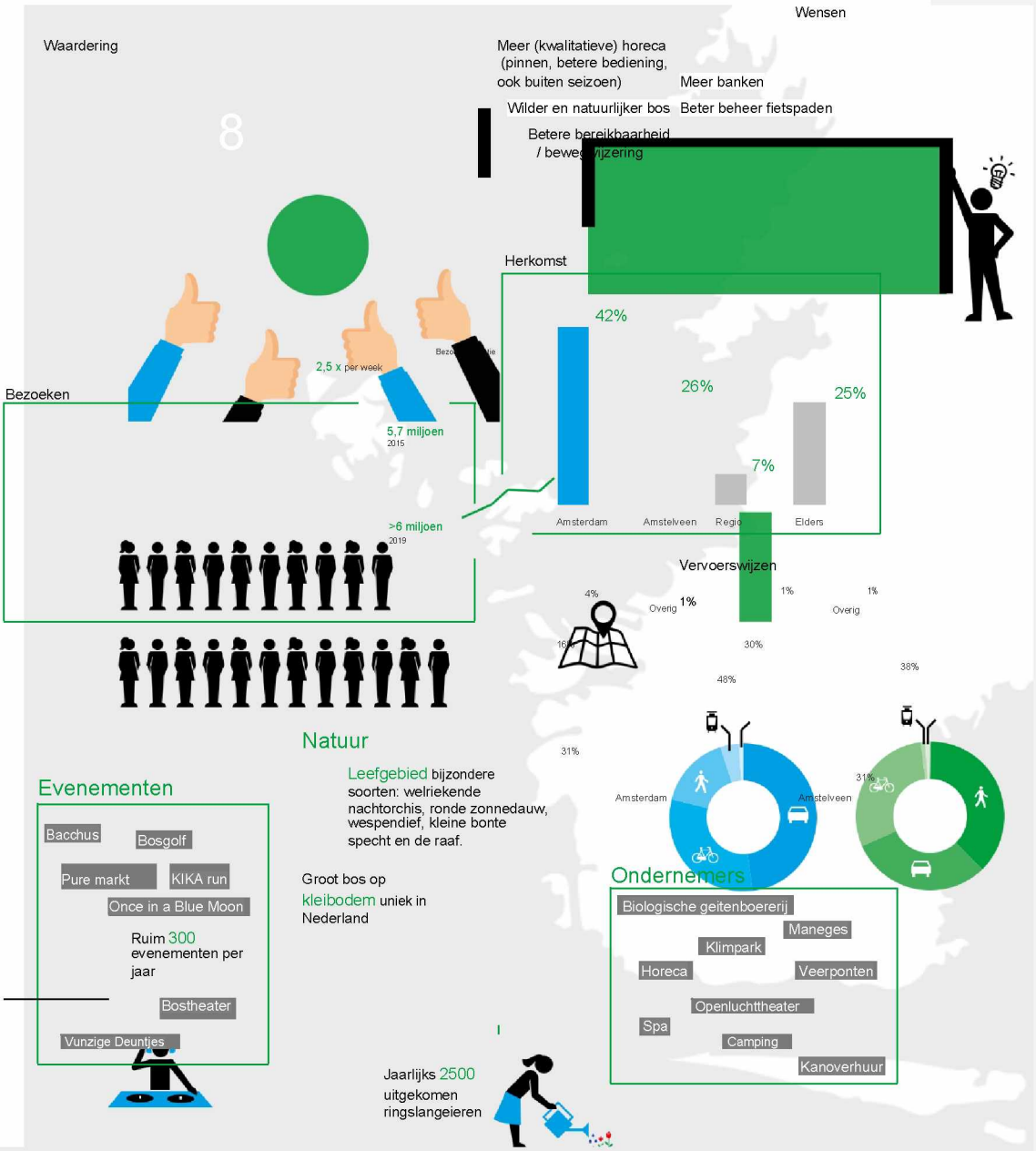
Waardering
8
Wensen
Meer (kwalitatieve) horeca (pinnen, betere bediening, ook buiten seizoen)
Meer banken
Wilder en natuurlijker bos
Beter beheer fietspaden
Betere bereikbaarheid / bewegwijzering
Herkomst
42%
26%
25%
7%
Amsterdam
Amstelveen
Regio
Elders
Bezoeken
2,5 x per week
5,7 miljoen
2015
>6 miljoen
2019
Vervoerswijzen
4%
Overig
1%
1%
1%
Overig
30%
48%
38%
31%
Amsterdam
Amstelveen
31%
Natuur
Leefgebied bijzondere soorten: welriekende nachtorchis, ronde zonnedauw, wespendief, kleine bonte specht en de raaf.
Groot bos op kleibodem uniek in Nederland
Evenementen
Bacchus
Bosgolf
Pure markt
KIKA run
Once in a Blue Moon
Ruim 300 evenementen per jaar
Bostheater
Vunzige Deuntjes
Ondernemers
Biologische geitenboererij
Maneges
Klimpark
Horeca
Veerponten
Openluchttheater
Spa
Camping
Kanoverhuur
Jaarlijks 2500 uitgekomen ringslangeieren

Ergenissen

Loslopende honden | Drukte
Vervuiling / zwerfvuil | Vliegtuigoverlast
Bereikbaarheid

1000 hectare Amsterdamse Bos



Longen van de stad

200.000 bomen
waarvan 3500 solitaire- en laanbomen
19 hectare moeras in het bos

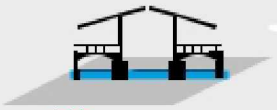

116 bruggen
waarvan 67 van de Amsterdamse-Schoolarchitect Piet Kramer



3.000 terrein meubilair

Oppervlakte

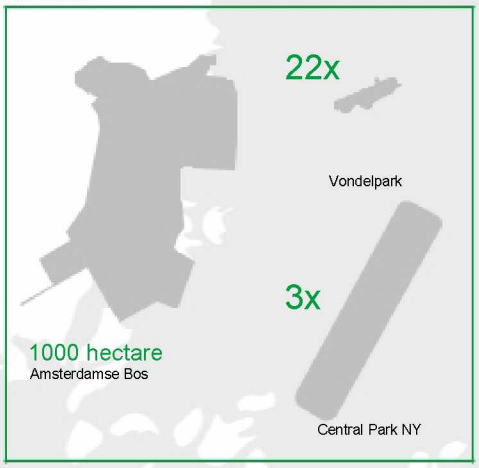



Sport

Totaal circa 8500 leden

voetbal | hockey | tennis | cricket



Kunst en cultuur

Culturele manifestaties

Beelden

Theatervoorstellingen

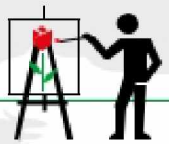

Leer- en werkomgeving

Samenwerking WPI

Vrijwilligers

(Maatschappelijke) Stageplaatsen voor leerlingen in het Voortgezet Onderwijs



Werkplekken mensen met arbeidsbeperking

Educatieve publieksactiviteiten

Geitenboerderij
Workshops IVN
Samenwerking NME
Natuurtellingen
Rondleidingen boswachter



70.000 bezoekers De Boswinkel

1.2 Boswachterij Amsterdamse Bos

Commented [5.1,2,e]: Inkorten en par. 1.4. en 1.5 integreren in deze tekst. Bijlage 1 kan eruit.

De medewerkers van het Amsterdamse Bos zorgen ervoor dat bezoekers het Bos zo goed mogelijk kunnen beleven. Dit doen wij door zichtbaar aanwezig te zijn in het Bos, als Boswachter, maar ook bijvoorbeeld als medewerker van de Boswinkel. Achter de schermen organiseren we excursies en rondvaarten, zorgen we voor de afhandeling van klachten, educatieve activiteiten, het faciliteren van evenementen, de uitvoering van projecten, de begeleiding van vrijwilligers en de communicatie over het Bos .

Het Bos is het mooiste groengebied in de regio en dat komt onder andere door dat we het beheer en onderhoud zorgvuldig en met liefde aanpakken. Van bankjes schilderen tot maaien en van het jaarlijks dunnen van bospercelen tot aan het reinigen van het Bos. Al het werk in het Bos doen we in eigen beheer en dat blijven we ook zo doen. Alles zelf doen is onze kracht en de sleutel tot het succes van het Bos.

We staan als Bosorganisatie met beide benen in de samenleving. We zijn een erkend leer- en werkbedrijf op een ideale prikkelarme locatie om specifieke doelgroepen te laten leren, werken, re-integreren en participeren. We gaan dit uitbreiden door nog meer leer-werkplekken, vrijwilligersplaatsen en stages aan te bieden. De vele vrijwilligers zijn cruciaal voor het Bos. Het faciliteren van vrijwilligerswerk blijft geborgd in de organisatie.

De Boswachters zijn onze gastheren in het Bos. Zij passen hun kennis van de natuur dagelijks toe ten dienste van mens en dier. Door voorlichting en educatie delen zij hun kennis met kinderen en volwassenen. Daarnaast beschermen de Boswachters ook de flora en fauna. Om dit goed te kunnen doen hebben zij bevoegdheden op het gebied van toezicht en handhaving.

Maar we realiseren ons ook dat we als organisatie nergens zijn zonder de betrokkenheid van ondernemers, organisaties en bezoekers. We vragen hen dan ook om zich nog meer te verbinden met de ontwikkeling en de programmering van het Bos. De komende periode gaan we onderzoeken of we de betrokkenheid van ondernemers en bewoners uit de buurt en gebruikers van het Bos kunnen bundelen in een Bosraad of iets dergelijks.

Alle ambities tezamen vragen om een sterk eigenaarschap van de 1000 hectare Bos. Daarom zoeken we naar een aansprekende naam. We onderzoeken of 'Boswachterij Amsterdamse Bos' bij ons past.

1.3 Missie 2020-2030

Het Amsterdamse Bos levert als uniek stadsbos met een hoge natuurwaarde een belangrijke bijdrage aan een gezond en actief leven. We zijn een gastvrije Boswachterij die de belangen behartigt van planten en dieren en de mensen die er komen en we bewaken de balans tussen natuur en recreatie.





1.4 Kernboodschap

Ruim 200 kilometer fiets-, wandel- en ruiterpaden op 10 minuten van de stad. Het Amsterdamse Bos is dé plek om een frisse neus te halen. Om je te verwonderen over alles wat er in de natuur gebeurt. Om rust te vinden. Je bent hier midden in een stedelijk gebied en toch ben je er helemaal uit. Een natuurgebied met de vrij-heid om te recreëren, in de natuur of bij één van de diverse lokale ondernemers en evenementen. Een waardevolle historische plek, onderhouden door professionals.

1.5 Kernwaarden

Commented [5.1.2,e]: Eruit of kort samenvatten in 1.2, of in bijlage.

Het Bos is verfrissend, verrassend en veelzijdig. Deze kernwaarden stellen ons in staat om vorm te geven aan onze missie (zie bijlage 1). Zij weerspiegelen ook de identiteit van het Bos. We presenteren ons als een het grote stadsbos dat bijdraagt aan een gezonde en actieve stad. Men kan er terecht voor ontspanning, sport, kunst en cultuur, natuureducatie en onderwijs.

Verfrissend: Een groot stadsbos, midden in een van de dichtstbevolkte gebieden van Europa. De beste plek om diep adem te halen en helemaal opgefrist te worden. Voor iedereen.

Verrassend: Het Bos vind je hier om de hoek. Je ontdekt dingen. Je maakt hier alle seizoenen mee. En om iedere bocht vind je een ander uitzicht.

Veelzijdig: Je geniet hier van natuur, rust en ruimte. Of je komt hier om te sporten. Maar je kunt hier ook een evenement bezoeken of leren over het Bos. Er is zoveel te doen. En dat doen we met respect voor elkaar.

Een schema van onze kernwaarden is opgenomen in bijlage 1.

Ambities

Bewaken van het oorspronkelijke Boschplan

Bij het ontwerpen van het Amsterdamse Bos stond vast in de jaren dertig van de vorige eeuw stond één ding vast:dat het moest een gebruiksbos moest zijn voor alle Amsterdam-mers. Ideeën hiervoor werden kwamen uit het buitenland gehaald. Tot dan waren de Nederlandse parken vooral bedoeld voor een zondagse wandeling. Dat in Londen mensen in parken op het gras mochten zitten of picknicken was revolutionair. De Duitse volksparken hadden als belangrijkste doel mensen de ruimte te geven voorbieden voor sport en recreatie. Deze basis gedachtebasisgedachte blijven we bewaken.

Het Amsterdamse Bos kent als belangrijk groengebied ook hoge natuurwaarden. Het groen en het water van het Bos biedt ruimte aan een rijke variatie aan flora en fauna. Met de groei van de stadsteden, de toenemende behoefte van de stedeling aan groen en buitensporten en de klimaatveranderingen kunnen de natuurwaarden in het gedrang komen. Om het Bos ook aantrekkelijk te houden voor de komende generaties, zien we als belangrijkste taak omwillen we eerst en vooral deze natuurwaarden nog meer te be-schermen en te verbeteren. En tegelijk ook ruimte te bieden aan kleinschalige ontwikkelingenvoor vrijetijdsbesteding en andere ontwikkelingen. om tegemoet te blijven komen aan de wensen van de hedendaagse stedeling.

Hoofddoel en thema's

Ons hoofddoel is om een toekomstbestendige balans te vinden tussen natuur en vrijetijdsbesteding met ruimte voor nieuwe ontwikkelingen.

Ons doel is de natuur nog meer beschermen en verbeteren, terwijl er ruimte blijft voor vrijetijdsbesteding.

Dit hoofddoel is leidend voor onze uitgangspunten en ambities voor het Bos.

De ambities vanWat de gemeenten Amsterdam en Amstelveen voor ogen hebben op het gebied van groen, bereikbaarheid, recreatie, kunst en cultuur, sport, gezondheid en arbeids-markt, zoals neergelegd in de collegeakkoorden staat, geven richting aan de ambities van het Bos. De uitdagingen voor het Bos zijn samen te vattenZe zijn onder te verdelen in vier thema's:

1. Beschermen: natuur- en cultuurwaarden behouden, beschermen en verbeteren.
2. Bereikbaar: het Bos zo goed mogelijk bereikbaar maken voor fietsers en per Openbaar Vervoer.
3. Benutten: ruimte bieden aan natuurontwikkeling en maatschappelijke en recreatieve ontwikkelingen die aansluiten bij de behoeften van bezoekers en passen bij onze ambitie om natuurwaarden te beschermen. Hierbij We verstaan hierbij ook onder het beter benutten van bestaande faciliteiten van het Bos onder.
4. Bekend: het Bos neerzetten als 'Stadsbos van de Toekomst'. Dit betekent ook het beter bekend maken van de veelzijdigheid en natuur-educatieve functies van het Bos.



Hoofddoelstelling

De natuur nog meer beschermen en verbeteren, terwijl er ruimte blijft voor vrijetijdsbesteding ~~Het vinden van een toekomstbestendige balans tussen natuur en vrijetijdsbesteding met ruimte~~





Hoofdthema's	Beschermen	Bereikbaar
Uitgangspunten	ƒ De natuurwaarden blijven minimaal gelijk ƒ De buitengrenzen van het Bos blijven bestaan en het Bos moet vooral het Bos blijven. ƒ Het Bos is schoon, heel en veilig. ƒ Het Bos wordt beschermd tegen de gevolgen van klimaatverandering. ƒ Het landschappelijke en cultuurhistorische ontwerp is de basis. ~~ƒ De natuurwaarden blijven minimaal gelijk.~~	ƒ Het Bos is voor iedereen goed bereikbaar met meer ruimte voor voetgangers en fietsers. ƒ Iedereen moet zich veilig kunnen verplaatsen in het Bos.
Ambities	1. We verrijken de natuurwaarden. 2. We brengen het beheer duurzaam op orde. 3. We spelen in op klimaatverandering. 4. We versterken het oorspronkelijke ontwerp. ~~4.We verrijken de natuurwaarden~~	5. Snel naar het Bos en langzaam in het Bos. 6. We verbeteren de entrees. 7. ~~We maken nieuwe natuur door het verwijderen van paden.~~
Resultaat		

Commented [5.1,2,e]: Framen van volgorde uitgangspunten/ ambities. Natuur bij elke ambitie op 1.

~~voor nieuwe ontwikkelingen.~~





Benutten

- Het Bos is voor iedereen gratis toegankelijk; voor specifieke voorzieningen wordt betaald.
- Het aanbod van voorzieningen en activiteiten is heel divers en sluit aan bij de behoefte van de bezoekers.
- Het Bos is dé plek om te leren over de natuur, het grootste biologielokaal van de stad.
- Het Bos is dé plek voor sport en beweging in de openbare ruimte.
- Het Bos blijft een erkend leer-werkbedrijf en ~~we blijven~~ verschillende doelgroepen, zoals vrijwilligers, faciliteren.

8. We bieden ruimte voor natuurontwikkeling.
9. We maken een gevarieerd (natuur)educatief programma.
10. We sluiten aan bij stedelijke programma's voor breedtesport.
11. We zetten in op meer vrijwilligers en bijzondere doelgroepen.

Bekend

- De veelzijdigheid en de natuur-educatieve functies van het Bos zijn~~is~~ goed bekend in Amsterdam, Amstelveen en de regio.

12. We maken de diversiteit en het natuureducatieve programma van het Bos beter zichtbaar.
13. We versterken de identiteit van het Bos.
14. We zijn zichtbaar en aanspreekbaar.
15.



Uitgangspunt: de buitengrenzen van het Amsterdamse Bos blijven bestaan en het Bos moet vooral het Bos blijven.

Commented [5.1,2,e]:

Het Amsterdamse Bos valt binnen het Natuur Netwerk Nederland (NNN). Bij de ~~p~~Provincie Noord-~~-~~Holland moet altijd worden onderbouwd~~,~~ dat ruimtelijke ingrepen ~~geen significante aantasting inhouden voor~~ niet de oppervlakte of ~~de~~ kenmerken en waarden van het NNN significant beschadigen. De NNN ~~biedt dus bescherming voor~~beschermt dus het Bos.

~~Rondom het thema beschermen~~Wij ~~verkennen wij op welke manieren~~onderzoeken hoe het Bos het best de waarde voor de stad kan behouden. Het gebruik ~~van het Bos~~ neemt toe en dat betekent ook dat ~~er meer gedaan moet worden aan~~ het beheer meer tijd vraagt ~~van het Bos~~. Het behoud van de ecologische kwaliteiten is uitgangspunt, evenals de wens het groene karakter van de stad te behouden en te versterken. De buitengrenzen van het ~~Amsterdamse~~ Bos blijven dan ook bestaan en het ~~Amsterdamse Bos~~bos moet vooral het b~~B~~os blijven. Mensen willen hier wonen en werken door die~~De~~ groene waarde ~~is een belangrijke voorwaarde voor bewoners en bedrijven om zich hier te vestigen~~. Het ~~houden het~~ monumentale ontwerp van het ~~Amsterdamse~~ Bos blijft overeind ~~intact~~ en ~~zorgen dat~~ de recreatie blijft in balans ~~blijft~~ met de natuur.

Dit zijn de ambities die hierbij horen:

- We verrijken de natuurwaarden
- We brengen het beheer en onderhoud duurzaam op orde.
- We spelen in op klimaatverandering.

- We versterken het oorspronkelijke ontwerp.
- ~~We verrijken de natuurwaarden.~~

2.14 We verrijken de natuurwaarden

Uitgangspunt: De natuurwaarden blijven minimaal gelijk.

Op de Amsterdamse natuurwaarden-kaart (bijlage) staat het ~~Amsterdamse~~ Bos aangegeven als toplocatie. Voor dit Bosplan is een meer gedetailleerde ~~natuurwaarden~~kaart gemaakt~~opgesteld~~ door de natuurwaarde van de verschillende delen van het ~~Amsterdamse~~ Bos ten opzichte van elkaar te vergelijken en een score toe te kennen (zie bijlage). Een 'lage natuurwaarde' in het Bos komt in een stedelijke omge-ving overeen met een gemiddelde natuurwaarde, terwijl een zeer hoge natuurwaarde behoort tot de topna-tuur van Amsterdam. Met het ouder worden van het Bos ~~neemt~~ groeit de waarde voor echte bossoorten zoals havik, eekhoorn en rosse vleermuis ~~toe~~. Een bijzondere nieuwkomer is de raaf, die er in 2019 met succes ~~in het Amster-damse Bos~~ heeft gebroed. Door het gevarieerde karakter van het ~~Amster-damse~~ Bos met een afwisseling van bos, grasland, open water en moeras vinden ook soorten als ringslang, roerdomp, waterral en de welriekende nachtorchis hier een geschikt leefgebied.

De oeverlanden van De Nieuwe Meer en Amstelveen en de begraasde gebie-den in het zuidelijk deel van het Bos en het Schinkelbos hebben een klein-schalige afwisseling van natuurtypen

Commented [5.1,2,e]: Deze paragraaf meer tekst toevoegen, minder behoudend.

7,5 hectare nieuwe natuur (paden verwijderen), uitbreiden begrazing, nieuwe ecologische verbindingszones. Tabel in bijlage 3 in tekst verwerken.

Commented [5.1,2,e]: Meer ambitie, natuurwaarden worden verstevigd.

Commented [5.1,2,e]: Nummer nog toevoegen

Commented [5.1,2,e]:

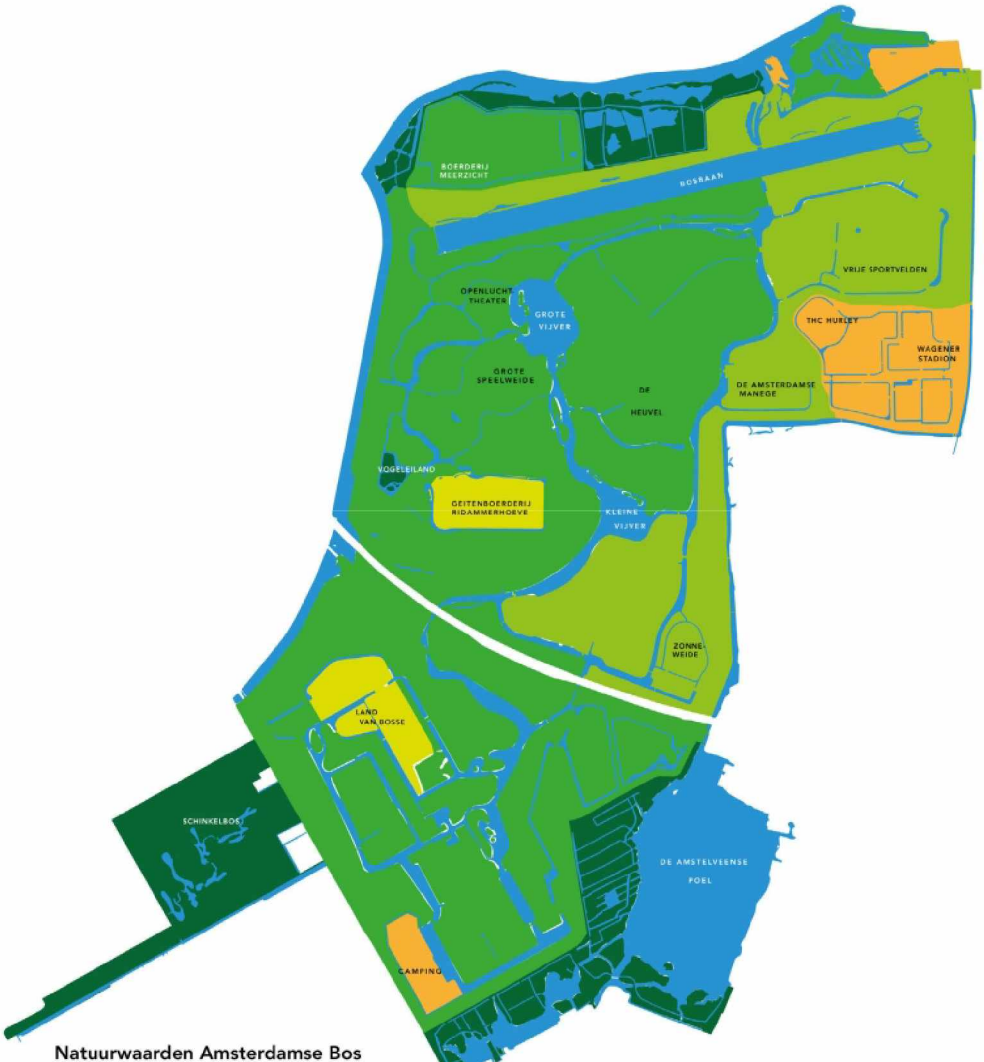

Natuurwaarden Amsterdamse Bos

- Lage natuurwaarde
- Beperkte natuurwaarde
- Redelijke natuurwaarde
- Hoge natuurwaarde
- Zeer hoge natuurwaarde

en een hoge biodiversiteit. In bijlage 3 staatis voor de verschillende gebieden van het Amsterdamse Bos in een tabel een beschrijving opgenomen van de voor-komende natuurtypen, het beheer en specifieke ontwikkelingen.

Commented [5.1,2,e]: In tekst verwerken. Tabel belangrijk onderdeel van Bosplan! Tabel wordt vertaald naar een kaart. Zie 4.1.!

Het versterken van de aanwezige natuurwaarden vraagt om een zorgvuldig en constant beheer, zeker van de bijzondere vegetaties van bijvoorbeeld de oeverlanden. Naast het op reguliere basis maaien van moe-rasve-getaties, moet de toplaag van het rietland regelmatig worden afgegraven om te voorkomen dat hier bos ontstaat.

Ecologische kansen benutten

Wij streven naar een verdere verrijking vanwillen de biodiversiteit van het Amster-damse Bos verder verrijken door de aanleg van ecolo-gische verbindingen: natuurvriendelijke oevers, poelen, struwelen en faunapas-sages onder wegen. Dat sluit aan op de Ecologische Structuur van Amster-dam (Structuurvisie Amsterdam 2040). Zo hebben we recent de Ecologische Verbindingszone "Groene AsS" langs de Ringvaart en door het Bos tussen de Nieuwe Meer en het Schinkelbos aangelegd. En we hebben ecologische knelpunten in de Burgemeester A. Colijn-weg, Nieuwe Meerlaan en Provinciale Bosrandweg aangepakt door faunapas-sages aan te leggen. Om de natuur-waarden van de Groene AsS verder te versterken zijn voorzieningen in deze zone onniet gewenst. Daarom geldt voor de ligplaatsen van (woon)boten in de Ringvaart (Amsterdamse Bos deel) een uitsterfbeleid.

De verbetering van hetEen beter beheer biedt ook kansen om de natuurwaarden te versterken. Bijvoorbeeld door een geva-rieerder maaibeheer van de graslanden in het Bos en gemengde begrazing van



het Schinkelbos met Schotse hooglan-ders en Exmoorpony's. De ecologische verbinding langs de Ringvaart willen we uitbreiden richting Aalsmeer.

De ontwikkeling van de natuurwaarden in het Bos en de resultaten van ingre-pen veranderingen worden gemonitordbijgehouden. De gegevens worden opgeslagen in de Nationale Databank voor Flora en Fauna (NDFF). Die gegevens data gebruiken we om te kunnen bijsturen in het beleid en het beheer. Voor het monitoren bijhouden van de ontwikkeling van de natuurwaarden gebruiken we algemeen gehanteerde en reproduceerbare methoden.

Meer bosareaal

-Het bosareaal in de natuur- en rustzone wordt vergroot door 7,5 hectare aan paden te verwijderen (zie ook kansenkaart natuur en recreatie 4.1). Hierdoor ontstaat meer aaneengesloten natuur en rustige boskernen en wordt de biodiversiteit verhoogd. De te verwijderen paden zijn vooral overbodige en parallelle paden, die weinig worden gebruikt.

Minder verstoring flora en fauna door loslopende honden.

Het huidige hondenlosloopbeleid van het Amsterdamse Bos staat haaks op het hondenbeleidde regels in de Amsterdamse en Amstelveense parken of recreatiegebieden in de omgeving zoals Spaarnwoude en 't Twiske. Daar geldt over het algemeen een aanlijnplicht voor honden, met enkele losloopgebieden. Soms zijn parken of gebie-den helemaal verboden voor honden, zoals de heemparken in Amstelveen en de Amsterdamse Waterleidingduinen.

Op dit moment is 90% van het Bos losloop-gebied voor honden. We zien dat het Bos steeds meer tegen de grenzen van het huidige hondenlosloop-beleid aan zitloopt . Loslopende honden hebben een grote impact op de natuur. Veel loslopende hondenVelen jagen in bospercelen. Bodembroeders, zoals de fazant en de houtsnip, zijn al jaren verdwenen uit het Bos en de populatiehet aantal konijnen

is flink teruggelopen. De vos brengt haar jongen in het Bos uitsluitend groot in ~~een~~ hondenverbodsgebieden, zoals in het begrazingsgebied van Schotse Hooglanders.

We ~~gaan~~ maken een nieuwe hondenzonering ~~voor het Bos instellen~~. Uitgangspunt is dat er een groter gebied met aanlijnplicht voor honden ~~in het Bos wordt ingesteld~~komt. Er zal nog maar één aaneengesloten deel van het Bos zijn waar honden los mogen ~~blijven~~ lopen. In de ~~honden~~losloopgebieden bekijken w~~e~~ij de mogelijkheden om honden uit de bosvakken te weren om de natuurwaarden te beschermen. Ter compensatie maken we op bepaalde plekken in het Bos natuurlijke hondenspeelplaatsen.

Bos blijft donker

Het ~~feit dat het in het Bos nog echt donker kan worden~~ is een bijzondere en voor de regio zeldzame kwaliteit dat het echt donker kan worden in het Bos. Dat maakt het ~~Bos~~ bijvoorbeeld voor vleermuizen en uilen een belangrijke biotoop. We houden het Bos donker. Alleen de hoofdnet fietspaden en de omgeving van Sportpark Amsterdamse Bos ~~zijn voorzien van~~hebben openbare verlich~~-~~ting. Voor een veilige uitstroom van evenementen (inclusief het Bostheater) kijken we steeds naar een veilige maar tijdelijke oplossing voor ~~de~~ verlichting.

2.21 We brengen beheer en onderhoud duurzaam op orde

Uitgangspunt: Het bos is schoon, heel en veilig.

Onderhoud onder druk, niveau gedaald

Het wordt drukker in het ~~Amsterdamse~~ Bos. Dit leidt tot ~~toenemende~~ meer kosten voor het beheer ~~-~~en onderhoud~~skosten van het Bos~~. Van afvalinzameling tot graffitiverwijdering en van bankjes schilderen tot het ver~~-~~vangen van toplagen op speelweiden en wegen.

Door een tekort aan ~~middelen~~ geld en capaciteit is het gemiddelde onder~~-~~houdsniveau van het Bos gedaald. Ook de infrastructuur is op bepaalde onder~~-~~delen (onder andere drainage, wegen en paden, bruggen en beschoeiingen) ruim tachtig jaar oud en heeft ~~een~~ achterstallig~~nd in~~ onderhoud. Dit blijkt uit recente NEN-inspecties en het 'Instandhou~~-~~dingsplan Amsterdamse Bos' uit 2017.

Samenwerkingsagenda water

Naast dat achterstallig onderhoud ~~van de infrastructuur,~~ ervaren gebruikers overlast van waterplanten in de water~~-~~gangen en de Bosbaan. Het beheer en onderhoud van deze watergangen vallen onder Rijnland en de gemeente Amsterdam. Samen met Rijnland willen wij maatregelen nemen om het water weer toegankelijker te maken voor recreanten. Maar er speelt meer naast de toegankelijkheid ~~van het water is niet het enige pro~~-~~bleem. Er speelt meer~~: van kadever~~-~~betering, bagger vervuild met PFOS, overname van sluizen, een inhaalslag in baggeren, vervanging van beschoeiin~~-~~gen, aanleg van poelen en natuurvrien~~-~~delijke oevers en visvriendelijke gema~~-~~len tot het verbeteren van de slechte waterkwaliteit van de Amstelveense Poel. Met partners maken wij een stra~~-~~tegische samenwerkingsagenda voor

het water in het Bos. Daarna kijken we naar gezamenlijke financiering.

Commented [5.1,2,e]: Naar hoofdstuk financiën.

2.32 We spelen in op klimaatveranderingen

Uitgangspunt: Het Bos wordt beschermd tegen de gevolgen van klimaatverandering.

De natuur en recreatie in het Bos staan onder druk. Niet alleen door stijgend aantal bezoekers ~~toene-mende gebruiksdruk~~, maar ook door klimaatveranderingen en al dan niet daarmee samenhangende plagen en ziekten. Denk aan de oprukkende eiken-processierups en de essentaksterfte (ongeveer 15% ~~procent~~ van alle bomen in het ~~Amsterdamse~~ Bos is es), en sinds kort ook de teruglopende vitaliteit van boomsoorten als spar en beuk. Het is lastig om proactief te handelen op onvoorspelbare ontwikkelingen in de natuur. Het is belangrijk ~~is~~ dat wij door goed ~~te~~ monitoren een heldergoed beeld krijgen van de ontwikkeling van ziekten en plagen en op basis daarvan noodza-kelijke maatregelen kunnen nementreffen. Zo wordt de ontwikkeling van essentak-sterfte al een aantal jaar bijgehoudengemonitord en is op basis daarvan een plan van aanpak opgesteld~~,~~ dat de veiligheid van bezoe-kers en de ~~duurzame~~ instandhouding van de bosbeplanting moet garande-ren. ~~Daarnaast~~ We sluiten ~~wij uiteraard~~ook aan bij de stedelijke, landelijke en Europese aanpak van invasieve exoten, zoals de Japanse Duizendknoop en~~,~~ reuzenbalse-mien ~~en reuzenbereklauw~~.

Hoewel het Bos duizend hectare groot is, is het ook ~~een~~

Energietransitie: CO_2-reductie door meer natuurontwikkeling

Het verkeer van Amsterdam is verant-woordelijk voor een ~~aanzienlijk~~ groot deel van de uitstoot van stikstofdioxide, fijnstof en roet. De gemeente Amsterdam ~~heeft de ambitie~~wil de CO_2-uitstoot ~~in Amster-dam~~ terug ~~te~~ brengen tot 55% in 2030. Ook het ~~Amsterdamse~~ Bos draagt hieraan bij ~~aan deze ambitie~~, bijvoorbeeld door de komende jaren waar mogelijk meer bomen te planten.

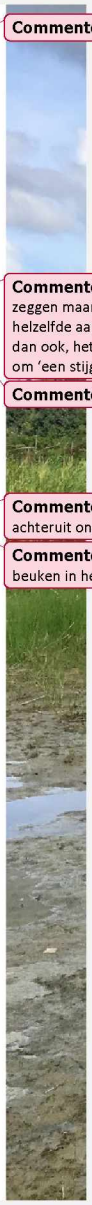

Commented [5.1.2,e]: Paragraaf inkorten!

Commented [5.1.2,e]: Ik wilde hier toenemend aantal bezoekers zeggen maar bedacht dat ook ander type evenementen (met helzelfde aantal bezoekers) voor toenemende druk kan zorgen. Hoe dan ook, het is een beetje abstract zoals het er nu staat. Als het gaat om 'een stijgend aantal bezoekers' zou ik dat opschrijven.

Commented [5.1.2,e]: aangepast

Commented [5.1.2,e]: niet minder, maar gezondheid gaat achteruit onder meer boomziekten

Commented [5.1.2,e]: Betekent dit dat er minder sparren en beuken in het bos staan? Dan zou ik dat gewoon opschrijven.

vVolgroeid Bos met een cultuurhistorisch ontwerp, waardoor er maar weinig ruimte is voor nieuwe aanplant van bomen.

Het Bos is FSC-gecertificeerd. Dit houdt onder andere in dat er niet meer hout wordt gekapt dan er groeit. Het gekapte hout wordt zo veel mogelijk (her)gebruikt.

Duurzame mobiliteit

We willen dat mensen zich in hHet Bos duurzaam verplaatsen. Denk aan zet ook in op duurzame mobiliteit zoals elektrisch vervoer, fietsen, lopen en gebruik van het OV. Waar mogelijk faciliteren we dit.

Van een lineaire naar een circulaire economie

In het Amsterdamse Bos stimuleren we circulaire bedrijvigheid. Zo Dat doen we moedigen we bijvoorbeeld door ondernemers en evenementenorganisaties aan te stimuleren of te verplichten hen om gebruik te maken van duurzame materialen en faciliteiten (herbruikbare hardcups, spoeltoilet-ten en milieuvriendelijk toiletpapier) te gebruiken. Daarnaast pakken willen weij met onze partners de opgave aan om meer grondstoffen en materialen terug te winnen door te investeren in een duurzame afvalketen. Ook gaan wij onderzoeken hoe weij in de toekomst slimmer kunnen omgaan met hemel- en oppervlaktewater en het (her) gebruik van hout. Zo onderzoeken bekijken weij de mogelijkheden om oppervlakte- of hemelwater te gebruiken voor nieuwe aanplant of voor het doorspoelen van (openbare) toiletten (in plaats van drinkwater). Hout kunnen we hergebruiken voor beschoeiingen in het Bos.



Gedragsverandering

Tot slot kan gedragsverandering van bezoekers, ondernemers en verenigingen in het Bos ~~bijdragen aan~~ het tegengaan van ~~de~~ klimaatveranderingen helpen. ~~Het is belangrijk~~We willen hen bewust ~~te~~ maken van ~~de duurzaamheidsopgaven en~~ de rol die zij daarin kunnen spelen (zie ook bijlage 6).


Cultuurhistorie
zichtlijnen
zichtlijnen in oorspronkelijk ontwerp niet uitgevoerd
monumentale lanen
hoofdingang
secundaire ingang
veerverbinding
bosranden licht-donker
hoogte/reliëf

2.43 We versterken het oorspronkelijk ontwerp

Uitgangspunt: Het landschappelijke en cultuurhistorische ontwerp is de basis.

In het oorspronkelijke ontwerp van het Bos werd gestreefd naar duidelijke zichtlijnen, scherpe afscheidingen tussen bosrand en grasland, laanbeplanting en soortenrijkdom, zoals diverse bomentuinen. In de jaren 90 van de vorige eeuw is een meer natuurlijk en ecologisch beheer geïntroduceerd. Hoewel door de aanleg van ecologische verbindingszones de biodiversiteit rijker is geworden, zijn sommige cultuurhistorische aspecten verdwenen of onder druk komen te staan. Het ~~De~~ ontwerp~~aspec-ten~~ word~~ten~~ hoog gewaardeerd, maar uit de online participatie blijkt dat een grote meerderheid van de bezoekers ook graag ongerepte en een beetje ruige natuur wil ~~terugzien~~ in het Bos. Daarom blijft het landschappelijke en cultuurhistorische ontwerp de basis, maar daarbinnen ~~zetten we ook in op~~willen we verruiging van delen van het ~~Amsterdamse~~ Bos.

Bij de ambities 2.2~~1.1~~ en 2.3~~1.2~~ ('we brengen het beheer en onderhoud structureel op orde' en 'we spelen in op klimaatveranderingen') bekijken wij altijd hoe het oorspronkelijke ontwerp kan worden versterkt.

~~2.4 We verrijken de natuurwaarden~~

~~Uitgangspunt: De natuurwaarden blijven minimaal gelijk.~~

~~Op de Amsterdamse natuurwaardenkaart (bijlage) staat het Amsterdamse Bos aangegeven als toplocatie. Voor dit Bosplan is een meer gedetailleerde natuurwaardenkaart opgesteld door de natuurwaarde van de verschillende delen van het Amsterdamse Bos ten opzichte van elkaar te vergelijken en een score toe te kennen (zie bijlage). Een 'lage natuurwaarde' in het Bos komt in een stedelijke omge-ving overeen met een gemiddelde natuurwaarde, terwijl een zeer hoge natuurwaarde behoort tot de topna-tuur van Amsterdam. Met het ouder worden van het Bos neemt de waarde voor echte bossoorten zoals havik, eekhoorn en rosse vleermuis toe. Een bijzondere nieuwkomer is de raaf, die in 2019 met succes in het Amster-damse Bos heeft gebroed. Door het gevarieerde karakter van het Amster-damse Bos met een afwisseling van bos, grasland, open water en moeras vinden ook soorten als ringslang, roerdomp, waterral en de welriekende nachtorchis hier een geschikt leefgebied.~~

~~De oeverlanden van De Nieuwe Meer en Amstelveen en de begraasde gebieden in het zuidelijk deel van het Bos en het Schinkelbos hebben een kleinschalige afwisseling van natuurtypen~~

Commented [5.1,2,e]: Deze paragraaf meer tekst toevoegen, minder behoudend.

7,5 hectare nieuwe natuur (paden verwijderen), uitbreiden begrazing, nieuwe ecologische verbindingszones. Tabel in bijlage 3 in tekst verwerken.

Commented [5.1,2,e]: Meer ambitie, natuurwaarden worden verstevigd.

Commented [5.1,2,e]:



Natuurwaarden Amsterdamse Bos

- Lage natuurwaarde
- Beperkte natuurwaarde
- Redelijke natuurwaarde
- Hoge natuurwaarde
- Zeer hoge natuurwaarde

en een hoge biodiversiteit. In bijlage 3 is voor de verschillende gebieden van het Amsterdamse Bos in een tabel een beschrijving opgenomen van de voorkomende natuurtypen, het beheer en specifieke ontwikkelingen.

Het versterken van de aanwezige natuurwaarden vraagt om een zorgvuldig en constant beheer, zeker van de bijzondere vegetaties van bijvoorbeeld de oeverlanden. Naast het op reguliere basis maaien van moe-rasve-getaties, moet de toplaag van het rietland regelmatig worden afgegraven om te voorkomen dat hier bos ontstaat.

Ecologische kansen benutten
Wij streven naar een verdere verrijking van de biodiversiteit van het Amsterdamse Bos door de aanleg van ecologische verbindingen: natuurvriendelijke oevers, poelen, struwelen en faunapassages onder wegen. Dat sluit aan op de Ecologische Structuur van Amster-dam (Structuurvisie Amsterdam 2040). Zo hebben we recent de Ecologische Verbindingszone "Groene AS" langs de Ringvaart en door het Bos tussen de Nieuwe Meer en het Schinkelbos aangelegd. En we hebben ecologische knelpunten in de Burgemeester Colijnweg, Nieuwe Meerlaan en Provinciale Bosrandweg aangepakt door faunapassages aan te leggen. Om de natuurwaarden van de Groene AS verder te versterken zijn voorzieningen in deze zone niet gewenst. Daarom geldt voor de ligplaatsen van (woon)boten in de Ringvaart (Amsterdamse Bos deel) een uitsterfbeleid.

De verbetering van het beheer biedt ook kansen om de natuurwaarden te versterken. Bijvoorbeeld door een gevarieerder maaibeheer van de graslanden in het Bos en gemengde begrazing van

Commented [5.1,2,e]: In tekst verwerken. Tabel belangrijk onderdeel van Bosplan! Tabel wordt vertaald naar een kaart. Zie 4.1.!



het Schinkelbos met Schotse hooglan-ders en Exmoorpony's. De ecologische verbinding langs de Ringvaart willen we uitbreiden richting Aalsmeer.

De ontwikkeling van de natuurwaarden in het Bos en de resultaten van ingrepen worden gemonitord. De gegevens worden opgeslagen in de Nationale Databank voor Flora en Fauna (NDFF). Die gegevens gebruiken we om te kunnen bijsturen in het beleid en het beheer. Voor het monitoren van de ontwikkeling van de natuurwaarden gebruiken we algemeen gehanteerde en reproduceerbare methoden.

Meer bosareaal
Het bosareaal in de natuur- en rustzone wordt vergroot door 7,5 hectare aan paden te verwijderen(zie ook kansenkaart natuur en recreatie 4.1). Hierdoor ontstaat meer aaneengesloten natuur en rustige boskernen en wordt de biodiversiteit verhoogd. De te verwijderen paden zijn vooral overbodige en parallelle paden, die weinig worden gebruikt.

Minder verstoring flora en fauna door loslopende honden.

Het huidige hondenlosloopbeleid van het Amsterdamse Bos staat haaks op het hondenbeleid in de Amsterdamse en Amstelveense parken of recreatiegebieden in de omgeving zoals Spaarnwoude en 't Twiske. Daar geldt over het algemeen een aanlijnplicht voor honden, met enkele losloopgebieden. Soms zijn parken of gebie-den helemaal verboden voor honden, zoals de heemparken in Amstelveen en de Amsterdamse Waterleidingduinen.

Op dit moment is 90% van het Bos losloop gebied voor honden. We zien dat het Bos steeds meer tegen de grenzen van het huidige hondenlosloop-beleid aanloopt . Loslopende honden hebben een grote impact op de natuur. Veel loslopende honden jagen in bospercelen. Bodembroeders, zoals de fazant en de houtsnip, zijn al jaren verdwenen uit het Bos en de populatie konijnen is flink teruggelopen. De vos brengt haar jongen in het Bos uitsluitend groot in een hondenverbodsgebieden, zoals in het begrazingsgebied van Schotse Hooglanders.

We gaan een nieuwe hondenzonering voor het Bos instellen. Uitgangspunt is dat een groter gebied met aanlijnplicht voor honden in het Bos wordt ingesteld. Er zal nog maar één aaneengesloten deel van het Bos zijn waar honden los mogen blijven lopen. In de hondenlosloopgebieden bekijken wij de mogelijkheden om honden uit de bosvakken te weren om de natuurwaarden te beschermen. Ter compensatie maken we op bepaalde plekken in het Bos natuurlijke hondenspeelplaatsen.

Bos blijft donker

Het feit dat het in het Bos nog echt donker kan worden is een bijzondere en voor de regio zeldzame kwaliteit. Dat maakt het Bos bijvoorbeeld voor vleermuizen en uilen een belangrijke biotoop. We houden het Bos donker. Alleen de hoofdnet fietspaden en de omgeving van Sportpark Amsterdamse Bos zijn voorzien van openbare verlichting. Voor een veilige uitstroom van evenementen (inclusief het Bostheater) kijken we steeds naar een veilige maar tijdelijke oplossing voor de verlichting.



Uitgangspunt: Het Bos is voor iedereen goed bereikbaar met meer ruimte voor voetgangers, openbaar vervoer en fietsers.

Amsterdam, Amstelveen en omgeving ~~gaan~~ trekken de komende jaren fors ~~groeien qua aantal~~meer inwoners, ~~en~~ werknemers en bezoekers. Er komen d~~D~~uizenden nieuwe woningen in Schinkelkwartier, Haven-Stad, Kronenburg/Uilenstede, Legmeer, De Scheg en Aalsmeer-Oost en ook nieuwe werklocaties. Die zorgen voor een groeiende~~toenemende~~ druk op de groene (recreatieve) gebieden in en om de steden.

Daarnaast neemt het toerisme in en om Amsterdam steeds meer toe. Toeristen zoeken alternatieven voor bijvoorbeeld de té druk wordende parken als het Vondelpark, Westerpark en Oosterpark en gaan ~~komen steeds~~ vaker naar~~in~~ het Bos ~~uit~~.

~~Tenslotte~~ Ook groeit~~neemt~~ de buitensport ~~toe~~. Hardlopen is populairder dan ooit, buiten ontspannen is het nieuwe credo en ook gezamenlijk sporten (boot camp) ~~wint aan~~gebeurt meer ~~populariteit~~.

~~Gebruikers zitten elkaar in de weg~~

De toenemende drukte zorgt er ook voor dat de verschillende gebruikers in het Bos elkaar ~~steeds~~ vaker letterlijk in de weg zitten. Op drukke dagen passen wandelaars, hardlopers en fietsers en (loslopende) honden niet op alle paden, wat leidt tot irritaties en verkeersonveilige situaties. Daarnaast ~~neemt~~ groeit het verkeer van en naar het Bos ook ~~toe~~, wat leidt tot filevorming ~~naar het Bos~~.

~~Snel van en naar het Bos, langzaam in het Bos!~~

Om het Bos bereikbaar, leefbaar en verkeersveilig te houden is het credo “Snel van en naar het Bos, langzaam in het Bos!”.

De ambities die hierbij horen zijn:

- Snel naar het Bos en langzaam in het Bos.
- We verbeteren de entrees.
- We maken het padennetwerk functioneler.

Commented [5.1.2.e]: Wordt in dit hoofdstuk niets meer over gezegd?

3.1 Snel naar het Bos en langzaam in het Bos

Uitgangspunt: iedereen moet zich veilig kunnen verplaatsen in het Bos

De ~~groei van de stad betekent meer~~toename van verkeer ~~. Dat~~ stelt hogere eisen aan de bereikbaarheid naar en in het Bos. Het is belangrijk om de (bestaande) routes te versterken.

~~Maar in het Bos routes komen die veilig zijn voor de en de groei van het bezoek en het gebruik kunnen opvangen.~~ We ~~Daarom~~ kiezen ~~wij~~ voor snel naar het Bos, maar zo veel mogelijk langzaam in het Bos.

Het openbaar vervoer is daarbij zeer belangrijk. Reizen van en naar het bos met het OV moet gestimuleerd worden. Nieuwe OV-routes en haltes zijn op korte termijn waarschijnlijk niet haalbaar. Wel kunnen we kijken of namen van haltes gewijzigd kunnen worden, deelfietsen bij bushaltes en de Entrees mogelijk zijn of via communicatie op de goede bereikbaarheid van het Bos met OV te wijzen.

Er is een (gesubsidieerde) pontverbinding tussen Nieuw-West en het Bos en een over de Ringvaart richting Badhoevedorp. Maar deze varen alleen in het weekend en op feestdagen in april tot en met oktober. We onderzoeken of het mogelijk is deze ponten vaker te laten varen.

~~Wat opvalt is dat~~ ~~V~~heel ~~v~~eel bezoekers (ook Amsterdam~~-~~mers en Amstelveners) komen met de auto ~~komen~~. Dit bezoek concentreert zich niet alleen ~~meer~~ op bepaalde weekenden, maar komt steeds vaker ook ~~voor, ook~~ in vakanties en op mooie dagen voor. De uitdaging is om de automobilisten te verleiden om ~~voortaan op~~ te komen fietsen of de bus te pakken ~~te komen~~. Dat doen we~~ij~~ door samen te werken binnen de M~~m~~etropool~~-~~regio Amsterdam (MRA). In de MRA wordt nadruk gelegd op fietscorridors waarbij fietsers vlot tussen stedelijke kernen en vanuit het stedelijk gebied de natuur in kunnen rijden~~fietsen~~. Eén van de MRA-routes is bijvoorbeeld de Sportas route die aan de oostkant van het Bos loopt.

Snel van en naar het Bos…

Het Bos moet prima bereikbaar zijn ~~via~~ met het ~~openbaar vervoer~~OV, de (snelle) fiets en ~~met de~~ auto. We hopen dat mensen met het ~~Bereikbaarheid van het Bos per~~ OV en fiets komen,~~moet gestimuleerd worden en~~ voor de auto moet voldoende (eventueel betaalde) parkeergelegenheid aan de rand van het Bos ~~beschikbaar~~ zijn bij de Entrees. ~~Het is waarschijnlijk op korte termijn niet haalbaar om nieuwe OV-routes en OV-haltes te realiseren. Wel is het mogelijk om te kijken of namen van haltes gewijzigd kunnen worden, deelfietsen bij bushaltes te plaatsen of via communicatie te wijzen op de goede bereikbaarheid van het Bos met OV.~~ Doorgaand autoverkeer, vooral sluipverkeer, door het Bos moet zoveel mogelijk worden geweerd ~~worden~~.

…langzaam in het Bos.

Het Bos kent officieel alleen wandelpaden, waar ~~ook op~~fietsen ~~gefietst~~ ook mag ~~worden, de fietser te gast is~~. Op veel plekken mogen ~~de~~ honden ook onaangelijnd rondrennen. Mede vanwege de toenemende drukte, ~~toename van~~meer buitensporten als hardlopen en ~~de~~ loslopende honden is het belangrijk, ~~uit het oogpunt van~~voor de verkeersveiligheid, dat er niet te hard wordt gefietst ~~wordt in het Bos~~. Dit vraagt om niet te brede fietspaden in het Bos ~~zelf~~ en een te beborden (onverlichte) voorkeursroute voor snelle fietsen (e-bikes en speed pedelecs) langs de rand van het Bos, via de noordkant van de Bosbaan en langs de Ringvaart.

Naast het stimuleren van fietsen~~verkeer moeten er maatregelen komen om het~~willen we

Commented [5.1.2,e]: Inkorten en nadrukkelijker rol voor openbaar vervoer, zie ook verslag wethouder.

Commented [5.1.2,e]: Wordt hier bedoeld dat er borden komen die wijzen naar een route die onze voorkeur heeft? 'Beborden' vind ik niet zo mooi. Anders misschien: '…en een voorkeursroute, waarnaar verwezen wordt met borden, voor snelle fietsen…'

Commented [5.1.2,e]: Ja, dat wordt bedoeld en akkoord met voorgestelde aanpassing.

autoverkeer naar en in het Bos ~~te~~ ver~~-~~minderen. ~~Dit betekent onder andere dat er~~Er komen niet meer parkeerplaatsen ~~komen~~ en~~ dat~~ we onderzoeken of vergoeding voor parkeren verder kan worden ingevoerd~~ in het Bos~~. Bij (sport) evenementen maken we vooral gebruik van pendelbussen vanaf parkeerplaatsen buiten het Bos.

~~Het Bos maakt zich sterk voor vervoer over water. Er is een (gesubsidieerde) pontverbinding tussen Nieuw-West en het Amsterdamse Bos en een over de Ringvaart richting Bad-hoevedorp. Deze varen echter alleen in het weekend en op feestdagen in april tot en met oktober. We onderzoeken of het mogelijk is deze ponten vaker te laten varen.~~

Voor de bereikbaarheid ~~in het Bos~~ gaan we de bewegwijzering in en naar het Bos verbeteren. Bestemmingen moeten makkelijk en snel te vinden zijn, door wegwijzers ter plekke, maar mogelijk ook door (digitale) kaarten en apps.

3.2 We verbeteren de Eentrees

Het ~~is belangrijk dat het~~ Bos moet beter verbonden zijn~~is~~ met de stad. ~~De entrees hebben weinig allure en staan met de rug naar de stad.~~ Veel toegangen zoals die bij Camping Amsterdamse Bos, Eentree Amstelveen en de hoofdentree hebben een hoog kruip-door-sluip-door-gehalte, missen de uitstraling van een Entree en de routing is soms onduidelijk. ~~Een aantal toegangen verdient een kwaliteitsim-puls.~~ De hoofdentree ~~van het Bos~~ is bijvoorbeeld niet optimaal door de veelheid van functies die ook een eigen dynamiek en groei kennen, waardoor de entree meer een~~als~~ overgangsgebied is ~~dient~~ dan ~~als~~ een mar-kante en uitnodigende ~~entree~~ingang. ~~Dat doet geen recht aan het monumentale stads-bos dat het Amsterdamse Bos is.~~

Wij gaan de ruimtelijke ingrepen en plannen in de directe omgeving van het ~~Amsterdamse~~ Bos aangrijpen om de allure van de entreegebieden en de toegankelijkheid en bereikbaarheid ~~van het Amsterdamse Bos~~ te verbeteren. Deze ambitie sluit aan op het Gebiedsplan Buitenveldert/Zuidas, dat de verbinding van groene gebieden noemt om de bereikbaarheid en daarmee de toegankelijkheid van het groen te verbeteren. Verbindingen tussen het ~~Amsterdamse~~ Bos en het Gijsbrecht van Aemstelpark en het Amstelpark zien we als een mooie ambitie. ~~Een belangrijke stap daarin is om ervoor te zorgen dat~~ E~~e~~r moet een nieuw en herkenbaar ontwerp komen ~~t~~voor de entrees van de parken en het Bos, wat ook ~~benoemd wordt~~ in het gebiedsplan staat. Daarnaast willen we de herkenbaarheid en de bereikbaarheid van het entreegebied bij de Noordelijke Poeloever versterken. Dit sluit aan bij de voorgestane recreatieve ontwikkeling van de oever.

~~3.3 We maken het padennetwerk functioneler~~

~~In totaal heeft het Bos circa 200 km aan paden en wegen in beheer. Dit is een fijnmazig padennet dat volop mogelijkheden biedt voor fietsers, wandelaars en ruiters. Het Amsterdamse Bos is voornamelijk een voetgangersgebied waar fietsers 'te gast' zijn en dit willen we in de toekomst zo houden. Op dit moment maken we in het grootste deel van het Bos geen onderscheid tussen fietspaden en wandelpaden. Voor de drukke gebieden gaan we onderzoeken of deze situatie houdbaar is. Als we een pad vervangen, kijken we naar de functie van het pad en richten het als zodanig in.~~

~~Wij gaan het padennet in de natuur- en rustzone extensiveren, onder meer door paden te verwijderen en delen van~~

Commented [5.1,2,e **]:** inkorten

Commented [5.1,2,e **]:** welke bedoelen we? Bij bloesempark of Oude Karselaan?

Commented [5.1,2,e **]:** anders framen, paragraaf gaat naar ecologie en natuurontwikkeling. Meer ruimte voor de natuur!

asfaltpaden om te vormen naar onver-harde of halfverharde paden. Deze extensivering betreft vooral overbodige en parallelle paden in bospercelen, die weinig worden gebruikt. Hierdoor krijgt de natuur in bepaalde delen meer ruimte en besparen we op beheerkos-ten: minder paden, minder zorgplicht en minder onderhoud. Als we paden herinrichten houden we altijd rekening met het cultuurhistorisch ontwerp. Ook houden we rekening met de toeganke-lijkheid voor mensen met een beper-king.



Uitgangspunt: Het Bos is voor iedereen gratis toegankelijk; voor specifieke voorzieningen wordt betaald.

We ~~zetten stevig om~~willen de natuurwaarden van het Bos ~~te~~ verstevigen (zie ook paragraaf..). Op een paar locaties willen we het aanbod ~~-~~van (bestaande) voorzieningen en activiteiten in het Amsterdamse Bos verbreden ~~-~~en ~~aan te~~ laten aansluitetn bij de behoeften van ~~de~~ bezoekers. Een bezoek ~~aan het Bos~~ blijft gratis, maar ~~voor~~ specifieke voorzieningen en activiteiten ~~moet worden betaald~~kosten geld. Bijvoorbeeld voor een tijdelijk, exclusieve claim van de openbare ruimte (filmploegen, trouwpartijen en dergelijke) en het commercieel uitlaten van honden. We onderzoeken welke voorzieningen en activiteiten we hieraan ~~nog~~ kunnen toevoegen. We rekenen~~hanteren~~ marktconforme tarieven. Bovendien kijken we naar mogelijkheden voor sponsoring en adoptie (van bijvoorbeeld bomen en bankjes).

Commented [5.1.2.e]: Nummer nog toevoegen.

Samenwerking Amstelveen/ Amsterdam en duurzame relaties met belanghebbenden

We streven ~~we~~ naar een betere besturing van het Bos waarbij de gemeente Amstelveen ook mee besluit.

Het ~~Amsterdamse~~ Bos is eigendom van de gemeente Amsterdam, maar ligt grotendeels op het grondgebied van ~~de~~ ~~gemeente~~ Amstelveen. Het wordt door veel Amstelveners met plezier gebruikt en het is voor het bestuur van Amstelveen soms moeilijk uit te leggen dat ze niet over het Bos gaat. ~~Bij de gemeente~~ Amsterdam ~~bestaat aan de andere kant de~~ wenst dat Amstelveen structureel meedenkt en meebetaalt aan beheer, onderhoud en ontwikkeling ~~van het Bos~~. Amstelveen betaalt echter principieel niet mee aan het private eigendom van anderen, ook al is dit een buurgemeente.

Amsterdam en Amstelveen ~~maken samen het lange termijn Bosplan 2020-2030 en~~ willen op korte termijn opties in beeld hebben over een gezamenlijke verantwoordelijkheid voor het Bos. Hiervoor worden samen mogelijke formele constructies van zeggenschap en financiering verkend. Besturing en financiering gaan hierbij hand in hand. Samen bepalen is samen betalen, en andersom.

De volgende opties worden ~~hierbij verkend~~onderzocht:

1. Huidige situatie voortzetten
2. Bestuurlijke afspraken maken
3. Eigendom van het bos delen

In ieder geval zal bij de vormgeving van de besturing en financiering van het bos het belang en de behoeftes van de huidige en toekomstige gebruikers een belangrijk uitgangspunt moeten zijn. Voor de gebruiker van het bos is het niet wezenlijk ~~van wie het bos is, wie er over gaat,~~ wie het bestuurt en ~~wie het~~ betaalt. ~~De gebruiker zoekt primair uitdaging, beleving,~~Die zoekt schoonheid, ~~veiligheid,~~ rust of bijvoorbeeld natuur. Al het andere is in principe secundair.

Wij leggen en onderhouden duurzame relaties met belanghebbenden in en buiten het Bos. Duurzaam contact zorgt voor een beter onderling begrip, verbetering van onze dienstverlening en plannen en voor meer draagvlak voor onze werkwijze en activiteiten. We verenigen betrokken bosbezoekers en professionals in een bosgroep. Een ‘lobbyagenda’ helpt ons om planmatig samen te werken met belanghebbenden.

Wij laten iedereen zien hoe het ~~Amster-damse~~ Bos zijn groene rol vervult en nodigen belanghebbenden uit om daar ook vooral gezamenlijk in op te trek-ken. Een goede relatie en een stevige samenwerking met zowel nieuwe als bestaande ondernemers is voor het Bos van groot belang. Daarom streven

we naar ~~op~~ een actieve ondernemers-vereniging om te zorgen voor eenheid en herkenbaarheid in het Bos, want de ondernemers bepalen tenslotte voor een belangrijk deel het aanbod en de beleving.

De ambities die hierbij horen zijn:

- We bieden ruimte voor nieuwe voorzieningen en natuurontwikkeling
- We maken een gevarieerd (natuur) educatief programma.
- We sluiten aan bij stedelijke programma's voor breedtesport
- We zetten in op meer vrijwilligers en bijzondere doelgroepen.



4.1 We bieden ruimte voor natuurontwikkeling en kleinschalige voorzieningen.

Uitgangspunt: Het aanbod van voorzieningen en activiteiten is heel divers en sluit aan bij de behoefte van de bezoekers.

Het Bos verhuurt al jaren locaties en terreinen, vaak aan ondernemers in het vrijetijdssegment. Er zijn een paar plekken in het Bos die kansrijk zijn voor nieuwe ontwikkelingen zoals bijvoorbeeld stadslandbouw, een voedselbos en horeca. ~~Anderzijds~~ Daarnaast gaan we locaties vergroenen en meer ruimte geven aan flora en fauna. Het ~~Amsterdamse~~ Bos streeft naar een eigentijds en divers aanbod, dat bijdraagt aan de identiteit en de kwaliteit ~~van het Bos~~. De kernop~~-~~gave hierbij is steeds het bewaken van het evenwicht tussen natuur en recre~~-~~atie.

Jaarlijks toetsen we of de programmering en het voorzieningenpakket nog aansluiten bij de wensen van de bezoekers. Nieuwe initiatieven werken we uit door bezoekers te laten meedenken, bijvoorbeeld over de plek van een~~welke~~ voorziening ~~waar komt~~. Hieruit komt naar voren dat de gebruikers van het Bos aanvullende kleinschalige voorzieningen wensen op het gebied van voedselbos/stadslandbouw, (diverse en kleinschalige) horecahondenspeeltuinen, een zwemlocatie, natuureducatie (leslokaal) en~~,~~ sport- en speelplekken.~~.~~

Commented [5.1.2.e]: Mist hier een spatie, komma of bestaan er echt horecahondenspeeltuinen?



Commented [5.1.2,e]: Deze kaart komt te vervallen. Nieuw: Kansenkaart voor natuur en recreatie



Locaties voor nieuwe voorzieningen en natuurontwikkeling

Kansenkaart voor natuur en recreatie

(N)atuur1 Verbeteren waterkwaliteit en ecologie
De Amstelveense Poel is een waardevol natuurgebied. Op de oeverlanden groeien bijzondere veenmos- en rietlandvegetaties. Het is een belangrijk leefgebied voor de rRingslang. Een goede waterkwaliteit is een belangrijke randvoorwaarde voor de natuur. De waterkwaliteit wordt verbeterd door defosfatering van het inlaatwater vanuit de Nieuwe Meer en de aanleg van natuurvriendelijke oevers. Deze natuurvriendelijke oevers beschermen tevens ook de eilanden tegen (verdere) afslag. We verkennen dDe mogelijkheden voor en effecten van baggeren van (delen van) de Poel worden verkend.

N2 Vergroten biodiversiteit door uitbreiding van begrazing
Delen van het Amsterdamse Bos worden jaarrond begraasd door Schotse Hooglanders. Deze grote grazers zorgen voor meer variatie en dynamiek in het gebied. Veel planten- en diersoorten profiteren hiervan. We verkennen dDe mogelijkheden om het begraasd gebied uit te breiden worden verkend. De introductie van Exmoorpony's in het Schinkelbos naast de Schotser Hooglanders die hier al lopen draagt verder bij aan het vergroten van de biodiversiteit.

N3 Kwaliteitsimpuls leefgebied water- en rietvogels
De graslanden in Polder Meerzicht en de rietlanden langs de oevers van de Nieuwe Meer zijn een belangrijk leefgebied voor water- en rietvogels. De kwaliteit van dit leefgebied wordt verbeterd door herstel en ontwikkeling van de rietlanden door het afplaggen van de toplaag en plaatselijk inplanten van jong riet. Het verhogen van het waterpeil en aanleggen van natuurvriendelijke oevers in de Polder biedt mogelijkheden aan water- en oeverplanten, insecten en vogels.

N4 Vergroten bosareaal, onder meer door verwijderen paden
Door het verwijderen van circa 7,5 hectare pad in het Amsterdamse Bos ontstaan grotere aaneengesloten bosvakken en neemt de verstoring voor flora en fauna af. Door het planten en de natuurlijke verjonging van bomen neemt groeit het areaal bos toe. Door het gemengd aanplanten van boomsoorten die zijn aangepast aan veranderende omstandigheden werken we toe naar een klimaatbestendig bos.

N5 Versterken ecologische verbindingen
De natuur in het Amsterdamse Bos staat onder druk door een steeds intensiever gebruik van de beschikbare ruimte in en om het Bos. Door de natuurgebieden in en rond het Bos met elkaar te verbinden ontstaat natuur die tegen een stootje kan. Bestaande verbindingszones worden versterkt door aanleg van natuurvriendelijke oevers, rietmoeras en poelen, langs de Ringvaart, in het Schinkelbos en bij de Bosbaansluis.

N6 Vergroten biodiversiteit door kwaliteitsimpuls graslandbeheer
Een groot deel van het Amsterdamse Bos bestaat uitis grasland. Door het toepassen van een kleinschalig en gefaseerd maaibeheer op de graslanden die extensief door bezoekers worden gebruikt en het inzaaien en planten van bloemenmengsels en nectarplanten neemt groeit de biodiversiteit in de graslanden van het Amsterdamse Bos toe. De insecten die daarvan profiteren leveren een bijdragedragen bij aan de bestrijding van de eikenprocessierups in het Bos.

(R)ecreatie1 Herinrichting van entrees

- De entree Amstelveen. We zien kansen om de toegankelijkheid en bereikbaarheid van deze entree te versterken door de ontwikkelingen aan beide kanten van de eigendomsgrens op elkaar af te stemmen. Belangrijke ontwikkelingen in het gebied zijn onder meer de herinrichting KLM- terrein en ontwikkeling Noordelijke Poeloever. Aan boszijde valt naturistenterrein de Zonneweide binnen het gebied.

- De hoofdentree. Nu een parkeerplaats, kansrijk om te vergroenen en te ontwikkelen tot een verblijfsgebied.

- Entree zuid (nabij camping): een belangrijke en steeds drukkere entree van het Bos. Tegelijkertijd ook de entree van een grote stadscamping. Uitgangspunt is dat we een nieuw ontvangstgebied voor bosbezoekers en campingbezoekers willen maken met een heldere routing en ontsluiting.

Zie ook paragraaf 3.2.

R2 Ontwikkeling cultuureiland
Amsterdam heeft de ambitie omwil zoveel mogelijk mensen in aanraking te brengen met kunst en cultuur. De succesvolle exploitatie van het theater ligt bij de Stichting

Bostheater. Door een steeds bredere programmering is het aantal bezoekers ~~aan het theater~~ flink gegroeid. Met het project Cultuureiland maken we het Bostheater toekomstbestendig door te renoveren en te ontwikkelen.

R3 Kleinschalige recreatieve voorzieningen

Verschillende kleinschalige locaties krijgen een nieuwe functie. Het gaat ~~daarbij~~ bij- voorbeeld om een oude gemeentewerf, voormalige dienstwoningen en een voormalige scoutinglocatie. -Het zijn plekken ~~waar~~ die in samenspraak met bezoekers meerdere functies kunnen ~~worden ingepast~~krijgen. Van bootcamp tot stadslandbouw. Van kiosk tot hondentraining-/ hondenspeelplaats. Ook teruggeven aan de natuur is een optie.

~~1.~~ -

4.2 We maken een gevarieerd (natuur)educatief programma.

Uitgangspunt: Het Bos is dé plek om te leren over de natuur, het grootste biologielokaal van de stad.

Het Bos biedt jong en oud~~een~~ aantrekkelijk~~e pro-gramma op het gebied van~~ natuuredu-catie ~~voor jong en oud~~. Jaarlijks doen zo'n 16.000 mensen mee. Hiermee helpt~~draagt~~ het Bos bij ~~aan~~ bescherming en bewustwording van natuur en biodiversiteit. Maar er is ruimte voor vernieuwing. Samen met onder andere ondernemers, hogescholen en natuur- en milieuverenigingen maken we een nieuw, gevarieerd en eigentijds programma.

De kern van elke educatieve activiteit is het beleven van de natuur in het ~~Amsterdamse~~ Bos. Dit kan specifiek over flora en fauna gaan of over het actief bezig zijn in de natuur. Buitenspelen en in de natuur zijn, ~~heeft een positief effect op~~is positief voor de ontwikkeling, de gezondheid en het welzijn van mensen.

Het ~~Amsterdamse~~ Bos heeft de ruimte, de steeds drukker wordende stad de vraag.

We sluiten aan op behoeften en wensen van onze bezoekers. We kijken daarbij naar inhoudelijke vernieuwing van het huidige aanbod en naar de manier waarop het wordt aangeboden (nieuwe media, apps et cetera). Afhankelijk van de interesse en ~~de~~ behoefte van onderwijsinstellingen ~~in de omgeving~~ maken we educatieve programma's op maat. Ons Engelstalig~~e~~ aanbod gaan we verder ontwikkelen. Daarnaast zoeken we~~ij naar~~ vernieuwende middelen en nieuwe ~~samenwerkings~~partners vanuit onze uitvalsbasis de Boswinkel. We onderzoeken een herinrichting van de ~~Bos~~winkel met medegebruik door partners en het inrichten van natuureducatieve ruimten.

4.3 We sluiten aan bij [illegible]

Uitgangspunt: Het Bos is dé plek voor sport en beweging in de openbare ruimte.

Commented [5.1,2,e]: Inkorten.

Met de Sportvisie 2025 zet Amsterdam stevig in op breedtesport. Nabijheid en toegankelijkheid van sportvoorzieningen is daarbij het uitgangspunt: Sporten in de openbare ruimte wordt gestimuleerd door vaker sporttoe-stellen te plaatsen. Ook Amstelveen legt de prioriteit bij breedtesport en talentontwikkeling. Voor de individuele sporter ~~Het~~ investeert het in hardlooproutes, fietsroutes of avontuurlijke speelvoorzieningen~~, zodat ook de individuele sporter wordt bediend~~. Tegelijkertijd dragen deze voorzienin-

gen bij aan doelen op het gebied van gezondheid en welzijn.

De sportverenigingen groeien en heb-ben vaak wachtlijsten. Het Bos facili-teert de vraag naar sportvoorzieningen in de openbare ruimte, terwijl het sportpark Amsterdamse Bos binnen de huidige begrenzing blijft.

We willen bestaande voorzieningen beter benutten, slim investeren in ~~de~~

betereverbetering van de samenwerking met sportieve partners in arrangementen.

Mensen gaan steeds meer ongeorganiseerd sporten. Tegelijkertijd zijn ergroeien meer 'extreme' sporten enof 'ruige' vrije-tijdbesteding. Het Bos biedt de plek en faciliteert ook deze (commerciële) gebruikers, indien nodig met regulering regels voorom de balans tussen natuur en recreatie te behouden.

Bij sporten in de openbare ruimte kan frictie tussen de verschillende gebruikers ontstaan. Zo hebben sporters verschillende snelheden (wandelaars versus wielrenners), zij kunnen botsen met andere gebruikers (ruiters versus hondenbezitters) of de natuur beschadigen. Wij maken een kaart met veilige routes en locaties voor de sporten die kunnen worden beoefend in het Bos. Ook informeren wij sporters over wie wat, hoe en wanneer mag en kan doen.

Exclusief gebruik van 'de Bosbaan' en Sportpark 'Amsterdamse Bos' staat soms op gespannen voet met vrije recreatievormen. Voorbeelden zijn wegafsluitingen bij roei-evenementen of parkeren op de speelweiden tijdens hockeyevenementen. Hierover maken wij nieuwe afspraken met organisatoren van de evenementen, en we informeren de Bosbezoeker met een goed afgestemde en gecommuniceerde evenementenkalender.

Het Rijksmonument 'de Bosbaan' kampt met achterstallig onderhoud. Om het weer op het gewenste niveau te krij-gen, moeten we Dat vraagt de komende jaren flinke investeringenen.



4.4 We zetten in op meer vrijwilligers en bijzondere doelgroepen.

Uitgangspunt: Het Bos blijft een erkend leer-werkbedrijf en we blijven verschillende doelgroepen, zoals vrijwilligers, faciliteren.

Vrijwilligers

Al vele jaren kent het Boszijn er actieve vrijwilligers verbonden aan het Bos. Het 'Vogelei-land' is een mooi voorbeeld van hoe vrijwilligers een stuk Bos hebben omge-vormd tot een paradijselijke heem-parktuin. Dit voorbeeld kan navolging krijgen: concrete uitwerkingen van de participatiesamenleving die de metro-pool bijvoorbeeld met stadslandbouw verrijken. Bovendien liggen er kansen om meer vrijwilligers in te zetten, bij-voorbeeld als gastheer of gastvrouw in de Boswinkel, als natuurgids, en bij het geven van rondleidingen. Ook gaan we meer focus leggen op monitoringHet bijhouden van verschillende flora- en faunasoorten door vrijwilligers krijgt meer aandacht.

Bijzondere doelgroepen

Het Bos kent daarnaast een lange traditie van de inzet van werken met mensen met een afstand tot de arbeidsmarkt. We blijven nauw samenwerken met onder meer WPI en bieden plekken aan om via leerwerktrajecten en stages de kansen op de arbeidsmarkt te versterken.

De Bosorganisatie zorgt voor actieve professionele ondersteuning en bege-leiding van collega's uit het Banenplan en maakt waar nodig gebruik van externe vakscholing. Er liggen kansen om deze aanpak de komende jaren te verbreden en uit te breiden, bijvoor-beeld naar 'beschut werk'. De geboden (leer- en werk)capaciteit in groenbeheer wordt nog niet volledig gebruikt.

Erkend leer- en werkbedrijf

Het Amsterdamse Bos als erkend leer- en werkbedrijf is een ideale prikkelarme locatie om specifieke doelgroepen - in het bijzonder doelgroepen gelinkt aan de Participatiewet - te laten leren, werken, re-integreren en participeren. Ook inwoners met een taakstraf hebben een plek in het Bos. Het faciliteren hiervan is een belangrijke taak van het Amsterdamse Bos en is heeft daarom ook geborgd een plek in de organisatie.

Het Bos loopt voorop in de stad met het aanbieden van werkplekken aan mensen met een arbeids-beperking, die behoren tot de doelgroep van het Banenplan. Vijftien personen mensen hebben de afgelopen drie jaar een vaste aanstelling gekregen en zijn ook persoonlijk gegroeid, onder meer omdat ze de mogelijkheid kregen om gerichte groenopleidingen te konden volgen.

Het aanbod van de deelnemers is een dynamisch gebeuren en is afhankelijk van maatschappelijke ontwikkelingen. Zo hebben we recent ruimte gecreëerd voor nieuwkomers en voor mensen die behoefte hebben aan 'beschut werk'.

De inzet levert zowel voor de verschillende doelgroepen als voor het Bos rendement op. Het werk draagt bij aantot talentontwikkeling, het vergroten van vaardigheden en betrokkenheid bij de groene omgeving. Specifiek voor het Bos betekent de inzet een schone, hele en veilige omgeving.



5. Bekend

Uitgangspunt: De veelzijdigheid van het Bos is goed bekend in Amsterdam, Amstelveen en de regio.

Het Amsterdamse Bos is een uniek stadsbos, dat door haar historie, karakter, omvang en ligging een speciale plek heeft~~inneemt~~ in het groen in en rond Amsterdam. Het Bos biedt sport- en recreatiemogelijkheden en telt jaarlijks zes miljoen bezoeken.

Het ~~Amsterdamse~~ Bos is het best bezochte groene recreatiegebied in Noord-Holland. In peilingen geven Amsterdammers en Amstelveners het Bos afgerond gemiddeld een 8.

Door de verwachte toename van het aantal inwoners in de m~~M~~etropoolregio ~~Amsterdam~~, neemt de populariteit van het Bos eerder toe dan af. Ondernemers worden graag geassocieerd met

het Bos vanwege het sterke, positieve imago. De ~~Bos~~bezoeker komt steeds vaker voor verschillende activiteiten ~~naar het Bos~~ en niet meer per se voor één bepaalde activiteit.

De ambities bij dit thema:

- We versterken de identiteit van het Bos als natuurgebied.
- We zijn zichtbaar en aanspreekbaar.
- We maken de diversiteit van het Bos beter zichtbaar.
- ~~.~~



5.1 We versterken de identiteit van het Bos als natuurgebied

Uit bezoekersonderzoek en de participatie voor het Bosplan blijkt dat mensen het Bos ~~met name~~vooral bezoeken vanwege de natuur en het buiten zijn. Die publieke waarde ~~van het Amsterdamse Bos~~ als groengebied mag nog prominenter in de etalage. Een aangescherpte merkstrategie, brandbook en uitnodigende huisstijl vormen de basis waarop het Bos naar buiten treedt ~~in al haar uitingen~~.

Een sterke eenduidige identiteit vergroot de herkenbaarheid ~~van het Amsterdamse Bos~~. Het 'merk' Amsterdamse Bos wordt bepaald door een combinatie van de ontstaansgeschiedenis ~~van het Bos~~, de relevantie ~~van het Bos~~ (voor een gezond en actief leven) en de activiteiten ~~in het Bos~~. Velen kennen nog het Boschplan, zoals het bij de aanleg heette. Maar dat zegt niet alles over wat het Bos nu is en de

opgave voor de toekomst.

Met een heldere, herkenbare en onderscheidende positionering kunnen wij bezoekers, ondernemers en samenwerkingspartners aan het Bos binden. Het geeft daarnaast handen en voeten aan de communicatie en marketing van het Amsterdamse Bos.

5.2

De Boswinkel is de ontvangstplek en belangrijkste informatiebalie van het Bos. De Boswachterij is het gezicht van het Bos naar buiten, het aanspreekpunt voor bezoekers en begeleider van excursies. Medewerkers en ondernemers staan bezoekers vriendelijk te woord en verwijzen hen zo nodig naar de juiste informatie. De eigen website en Facebook brengen nieuws en weetjes. Facebook ondersteunt in online gesprekken de klantcontacten. Op Instagram ~~biedt mogelijkheden om~~is het natuurschoon ~~-~~van het Bos te tonen.
Drukte ~~in het Bos~~ kan spanningen tussen bezoekersgroepen ~~doen~~

~~toenemen~~vergroten. Online programma's en periodieke bezoekersonderzoeken helpen bij het in kaart brengen daarvan en de wijze waarop het Bos daar mee kan om ~~kan~~ gaan. ~~-~~In de digitale enquête voor het Bosplan ~~bijvoorbeeld~~ is bijvoorbeeld gevraagd naar maatregelen om (toekomstige) drukte te reguleren. De volgende drie maatregelen werden het meest gekozen: minder auto's en scooters, minder BBQ-mogelijkheden en een onderscheid ~~maken~~ tussen wandel- en fietspaden.

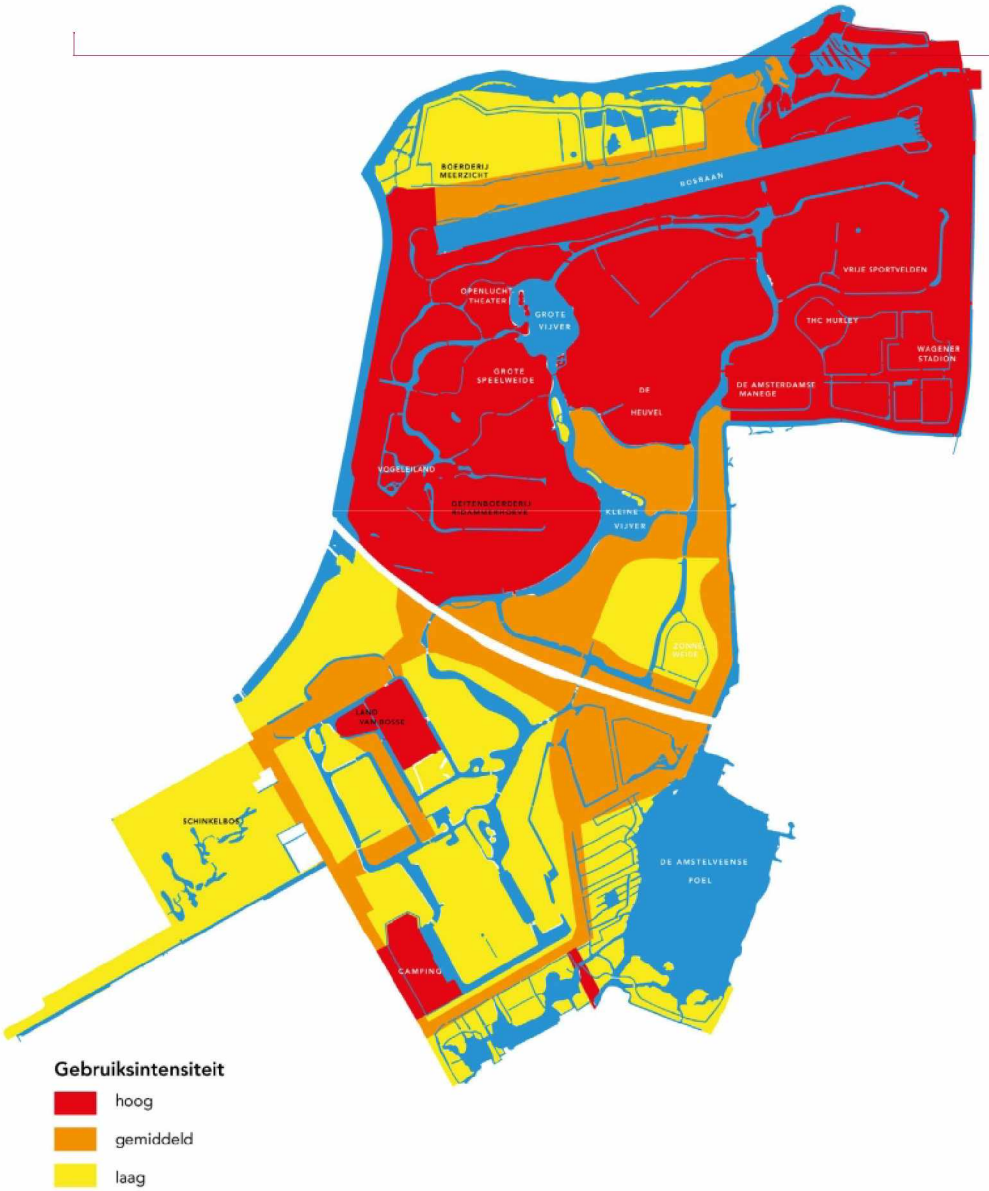

Commented [5.1.2,e]: Kaart aanpassen, geen rood maar zachtere kleur. Komt in bijlage. Op verschillende plekken kan in rapport worden verwezen naar deze bijlage. Rustige delen paden eruit, basis voor zonering etc.

5.3 We maken de diversiteit van het Bos beter zichtbaar

Omdat ~~bezoekers~~ mensen het Bos meerdere keren per jaar bezoeken, komt in de publiekscontacten en de (marketing)-communicatie de nadruk te liggen op de veelzijdigheid van het groene aanbod ~~in het Bos~~. Zo heeft de bezoeker handelingsperspectief en keuzes. De resultaten uit de bezoekersonderzoeken en de ervaringen en ideeën van de Bosondernemers worden verwerkt in het evenementenbeleid, (natuur)educatie en de programmering. Zo blijft deze groen, aantrekkelijk en divers. De verrassende veelzijdigheid van het Bos staat als onderdeel van de publieke waarde in de kijker. Door gebruik te maken van een mix van marketingcommunicatiemiddelen weten bestaande en nieuwe doelgroepen wat er allemaal te vinden en beleven is aan natuur en activiteiten ~~in het Bos~~. Dit draagt, meer dan voorheen, bij aan spreiding van bezoekers ~~in het Bos~~ (om de balans te bewaren).



6. Kaders

~~Het hoofddoel van dit Bosplan is om de balans tussen natuur en recreatie te behouden.~~ Het Bos beheren en waken over de kwaliteit staan soms op gespannen voet met het faciliteren van het gebruik van het Bos.

Er kan spanning zijn tussen het belang van flora en fauna en dat van de bezoeker of ondernemer. We ~~ontwikkelen~~ maken beleidskaders waaraan we nieuwe ontwikkelingen, ondernemingen en evenementen toetsen (zie 6.2). Daarnaast geldt de algemene wet- en regelgeving (zie bijlage 4).
De gebiedszonering vormt de basis voor onze toetsing. De zonering is gebaseerd op verschillende aspecten zoals de natuurwaarden (zie paragraaf 2.1), het cultuurhistorisch ontwerp (zie paragraaf 2.~~43~~), ~~natuurwaarden (zie paragraaf 2.4),~~ en de gebruiksintensiteit. De gebruikersdruk is zeer gevarieerd in het Bos (zie kaart). Door een uitgekiende zonering blijft het Bos in grote delen rustig.

6.1 Gebiedszonering als basis voor toetsing

We moeten de natuurkwaliteit, het historisch ontwerp en de maatschappelijke waarde van het ~~Amsterdamse~~ Bos garanderen. We hebben het Bos in drie zones ingedeeld: een activiteiten~~-zone~~, een rust~~-zone~~ en een natuurzone. Deze ~~zonering~~ indeling vormt de belangrijkste toetsing voor alle toekomstige ontwikkelingen. De natuur-zone wordt -uitgebreid met (nieuwe) -begrazingsgebieden en de (nieuwe) ecologische zone 'de Groene As'. De activiteitenzone wordt verkleind tot alleen de randen van het Bos, enkele locaties langs doorgaande weg en de centrale activiteiten as tussen Boswinkel en Bostheater. Samen met de overige toetsinstrumenten, zoals het bestemmingsplan, is ~~vormt~~ de zonering het kader van waaruit we kunnen reageren en anticiperen op

Commented [5.1.2.e]: Soms staat er 'Groene As' en soms 'Groene AS'. Is dit hetzelfde of gaat het hier om verschillende dingen?

Commented [5.1.2.e]: Is het 'de doorgaande weg' of 'een doorgaande weg' of misschien 'doorgaande wegEN'?

Commented [5.1.2,e]: Kaart aanpassen, uitbreiden natuur en rustzone. Activiteiten alleen langs randen en de as Boswinkel-Bostheater met enkele uitzonderingen festivalterrein, camping en geitenboerderij

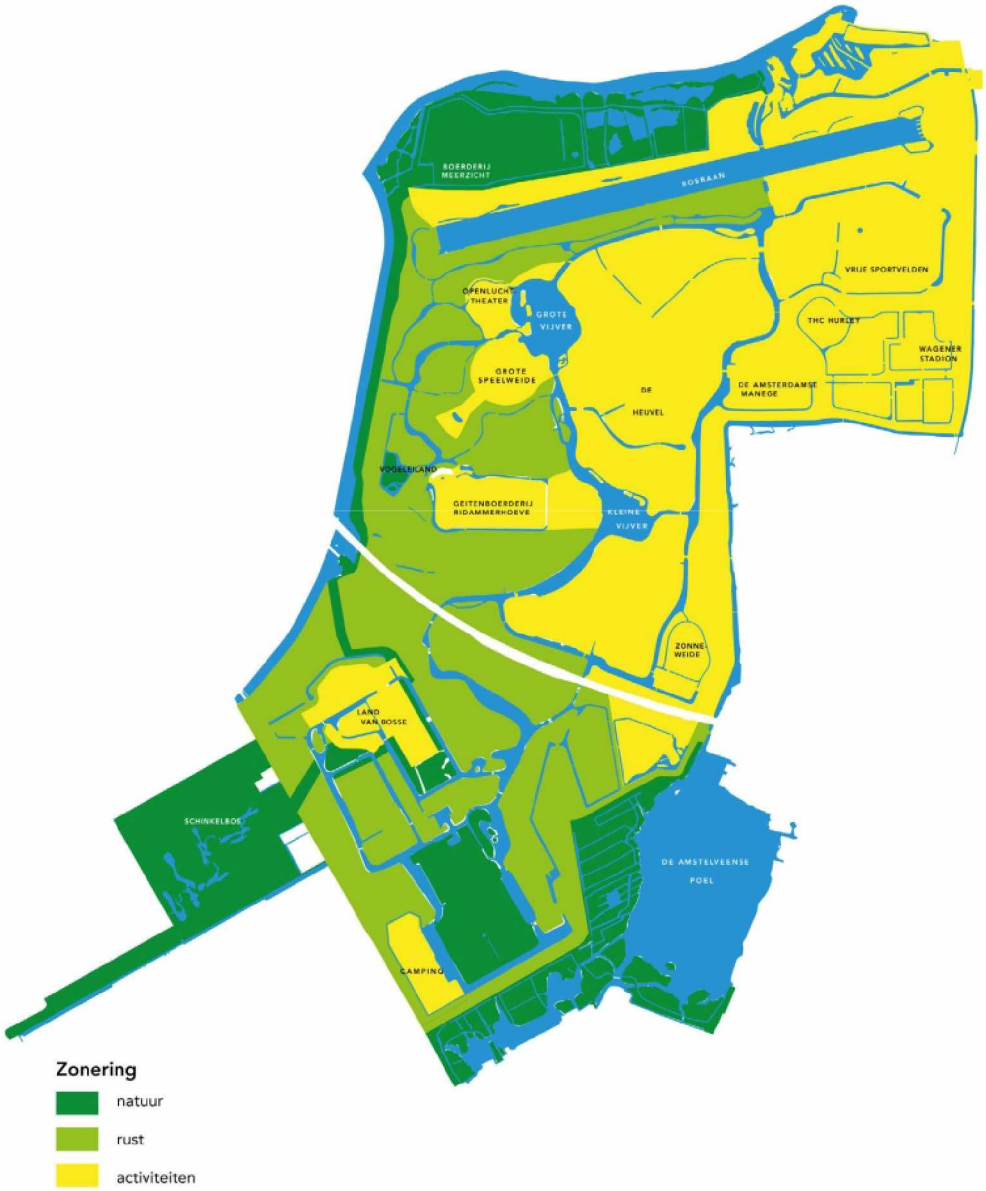

nieuwe ontwikkelingen, met in het achterhoofd de groene en maatschappelijke functie van het ~~Amsterdamse~~ Bos.

Het Bos wordt steeds intensiever gebruikt. Het is bijna onmogelijk om een ~~uitput-tende~~volledige lijst van gebruik en gebruikers ~~op te somment~~e maken. Maar wij geloven dat er met de juiste regie en binnen de zonering nog ~~voldoende~~ genoeg mogelijkheden zijn om sportieve, culturele en maatschappelijke initiatieven en activiteiten (tijdelijk) te accommoderen en de rustzones in stand te houden.

De zonering is het belangrijkste instrument om toekomstige ontwikkelingen te toetsen. We ~~streven naar~~willen een goede balans tussen natuur, rust en activiteiten: nieuwe initiatieven en bestaande functies moeten passen binnen de zonering.



Natuurzone

In deze zone staat het behoud van natuur- en landschappelijke waarden voorop. Het gaat om de volgende gebieden: de oeverlanden van de Nieuwe Meer, de Amstelveense Poel, de begrazingsgebieden, enkele bospercelen, de ecologische verbindingszone 'de Groene AS' en het Schinkelbos.

Deze gebieden worden ecologisch beheerd. De bezoeker is hier nadrukkelijk slechts te gast en kan op een beperkt aantal paden in alle rust van de bijzondere planten en dieren genieten. In het Bos heeft de natuurzone de hoogste natuurwaarde. Voor nieuwe voorzieningen, activiteiten en evenementen is geen plaats. De natuurzone is verboden terrein voor honden.



Rustzone

In deze zone ligt de nadruk op rust en natuurrecreatie. De natuurwaarde is iets lager dan in de natuurzone. Het beheer van de bosbeplanting is gericht op het doorbreken van de eenvormige structuur van het aangeplante bos. In een aangeplant bos zijn de bomen vaak van eenzelfde leeftijd. Door het maken van open plekken in het Bos ontstaat er ruimte voor een volgende generatie bomen en struiken en ontstaat er meer variatie in leeftijd en structuur. De bomen die worden omgezaagd blijven

liggen, daardoor neemt ook het aan-deel dood hout toe. Dit natuurlijke bos-beheer is gericht op verhoging van de natuurwaarden. Er zijn en komen geen recreatieve voorzieningen. Dat biedt rust aan dieren en bezoekers. Dit gebied is bij uitstek geschikt om extra natuur toe te voegen door bijvoorbeeld het aantal paden te verminderen. Voor evenementen en nieuwe voorzieningen is geen plaats, maar de rustzone biedt wel ruimte voor natuureducatie.



Activiteitenzone

In deze zone ligt de nadruk op de cultuurhistorische aspecten van het landschap (zichtlijnen, monumentale lanen, bosranden en hoogteverschillen), en op sport en recreatie. Het gebied is parkachtig of wordt gedomineerd door recreatieve voorzieningen. Het beheer is gericht op handhaving of versterking van de landschapsstijl en de bestaande recreatiemogelijkheden. De activiteitenzone ligt in de ~~drukst bezochte~~drukstbezochte delen van het Bos (centrale as en randen) en bij grotere voorzieningen ~~na~~bij de doorgaande weg en herbergt alle recreatieve voorzieningen. Voor nieuwe recreatieve voorzieningen en (grotere) evenementen is alleen in deze zone plaats, als de impact op flora en fauna beperkt is. In de activiteiten-zone mogen honden loslopen of aan-gelijnd worden uitgelaten (specifieke voorzieningen uitgezonderd).



Grote voorzieningen in de activiteiten-zone zijn:

- Geitenboerderij
- Klimpark
- Sportpark
- Evenemententerrein Land van Bosse
- Camping het Amsterdamse Bos
- Spa Zuiver
- Het Bostheater

6.2 Toetsingskader voorzieningen en evenementen

Evenementen

Het Bestemmingsplan Amsterdamse Bos (2018) van de gemeente Amstelveen is het toetsingskader voor alle evenementen ~~in het Bos~~. In het ~~bestemmings~~plan staan de locatieprofielen met het maximale aantal decibellen en aantal evenementen per locatie. Op het speciaal ingerichte evenemententerrein Land van Bosse zijn maximaal 7 geluidsdagen toegestaan. Daarmee is een mooie balans gevonden tussen recreatie en natuur.

De eerste afweging van een evenement vindt altijd plaats in het Bos. Jaarlijks worden tientallen evenementen afgewezen omdat ze bijvoorbeeld niet passen in de agenda of niet aansluiten bij onze identiteit.

Duurzaamheid en een goede balans tussen recreatie en natuur zijn belangrijke kaders voor het Bos. We gaan duurzame relaties aan met organiserende partijen, bij voorkeur op basis van wederkerigheid. Deze organisatoren produceren met respect voor mens en omgeving. Ze zijn bereid tot social return, bijvoorbeeld door met stagiairs te werken. Bij nieuwe contracten met grote organisatoren streven we naar continuïteit en marktconforme (financiële) garanties, bijvoorbeeld in de vorm van (gedeelde) investeringen in infrastructuur, langlopende contracten en afspraken over exclusiviteit en duurzaam produceren. We willen een goede~~e~~ balans van muziekstijlen en doelgroepen. Er is daarom geen ruimte voor nieuwe EDM evenementen (Electronic Dance Music). Tijdens grote internationale sporttoernooien betrekken we ook andere ondernemers in het Bos die satellietevenementen (muziek of theater) organiseren.

Wij zijn ons bewust van het spanningsveld tussen festivalvermaak, commercie en overlast. Daarom streven we ernaar om de overlast ~~die men ervaart~~ terug te dringen, zonder dat het ten koste gaat van het festivalplezier. Te denken valt aan bredere segmentering, inrichting van het terrein, communicatie et cetera.

~~Er is een toenemende~~De vraag naar evenementenlocaties in de regio stijgt~~,~~ maar de mogelijkheden zijn beperkt. Dat betekent dat wij in het Bos actiever kunnen programmeren en sturen op het aanbod. Samen met de bestaande attractieve evenementen, die vooral 30-plussers trekken, willen wij bewust programmeren met een steeds gevarieerder en aantrekkelijker aanbod van evenementen voor de verschillende doelgroepen ~~in het Bos~~. Evenementen (zonder geluidsoverlast) gericht op kinderen of jongvolwassenen, die passen binnen de identiteit van het Bos (zie hoofdstuk 1), hebben daarbij prioriteit. Wij willen alleen diervriendelijke evenementen, daarom staan wij grote (internationale) viswedstrijden in het afgesloten water van de Bosbaan niet toe.

Zondag is de drukste dag ~~in het Bos~~. Zo'n tien zondagen per jaar trekt het Bos ~~komen er~~ meer dan 60.000 bezoekers ~~naar het Bos~~. Daarom gaan we scherper afwegen of we grote evenementen op zondag toestaan.

Ondernemers/ horeca

In het Bos vervullen ondernemers tal van maatschappelijke functies. Particuliere exploitanten zijn verantwoordelijk voor voorzieningen als een klimpark, een

spa, een pannenkoekenrestaurant, een Geitenboerderij, een camping, maneges, kanoverhuur et cetera. Het Bos telt zes café-restaurants, met vaak een recreatieve voorziening zoals een spa of een manege. Deze voorzieningen ~~vormen~~ zijn een waarde-volle aanvulling op de recreatiemogelijkheden in het Bos.

Wij krijgen daarnaast regelmatig aanvragen voor nieuwe voorzieningen en hebben een paar plekken waar kleinschalige ontwikkeling in samenspraak met bezoekers mogelijk is (zie paragraaf). De eerste vraag ~~die wij stellen~~ bij de beoordeling is of de voorziening past bij de missie en ~~de~~ identiteit van het Bos. De bedrijfsvoering van de voor-zieningen bepaalt mede hoe bezoekers het Bos ervaren. Wij vragen van (nieuwe en huidige) ondernemers dat ze een aantoonbare relatie hebben of willen aangaan met het ~~Amsterdamse~~ Bos. Wij stellen de ~~concrete~~ vraag: waarom kiest deze onderne-mer voor het ~~Amsterdamse~~ Bos? Bij de selectie van ondernemers en ~~de~~ voorzie-ningen letten we op openbaarheid, ~~de~~ financiële opbrengst, landschappelijke en natuurlijke inpasbaarheid, maatregelen op het gebied van duurzaamheid, social return, architectonische uitstraling, doelgroepen en omvang van de voorziening. Ook vinden we het belangrijk dat de ondernemer ~~een bijdrage wil leveren~~wil bijdragen aan de gezamenlijkheid in het Bos (ondernemersvereniging en/of Bedrijven Investerings-zone). Wij streven naar meer diversiteit in de horeca om aan te sluiten bij de wensen en ~~de~~ behoeften van de bezoeker. We bouwen flexibiliteit in door korter lopende huurcontracten (5 + 5 jaar optie).

Commented [5.1.2.e]: Nummer nog invullen

Commented [5.1.2.e]: Alleen Uitwerkingsrichting Kaders voor evenementen en horeca?



Commented [5.1.2,e]: Naar natuur

6.3 Spelregels voor gebruik

~~Wij zien nu al dat~~ H~~h~~et gebruik van het ~~Amsterdamse~~ Bos ~~toeneemt~~groeit. De verschillende bezoekers, met ~~allemaal hun~~ eigen wensen en behoeften, gaan elkaar op drukke momenten in het hoogseizoen in de weg zitten.

Commented [5.1,2,e]: Tot paar zinnen inkorten met verwijzing naar bijlage.

~~Zolang iedereen rekening houdt met elkaar en met de natuur is het Bos groot genoeg voor alle gebruikers. Wij zetten ons in om een 'schone, hele en veilige' plek te bieden voor een goed natuur- en recreatieklimaat. De bezoeker heeft hier zelf ook een verantwoordelijkheid in. Hiervan willen wij onze bezoekers in campagnes bewust maken.~~

Om de drukte in goede banen te leiden, hebben we ~~hanteren wij~~ huisregels. De boswachters zien ~~er op~~erop toe dat ~~deze regels~~die worden nageleefd. De gemeente Amsterdam ~~is privaatrechtelijk eigenaar van het Amsterdamse Bos en~~ heeft deze huisregels op grond van artikel 461 van het Wetboek van Strafrecht opgesteld (zie bijlage 4). ~~De belangrijkste regels staan bij alle ingangen vermeld.~~ Op bepaalde onderdelen is dit ook publiekrechtelijk verankerd in de APV van de gemeente Amstelveen, vooral de regels van het hondenbeleid. ~~Verder is de wet zoals die geldt voor iedereen in Nederland uiteraard ook van toepassing in het Amsterdamse Bos.~~



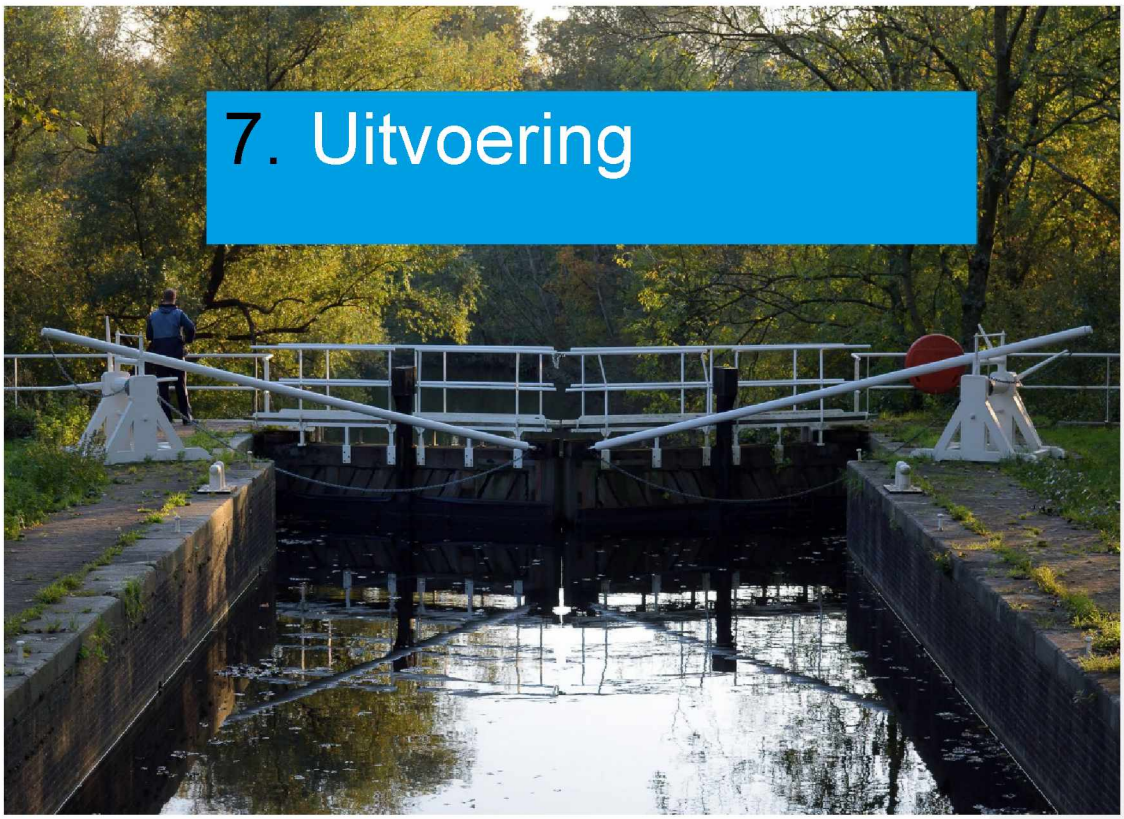

7. Uitvoering

Na vaststelling van het Bosplan moet het beleid worden uitgevoerd. Het plan bestendigt grotendeels de huidige situatie. Waar in het Bosplan wijzigingen in de werkwijze worden voorgesteld, worden die na vaststelling doorgevoerd voor zover zij geen financiële of personele gevolgen hebben en verdere besluitvorming niet nodig is.

In de Voorjaarsnota 2019 (VJN) en in het programma Stadsbehoud is geld gereserveerd om het achterstallig onderhoud weg te werken. Voor diverse beleidswijzigingen moet nog besloten worden over de financiering, via de reguliere begrotingscyclus en opname in het programma Stadsbehoud.

Hieronder volgt een overzicht van de bestuurlijke besluiten en te verwachten (bestuurlijke) voorstellen voor de komende jaren. Daarbij hebben we prioriteit gegeven aan zaken die van belang zijn om de huidige kwaliteit te verbeteren (vooral groot onderhoud en het wegwerken van achterstallig onderhoud). Ook projecten die al in voorbereiding zijn, krijgen prioriteit. Projecten die nieuwe kwaliteiten toevoegen, maar waarvoor nog geen financiering is, zullen vanaf 2021 worden uitgevoerd. Denk daarbij aan kleinschalige recreatieve voorzieningen, ontwikkeling cultuureiland en verbetering van de entrees.

Hoe we vorm geven aan de uitvoering hangt af van de opgave. Als Bosorganisatie verbinden we ons meer en meer met de omgeving, betrekken we gebruikersgroepen bij de uitvoering en verdiepen we de samenwerking met partners.

Soms kiezen we ervoor om traditionele regels op te stellen, een andere keer kiezen we zelf voor een bepaalde richting van ontwikkeling. Denk aan het opknappen van oevers en inrichting van ecologische verbindingen.

7.1 Beschermen

- Actie: Wegwerken achterstallig onderhoud.

Een belangrijke opgave is het wegwerken van achterstallig onderhoud aan voorzieningen, groen, paden en bruggen. Op basis van NEN inspectiegegevens en SSK ramingen wordt jaarlijks een incidentele aanvraag ingediend binnen het programma stadsbehoud. Doel is het achterstallig onderhoud binnen 5 jaar weg te werken.

- Actie: Duurzaam instandhouden Amsterdamse Bos

Met de uitvoering van nieuwe meerjaren onderhoudsprogramma's voor onder meer verhardingen, bruggen en groen wordt het Bos duurzaam instandgehouden. Het Bos is in alle assets van de gemeente Amsterdam opgenomen. Er ligt wel een opgave om de duurzame instandhouding van het Bos te financieren (zie hoofdstuk..).

7.2 Bereikbaar

- Actie: Uitbreiden van vergoeding voor parkeren

In 2018 is een vergoeding voor parkeren ingevoerd in het entreegebied van het Amsterdamse Bos. De eerste resultaten zijn goed. Het aantal auto's van langparkeerders van de Zuidas en de buurt is flink gedaald, waardoor er op de meeste dagen weer plek is voor de Bosbezoeker. Wel is er, zoals verwacht, een zogenaamd 'waterbedeffect' naar bijvoorbeeld de Nieuwe Kalfjeslaan. Om dit te verminderen en fietsen, ov en wandelen verder te promoten, onderzoeken we of we op meerdere plekken in het Bos een vergoeding voor parkeren in te voeren. De opbrengsten gaan naar beheer en onderhoud van het Bos (Twiske model: privaatrechtelijke vergoeding voor parkeren achter slagbomen).



- Actie: verbeteren en promoten van openbaar vervoer.

3. 1. Aanbieden van deelfietsen bij OV haltes naast het Bos.2. wijzigen namen van belangrijke haltes naast het bos. Inzet om openbaar vervoer naar het Bos te verbeteren.

4. Verbeteren communicatie bos bereikbaarheid met OV.

- Actie: verkennen snelfietsroute langs ~~noordkant~~ Bosbaan en langs Ringvaart.

- Actie: Bewegwijzering in het Bos en naar het Bos verbeteren

  Zichtbaar en vindbaar: om de veelzijdigheid van het Bos onder de aandacht te brengen is een goede bewegwijzering onontbeerlijk. Wij brengen de bewegwijzering op orde.

7.3 Benutten

- Actie: ontwikkelen cultuureiland

  Met het Cultuureiland beogen we een plek waar het hele jaar door kunst en cultuur geprogrammeerd wordt. De eerste fase (uitvoering 2021) is een verbetering van het achterstal-lig onderhoud en een herinrichting van het terrein.. Daarnaast onderzoeken we of we het Bostheater een extra kwaliteitsimpuls kunnen geven. We denken aan nieuwe horeca, flexibele openbare verlichting, glasvezel en mogelijkhe-den om het hele jaar door te programmeren.

- Actie: herinrichting groene ontvangst in entrees

  Hoofdentree

  Wij vinden het van belang dat de “Sportas-route” zo goed mogelijk wordt opgenomen in onder meer de hoofdentree van het Bos. De kop van de Bosbaan, de hoofdentree van het Amsterdamse Bos, moet een ontvangst- en verblijfsplek zijn waar de fietser en voetganger centraal staan en de auto te gast is. Op dit moment overheerst de auto en zijn de oversteken van fietsers en voetgangers onduidelijk en onveilig. Daarnaast kunnen de voorzieningen in de hoofdentree een kwaliteitsimpuls gebruiken. Mede door ruimtegebrek wordt het rommeliger in het entree-gebied. Het informatiecentrum de Boswinkel is onvoldoende uitnodigend voor het



publiek. Samen met de ondernemers in het gebied gaan wij een plan maken om de hoofdentree te verbeteren.

- Acties: Natuurontwikkeling (zie kansenkaart 4.1.)

Verbeteren waterkwaliteit en ecologie
Vergroten biodiversiteit door uitbreiding van begrazing
Kwaliteitsimpuls leefgebied water- en rietvogels
Vergroten bosareaal, onder meer door verwijderen paden
Versterken ecologische verbindingen
Vergroten biodiversiteit door kwaliteitsimpuls graslandbeheer
Opzetten monitoringsprogramma flora en fauna

- Actie: ontwikkeling kleinschalige recreatieve voorzieningen

De ontwikkellocaties in het Amsterdamse Bos gaan we samen met bezoekers en ondernemers ontwikkelen. Veel private partijen hebben de afgelopen jaren interesse getoond in deze locaties en objecten. We maken per locatie een plan, waarbij we aansluiten bij de wensen en behoeften van de Bosbezoeker. Insteek is ook dat de herontwikkeling de begroting van het Bos structureel verbetert.

- Actie: renovatie Bosplancompex (sport)

Het Bosbaancomplex is een Rijksmonument. Onderzoek heeft aangetoond dat vooral de botenloodsen en de betonnen steigerelementen kampen met achterstal-lig onderhoud. Ook valt er op het gebied van duurzaamheid nog veel te winnen, met name op het gebied van energiebesparing.



- Actie: Uitvoeren agenda duurzaamheid.

Het Amsterdamse Bos levert een bijdrage aan de verduurzaming van de stedelijke omgeving en de

klimaatdoelstellingen van de gemeente Amsterdam. Wij beoordelen initiatieven op duurzaamheid, zowel op het gebied van energie- en milieubeleid als op sociaal-maatschappelijke gebied..

In bijlage 3 staan de duurzaamheidsacties van het Bos. De komende jaren blijft duurzaamheid een belangrijke randvoorwaarde voor alle lopende en nieuwe projecten en activiteiten.

Actie: inkomsten verhogen t.b.v. duurzaam bosbeheer.

1. We ontwikkelen een sponsorplan en benaderen bedrijven om bijvoorbeeld Schotse Hooglanders of bankjes te adopteren.
2. We verhogen (huur) tarieven van vastgoed en evenementen.
3. Nieuwe recreatieve voorzieningen ook een verdienmodel.
4. Vergoedingen voor parkeren



- Actie: opstellen en uitvoeren vrijwilligersplan.

  Actie: besturingsmodel en financiering. Het verkennen van mogelijke formele constructies van zeggenschap Amstelveen/ Amsterdam en financiering.

- Actie: Het opstellen vannieuwe criteria op voor (nieuwe) voorzieningen en ondernemers

7.4 Bekend

- Actie Bezoekersmonitoring en tellingen

Eens in de vier jaar doen wij een recreatieonderzoek naar de behoeften en wensen van onze bezoekers en tellen we onze bezoekers.

Actie: herijken communicatiemiddelen en - kanalen

Wij herijken onze set communicatiemiddelen en –kanalen, onder meer gebaseerd op de bezoekersonderzoeken. Doel vooral meer bekendheid voor de natuur educatieve rol van het Bos voor de stad. Met ondernemers in het Bos bekijken wij wat de mogelijkheden zijn om gezamenlijk als Bos naar buiten te treden.

- Actie: campagnes drukte en gedrag

Wij onderzoeken hoe we het gedrag van bezoekers kunnen beïnvloeden om spanningen vanwege drukte tussen bezoekersgroepen in het Bos te verminderen. Daarnaast onderzoeken wij het effectief inzetten en uitvoeren van campagnes.



8. Financiën

Commented [5.1,2,e]: Gehele hoofdstuk herschrijven.

Structureel draagt de gemeente Amsterdam per saldo € 4,2 miljoen bij aan de exploitatie van het Amsterdamse Bos. Daarnaast worden jaarlijks met de begroting wisselende bedragen toegekend voor de vervanging van kapitaalgoederen.

8.1 Structureel

Voor de lasten is een bedrag van € 4,8 miljoen begroot, na aftrek van de kosten voor rente en afschrijving resteert € 4,2 miljoen voor de exploitatie van het bos. In de begroting is een bedrag van € 0,6 aan baten opgenomen.

Begroting 2019 Amsterdamse Bos	
Lasten	€ 4,8 miljoen
Baten*	€ 0,6 miljoen
Saldo	€ 4,2 miljoen

Bron: begroting 2019

** Voornamelijk verhuur van terreinen en vastgoed, exclusief inkomsten uit erfpacht en parkeren in het entreegebied. Deze laatste opbrengsten zijn elders in de begroting van Amster-dam opgenomen.*

Openbare ruimte Amsterdamse Bos (bron V&OR + Bos)			
	Huidig uitgaven begroting 2019	**Normkosten Niveau C**	**Verschil**
Groen	€ 940.000	€ 2.820.000	€ 1.880.000
Water	€ 250.000	€ 150.000*	-€ 100.000
Verhardingen	€ 542.000	€ 800.000	€ 258.000
Civiele constructies	€ 522.000	€ 1.100.000	€ 578.000
Meubilair	€ 44.000	€ 44.000**	€ 0
Licht	V&OR	V&OR	€ 0
Totaal	**€ 2.298.000**	**€ 4.914.000**	**€ 2.616.000**
Andere assets			
Vastgoed	€ 198.000	€ 348.000	€ 150.000
Reiniging	€ 184.000	€ 867.000	€ 669.000
Machines	€ 525.000	€ 525.000*	€ 0
Overig	€ 2.000	€ 2.000*	€ 0
Totaal	**€ 759.000**	**€ 1.742.000**	**€ 819.000**

*** Voor water, machines en overig zijn geen norm/ bedrag van de begroting opgenomen**
**** de norm voor meubilair is niet op gebiedsniveau beschikbaar**

€ Er is voor het beheer en onderhoud van het Amsterdamse Bos structureel een te kort van € 2,7 miljoen (exclusief reiniging*). **De normbedragen van reiniging komen niet overeen met de dagelijkse praktijk in het Bos. Conform de norm is een bedrag van € 867.079,-- nodig voor het schoonhouden van 1000 hectare natuur- en recreatiegebied met onder meer 117 bruggen en 200 km aan wegen en paden noodzakelijk. Maar de reiniging in en van het Bos gebeurt in eigen beheer met een eigen vuilnisauto en eigen personeel tegen veel lagere kosten. Ook de bruggen, het meubilair en de voorzieningen worden in eigen beheer schoongemaakt.*

€ .

Dit tekort is ook de belangrijkste reden dat het achterstallig onderhoud de afge-lopen jaren is toegenomen. De infrastructuur is op bepaalde onderdelen (bijvoor-beeld drainage, wegen en paden, bruggen en beschoeiingen) tachtig jaar oud en er is inmiddels veel achterstand op onderhoud. Op diverse plekken in het Bos ont-staan gevaarlijke situaties, bijvoorbeeld door verzakking en scheuren in het asfalt en funderingsproblemen bij bruggen. Een aantal bestaande voorzieningen moet dan ook vervangen of gerenoveerd worden.

8.2 Incidenteel

Er is een inhaalslag nodig om achterstallig onderhoud in het Bos in te lopen. In elke begrotingsronde en voorjaarsnota worden hiervoor aanvragen gedaan. Daarvoor wordt gekeken naar de mogelijkheden binnen het programma Stadsbehoud, het Stedelijk Mobiliteitsfonds en middelen uit andere programma's en sectoren die een relatie hebben met de groene stad of een van de schaalniveaus.

Commented [5.1.2,e]: Korte termijn/ indenteel eruit? Moet een voorstel komen dat geen gedoe met DMC op gaat leveren.

8.3 Financieringsbronnen

Extra inkomsten zijn te verwachten uit tariefsverhoging voor verhuur vastgoed en evenementen, sponsoring bedrijfsleven, nieuwe kleinschalige voorzieningen en een vergoeding voor parkeren. Een besparing zit in het verminderen van paden en lagere kosten voor zorgplicht.

Vanwege het regionale (en zelfs het nationale) belang van het Bos vinden wij dat het tijd wordt dat meerdere overheden gaan bijdragen aan het Bos Structureel is er een kleine bijdrage van het Rijk van € 55.000,- (SNL subsidie).

. .

Er wordt onderzocht hoe Amstelveen en Amsterdam gedeelde verantwoordelijkheid nemen voor het Bos. Hiervoor worden op korte termijn formele constructies van zeggenschap en financiering verkend.

Samenvatting

Het Amsterdamse Bos kent hoge natuurwaarden. Het groen en het water van het Bos biedt ruimte aan een rijke variatie aan flora en fauna. Het is ook een uniek groengebied met volop sport- en recreatiemogelijkheden. Bezoekers geven het steevast een zeer hoge waardering. Door klimaatverandering en toenemende verstedelijking ~~zijn wij genoodzaakt~~moeten we slim in ~~te~~ spelen op de groeiende behoefte aan recreatie en de toenemende druk op de natuur ~~van het Bos~~. Met dit ~~Bos~~plan bereiden we ons voor op de toekomst door het verder vergroenen van het Bos.

Ons doel is de natuur nog meer te beschermen en verbeteren, terwijl er ruimte blijft voor vrijetijdsbesteding.

Deze hoofddoelstelling is ook leidend bij het formuleren van onze uitgangspunten en ambities.
Onze ambities hebben we onderverdeeld in vier thema's:

~~4.~~1. Beschermen: ~~hierin beschrijven wij hoe~~hoe behouden we~~ij~~ de waarde van het Bos voor de stedelijke omgeving ~~?willen behouden.~~ Dit doen we~~ij~~ door toe te werken naar een situatie waarin achterstallig onderhoud verleden tijd is. Er wordt stevig ingezet op verrijking van natuurwaarden. Daarnaast ~~wordt beschreven dat~~helpen duurzaamheidsmaatregelen bij~~dragen aan~~ de klimaatdoelstellingen van de stad. Het landschappelijke en cultuurhistorische ontwerp is voor al deze ontwikkelingen het vertrekpunt.

~~5.~~2. Bereikbaar: hierin benadrukken we~~ij~~ het belang van bereikbaarheid en toegan-kelijkheid van het Bos. De bereikbaarheid ~~van het Bos~~ wordt verbeterd door aantrekkelijke fietsroutes (Sportas) en betere doorgaande fietsroutes in het Bos, en door ~~verbeteren van het openbaar vervoer~~beter OV naar het Bos. We zetten ons in bij de vervoersregio om het ~~openbaar vervoer~~OV naar het Bos te verbeteren. Er komen goede alternatieven voor de auto. Toename van het autoverkeer naar en in het Bos is on~~niet~~ gewenst. Er wordt een vergoeding gevraagd voor parkeren in het gehele Bos. Dat kan bijvoorbeeld door plaatsing van slagbomen bij de ingangen. Hierdoor wordt ook het gebruik van de doorgaande weg als drukke sluiproute voor autoverkeer tegengegaan. ~~.~~ De entreegebieden van het Bos worden verbeterd en we~~ij~~ zorgen ervoor dat de paden en wegen in het Bos functioneel en toegankelijk zijn.

~~6.~~3. Benutten: ~~ambities en uitgangspunten, gericht op natuurontwikkeling en het aansluiten van voorzie-ningen en activiteiten op behoeften van de bezoekers, worden beschreven.~~ w~~W~~e gaan de natuurwaarde verder verstevigen onder meer door aanleg van 7 hectare nieuwe natuur door het verwijderen van vooral teerhoudende paden, aanleg van nieuwe ecologische verbindingen met poelen en het uitbreiden van begrazing door Schotse Hooglanders.~~.~~

We~~ij~~ gaan de ondernemers in het Bos activeren en faciliteren (door samenwerking, kennisdeling en eenduidigheid te organiseren). Voor enkele nieuwe kleinschalige voorzieningen schetsen we~~ij~~ een kader waardoor de ontwikkeling naadloos kan aan ~~kan~~ sluiten op de moderne behoeften van de bezoeker. Daarnaast gaan we~~ij~~ ons als Bos verder ontwikkelen als groen decor voor natuureducatie en sportactiviteiten in de openbare ruimte. Bovendien willen

wij de positie van het Bos als kunst- en cultuurbestemming verder uitbouwen, zowel op het Cultuureiland als in de openbare ruimte van het Bos.

4. Bekend: weij ~~maken werk van het~~gaan ~~benadrukken van~~ de veelzijdigheid van het Bos benadrukken. ~~Op die manier~~Zo helpen we ~~wordt een bijdrage geleverd aan~~ de spreiding van de drukte van het Bos. Ons hoofddoel en onze ambities zijn~~vormen~~ de strategische basis voor latere werkplannen waarin we met concrete projecten en activiteiten ~~-~~onze ambities realiseren. De uitdagingen van ~~waar~~ het Bos ~~voor staat,~~ gaan we uiteraard aan in nauwe samenwerking met onze partners en deelname van het publiek.

Commented [5.1.2.e **]:** Deze begrijp ik niet omdat er twee keer 'ambities' voorkomt. De ambities zijn de basis voor plannen om ambities te realiseren?

Bijlagen

Bijlage 1 Kernwaarden Amsterdamse Bos

KERNWAARDE	VERFRISSEND	VERRASSEND	VEELZIJDIG
BELOFTE	Een groot stadsbos, midden in een van de dichtstbevolkte gebieden van Europa. De beste plek om diep adem te halen en helemaal opgefrist te worden. Voor iedereen.	Het Bos vind je hier om de hoek. Je ontdekt dingen. Je maakt hier alle seizoenen mee. En om iedere bocht vind je een ander aangezicht.	Je geniet hier van natuur, rust en ruimte. Of kom om te sporten. Maar bezoek ook eens een evenement of leer over het Bos. Er is zoveel te doen. En dat doen we met respect voor elkaar.
BEWIJS	• Uitgebreide wandel- en fietsroutes • Goede bereikbaarheid • Alle plekken/middelen bij elkaar waar je je (mee) kunt ontspannen • Kennisdeling met professionele netwerk en bestuur	• De zichtbare natuur • Onverwachte vondsten • Voorzieningen • Kinderen op ontdekkingstocht • Natuur liefhebbers	• Verschillende gebruikers die naast elkaar gebruik van het Bos • Verscheidenheid aan activiteiten en natuur • Bosorganisatie ook zichtbaar in professionele netwerk en bestuurlijke omgeving
IN DE ETALAGE	Beeld van de vitaliserende werking van natuur. Sportende mensen.	Beeld van ontmoeting en samen dingen doen. Mensen die kijken naar planten of dieren.	Beeld van mensen die plezier met en aan elkaar beleven. *Ook al doen ze iets anders.* Professionals die voorlichting geven.

Commented [5.1.2.e]: verwijderen

Bijlage 2 Leefstijlen Amsterdamse Bos

Commented [5.1.2,e]: verwijderen

Het Bos is er voor alle soorten mensen met allerlei soorten leefstijlen. Uit onderzoek weten we welke leefstijlen het Bos het meest bezoeken (bron: NBTC/NIPO 2017).

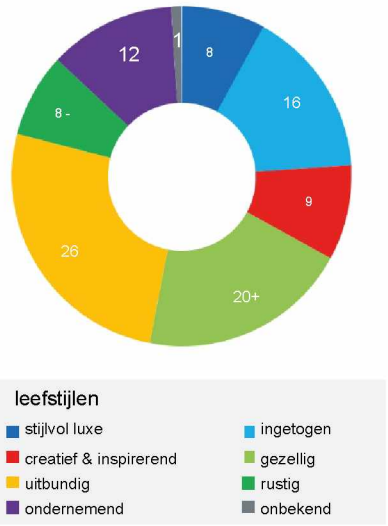

Percentages leefstijlen bezoekers Bos. Bron: NBTCNIPO 2017

Uitbundig geel: 26 %

Recreanten in de gele belevingswereld zijn echte levensgenieters die graag samen met anderen actief en sportief recreëren. Recreatie is voor deze groep genieten, uitgaan en lekker eten. Actief, sportief, gezellig en verrassend zijn de kernwoorden bij de vormen van recreatie die zij kiezen. Contact met anderen – familie, vrienden of kennissen – is belangrijk. Zij gaan ook regelmatig met een grotere groep dan alleen met het eigen gezin op pad. Ze zijn energiek en enthousiast en als ze een activiteit uitkiezen letten ze erop dat iedereen het naar de zin kan hebben. Recreatief winkelen behoort tot hun favoriete bezigheden. En ze beschikken over iets meer budget dan gemiddeld.

Gezellig lime: ruim 20%

Gezellig lime recreanten zijn gewone, gezellige mensen die recreëren om zo even weg te zijn van de dagelijkse beslommeringen. Recreëren is “even lekker weg met elkaar”. Daarbij staat samen zijn, gezelligheid en (sportieve) ontspanning centraal. De lime recreant stelt daarbij geen bijzondere eisen. Een braderie of rommelmarkt is heel gezellig, je komt er altijd wel iemand tegen! Lekker vrij zijn, rust en doen waar je op dat moment zin in hebt, dat telt voor de recreanten uit de lime bele-vingswereld. Ze letten wel een beetje op de kosten want je kunt tenslotte je geld maar één keer uitgeven.

Ingetogen aqua: 16 %

Recreanten uit de aqua belevingswereld zijn bedachtzaam en geïnteresseerd in cultuur en wat zij kunnen betekenen voor de maatschappij. Ze beschrijven zichzelf als ruimdenkend, rustig, geïnteresseerd in anderen en serieus. In deze groep vinden we relatief vaker empty nesters (oudere stellen van wie de kinderen zijn uitgevlo-

gen), die weer tijd hebben voor hun eigen interesses. Inspirerende maar ook vaak rustige activiteiten horen daarbij. Zij verdiepen zich graag in kunst en cultuur, willen nog volop meedoen met de maatschappij van vandaag en alle veranderingen die zij daarin zien. Deze recreanten houden ook wel van sportieve activiteiten. Wandelen, fietsen, nordic walking: dat houdt je fit!

Ondernemend paars: 12%

Recreanten uit de paarse belevingswereld laten zich graag verrassen en inspireren, met name door cultuur. Nieuwe dingen zien, ontdekken en beleven. Het gewone is vaak niet goed genoeg voor de ondernemend paars ingestelde recreant. Zij zijn op zoek naar een bijzondere ervaring. Met name cultuur, maar ook activiteit en sportiviteit staan daarbij vaak centraal. Toch zien we na een drukke (werk)periode dat deze recreanten ook erg kunnen genieten van een sauna of wellnessarrangement. Het zijn relatief veel jonge één-of tweepersoonshuishoudens.

Creatief en inspirerend rood: 9%

Recreanten uit de rode belevingswereld zijn in het algemeen erg creatief, op zoek naar uitdagingen en inspirerende ervaringen. Ze gaan graag buiten de gebaande paden. Karakterkenmerken als onafhankelijk, intelligent, zelfbewust, artistiek en ruimdenkend passen goed bij deze recreanten. Het onbekende is juist spannend en prikkelend. Recreatie betekent naast sportiviteit en ontspanning ook het zoeken naar vernieuwende stromingen, moderne kunst en andere culturen.

Stijlvol en luxe blauw: 8%

Recreanten uit de blauwe belevingswereld zijn zelfverzekerd en vinden dat ze in hun vrije tijd wel wat luxe en stijlvol ontspannen verdienen. Ze zijn zakelijk en intelligent. Ze houden van stijl en klasse, zijn wat meer gericht op de exclusievere vormen van recreatie. Recreëren betekent voor hen zich even ontspannen en afstand nemen van de dynamiek van alledag. Dit doen zij door actief te sporten maar ook door aandacht te besteden aan het ‘social network’. In hun vrije tijd zoeken zij graag “ons soort mensen”. Meer exclusieve vrijetijdsbestedingen als wellness of bijeenkomsten met VIP-arrangementen zijn populair bij deze belevingswereld.

Rustig groen: 8%

Recreanten uit de groene belevingswereld zijn kalm en serieus. Recreëren is voor hen niets anders dan uitrusten, ontspannen en tijd hebben voor je hobby’s. Even rust nemen in eigen omgeving en niets aan je hoofd hebben. In eigen omgeving is genoeg moois te zien en te ontdekken, je hoeft er niet ver voor te reizen. Lekker tijd hebben voor je hobby en omgaan met bekenden die dezelfde hobby hebben. Groene recreanten omschrijven zichzelf relatief vaker als gewoon, nuchter, bedacht-zaam en kalm. Zij gaan graag hun eigen gang en vinden dat de maatschappij van vandaag toch wel erg hard aan het veranderen is. Hun gevoel is dat het “vroeger vaak beter was”. De dagrecreatieactiviteiten die zij kiezen, passen vaak goed bij deze beleving. Eén-en tweepersoonshuishoudens in de oudere leeftijdsklassen zijn in deze groep relatief oververtegenwoordigd.



Afbeelding leefstijlen (bron: bureau Beaumont)

We gebruiken de leefstijlen en interesses bij nieuw te ontwikkelen producten en activiteiten. Sluit het aan op onze bezoekers, of willen we juist bezoek van een leefstijl stimuleren? De onderstaande afbeelding geeft een indruk hoe verschillende attracties in het Bos aansluiten op verschillende leefstijlen. Het is niet uitputtend.

Uitbundig geel	Gezellig lime	Ingetogen aqua	Ondernemend paars	Creatief en inspirerend rood	Stijlvol en luxe blauw	Rustig groen
Klimbos	(Pure) markt	Wandelen	wellness	klimbos	wellness	rondvaart met boswachter
pannenkoe-kenboerderij	pannenkoe-kenboerderij	Bostheater	hockeywed-strijden	technofestival	wijnfestival	wandelroutes
rondvaart met boswachter	wijnfestival	fietsen	Bostheater	Bostheater	hockeywed-strijden	rustige, eenvoudige horeca
(Pure) markt	geitenboerderij	Nordic walking	unieke horeca	paardrijden	joggen	paardrijden
wandelen	wandelen	joggen				pannenkoe-kenboerderij
speelweides en kinderbaden	speelweides en kinderbaden					

Voorbeeld koppeling attractie aan leefstijl.

Bijlage 1 NatuurontwikkelingAmsterdamse Bos

Commented [5.1,2,e]: nieuwe kaart 4.1 waarin maatregelen van deze tabel zijn weergegeven. Belangrijke tabel over natuur!

Flora en fauna

Het Amsterdamse Bos is een belangrijk leefgebied voor zeldzame en bedreigdesoorten van moerassen en laagveen. Met het ouder worden van het Bos komener steeds meer bossoorten voor. Inmiddels broeden in het Bos boomklevers,boomkruipers, kleine bonte spechten, raven, uilen (bosuil, ransuil), en roofvogels (buizerd,sperwer, havik, torenvalk en boomvalk). Voor de watervleermuis, eekhoorn, ringslangen bunzing is het Bos het belangrijkste leefgebied in de regio. De waterpartijen inhet Bos vormen deels een ecologisch netwerk en zijn belangrijk voor de flora en fauna. In 1999 en 2005 is het zuidelijk deel uitgebreid met het Schinkelbos (45 hectare). Hier komen veel broedvogels voor.

Naar een natuurlijker bos

De omvorming van een zichtbaar aangeplante structuur tot een natuurlijker bos biedt kansen voor de natuur. Open en gesloten plekken wisselen elkaar af. Jonge en oude bomen komen naast elkaar voor. Door omgezaagde (of omgevallen) bomen te laten liggen, is het aandeel dood hout toegenomen. Veel soorten zoogdieren, vogels, insecten planten, paddenstoelen en mossen profiteren hiervan.

Er zijn 500 paddenstoelsoorten in het bos waargenomen, waarvan er 28 voorkomen op de Rode Lijst van zeldzame of bedreigde soorten. Ook begrazing door Schotse hooglanders bevordert de natuurwaarde.

De oeverlanden van de Nieuwe Meer en de Amstelveense Poel zijn restanten van het oorspronkelijke veenlandschap. De gebieden danken hun hoge natuurwaarde aan een afwisseling van natuurtypen zoals nat grasland, rietland en diverse soorten moerasbos. Wij houden dit door arbeidsintensief beheer in stand.

Oeverlanden Amstelveense Poel	Veenmosrietland, nat schraalland, welriekende nachtorchis, ronde zonnedauw	Ringslang	intensief, in stand houden bijzondere veenmos- en rietlandvegetaties door maaien en afvoeren	Cyclisch afplaggen is nodig om natuurlijke successie richting bos tegen te gaan. Het opzetten van het waterpeil zoals uitgevoerd in 2005 is mogelijk ook in andere delen van de oeverlanden wenselijk. Rijnland zet in op verbetering waterkwaliteit door defosfatering en aanleg natuurvriendelijke oevers. Grootschalig onderhoud aan paden, landhoofden en damwanden is op korte termijn noodzakelijk.
Rietlanden ten zuiden van de Nieuwe Meer (inclusief Land van Bakker)	Moeras, overjarig riet en bos. Veenmosrietland.	bruine kiekendief, kleine en grote karekiet, rietgors, blauwborst, waterral, roerdomp. Rode-Lijstsoorten: snor en rietzanger	intensief, in stand houden bijzondere veenmos- en rietlandvegetaties door maaien en afvoeren, kappen (grote) bomen	Cyclisch afplaggen is nodig om natuurlijke successie richting bos tegen te gaan. In 2008 is al een gedeelte van de rietlanden afgegraven. Het verwijderen van boomopslag en afplaggen van de andere terreindelen is inmiddels noodzakelijk. Rijnland zet in op verbetering waterkwaliteit door de aanleg van natuurvriendelijke oevers langs de Nieuwe Meer (2020).
Open weidelandschap polder Meerzicht (22 hectare)	Kruiden- en faunarijk grasland	Water- en rietvogels, Dagvlinders, libellen, kleine zoogdieren	gericht op botanische ontwikkeling graslanden in combinatie met goede omstandigheden water- en rietvogels. Maaien en beweiden.	Weidevogelstand gedecimeerd (landelijke trend, predatie oa door vos). Verbeteren omstandigheden voor water- en rietvogels, insecten en oeverplanten door gedeeltelijk opzetten waterpeil en aanleggen natuurvriendelijke oevers.
Graslanden	Kruiden- en faunarijk grasland	Dagvlinders, libellen, kleine zoogdieren	Maaien en afvoeren	Kwaliteitsimpuls door kleinschalig en afwisselend maaibeheer. Inbrengen sleutelsoorten zoals grote ratelaar.
Parkbos	Afwisseling van verschillende bostypen, gemengd loofbos, ongemengd naaldbos.	Holenbroeders, vleermuizen, boommarter, eekhoorn	Dunningen op toekomstbomen niveau.	Sterfte van bomen, essentaksterfte (es), letterzetter (spar) en beuk (oorzaak onbekend). Monitoring en plan van aanpak ziekten en plagen.
Natuurbos	Gemengd loofbos, structuurrijk (afwisseling van grotere open plekken met struiken en jonge bomen en meer gesloten bosopstanden)	Bosvogels, kleine zoogdieren	Omvormingsbeheer, periodiek open houden van 10% bosoppervlakte).	Ook hier de gevolgen van boomaantastingen volgen. Nadruk daarbij ligt hier op natuurlijke verjonging. Verhogen natuurwaarde door verwijderen paden en omvorming bosranden.

Schinkelbos	Begraasd landschap met kleinschalige afwisseling van moeras, grasland en bos	Vogels van moeras en halfopen landschap	Begrazing, verwijderen boomopslag uit moeras	Vergroten variatie door gemengde begrazing met paarden en koeien (nu alleen nog koeien). Oktober 2019 start een proef met begrazing met Exmoor pony's.
Ecologische verbindingszones, Groene As, ecolint en waterentree	Kruiden- en faunarijk grasland, struweel, bosranden, poelen, natuurvriendelijke oevers	Ringslang, waterspitsmuis, watervleermuis	Maaien en afvoeren, periodiek terugzetten	Aanleg EVZ Groene AS in 2017 tussen oeverlanden Nieuwe Meer en Schinkelbos, langs de Ringvaart en de natuurzone rond het land van Bosse. Komende jaren monitoren ontwikkeling. In 2019 aanleg Waterentree, impuls natuurkwaliteit door aanleg poelen.
Watergangen en vijvers		Blankvoornbrasemtype, Snoek-blankvoorntype	Jaarlijks maaien en afvoeren van waterplanten	Sinds 2012 verbetering doorzicht en ecologische kwaliteit door groei waterplanten. Gunstig voor gevarieerde visstand en insecten. Ten koste van bevaarbaarheid waterlopen. Monitoring waterplanten en plan van aanpak overlast waterplanten.

Bijlage 4 Wet- en regelgeving

Wetgeving

Landelijk heeft het Bos te maken met de wet Natuurbescherming. De wet Natuurbescherming beschermt de instandhouding van in het wild levende planten- en diersoorten.

Het Amsterdamse Bos heeft ook te maken met de Boswet. Dat betekent onder meer dat er in veel gevallen geen melding- en herplantplicht is voor het kappen van bomen.

Luchthaven indelingsbesluit

Het Amsterdamse Bos valt binnen het beperkingengebied van Schiphol, vastgelegd in het Luchthaven indelingsbesluit (LIB). In dit gebied gelden hoogtebeperkingen, beperkingen ten aanzien van vogelaantrekkende bestemmingen en bebouwing in verband met de geluid- en externe veiligheid.

Eigendom

Het Amsterdamse Bos is eigendom van en in beheer bij de gemeente Amsterdam. De gemeente Amsterdam draagt daarom de meeste kosten, ook al ligt het Bos grotendeels op het grondgebied van de gemeente Amstelveen. Amsterdam heeft privaatrechtelijke bevoegdheden, bijvoorbeeld voor het verlenen van huurcontrac-ten en opstalrechten. Amstelveen is verantwoordelijk voor het verlenen van vergunningen, opstellen van verordeningen en (herziening van) bestemmingsplannen.

Bestemmingsplannen

Er zijn drie bestemmingsplannen op het Amsterdamse Bos van toepassing. Bestemmingsplan Amsterdamse Bos (Amstelveen, 2018), bestemmingsplan jachthavengebied inclusief noordkant Bosbaan (Amsterdam, 2016) en bestemmingsplan Schinkelpolder (Aalsmeer, 2015). Er is een terughoudend beleid met betrekking tot bebouwing van het Bos. Het bestemmingsplan Amstelveen beschermt het cultuurhistorisch ontwerp van het Bos, daarnaast geeft het kaders voor evenementen in het Bos.

Zorgplicht

Het Amsterdamse Bos werkt volgens de gedragscode Flora en Fauna van de gemeente Amsterdam. De zorgplicht geldt altijd en voor alle planten en dieren, of ze beschermd zijn of niet, ook als er ontheffing of vrijstelling is verleend.

APV

De APV van Amsterdam behandelt het Amsterdamse Bos nauwelijks, aangezien het Bos grotendeels binnen de grenzen van de gemeente Amstelveen ligt. In de APV van Amstelveen zijn onder meer de regels over hondenuitlaatcentrales en aanlijn-en verbodsgebieden voor honden aangegeven. Het hoofd van het Amsterdamse Bos is namens B&W van de gemeente Amstelveen gemandateerd om vergunningen uit te geven aan bedrijven die beroepsmatig honden uitlaten in het Bos.

Bosbaanconvenant

Over de Bosbaanwegafsluitingen zijn afspraken met de roeibond (KNRB), vastge-legd in een convenant. Het maximum van vijf weekeinden exclusief de noodzakelijke afsluitingen van de volg weg voor incidentele grote meerdaagse evenementen, zoals een WK roeien.

Overeenkomsten recht van opstal, huur en erfpacht

Veel percelen en gebouwen zijn in erfpacht, in verhuur of recht van opstal uitgegeven. Hierin staan voorwaarden over bijvoorbeeld openingstijden en gebruik. De looptijden variëren van 5 jaar tot langer dan 20 jaar. Een aantal overeenkomsten moeten op korte termijn worden herzien, waaronder de camping Amsterdamse Bos, openluchttheater en de kiosken.

Evenementenvergunningen

De gemeente Amstelveen verstrekt evenementenvergunningen. Daarnaast sluit het Bos gebruiksovereenkomsten af met evenementenorganisaties. Hierin staan onder meer voorwaarden voor financiën, schadeherstel, verkeersafwikkeling, afspraken over op- en afbouwtijd, de oplevering van het terrein en veiligheidsgaranties.

Kaderrichtlijn water Rijnland

Er zijn ingrijpende maatregelen nodig om de kwaliteit van het water te verbeteren. Om tegemoet te komen aan de wettelijke eisen die worden gesteld in de Kaderrichtlijn Water heeft het Hoogheemraadschap van Rijnland een plan opgesteld een strategische samenwerkingsagenda opgesteld tussen de gemeente Amstelveen, Rijnland en de gemeente Amsterdam. Dit plan voorziet in een projectenoverzicht met gedeelde financiering (baggeren, aanpak pfos-vervuiling, aanpak dijklichamen en de aanleg van natuurvriendelijke oevers).

Beleid Amsterdam

- Coalitieakkoord Amsterdam
- Evenementenbeleid
- Landschapsvisie: Uitgangspunten van de landschapsvisie zijn respect voor flora en fauna, cultuurhistorie en duurzaamheid. En er worden onderwerpen voor een samenhangend programma geformuleerd met acties gericht op recreatie, klimaat, ontwikkeling en financiering en de Amsterdamse voedselstrategie.
- Omgevingsvisie: Alle overheden werken aan een ‘Omgevingsvisie’, een langetermijnstrategie voor de ontwikkeling en inrichting van de openbare ruimte in een gemeente. In Amsterdam is dit proces volop gaande en het Bosplan dient ook als input voor de omgevingsvisie.
- Groenvisie: Ook hier is het startpunt dat de groei van de stad maar ook het klimaat vraagt om een nieuwe visie op het groen. Het Amsterdamse Bos vormt een belangrijk onderdeel van de Groenvisie. Het is het gebied om de spreiding van het bezoek en het vraagstuk van goed onderhoud en kwaliteit met een groeiend bezoek in de praktijk te gaan realiseren.
- ZWASH (Zuid West Amsterdam, Schiphol, Hoofddorp): de ontwikkelingen ten noorden van het Nieuwe Meer (kop van de “Bosscheg” zoals beschreven in de “Scheggenvisie”, maar onderdeel van het project).

Beleid Amstelveen

- Coalitieakkoord Amstelveen
- Evenementenbeleid: Publiekrechtelijk; festivals, vergunning trajecten
- Bestemmingsplan: de bestemmingsplannen die van toepassing zijn in het Bos dienen in overeenstemming te zijn met provinciaal beleid. In het Bos gaat het dan in de eerste plaats om het bestemmingsplan van de gemeente Amstelveen met als vastgelegde hoofdbestemming natuur en recreatie, met uitzondering van festivalterreinen en bebouwing.
- Toerismebeleid/ accommodatienota

Beleid Provincie

Ook De Provincie Noord-Holland heeft een belangrijke verantwoordelijkheid voor de natuur. In het recente programma-akkoord stelt de Provincie onder andere dat zij de biodiversiteit wil vergroten en een landschapsfonds wil instellen.

Het Bos is een natuurgebied en onderdeel van het Natuur Netwerk Nederland, zonder het festivalterrein en de bebouwing. De specifieke natuurtypen binnen het Amsterdamse Bos zijn vastgelegd door de Provincie.

Bijlage 5 Huisregels op basis van artikel 461

Honden

Er zijn aanlijn- verbods- en losloopgebieden voor honden. Waar ze aangelijnd moeten worden of verboden zijn, wordt dat met borden aangegeven. De keuze van de aanlijn- en verbodsgebieden wordt vooral gebaseerd op flora- en faunabescherming en het vermijden van conflicten met overige bezoekers.

Waar honden vrij mogen lopen, is het verplicht om je hond onder toezicht te hou-den en niet te laten struinen of jagen door de bospercelen. Uiteraard dient overlast voor andere bezoekers voorkomen te worden. Vooral fietsers, hardlopers en ruiters kunnen last hebben van loslopende honden.

Net als in de rest van de gemeente is het ook in het Amsterdamse Bos verplicht om hondenpoep meteen op te ruimen. Het aantal honden per bezoeker wordt gelimiteerd tot 3.

Hondenuitlaatcentrales

In het Bos is een beperkt aantal vergunningen beschikbaar voor het bedrijfsmatig uitlaten van honden. Inmiddels zijn alle commerciële uitlaatcentrales die actief zijn in het Amsterdamse Bos gelegaliseerd. Het maximum is daarmee bereikt en er komen geen nieuwe uitlaatcentrales bij.

Met deze vergunning mag je met maximaal 8 honden tegelijk wandelen. Aan deze vergunning zijn verschillende voorwaarden verbonden waar de hondenuitlaatcentrale zich aan dient te houden. Bijvoorbeeld het dragen van herkenbare bedrijfskle-

ding, contact tussen verschillende groepen honden moet voorkomen worden en de honden dienen onder toezicht te staan.

Commercieel gebruik

Het op een commerciële manier gebruik maken van het Amsterdamse Bos is niet toegestaan, tenzij daarvoor schriftelijk toestemming is verleend door het Amsterdamse Bos. Voorbeelden van commercieel gebruik zijn commerciële sportieve activiteiten, hondenuitlaatcentrales, foto- en filmopnames en evenementen. Daarnaast is, afhankelijk van aard en omvang, een publiekrechtelijke vergunning nodig van de gemeente Amstelveen.

Open vuur en barbecue

Open vuur maken in het Amsterdamse Bos is niet toegestaan in verband met de schade, overlast en het brandgevaar dat dit met zich meebrengt. Barbecueën in het Amsterdamse Bos is toegestaan, mits andere bezoekers er geen hinder van ondervinden en er geen schade ontstaat. Er zijn meerdere openbare barbecueplekken in het Bos.

Motorvoertuigen, brom- en snorfietsen

Het Bos is, behalve op de doorgaande weg, een voetgangerszone waar fietsers zijn toegestaan en is verboden terrein voor al het gemotoriseerd verkeer. Alleen voor zeer speciale gelegenheden kan een toestemming worden aangevraagd. Waar brom- en snorfietsen mogen rijden wordt dit ter plaatse aangegeven.

Planten of paddenstoelen plukken

Het is niet toegestaan planten of paddenstoelen te plukken, te verzamelen, af te snijden, uit te steken, te vernielen, te beschadigen, te ontwortelen of op enigerlei andere wijze van hun groeiplaats te verwijderen.

Zwemmen

In de Grote Vijver is een officiële zwemlocatie. Op dit moment wordt een offici-ële zwemlocatie in de Nieuwe Meer onderzocht. Daarvoor wordt het water 2 jaar bemonsterd. Ongeorganiseerd zwemmen in de Bosbaan is niet toegestaan.

Bijlage 6 Duurzaamheidsdoelstellingen

Duurzaamheidsthema Amsterdamse Bos	Doelstelling
Energie	Verbeteren isolatie bestaande eigen gebouwen en verbeteren klimaatbeheersing.
	Nieuwbouw cultuureiland CO2 neutraal en duurzaam materiaalgebruik
	Alleen (tijdelijke) verlichting led
	Stimuleren ondernemers in Bos om gebouwen te isoleren; collectief inkopen zonnepanelen
	Stimuleren ondernemers om gebouwen co2-neutraal of milieuvriendelijker te verwarmen
	Vervangen cv-installatie botenloods/kleedkamers voor energiezuinige installaties
	Evenementenorganisaties maken gebruik van groene stroom (vaste stroomaansluiting) of andere duurzame energiebronnen voor het produceren van het evenement
	Evenementenorganisaties maken gebruik van een energiebesparend plan
	Evenementenorganisaties maken gebruik van led-verlichting op en rondom het terrein
Circulaire economie	Gescheiden afvalbakken bij onszelf, ondernemers, evenementenorganisaties en verenigingen opnemen in verhuurvoorwaarden
	Hergebruik organisch afval in het Bos. Compostering
	Uitwisselen van grondstofstromen (mest, voedsel)
	Aanbod voedsel bij ondernemers en evenementenorganisaties
	Hergebruik hemelwater voor diverse doeleinden
	Toiletten zelfreinigend doorspoelen met hemelwater (inclusief openbare toiletten).
	Hergebruik hout verhogen;
	Onder meer hout verwerken tot beschoeiingen.
	Stadslandbouw voor bijvoorbeeld clubhuizen, cultuureiland en evenementen
	Oppervlaktewater gebruiken voor nieuwe aanplant (in plaats van drinkwater)
	Evenementenorganisaties maken gebruik van duurzame materialen en faciliteiten op het terrein. Denk aan: hardcups, spoeltoiletten, milieuvriendelijk toiletpapier
	Evenementenorganisaties nemen maatregelen om afval te verminderen en te scheiden
	Evenementenorganisaties zorgen dat decor materialen na afloop van het evenement niet worden weggegooid maar worden hergebruikt/gerecycled
Mobiliteit	Elektrische voertuigen/vervoeren in het Bos;
	Slimme logistiek – aan en afvoer van zaken (ook met betrekking tot evenementen)

	Extra aandacht voor mobiliteit van bezoekers Bos (terugdringen/ontmoedigen autogebruik/invoeren betaald parkeren)
	Elektrische laadpalen op alle parkeerplaatsen
	Elektrische ponten Nieuwe Meer en Ringvaart
	Autobewegingen in het Bos beperken.
	Auto-ontheffingen worden beperkt
Klimaatbestendigheid	Rainproof Bos, nieuwe drainage op (speel)weiden, verbeteren goten/kolken, vervangen door wadi's
Bewustwording in het Bos	Zorgen dat bezoekers, ondernemers en (sport)verenigingen zich bewust zijn van de duurzaamheidsopgave en hun eigen gedragskeuzes daarin.
	Evenementenorganisaties betrekken personen met een afstand tot de arbeidsmarkt bij het evenement
	Evenementenorganisaties en ondernemers zorgen dat bezoekers de keuze hebben om verantwoorde en gezonde catering te nuttigen
	Waterhappers vernieuwen/ stimuleren waterdrinken
Ecologie en Biodiversiteit	Vergroten biodiversiteit onder meer aanleg ecologische verbindingszones

Bijlage 7 Natuurwaardenkaart Amsterdam

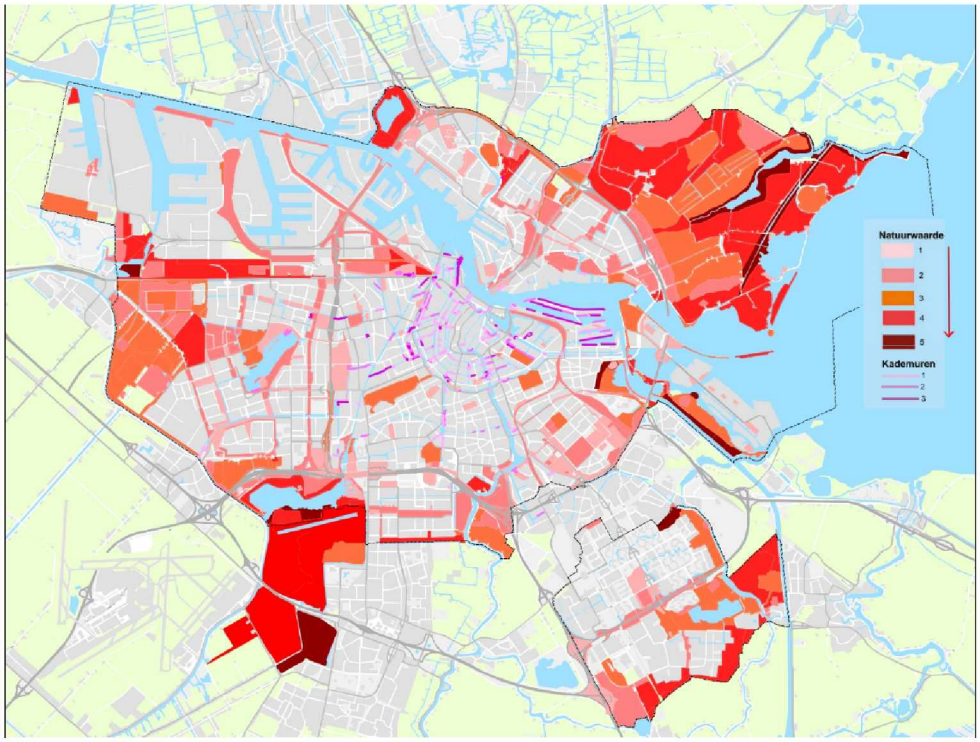

Bijlage 8 Uitkomsten participatie

Expertsessies: in totaal zijn vijf expertsessies georganiseerd (vier in april en één in juni). Bij elke expertsessie waren meerdere tafels waar uiteenlopende stellingen de deelnemers uitnodigden tot gesprek.

Online participatie: in oktober/november kon een online vragenlijst ingevuld worden over het Bos. In 7 stellingen/vragen werd gevraagd naar de mening en voorkeuren van de bezoekers van het Bos. In totaal hebben 3110 mensen deze vragenlijst ingevuld

Rondetafelgesprekken: halverwege november hebben +/- 15-20 mensen deelgenomen aan een rondleiding door het bos met aansluitend een rondetafelgesprek. In deze sessie werd het ontwerp van het Bosplan besproken en konden de deelnemers aanscherpingen aanbrengen.

Beschermen		
Opbrengst	Verwerking	Bosplan
Tijdens expertsessie kwam naar voren dat de scheiding van (wandel- en fiets)paden een oplossing kan bieden voor conflicten tussen verschillende gebruikersgroepen in het Bos. In de online participatie werd deze maatregel gesteund door 38% van de deelnemers.	Het functioneler maken van ons padennet heeft de aandacht. Het Bos is en blijft voornamelijk een voetgangersgebied waar fietsers te gast zijn. Voor de drukke gebieden gaan we onderzoeken of deze situatie houdbaar in de toekomst langer houdbaar is.	3.3
Deelnemers aan de expertsessie en de rondetafelgesprekken benadrukken dat vrijwilligers kunnen helpen bij het beheer van het Bos	Al vele jaren zijn er actieve vrijwilligers verbonden aan het Bos. We zien kansen om meer vrijwilligers in te zetten, bijvoorbeeld als gastheer of gastvrouw in de Boswinkel, als natuurgids, en bij het geven van rondleidingen. Ook gaan we meer focus leggen op monitoring van verschillende flora- en faunasoorten door vrijwilligers.	4.4
Het behouden van de natuur en de functie daarvan in het Bos werd meerdere malen benadrukt tijdens de verschillende participatiemomenten.	Het Amsterdamse Bos is een uniek groengebied met volop sport- en recreatiemogelijkheden. Het Amsterdamse Bos is ook een belangrijk natuurgebied. In het groen en het water van het Bos is een rijke variatie aan flora en fauna te vinden. Door klimaatverandering, toenemende verstedelijking en nieuwe vormen van recreatie moeten we slim inspelen op de groeiende behoefte aan recreatie en de toenemende druk op de natuur van het Bos. De hoofddoelstelling van het Bos is daarom: het vinden van een toekomstbestendige balans tussen natuur en vrijetijdsbesteding met ruimte voor nieuwe ontwikkelingen. Aan deze hoofddoelstelling zijn vier thema's verbonden. 'Beschermen' is een van deze thema's. Dit thema beschrijft hoe wij ons ook in de komende jaren blijven inspannen om de natuurwaarden van het Bos te behouden en te verhogen. Samen met partners als de Provincie Noord-Holland en de waterschappen werken we aan het verder verbeteren van de natuurwaarden, waterkwaliteit en biodiversiteit.	2

Commented [5.1,2,e]: Check nieuwe paragrafen.

Beschermen		
Opbrengst	Verwerking	Bosplan
Volgens deelnemers aan de expertsessies is de biodiversiteit binnen het cultuurhistorisch ontwerp geen probleem.	Het groen en water zijn de habitat van een rijke flora en fauna. Het Bos verbindt ecologische waardevolle leefgebieden in Noord-Holland. Het gaat over het algemeen goed met de kwaliteit van de natuur (natuurwaarden) en de biodiversiteit in het Bos. Het klopt dat er een hoge biodiversiteit bestaat binnen het cultuurhistorisch ontwerp. Dit heeft onder andere te maken met de introductie van een meer natuurlijk en ecologisch beheer in de jaren 90. Hoewel door de aanleg van ecologische verbindingszones de biodiversiteit rijker is geworden, zijn er wel sommige cultuurhistorische aspecten verdwenen of onder druk komen te staan. Daarom blijven wij een balans zoeken tussen behoud van cultuurhistorisch ontwerp enerzijds en verruiging van delen van de natuur in het Bos anderzijds.	2.3
Uit de online participatie komt naar voren dat 2/3 van de deelnemers het liefst ongerept, natuurlijk, beetje ruig en wild bos zien. Bijna de helft ziet het liefst afwisseling in open grote plekken en dichtgegroeid (donker) bos.	In de jaren 90 van de vorige eeuw is een meer natuurlijk en ecologisch beheer geïntroduceerd. Door de aanleg van ecologische verbindingszones is de biodiversiteit rijker geworden. Echter, sommige cultuurhistorische aspecten zijn verdwenen of onder druk komen te staan. Uit het bezoekersonderzoek uit 2019 blijkt dat deze ontwerpaspecten ook hoog worden gewaardeerd. Het cultuurhistorisch ontwerp blijft daarom de basis. Maar daarbinnen zetten we waar mogelijk in op verruiging van delen van het Bos.	2.3
In de online enquête, maar ook tijdens de rondetafelgesprekken, zijn de volgende maatregelen het meest benoemd om de balans in het behouden tussen rust/natuur en recreatie: minder auto's en scooters (55%), minder bbq mogelijkheden (43%), scheiden van wandel- en fietspaden (38%) en hondeneigenaren aanspreken op hondengedrag (35%).	De hoofddoelstelling van het Bos is het vinden van een toekomstbestendige balans tussen natuur en vrijetijdsbesteding met ruimte voor nieuwe ontwikkelingen. In de vier thema's (beschermen, bereikbaar, benutten en bekend) beschrijven we onze uitgangspunten en ambities om ons hoofddoel te behalen. De voorgestelde maatregelen uit de enquête worden in verschillende ambities behandeld: Minder auto's en scooters: in ambitie 2.2.1 beschrijven we hoe we in de komende jaren gaan inzetten op 'snel naar het bos en langzaam in het Bos' Minder BBQ-mogelijkheden: we houden het gebruik van barbecues in het Bos in het komende jaar goed in de gaten. Wanneer bbq-gebruik te veel overlast veroorzaakt, gaan we het beleid hierop aanpassen. Scheiden van wandel- en fietspaden: Het functioneler maken van onze padennet heeft onze aandacht (zie 2.2.3). Het Bos is en blijft voornamelijk een voetgangersgebied waar fietsers te gast zijn. Voor de drukke gebieden gaan we onderzoeken of deze situatie houdbaar is. Hondeneigenaren aanspreken op hondengedrag: In 3.2 beschrijven we hoe we zien dat het Bos steeds meer tegen de grenzen van het huidige hondenlosloopbeleid aanloopt. Door toenemende drukte nemen de conflicten tussen hondenbezitters en andere recreatieve gebruikers toe. Het aantal (bijt)incidenten is toegenomen. Daarnaast hebben loslopende honden een grote impact op de natuur. We gaan een nieuwe hondenzonering voor het Bos instellen. Uitgangspunt is dat een groter gebied met aanlijnplicht voor honden in het Bos wordt ingesteld. Er zal nog maar één aaneengesloten deel van het Bos zijn waar honden los mogen blijven lopen. In de hondenlosloopgebieden bekijken wij de mogelijkheden om honden uit de bosvakken te weren om de natuurwaarden te beschermen. Ter compensatie maken we op bepaalde plekken in het Bos natuurlijke hondenspeelplaatsen.	3.1 3.3 6.2

Beschermen		
Opbrengst	Verwerking	Bosplan
Tijdens de rondetafelgesprekken bracht een bezoeker het idee naar voren om spreiding van de drukte in het Bos actief ta faciliteren: bijv. door hardlooproutes in andere delen aan te bieden (met behulp van bewegwijzering). Op die manier voorkom je dat het op specifieke plekken heel druk wordt.	De drukte in het Bos zal in de komen jaren naar alle waarschijnlijkheid toenemen. In het bosplan beschrijven we dat we een balans zoeken tussen natuur en recreatie. Het inzetten op spreiding van bezoekers is een van de instrumenten die we kunnen inzetten. Dit zullen wij doen door met behulp van de inzet van marketingcommunicatiemiddelen de veelzijdigheid van het Bos onder de aandacht te brengen (2.4.3). Maar ook door fysiek in het Bos te sturen op spreiding, bijvoorbeeld door middel van nieuwe bewegwijzering 2.2.1.	2.3 3.1
Tijdens de participatiemomenten, zowel online als offline, zijn zeer uiteenlopende geluiden te horen over ons hondenbeleid. Een deel van participanten ziet graag een aanscherping van het hondenbeleid door middel van meer aanlijngebieden. Een ander deel van de participanten wil het Bos graag behouden als plek voor loslopende honden.	In 3.2 beschrijven we hoe we zien dat het Bos steeds meer tegen de grenzen van het huidige hondenlosloopbeleid aanloopt. Door toenemende drukte nemen de conflicten tussen hondenbezitters en andere recreatieve gebruikers toe. Het aantal (bijt)incidenten is toegenomen. Daarnaast hebben loslopende honden een grote impact op de natuur. We gaan een nieuwe hondenzonering voor het Bos instellen. Uitgangspunt is dat een groter gebied met aanlijnplicht voor honden in het Bos wordt ingesteld. Er zal nog maar één aaneengesloten deel van het Bos zijn waar honden los mogen blijven lopen. In de hondenlosloopgebieden bekijken wij de mogelijkheden om honden uit de bosvakken te weren om de natuurwaarden te beschermen. Ter compensatie maken we op bepaalde plekken in het Bos natuurlijke hondenspeelplaatsen.	6.2
Tijdens de rondetafelgesprekken riep de gepresenteerde (concept) zoneringskaart veel vragen op. Met name de activiteitenzone wekte de indruk dat daar in de komende jaren veel georganiseerd gaat worden op het gebied van recreatie en evenementen.	Met de zoneringskaart willen we de natuurkwaliteit, het historisch ontwerp en de maatschappelijke waarde van het Amsterdamse Bos garanderen. We hebben het Bos in drie zones ingedeeld. De activiteitenzone riep de meeste vragen op tijdens de rondetafelgesprekken. Graag beschrijven we de bedoeling van deze zone iets: in deze zone ligt de nadruk op de cultuurhistorische aspecten van het landschap (zichtlijnen, monumentale lanen, bosranden en hoogteverschillen), en op sport en recreatie. De activiteitenzone ligt in de nu al drukst bezochte delen van het Bos en bij grotere voorzieningen nabij de doorgaande weg en herbergt alle recreatieve voorzieningen. Het gebied is parkachtig of wordt gedomineerd door recreatieve voorzieningen. Het beheer is gericht op handhaving of versterking van de landschapsstijl en de bestaande recreatiemogelijkheden. Voor nieuwe recreatieve voorzieningen en (grotere) evenementen is alleen in deze zone plaats, mits de impact op flora en fauna beperkt is. In de activiteitenzone mogen honden loslopen of aangelijnd worden uitgelaten (specifieke voorzieningen uitgezonderd).	6.1

Bereikbaar		
Opbrengst	Verwerking	Bosplan
Fiets: Uit de expertsessies kwam naar voren dat het Bos moet inzetten op betere fietsverbindingen met het Bos. De focus moet liggen op langzaam verkeer in het Bos en sneller verkeer naar het Bos. Uit de rondetafelgesprekken kwam terug dat er een maximumsnelheid zou moeten komen voor fietsers.	In 2.2 bereikbaar beschrijven we hoe we ook in de toekomst bereikbaar willen blijven. Een van de ambities die hierbij hoort, is: Snel naar het Bos en langzaam in het Bos. Dat betekent dat we willen inzetten op betere fietsverbindingen. Dit doen wij onder andere door samen te werken binnen de MRA. We kunnen geen maximumsnelheid invoeren voor fietsers in het Bos. Wel maken we nu al keuzes voor snel vervoer als bromfietsen en speedpedelecs. Deze mogen alleen langs de randen van het Bos.	3.1
Auto: Hubs creëren aan randen Bos. Geen uitbreiding parkeerfaciliteiten.	Het Amsterdamse Bos stelt zich open voor alternatieven, bijvoorbeeld door ervoor te zorgen dat men snel kan wisselen van vervoersmiddel (hubs). In het Bosplan staat dat we de parkeerfaciliteiten niet gaan uitbreiden. Daarnaast gaan we onderzoek doen naar de uitbreiding van betaald parkeren.	3.1
Openbaar vervoer: Uit de expertmeetings kwam naar voren dat er kansen liggen voor hubs en deelvervoer. Tijdens de rondetafelgesprekken werd benoemd dat het Bos op zoek zou kunnen gaan naar sponsoring voor aanvullend OV in het Bos.	Het Amsterdamse Bos stelt zich open voor alternatieven, bijvoorbeeld door ervoor te zorgen dat men snel kan wisselen van vervoersmiddel (hubs). Wij gaan onderzoeken of wij bij de belangrijkste bushaltes leenfietsen kunnen plaatsen zodat men ook vanaf de OV-haltes (aan de randen van het Bos) makkelijk het Bos in kan. Het Bos maakt zich sterk voor vervoer over water (pont). Aanvullend OV, zoals een door het Bos geëxploiteerde Bosbus die langs voorzieningen rijdt in het Bos, is in het verleden niet rendabel gebleken. In de komende jaren leggen we onze focus daarom op de fiets, voetganger en het OV. In het Bos zijn twee bosmobielen beschikbaar die gehuurd kunnen worden om in het Bos te gebruiken als vervoermiddel. Deze bosmobielen zijn gebruiksvriendelijk en daarmee ook geschikt voor mensen die slecht ter been zijn.	3.1
Toegankelijkheid: Tijdens de expertmeeting werd benadrukt dat het Bos zich zou kunnen inspannen voor groene entrees, betere verbindingen met de stad, overgang naar aangrenzende gebieden. Ook het versterken van het entreegebied nabij de camping kan verbeterd worden aldus een deelnemer tijdens het rondetafelgesprek.	Er zijn drie entreegebieden opgenomen in het Bosplan als potentieel te ontwikkelen gebieden: entreegebied hoofdingang, entreegebied Zuid (nabij camping) en entreegebied Noordelijke Poeloever. In de komende jaren gaan we samen met de omgeving en andere relevante partners verkennen hoe we deze gebieden duurzaam kunnen gaan versterken.	4.1
Bewegwijzering in en naar het Bos verbeteren (E)	Voor de bereikbaarheid in het Bos gaan we de bewegwijzering in en naar het Bos verbeteren.	3.1

Benutten		
Opbrengst	Verwerking	
Tijdens de expertmeetings werden meerdere ideeën aangedragen om de samenwerking met belanghebbenden te verbeteren: betere en gestructureerde samenwerking, individuele partijen samenbrengen, professioneel platform creëren. Organisatie Bos moet meer open staan en evenementen faciliteren. Een persoon die alles verbindt.	In hoofdstuk 2.3 zetten we in op samenwerking en duurzame relaties met belanghebbenden. We verenigen betrokken bosbezoekers en professionals in een bosgroep. Een "lobbyagenda" helpt ons om planmatig samen te werken met belanghebbenden. We streven naar een actieve ondernemersvereniging voor eenheid herkenbaarheid. Daarnaast vergroten we de internationale samenwerking door kennis uit te wisselen.	4 5.4
Veelgehoorde opties om structureel extra inkomsten te genereren zijn sponsoring en adoptie van bijvoorbeeld bankjes en bomen.	We gaan de mogelijkheden voor sponsoring en adoptie onderzoeken. In de uitvoeringsagenda is het opzetten van een sponsorplan opgenomen.	4 7
Twee meest populaire opties (online enquête) om structuur geld op te halen: adoptie (van bijv. banken) en meer (kleinschalige) evenementen. Andere opties die genoemd zijn (rond de 30%) zijn invoering betaald parkeren, betalen voor specifiek gebruik en meer horeca.	Er is nog steeds een groot structureel tekort om het Bos structureel op orde te houden. We zoeken actief naar een oplossing voor dit tekort door bijvoorbeeld verhoging van eigen inkomsten en hogere structurele bijdragen. De genoemde opties gaan we verder uitzoeken. Het Bos biedt ruimte voor meer (kleinschalige) evenementen. Dit betekent niet dat er extra geluidsdagen komen. Deze zijn gelimiteerd en dat houden we ook zo.	2.1 4 6.2
Voorkeuren (uit online enquête) voor nieuwe voorzieningen: voedselbos / stadslandbouw (46%), leslokaal voor natuureducatie (41%), zwemlocatie (38%), sport- en speelplek (36%) en horeca (27%). Tijdens de rondetafelgesprekken werd de horeca nader gespecificeerd in kleinschalig, duurzame ondernemers en spreiding van ondernemers.	De wensen van bezoekers zijn meegenomen in locaties die ontwikkeld kunnen worden. Een aantal locaties worden later in participatie ontwikkeld.	4.1
Bij de rondetafelgesprekken werd meerdere malen gezegd dat natuur als uitgangspunt moeten nemen voor ontwikkelen van locaties, meer bomen, passend binnen het Bos. Daarnaast rekening houden met de behoefte van de bezoeker.	Waar in eerste instantie werd ingezet op het ontwikkelen van voorzieningen op de beschikbare locaties, wordt nu ook gekeken of natuurontwikkeling mogelijk is. De eerste vraag die wij stellen bij de beoordeling voor een nieuwe voorziening is of deze past bij de missie en de identiteit van het Bos. De behoefte van bezoekers wordt middels bezoekersonderzoeken in kaart gebracht.	4.1 6.2 7
Educatie (rondetafelgesprekken): inzet op natuureducatie, uitgebreidere programma's, samenwerking organisaties en extra locatie in het Bos.	Ons uitgangspunt is: het Bos is dé plek om te leren over de natuur, het grootste biologielokaal van de stad. We kijken daarbij naar inhoudelijke vernieuwing van het huidige aanbod, educatieve programma's op maat en onderzoeken een herinrichting van de Boswinkel met medegebruik door partners en het inrichten van natuureducatieve ruimten.	4.2

Bekend		
Opbrengst	Verwerking	
Bij expertsessies en rondetafelgesprekken werd vaak gevraagd naar wat de noodzaak is van het uitnodigen van mensen om naar het Bos te komen. Ook werd meegegeven dat het Bos meer kan met doelgroepenbeleid door aan te sluiten op hun behoeften.	Door de verwachte toename van het aantal inwoners in Metropoolregio Amsterdam, neemt de populariteit van het Bos eerder toe dan af. Het bewaren van de balans tussen natuur en recreatie heeft gevolgen voor de communicatie over het Bos. We leggen in onze publiekscontacten en de (marketing) communicatie de nadruk op de veelzijdigheid in het Bos. Zo bieden we de bezoeker een handelingsperspectief en keuzes. We passen de resultaten uit de bezoekersonderzoeken en de ervaringen en ideeën van de Bosondernemers toe in ons evenementenbeleid, (natuur)educatie en onze programmering. Zo blijft deze aantrekkelijk en divers.	5.1
Tijdens de expertsessie werd benadrukt dat de identiteit van het Bos duidelijker kan zijn. Van daaruit kan het Bos beter aansluiten bij partners.	In het Bosplan hebben we een beschrijving gemaakt van onze identiteit. Het 'merk' Amsterdamse Bos wordt bepaald door een combinatie van de ontstaansgeschiedenis van het Bos, de relevantie van het Bos (voor een gezond en actief leven) en de activiteiten in het Bos. Als ambitie hebben we onszelf gesteld om deze identiteit te versterken. Dat doen we door de positionering van het Bos met de medewerkers en ondernemers in het Bos verder uit te werken in een merkstrategie en brandbook. Daar hoort een uitnodigende huisstijl bij, het (letterlijke) gezicht naar buiten.	5.1
Tijdens de expertmeetings werd geopperd om de communicatie en vindbaarheid d.m.v. Google te vergroten. Ook waren sommigen van mening dat social media breder ingezet kan worden.	In het Bosplan hebben we bij het thema bekend beschreven hoe wij de komende jaren zichtbaar en aanspreekbaar willen zijn. Dat doen we onder andere met de Boswinkel als dé ontvangstplek en belangrijkste informatiebalie van het Bos. De Boswachterij is het gezicht van het Bos naar buiten, het aanspreekpunt voor bezoekers en begeleider van excursies. Digitaal/online brengen wij het belangrijke nieuws over het Bos via de website. Op Facebook delen wij weetjes en nieuws en voeren wij gesprekken met onze bezoekers. Voor toekomstige campagnes gaan wij verkennen of andere communicatiekanalen nuttig zijn.	5.2

Proces		
Opbrengst	Verwerking	
Een aantal deelnemers bij de rondetafelgesprekken vonden dat de participatie van het Bosplan beter had gekund. Enkele vragen uit de online enquête werden door sommige deelnemers tevens als sturend/suggestief ervaren.	Wij realiseren ons maar al te goed dat wij de uitdagingen van het Bos niet alleen aankunnen. Daarom hebben we het Bosplan samen met een groot aantal partners en de bezoekers van het Bos opgesteld. Voor het opstellen van het plan hebben we een groot aantal mensen geïnterviewd. Speciaal voor het Bosplan is begin 2019 een bezoekersonderzoek uitgevoerd waar 1182 respondenten aan hebben deelgenomen. Het doel van dit onderzoek was om de behoeften en wensen van de gebruikers te inventariseren. In het voorjaar van 2019 zijn meerdere interviews gehouden met collega's van verschillende overheden. Ook zijn er vijf expertmeetings georganiseerd specifiek voor het Bosplan met elk een ander thema. Deze sessies hebben bijgedragen aan het opstellen van de kaders voor het Bosplan. In het najaar van 2019 is een online vragenlijst uitgezet die 3110 mensen hebben ingevuld. Ook zijn er twee rondetafelgesprekken gevoerd. De online vragenlijst en de rondetafelgesprekken hebben bijgedragen aan een verder aanscherping en inkleuring van het Bosplan. De vragenlijst is door sommige deelnemers als sturend ervaren. Dit kan deels verklaard worden door het feit dat de vragen van de enquête gebaseerd zijn op nieuwe uitgangspunten van het Bosplan die bij de deelnemers nog niet bekend waren. De vragenlijst is echter slechts één van de middelen die we hebben ingezet om een beeld te krijgen van de wensen van de gebruikers van het Bos. Op basis van de input vanuit alle participatie maken we een zorgvuldige afweging tussen de verschillende belangen. De uitgebreide participatie voor het Bosplan is overigens de opmaat naar een structureel overleg met belanghebbenden van het Bos.	Werkwijze
Algemeen		
Opbrengst	Verwerking	
Wat verder ter tafel kwam (rondetafelgesprekken): meer prullenbakken (o.a. bij bankjes en drukke routes), natuurlijke afscheidingen voor routing in het Bos (sturen van bezoekers), gerichter handhaven).	Al deze nuttige en praktische punten hebben we meegenomen in de dagelijkse organisatie van het Amsterdamse Bos. De kennis en informatie van het Bos die bezoekers en omwonenden hebben waarderen wij zeer. In de toekomst willen we meer gaan inzetten op het benutten van deze lokale kennis en informatie.	---