Gemeente Amsterdam



CONCEPT

Meerjarenplan groen

Stadsdeel West

maart 2026



Vastgesteld door het Dagelijks Bestuur van Stadsdeel West op 2026

Colofon

Opdrachtgever: Lonneke Willems
Samenwerking tussen O&S, R&D en V&OR

Kernteam
Antonia Nieto
Luc Sour
Ellen van Graas
Geertje Wijten
Joost Witteborg
Nadine Schiller
Nico Bot
Nico de Graaff
Rixt Hofman
Bart de Vries
Jurjen Tjallema
Mara Verduin

Inhoudsopgave

1. Inleiding 4
1.1 Aanleiding 4
1.2 Inhoud en doelstellingen 5
Opbouw van MJP Groen
1.3 Leeswijzer 6

2. Proces & methode 7
2.1 Totstandkoming, realisatie en financieringsmogelijkheden 7
Integrale programmering/Afwegingskader Programmering Groen
MJP Groen: dynamisch document
Participatie
Realisatie & financieringsmogelijkheden
2.2 Vigerend stedelijk beleid 9
2.3 De methode: waardering en prioritering in 3 rondes 10
Waardering van buurten
Informatie over parken

3. De staat van de stad – hoe groen zijn onze buurten? 14
Totale waardering en stedelijke gemiddelden
Waardering hoeveelheid groen in de woonomgeving (eerste ronde)
Waardering gezondheid en sociaal welzijn (tweede ronde)
Stadsdeel specifieke lokale opgaven.

4. Gebiedsanalyse West 16
4.1 Ligging van West tussen de stad en de scheggen 16
4.2 Ontwikkeling van het groen en opgaven in West 17
Gebiedsontwikkeling in West
Doelen en opgaven in het stadsdeel
4.3 Data-analyse: conclusies & belangrijkste opgaven 21
4.4 Agenda 24
Urgente buurten & stedelijk ontwikkeling
Ecologische verbindingen
Kwaliteitsimpuls parken
Bewonersprogramma's
Overzicht aandachtlocatie prioriteit West 2026-2029

Bijlage 1. Analyse staat van het groen in West 42
Bijlage 2. Uitleg over the methodiek: waardering in drie rondes 52
Bijlage 3. Overzicht waardering buurten West 57
Bijlage 4. Technische bijlage 58
Bijlage 5. Atlas van urgente buurten in West 61

1. Inleiding

1.1 Aanleiding

Groen heeft een prominente plaats op de agenda van de gemeente Amsterdam. In de Groenvisie 2020-2050 heeft de gemeente zich tot doel gesteld om een fijne en leefbare stad te creëren voor zowel mens als dier. Door voldoende, gevarieerd en toegankelijk groen te waarborgen, draagt deze visie bij aan gezondheid, sociaal welzijn, klimaatadaptatie en natuur (biodiversiteit) in de stad. De visie is gebaseerd op vier principes:

Zorgen voor genoeg gevarieerd groen voor iedereen

- Het groen laten bijdragen aan verschillende opgaven
- De stad natuur-inclusief aanleggen en beheren
- Samenwerken met bewoners en andere betrokkenen aan het versterken van de groene structuur in de stad

Tegelijkertijd groeit en verandert de stad snel en neemt de druk op het gebruik van de beschikbare ruimte steeds verder toe. Het is daarom van belang het groen op orde te houden, door te monitoren en te prioriteren. Dit stelt de gemeente in staat om de juiste keuzes te maken als het om investeren in groen gaat en het realiseren van de doelstellingen uit de Groenvisie.

Diverse gemeentelijke organisaties werken actief aan het verbeteren van het groen in Amsterdam. Daarbij komt er steeds meer data beschikbaar over de staat en gebruik van groen. De gemeente beschikt over veel kennis en informatie over zowel beleid, planning, ontwerp, beheer en uitvoering. Helaas is deze informatie vaak versnipperd en niet altijd goed toegankelijk, wat het voor de stadsdelen lastig maakt om goede integrale keuzes te maken rondom prioriteren en investeren in groen.

Om het groen effectief te kunnen verbeteren en daarin goede keuzes te maken is een brede integrale benadering nodig.

In opdracht van en in samenspraak met de stadsdelen heeft gemeente Amsterdam (afdeling Ruimte & Duurzaamheid (R&D)) een methodiek ontwikkeld die de stadsdelen helpt om breder naar de bestaande groenopgaven te kijken en buurten te prioriteren die qua groen de meeste aandacht behoeven.

Het voorliggende Meerjarenplan Groen is hiervan het resultaat. Hierin zijn de principes uit de Groenvisie verder uitgewerkt en vertaald naar praktisch handelen. Dit op basis van het samenbrengen van enerzijds analyses van allerlei beschikbare data en anderzijds bestaand groenbeleid. De informatie stellen we beschikbaar voor intern gebruik en kan door de gehele groenketen worden gebruikt. Zo helpt het MJP Groen de gemeentelijke organisatie en het bestuur om integraler naar groenopgaven te kijken en weloverwogen keuzes te maken ten gunste van nóg beter en meer groen in Amsterdam.

1.2 Inhoud en doelstellingen

Het voorliggende Meerjarenplan Groen is een gebiedsgerichte uitwerking van de Groenvisie 2020-2050 en ondersteunt Gemeente Amsterdam bij het realiseren van de doelstellingen uit het stedelijk groenbeleid. Door beschikbare kennis over groen te bundelen, per stadsdeel en voor Weesp beschikbaar te maken en te wegen, helpt het Meerjarenplan Groen (MJP Groen) om op stadsdeelniveau de juiste afwegingen te maken met betrekking tot investeren in het groen. Kortgezegd geeft het MJP Groen per stadsdeel antwoord op de vraag: welke buurten behoeven de meeste aandacht als het gaat om groen?

Om tot prioritering te komen, hebben we een methodiek ontwikkeld die de bestaande, versnipperde kennis over het groen in de stad bij elkaar brengt en koppelt aan bestaande kennis over de stadsdelen en hun specifieke opgaven. De Monitor Groen, waarmee gemeente Amsterdam (afdeling Onderzoek & Statistiek) in 2022 voor het eerst het Amsterdamse groen integraal in kaart wist te brengen, is de belangrijkste bron van data. In de gebiedsanalyse per stadsdeel wordt deze data gecombineerd met andere beschikbare data over groen. Een waarderingssystematiek helpt vervolgens om tot prioritering te komen.

Opbouw van MJP Groen

Voor ieder stadsdeel afzonderlijk is een MJP Groen opgesteld, maar de opbouw is steeds vergelijkbaar. Elk MJP Groen is gebaseerd op beschikbare data van bestaand groenbeleid en bevat:

- Een analyse van het huidige groen, biodiversiteit en klimaatadaptatie in het stadsdeel
- Duiding in welke buurten de belangrijkste opgaven liggen;
- Een indicatie van de locaties waar kansen zijn om te vergroenen,

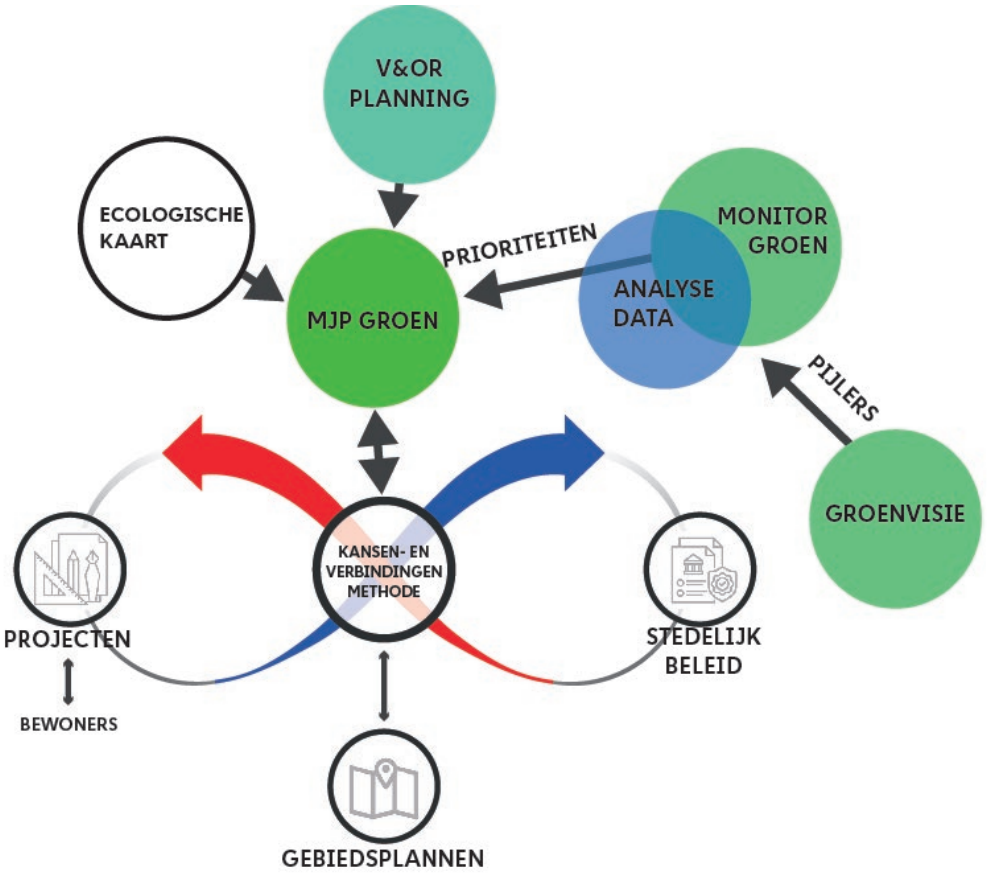

Opbouw van MJP Groen

Elk MJP Groen bestaat uit een document waarin het plan wordt toegelicht en een digitale kaart, online beschikbaar, waarop de waardering van de buurten en specifieke aandachtlocaties zichtbaar zijn.

Het MJP Groen richt zich op maatregelen en activiteiten binnen de stadsdeelgrenzen en valt daarmee onder de verantwoordelijkheid van het dagelijks bestuur van het stadsdeel. Elk MJP Groen (inclusief de methodiek en een richtinggevende agenda) wordt bestuurlijk vastgesteld door het betreffende stadsdeelbestuur en heeft een verwachte looptijd van vier jaar. Het MJP Groen maakt gebruik van actuele data en is daarmee nadrukkelijk een dynamisch document. Het is dan ook van belang het Meerjarenplan Groen te herzien als er nieuwe data beschikbaar zijn.

1.3 Leeswijzer

Het voorliggende Meerjaren Plan Groen bestaan uit twee delen. In het eerste deel (hoofdstukken 1 t/m 3) beschrijven we de onderliggende methodiek voor het komen tot de stadsdeelanalyses en het stadsdeel specifieke MJP Groen. In hoofdstuk 2 beschrijven we de totstandkoming van de methodiek en zetten we de werking ervan uiteen. Hoofdstuk 3 is een samenvatting van wat voor de hele stad te zien is in de data. Het tweede deel (hoofdstuk 4) bestaat uit de analyse, de doelen en opgaven en de agenda voor het stadsdeel specifiek, het MJP Groen.

2.Proces & methode

Het dagelijkse bestuur is initiatiefnemer van het MJP Groen als uitwerking van de stedelijke Groenvisie. Bij de realisatie van het MJP Groen werken we binnen de taken en bevoegdheden, zoals die zijn bepaald in de verordening op de stadsdelen en stadsgebied Amsterdam. Meerdere taken en bevoegdheden betreffen het groen in het stadsdeel en zijn relevant bij de uitvoering van het MJP Groen.

Het dagelijks bestuur heeft daarbij de rol om vanuit de kennis van het gebied de juiste afweging te maken en de opgaven vast te stellen.

In dit hoofdstuk gaan we verder in op de totstandkoming, realisatie en financieringsmogelijkheden van de Agenda Groen voor elk stadsdeel. Ook beschrijven we in dit hoofdstuk de gebruikte waarderingsmethodiek.

2.1 Totstandkoming, realisatie en financieringsmogelijkheden

Integrale programmering/Afwegingskader Programmering Groen

Naar verwachting wordt in 2026 de stedelijke programmering verder ontwikkeld waarbij de keuzes voor stadsbehoud en stadsverbetering in samenhang worden bekeken. Daarbij wordt onder andere rekening gehouden met de hoeveelheid groen die door een project wordt toegevoegd, met de bijdrage van een project aan klimaatadaptatie en biodiversiteit, met de uitvoerbaarheid en met de kosten. De resultaten uit de gebiedsanalyses van het MJP Groen en in GIS beschikbare data (gereed in 2025) geven een schat aan informatie die voor de integrale programmering kan worden gebruikt.

In de integrale programmering voor de openbare ruimte spelen de analyse van de staat van het groen en de verharding een rol, samen met initiatieven vanuit de Stadsdelen of andere partijen (zoals Kabels en Leidingen). Het stevig integreren van het MJP Groen in de programmering van Groen zal naar verwachting in 2026 gereed zijn.

MJP Groen: dynamisch document

Dit eerste MJP Groen is opgesteld op basis van de nu beschikbare data. Het gesprek over groendata is door de Groenvisie, de Monitor Groen en het MJP Groen in een stroomversnelling geraakt. Nieuwe datasets, bijvoorbeeld over ecologie, worden verzameld en het gesprek over het gebruik van de data krijgt verdere verdieping. Ook zijn er recent nieuwe onderzoeken verschenen, zoals het Groot Groen Onderzoek en het Biodiversiteit Plan. Verder wordt stedelijk periodiek de Monitor Groen opgesteld voor monitoring van het groen in de gemeente Amsterdam.

We zijn ons ervan bewust dat de beschikbare data nooit volledig zullen zijn en continue in ontwikkeling is. Daarom is de onderliggende methodiek zo ontworpen dat de waarderingssystematiek steeds kan worden vernieuwd, op basis van nieuwe aandachtspunten of nieuw beschikbare data. Zo zijn er jaarlijks nieuwe gegevens over de staat van het groen en over allerlei sociale aspecten. Deze data kunnen eenvoudig worden geüpdatet in de GIS-kaart, waardoor waardering en prioritering dynamisch kan worden bijgesteld.

Het MJP Groen wordt voor vier jaar vastgesteld. De agenda is zo opgesteld, dat deze synchroon loopt met de bestuursperiodes. In elke nieuwe bestuursperiode kan een herijking plaatvinden op basis van een nieuwe groenmonitor en aanvullende data die dan beschikbaar is. Hiermee kan vervolgens een nieuwe agenda voor vier jaar worden opgesteld en kan het dagelijks bestuur bijsturen en andere accenten of prioriteiten benoemen.

Participatie

Met het MJP Groen is er voor elk stadsdeel een uitwerkingsagenda en een interne leidraad. Als een bepaalde vergroeningslocatie tot uitvoering komt, zal op dát moment binnen dat project participatie plaatsvinden.

Realisatie & financieringsmogelijkheden

De projecten die in de Agenda Groen van het MJP Groen zijn opgenomen, zullen door het dagelijks bestuur in de komende jaren verder verkend worden. Zij werkt de projecten die daadwerkelijk gewenst en haalbaar uit tot een principe besluit (conform fase 1 van het PBI en Plaberum).

Financiering van de verkenning en uitwerking tot startnotitie met principe besluit kan middels het opdrachtgeversbudget van het stadsdeel. Gezien het dagelijks bestuur geen eigen middelen ter beschikking heeft voor realisatie van groenprojecten, zal zij gebruik moeten maken van bestaande financieringsbronnen binnen de gemeente Amsterdam.

Bij nieuwe stedelijke ontwikkeling kan het groen in de omgeving gefinancierd vanuit de grondexploitatie. Bij de ontwikkeling van nieuwe gebieden weegt het dagelijks bestuur af hoe daarbij de groene opgaven uit het MJP Groen mede kunnen worden gerealiseerd.

Ook de jaarlijkse programmering van het onderhoud van het groen in het stadsdeel door V&OR biedt kansen om groene opgaven uit het MJP Groen te realiseren. Het dagelijks bestuur zal de concept-programmering actief beoordelen op mogelijkheden om opgaven uit het MJP Groen te verbinden met de jaarlijkse programmering.

Wanneer de financiering voor een groenproject met principe besluit succesvol is, wordt het project voor verdere uitvoering overgedragen aan Verkeer & Openbare Ruimte (PBI fase 2, 3 en 4).

2.2 Vigerend stedelijk beleid

De Omgevingsvisie 2020-2050 benadrukt de verbinding en de verbetering van het groen in de stad. In de analyse voor alle stadsdelen en Weesp maken we gebruik van de volgende bronnen om de opgaven voor verbinding en verbetering van het groen in de stad te signaleren:

- Groenvisie Amsterdam 2020-2050 (2020)
- Omgevingsvisie Amsterdam 2050 (geactualiseerd 2025)
- Agenda Klimaatadaptatie 2024-2026
- Amsterdam maakt Ruimte (november 2023)
- Plan Biodiversiteit Parken en Natuurgebieden 2025 – 2030
- De Koele Groene stratenkaart (2025)
- Rigoureus Vergroenen (2025)

De drie laatst genoemde documenten zijn recentelijk vastgesteld en moeten zowel in de stadsdelen als in Weesp nog worden geïmplementeerd.



2.3 De methode: waardering en prioritering in 3 rondes

In deze paragraaf zetten we de methodiek uiteen die we hebben ontwikkeld om in elk stadsdeel tot waardering van het groen en prioritering van de belangrijkste groenopgaven te komen. Dit bestaat uit twee delen:

- Gebiedsanalyse: een analyse van het huidige groen, biodiversiteit en klimaatadaptatie in het stadsdeel
- Waardering- en prioriteringssystematiek: een prioritering van de buurten waar de belangrijkste opgaven ten aanzien van groen liggen

De basis voor elk MJP Groen is een gebiedsanalyse van het huidige groen, biodiversiteit en klimaatadaptatie in het stadsdeel. Gemeente Amsterdam (afdeling O&S) heeft deze analyses gemaakt op basis van beschikbare data. Aanvullend hierop zijn ook de bevolkingskenmerken van de buurten in het stadsdeel, die relevant zijn voor de inrichting van de openbare ruimte meegenomen, zoals concentratie van kinderen of aandeel bewoners met slechte gezondheid. Naast de gebiedsanalyse heeft O&S een aanvullende studie naar het buurtgroen en de verwachte drukte in bestaande parken gedaan. De bronnen van alle gebruikte data zijn te vinden in de technische bijlage (bijlage 5).

Waardering van buurten

Om op basis van de data te bepalen welke buurten de meeste aandacht behoeven op het gebied van groen, hebben we een waarderingssystematiek ontwikkeld. Deze is gebaseerd op de hoofdelementen uit de Groenvisie (natuur en biodiversiteit, klimaatadaptatie, gezondheid en sociaal welzijn) en dienen als kapstok voor de analyse en beoordeling. De systematiek bestaat uit drie opeenvolgende rondes, die op elkaar voortbouwen.

Schema methodiek

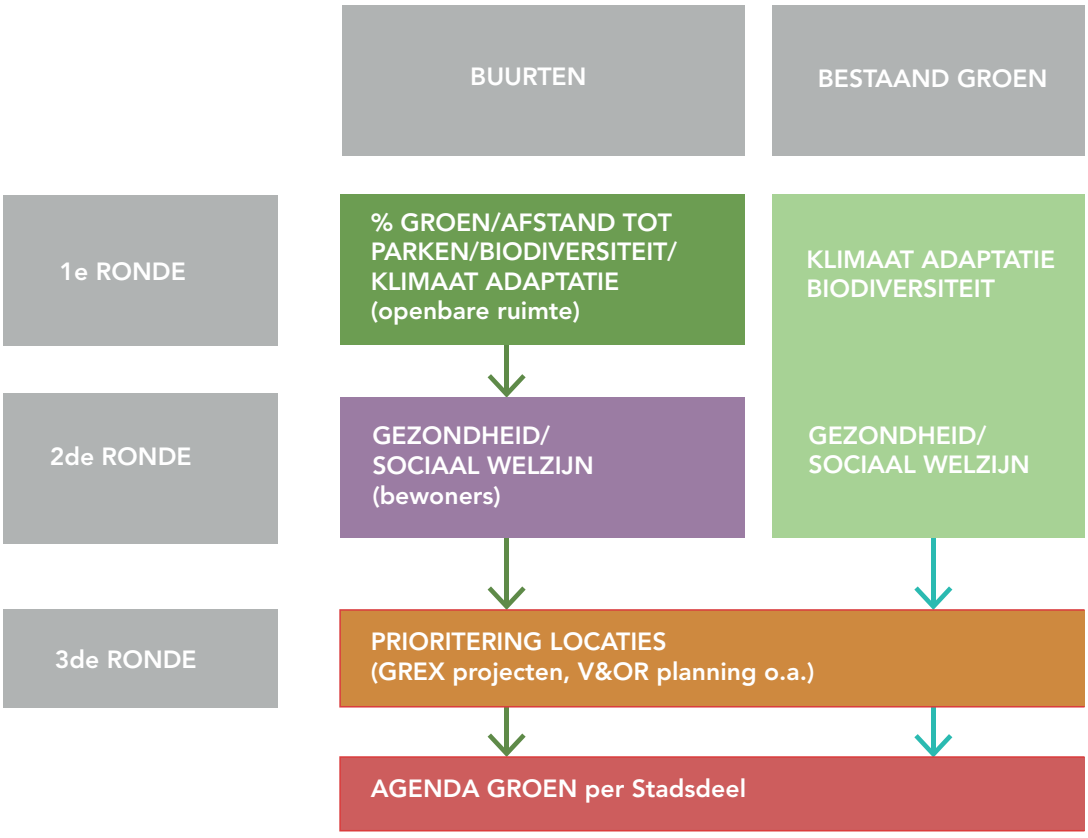

Elke ronde biedt een verfijning van de analyse en draagt bij aan het komen tot een prioritering. De drie rondes in het kort:

Eerste ronde: Waardering van groen (kwaliteit, kwantiteit en nabijheid) en klimaatadaptatie[1]

Tweede ronde: Waardering van gezondheid en sociaal welzijn en de potentiële waarde van groen hierin[2]

Derde ronde: Waardering van locatiespecifieke omstandigheden die kansen bieden voor vergroening[3]

Op elk onderwerp is het Amsterdams stad brede gemiddelde als uitgangspunt genomen. Dit is het gemiddelde van de 426 buurten (van de ruimt 500 buurten die Amsterdam telt) die we hebben geanalyseerd. We hebben ons beperkt tot woonbuurten met enige woondichtheid (daarom zijn bijvoorbeeld landelijke gebieden als landelijk Noord en industrieterreinen niet meegenomen) of waar veel bezoekers aanwezig zijn (zoals het Centraal Station e.o.) en de staat van het groen daarom ook relevant is.

Per buurt en per onderwerp geven we vervolgens een score van −5 tot +5 punten ten opzichte van dat stad brede gemiddelde. We geven daarmee aan welke buurten grotere tekorten (score van −0,1 tot −5) kennen ten opzichte van het gemiddelde en welke het juist beter doen (score +0,1 tot +5). Alleen de buurten die in ronde 1 slechter dan −1 punten scoren doen mee in de prioritering (ronde 2 en 3).

De Amsterdamse gemiddelden zijn geen normen. We gebruiken de waardering en de vergelijking van de buurten alleen om de mate van urgentie te bepalen. Als voorbeeld: het percentage boomkronen in Amsterdam bedraagt gemiddeld 19% en wijkt daarmee af van de veelgebruikte norm van 30%.

De buurten scoren we ten aanzien van het stad brede gemiddelde van 19%. En een ander voorbeeld: de gemiddelde afstand tot een park is in Amsterdam 545 meter. Als we de algemene norm van maximaal 750 meter als uitgangspunt zouden nemen, voldoen meer dan 100 buurten hier niet aan. We rekenen hier echter met het gemiddelde van 545 meter.

Informatie over parken

Parken vallen buiten de waarderingssystematiek. Door de focus op buurten dreigen parken in de stadsdelen daarmee ook van de agenda te vallen, terwijl (buurt)parken van essentieel belang zijn voor de kwaliteit van de woonomgeving. Dit ondervangen we door beschikbare informatie over stadsparken te beschrijven en parallel aan de systematiek ook het groen in de (buurt) parken te waarderen (zie H 4.2 en Bijlage 1). Zo bieden we extra informatie om weloverwogen beslissingen te nemen voor de agenda.

Voor een nadere uitleg over de methodiek zie bijlage 2.

1 Biodiversiteit is niet in de waardering meegenomen, maar data over biodiversiteit die van nut zijn bij het signaleren van kansrijke locaties zijn toegepast bij het bepalen van specifieke locaties in de Agenda.

2 Deze waardering heeft minder gewicht in de totaalscore. Zie bijlage 2 voor nadere uitleg.

3 Locatiespecifieke omstandigheden zijn aan de orde bij bijzondere locaties als een schoolplein of winkelgebied. De verschillende rondes en de waardering worden nader uitgelegd in bijlage 2. Uitleg van de methodiek.

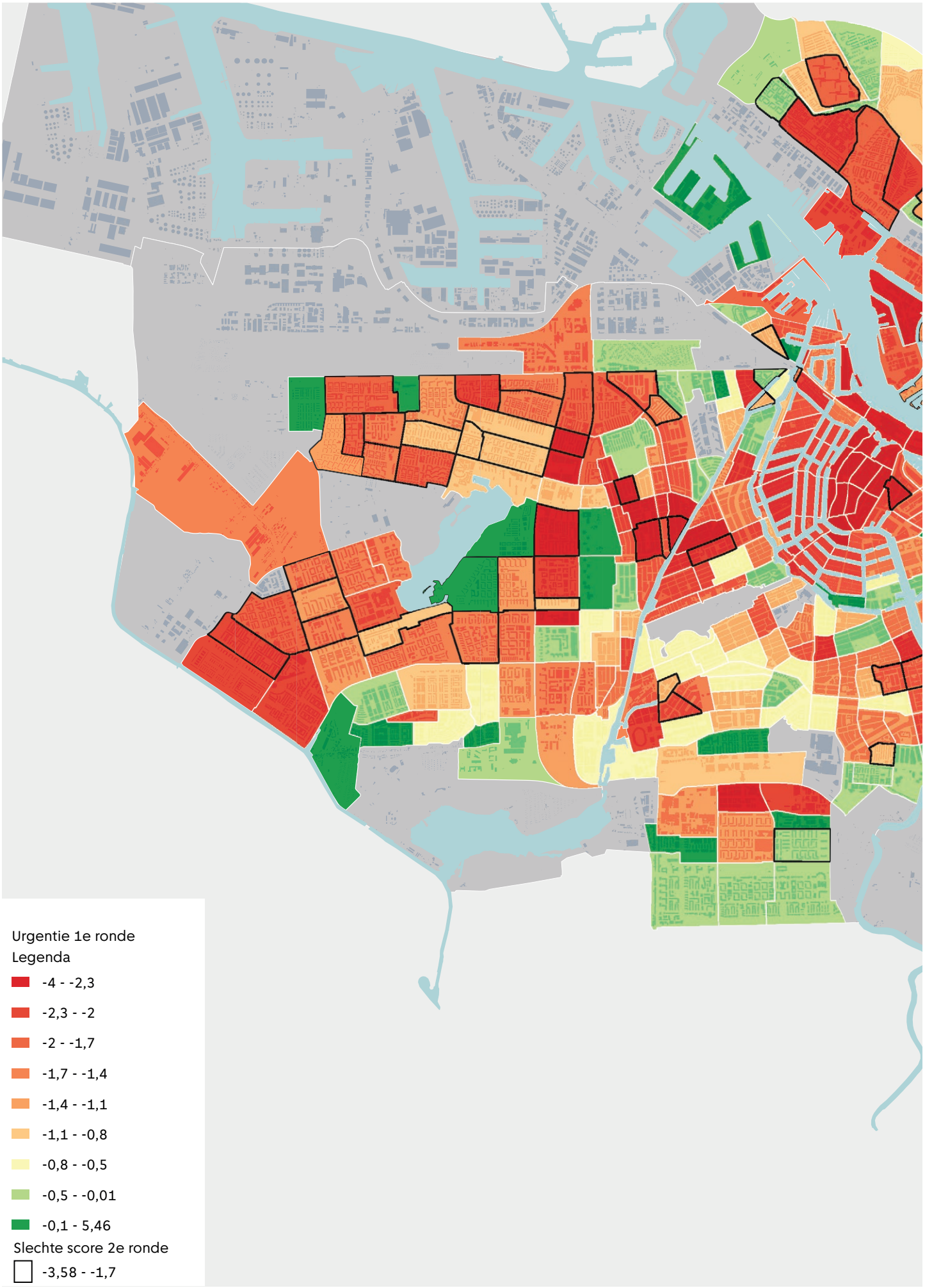

Overzichtskaart eerste ronde

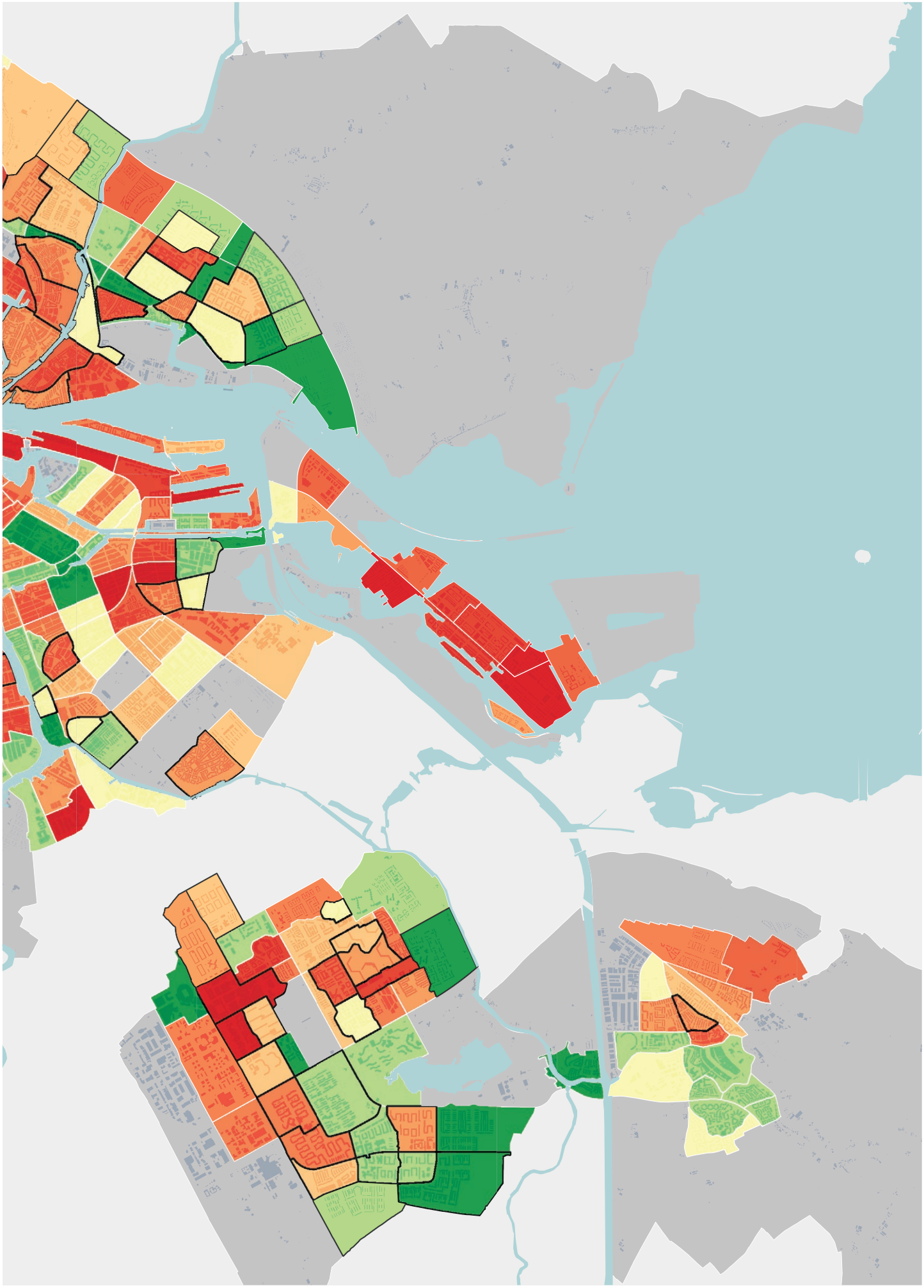

3. De staat van de stad – hoe groen zijn onze buurten?

Totale waardering en stedelijke gemiddelden

De waarderingssystematiek maakt het mogelijk de totale waardering van alle woonbuurten in Amsterdam in overzichtskaarten zichtbaar te maken. De gemiddelde waarden tonen de algemene staat van de stad op elk onderwerp (percentage groen, afstand tot parken, etc.) en de waardering per buurt laat zien welke buurten grotere tekorten kennen ten opzichte van andere buurten.

Waardering hoeveelheid groen in de woonomgeving (eerste ronde)

De overzichtskaart hiernaast laat de waardering van de buurten in Amsterdam zien op basis van de criteria uit de eerste ronde: hoeveelheid groen en afstand tot parken.

Wat opvalt:

- Er zijn in totaal 37 buurten, verspreid in alle stadsdelen en Weesp, die geen negatieve punten scoren in de eerste ronde. Dit betekent dat op basis van data geen opgaven te signaleren zijn wat betreft vergroening van de openbare ruimte.
- In alle stadsdelen zijn er buurten waar een tekort aan groen of problemen met klimaatadaptatie zijn. Bijna een kwart van alle buurten (119 buurten) scoort slechter dan -1,7 punten.
- De 50 slechts scorende buurten concentreren zich met name in stadsdeel Centrum (20 buurten), West (12 buurten) en Oost (11 buurten). Dat betekent dat in deze buurten het tekort aan groen het grootst is.
- De stadsdelen rondom de binnenstad hebben een stedelijker karakter en scoren in verhouding slechter. Stadsdelen die meer in het groen liggen zoals Nieuw -West, Noord en Zuidoost scoren in het algemeen iets beter. Interessant is dat stadsdeel Zuid, Zuidoost en stadsgebied Weesp als beste zijn gewaardeerd. Deze positieve waardering houdt waarschijnlijk verband met zowel de ligging als de stedenbouwkundige opzet.

Het is van belang om de resultaten van de data en de situatie per stadsdeel zorgvuldig te analyseren en interpreteren. We beschouwen de data voornamelijk als signaleringsmethodiek en het is dan ook zaak de data steeds te interpreteren in de context en aan de hand van de specifieke problematiek van iedere buurt.

Waardering gezondheid en sociaal welzijn (tweede ronde)

In deze overzichtskaart is de waardering te zien op basis van de criteria over gezondheid en sociaal welzijn van bewoners in alle buurten van Amsterdam. Verschillende gezondheids- en welzijnsproblematieken lijken zich te concentreren in specifieke buurten en op de kaart is te zien dat de urgentie op deze aspecten het grootst is in buurten in Nieuw-West, Noord, Zuidoost en West. Het valt op dat ca. 25% van alle buurten[4] (105 buurten op een totaal van 426 buurten) lager dan -1,6 punten scoort en ook een tekort aan groen of klimaatadaptatie aspecten (lager dan -1,7 punten in de eerste ronde). Dit betekent dat in deze buurten zowel veel gezondheids- en welzijnsproblematiek speelt én een tekorten aan groen/ klimaatadaptatie problematieken zijn.

4 Dit percentage is hoger dan 25% bij stadsdeel Centrum, West, Nieuw-West en Noord. Stadsdeel Zuid kent een lager percentage en stadsgebied Weesp heeft geen enkele buurt in deze categorie.

Het is daarom de moeite waard om in deze kwetsbare buurten te onderzoeken wat het vergroenen van de openbare ruimte kan betekenen voor de woonkwaliteit van de bewoners.

Stadsdeel specifieke aanpak

Het MJP Groen beoogt vergroening van alle stadsdelen van Amsterdam en Weesp, met nadruk op de openbare ruimte op buurtniveau. De belangrijkste opgaven verschillen per stadsdeel:

In Centrum vormen met name het tekort aan groen, buurtparken, bomen en de grotere afstand tot stadsparken de belangrijkste opgaven. Dit komt veelal door de stedenbouwkundige opzet met veel kleine straatjes en veel drukte in de openbare ruimte

- In stadsdelen als Nieuw West, Zuidoost en Noord is er over het algemeen voldoende groen, maar zijn er relatief veel locaties met hoog risico op hittestress of wateroverlast. Hier zijn ook transformatielocaties, zoals NDSM, Amstel III of Sloterdijk. Het creëren van genoeg groen, zoveel mogelijk aansluitend op de HGS en de verbindingen met stadsparken, is hier de grootste opgave.
- In de negentiende-eeuwse stadsdelen rondom het centrum (Oost, West en Zuid) bevinden de grootste opgaven zich meer op buurtniveau: er zijn weliswaar stadsparken in de buurt, maar op straatniveau is soms relatief weinig groen, er zijn weinig buurtparkjes en er is op veel plekken sprake van hittestress.
- Recente nieuwbouw- of stedelijke vernieuwing locaties zoals de Westerdokseiland of IJburg scoren veelal relatief slecht ten opzichte van andere delen van de stad.

Het is daarom van belang om de aanpak en interventies ter vergroening per stadsdeel te definiëren op basis van specifieke lokale opgaven.

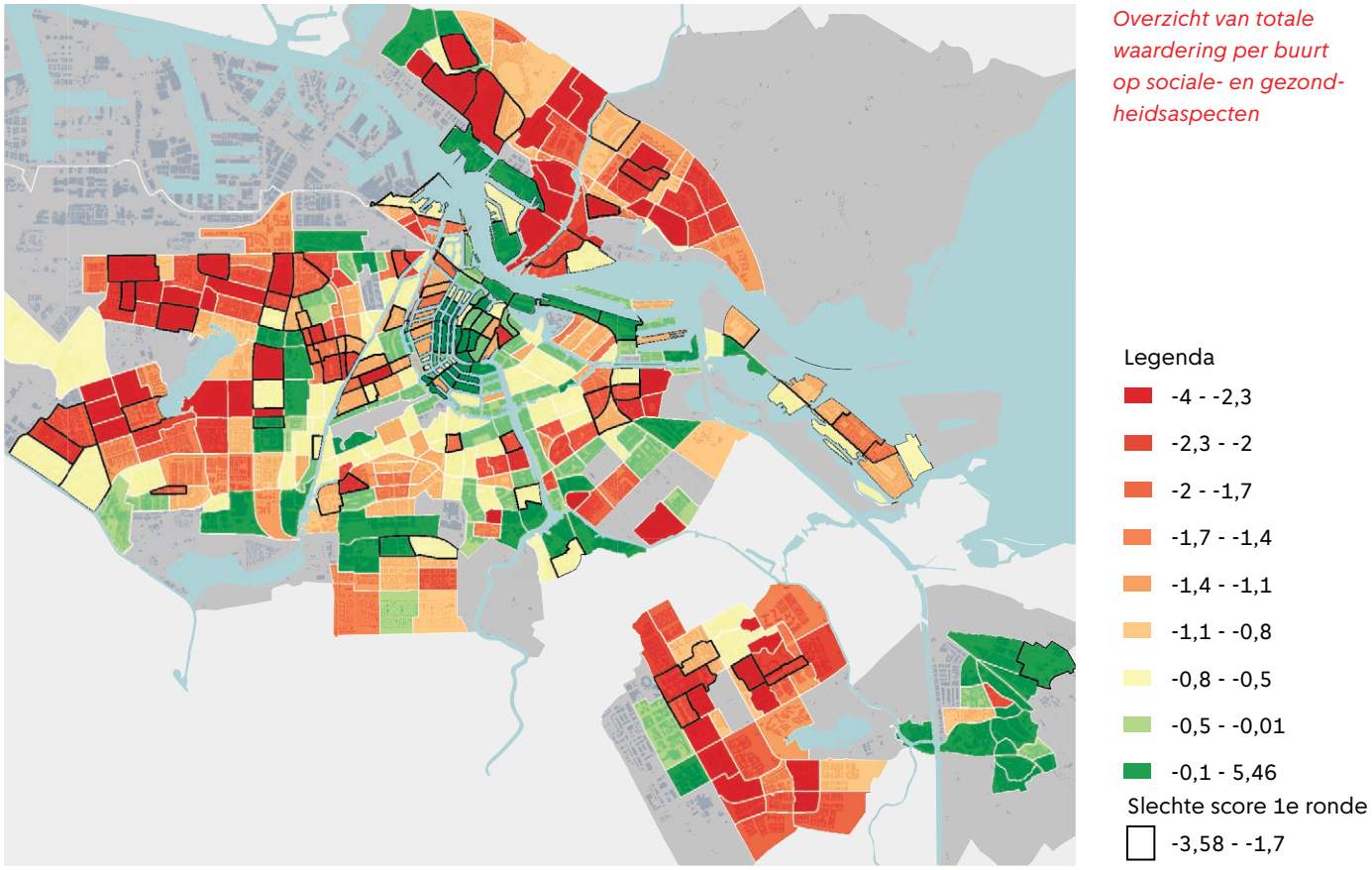

Overzicht van totale waardering per buurt op sociale- en gezondheidsaspecten

4. Gebiedsanalyse West

Om tot een weloverwogen Agenda Groen te komen voor West, maken we eerst een gebiedsanalyse over de staat van het groen en de belangrijkste opgaven per buurt. Op basis van deze opgaven komen we vervolgens tot de agenda. Dit hoofdstuk beperkt zich tot de belangrijkste thema's en opgaven; voor een verdere verdieping verwijzen we naar bijlage 1, waar de complete analyse per onderwerp te vinden is.

4.1 Ligging van West tussen de stad en de scheggen

Stadsdeel West heeft een oppervlakte van 9,45 km² en is daarmee het dichtstbevolkte stadsdeel van Amsterdam. In West is de hoeveelheid groen relatief beperkt. De Brettenscheg (tot aan het Westerpark) vormt voor stadsdeel West de landschappelijke verbinding tussen stad en het achterland tot ver buiten de stad. Het biedt groen-recreatieve fietsroutes vanuit Centrum door het Westerpark en de volkstuinparken ernaast. De verbindingen van West met het Sloterplaspark (Sloterplasscheg) lopen voornamelijk via stadslanen zoals de Postjesweg en de Jan Evertsenstraat en via de fietspaden langs de Erasmusgracht. Daarnaast zijn er een aantal ecologische verbindingen en doorgaande wateren door het stadsdeel, zoals de groene taluds langs de A10 en het spoor, de Haarlemmervaart en de scheepvaartroute Kostverlorenvaart. Die laatste vormt een belangrijke vaarroute vanuit De Nieuwe Meer naar het IJ.

De stadsparken in West zijn het Erasmuspark en het Westerpark. Het Rembrandtpark (stadsdeel Nieuw-West) en het Vondelpark (stadsdeel Zuid) grenzen direct aan het stadsdeel en zijn belangrijke groene recreatieve gebieden voor de bewoners van West.

Groen-blauw raamwerk (Omgevingsvisie Amsterdam 2050)



4.2 Ontwikkeling van het groen en opgaven in West

West is een levendig en stedelijk stadsdeel en het dichtstbevolkte deel van Amsterdam. De woonbuurten in West hebben in vergelijking met de gebieden buiten de ring weinig publiek groen binnen de eigen stadsgrenzen. Het stadsdeel bestaat voornamelijk uit negentiende-eeuwse verkaveling en is begin van de twintigste eeuw gegroeid met buurten rondom Admiraal de Ruijterweg. Tot de Tweede Wereldoorlog waren alleen het Erasmuspark, het Westerplantsoen en het Vondelpark de grotere recreatieve groene gebieden in de omgeving. Na de oorlog zijn er buurten aan de noord- en westzijde van het stadsdeel gebouwd, waaronder Bosleeuw en Kolenkit, maar destijds zijn er geen nieuwe parken bij gekomen. In de jaren '70 tot aan nu zijn er stedelijke vernieuwingsprojecten geweest zoals het gebied bij het WG-terrein en later het GWL-terrein, De Hallen en recentelijk de Houthaven. Hierbij zijn het Westerpark en het Houthavenpark als nieuwe belangrijke recreatieve gebieden voor bewoners ontwikkeld.

West is versteend en de opgave om te vergroenen is groot. Over het algemeen is het percentage groen per buurt in West lager dan het gemiddelde van Amsterdam. Ook zijn er in West veel hittestress- en wateroverlast knelpunten. In combinatie met een toenemende populariteit en daarmee stijgend aantal bezoekers ligt er een grote druk op de openbare ruimte en het groen.

Gebiedsontwikkeling in West

De nieuwe grote ontwikkelingen in West, zoals de ontwikkeling van Haven-Stad en de transformatie van het Foodcenter, zullen impact hebben in de bestaande buurten en het bestaande groen. In beide ontwikkelgebieden wordt groen toegevoegd, maar de verwachting is dat er ook meer bewoners en bezoekers zullen recreëren in het bestaande groen. Deze ontwikkelingen zijn langdurige bouwprojecten en hierin verdient de fasering van het groen en "tijdelijke" situaties daarom aandacht.



De groei van Amsterdam (Bouwjaar oudste pand binnen blok)

maps.amsterdam.nl/bouwjaar

Doelen en opgaven in het stadsdeel

Het MJP Groen is een gebiedsgerichte vertaling van de visie en principes voor een groene stad, zoals beschreven in de Groenvisie, met genoeg gevarieerd groen voor iedereen, groen dat bijdraagt bij aan verschillende opgaven en natuur inclusief aangelegd wordt en beheerd. Zoals eerder aangegeven is de openbare ruimte in West schaars en de gebruiksdruk hoog. Het gebied is veelal versteend en de opgave voor vergroening groot. Dit vraagt om keuzes, waar kunnen we ruimte vrij maken voor groen en daar prioriteit aan geven. Daar waar de beperkte openbare ruimte het toelaat zetten we in op het toevoegen van groen, in het bijzonder bij speelplekken en ontmoetingsplekken. Als de ruimte te beperkt is om extra groen toe te voegen, zetten we in op een kwaliteitsverbetering van het bestaande groen. Het bestaand beleid kan voor stadsdeel West worden vertaald in de volgende opgaven:

- Kwaliteitsimpuls van bestaande ontmoetingsplekken: de afgelopen jaren heeft het stadsdeel ingezet op het verbeteren van versteende pleinen en sport-en speellocaties waar geen goede inrichting was om te spelen en/of elkaar te ontmoeten. Ook de komende jaren blijft het stadsdeel inzetten op het verbeteren van de speel- en of ontmoetingspleinen, voor alle leeftijden en doelgroepen. Hoogwaardig groen, goed materiaalgebruik én goed beheer zijn daar belangrijke onderdelen van. Te denken valt aan hoogwaardige plantvakken, extra bomen tegen hittestress, zitplekken, aantrekkelijke speeltoestellen passend bij de doelgroep en waterelementen zoals ‘bedriegertjes’. Deze plekken hebben een belangrijke buurtfunctie als ontmoetingsplek in het dichtbebouwde West waar de openbare ruimte schaars is. Via het programma Spelen worden de komende jaren een aantal speelpleinen aangepakt waar de noodzaak voor vergroening

Overzichtskaart recreatief groen in West (hierin de HGS, stadsparken en groene verbindingen)

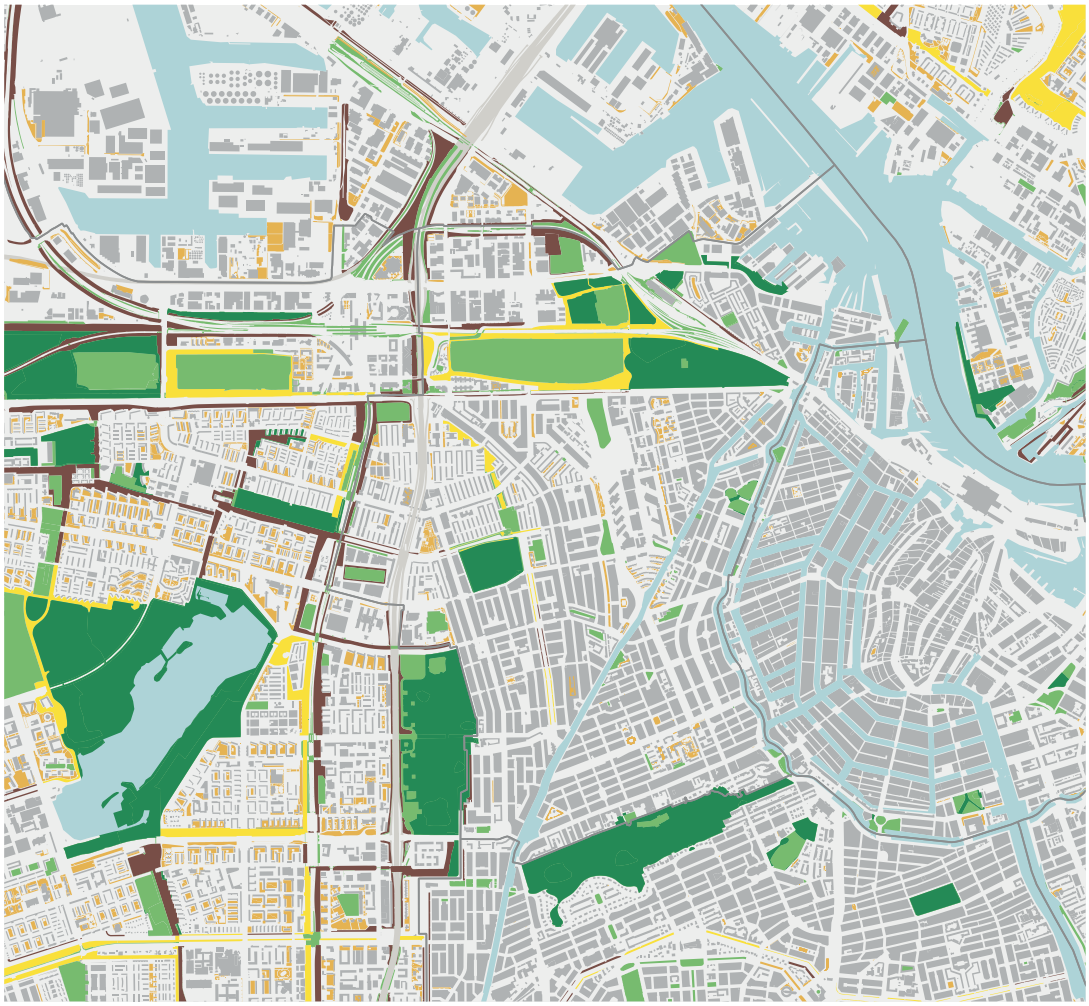

groot is, zoals het Balboaplein en Columbusplein. Niet alleen om het spe-len te verbeteren, maar ook om het een aangenamere verblijfsplek te maken en eventuele (sociale) overlast te verminderen. Ook kijkt het stadsdeel of de locaties waar bankjes of andere rust- en of ontmoetingsmogelijk-heden zijn nu van voldoende kwaliteit zijn, of dat deze een groene impuls vragen zodat er bijvoorbeeld vol-doende schaduw en groen is[5].

- Kwaliteitsimpuls van bestaande stadsparken: De twee stadsparken– het Westerpark en het Erasmuspark – zijn geliefde locaties in West, niet alleen bij buurtbewoners, steeds meer Amsterdammers weten deze parken te vinden. Het is een belangrijke plek om te wandelen, elkaar te ontmoeten, te sporten, of voor andere vormen van recreatie. Daarom zet het stadsdeel in op het toekomstbestendig maken van de parken. De Aanpak Groot Westerpark is gemaakt om het Westerpark klaar te maken voor de toekomst, ook als het klimaat verandert. Nu al maken steeds meer mensen gebruik van het park en er wonen straks nog meer bewoners rond het park door de ontwikkeling van nieuwe woonwijken Sloterdijk I, het Marktkwartier en Haven-Stad. Ook zet het stadsdeel in op het toekomstbestendig maken van het Erasmuspark. Vooral op zonnige dagen is het druk in het Erasmuspark. We willen het Erasmuspark ook in de toekomst aantrekkelijk houden voor het groeiend aantal bezoekers.
- Versterken (Hoofd) bomenstructuur in West: Bomen zijn een beeldbepalend onderdeel van de Amsterdamse openbare ruimte en dragen in hoge mate bij aan de beleving van groen in de stad. Ze dragen bij aan het versterken van de lokale groenstructuur en buurtgroen en ze dragen bij aan het creëren van een groenere en prettige leefomgeving. In de Hoofdbomenstructuur (HBS) is planologisch vastgelegd welke bomen beeldbepalend zijn voor de stad. Beschreven staat welke Amsterdamse bomen een belangrijke bijdrage leveren aan de ruimtelijke en stedenbouwkundige kwaliteit van de stad, welke onderdeel zijn van doorlopende (historische) 'verbindingslijnen' (zoals water, straten, la-nen en wallen) en boomstructuren die functioneren als belangrijke ruimtelijke verbindingsschakels tussen de parken en groengebieden. In West zitten nog 'gaten' in de HBS, dit netwerk zouden we graag compleet maken. Onder andere op de Jan van Galenstraat, de Jan Evertsenstraat, Postjesweg, Surinameplein en Hoofdweg. Op sommige locaties is dit een behoorlijke uitdaging, vanwege ruimtegebrek zowel boven als onder de grond.
  Daarnaast zetten we in op het verbeteren van de condities voor bestaande bomen, zoals het vergroten van boomspiegels zodat er voor de bomen meer ruimte is om goed te groeien.
- Bewonersinitiatieven op gebied van groen en zelfbeheer, onder andere via Groen in de Buurt: Bewoners zijn vaak gemotiveerd om samen met een groepje buren een stuk groen in de openbare ruimte in te richten en te verzorgen. Naast een bijdrage aan het groen zorgt het ook voor sociale cohesie in de buurt.
- Uitbreiden aandeel ecologisch beheer: In de Agenda Groen is een concreet doel van 50% ecologisch beheer opgenomen. De Groenvisie heeft geen percentage benoemd, maar wel de ambitie dat 'ecologisch beheer de norm is'. Sinds 2019 zijn op twintig locaties in West gazonnen omgevormd naar bloemrijk gras in ecologisch beheer, vaak met verwilderingsbollen voor extra biodiversiteit. Dit breiden we de

5 De succesplekken na inrichting met groen en spelen zijn (in aflopende volgorde) Karel Doormanplein, Bellamyplein, Van Beu-ningenplein, Hertspieghelplein, Ten Katepleintje, Suikerplein, Zaandammerplein, Barentszplein, Ernest Staesplein, Zoutkeet-splein. In de pijplijn zitten niet-functionerende ontmoetingsplekken zoals het Balboaplein, Berceusestraat en Columbusplein.

komende jaren verder uit, waarbij de nadruk wordt gelegd op natuurarme buurten en natuurvriendelijke oevers.

- Vergroening in woonbuurten (o.a. door Amsterdam Maakt Ruimte): Hierbij wordt onder andere ingezet op het terugbrengen van de ruimte voor auto's ten gunste van andere functies, zoals groen, spelen en ruimte voor ontmoeting.
- Verbeteren klimaatadaptatie openbare ruimte: Het tegengaan van hittestress door het creëren van koele plekken en het voorkomen van wateroverlast. Klimaatadaptatie is onderdeel van ieder nieuw project in de openbare ruimte dat start vanaf 2025.
- Het versterken van groene recreatieve en ecologische verbindingen: Dit gaat bijvoorbeeld om het verbinden van de Erasmusgracht, die met het Gerbrandypark en het Sloterplaspark en aan de oostzijde op termijn met de nieuwe Marktweide (in de Foodcenter ontwikkeling). Hiervoor zijn aanpassingen in het beheer en eventueel in de beplanting (meer ecologische oeverbeplanting) nodig. Het Westelijke Marktkanaal en de Kostverlorenvaart bieden ook kansen voor een aanpak van de kades conform het Handboek Natuurinclusieve Bruggen en Kademuren. Dit om de (Hoofd) groenstructuur tot een samenhangend groen-blauwnetwerk te versterken.
- Verbeteren dierenwelzijn: Wat betreft hondenloslooplekken, wordt ernaar gestreefd om in West binnen een loopafstand van 500 meter van een woning een hondenloslooplek te bereiken. De stedelijke norm is een kilometer, maar die afstand sluit niet aan op de mogelijkheden van beloopbaarheid voor de meeste bewoners. De ambitie is de honden-regelingen te optimaliseren door loslooplekken groter te maken waar het kan, veiliger voor de hond en andere gebruikers, en sommige ecologisch kwetsbare plekken een hondenverbod of (broed-) seizoenregeling te geven.

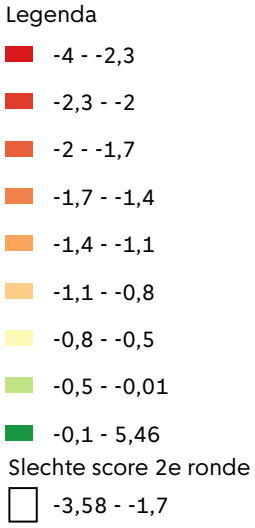

4.3 Data-analyse: conclusies & belangrijkste opgaven

West is, na stadsdeel Centrum, het kleinste stadsdeel van Amsterdam. Het stadsdeel kent relatief weinig groen en de openbare ruimte is relatief schaars. De data-analyse ondersteunt deze observatie en laat zien dat er een gebrek is aan voornamelijk buurtparken en bomen. Wat betref klimaatadaptatie hebben relatief veel buurten last van wateroverlast of hittestress, en soms beide.

In West zijn er 63 buurten onderzocht. In onderstaande tabel is te zien dat bijna de helft van het totaal (28 buurten) laag scoren (<-1 in de eerste ronde en < -1,5 totaal) waarvan een aanzienlijk deel een score lager dan -1,7 punten. Dit betekent dat in deze buurten echt ruimte voor verbetering is. In deze buurten spelen altijd meerdere factoren een rol: tekort aan buurtparken in combinatie met weinig bomen, en ook nog een hoge risico op hittestress en wateroverlast.
In vier buurten in West (Van Brakelkwartier, De Wester Quartier, Paramariboplein e.o. en Zeeheldenbuurt) wordt niet voldaan aan het uitgangspunt voor een buurtparkje binnen 250 meter (deze buurten hebben

Overzicht buurtscore eerste ronde West

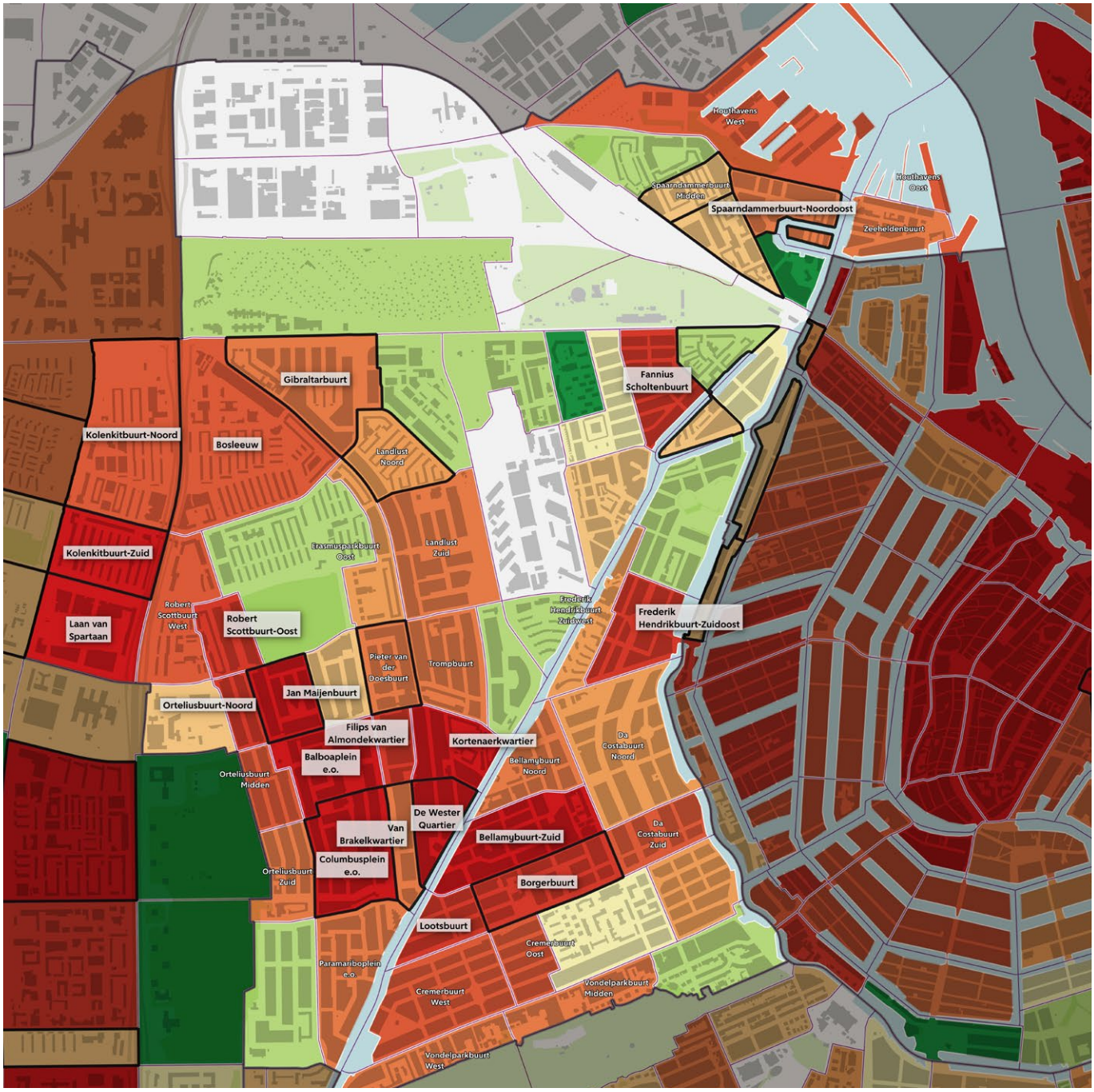

gemiddeld een afstand van meer dan 300 tot 400 m tot groen). Daarnaast zijn deze buurten vaak ook kwetsbaar op sociale aspecten en gezondheid van bewoners. Dit speelt onder andere bij het Balboaplein, Columbusplein e.o. en de Jan Maijenbuurt. In de totale score zijn sociale aspecten meegenomen om de urgentie te bepalen[6]. De score in deze tweede ronde heeft in West vaak te maken met de hoge bevolkingsdichtheid en de relatief veel krappe woningen (en daarmee de grote afhankelijkheid van de bewoners van hun directe omgeving). In sommige buurten zoals Jan Maijenbuurt en Borgerbuurt wonen nog relatief veel mensen onder het sociale minimum en met een matig gezondheid.

Kolenkitbuurt-Noord en Borgerbuurt krijgen bijvoorbeeld door de sociale waardering een hogere urgentie. En twee buurten, Gibraltarbuurt en Van Brakelkwartier, zijn door de sociaal welzijn en gezondheid score in de classificatie 'urgente buurten' terecht gekomen, ondanks een relatief betere score in ronde 1 (groen en klimaatadaptatie).

Overzicht buurtscore eerste ronde West In de tabel is te zien dat 21 van de 63 buurten in West lager scoren (<-1,6 punten)

6 De agenda beperkt zich tot de buurten die in de eerste ronde een totaal score behalen van < -1 . De totaal score is leidend voor priorite-ring. Hierin telt de waarde van de eerste ronde (groen en klimaat adaptatie) dubbel dan de tweede ronde.

naam	1.1a Score park 750	1.1b Score groen 250	1.1 Gem score afstand groen	1.2 Score publiek groen	1.4 Score boom kroon	1.5 Score Hitte	1.6 Score Water overlast	Gemiddelde urgentie (- 1 of lager)
Jan Maijenbuurt	3,8	-2,7	**-1,4**	-3,3	-2,6	-4,0	-4,9	**-3,2**
Balboaplein e.o.	0,7	-3,4	**-1,7**	-3,0	-3,5	-4,8	-4,9	**-3,6**
De Wester Quartier	-3,4	-4,5	**-4,0**	-4,3	-4,1	-1,6	-1,9	**-3,2**
Columbusplein e.o.	-0,1	-3,6	**-1,9**	-2,8	-2,0	-3,3	-3,7	**-2,7**
Kolenkitbuurt-Zuid	1,6	-3,0	**-1,5**	-1,0	-3,5	-3,3	-4,1	**-2,7**
Borgerbuurt	-2,0	1,4	**-1,0**	-2,9	-2,9	-4,7	0,6	**-2,3**
Kortenaerkwartier	-3,1	-3,2	**-3,2**	-3,7	-2,9	-0,8	-4,5	**-3,0**
Kolenkitbuurt-Noord	-0,5	2,3	**-0,3**	0,2	0,1	-4,0	-4,3	**-1,7**
Orteliusbuurt-Noord	3,6	-1,2	**-0,6**	-4,6	-1,8	2,0	-4,1	**-2,2**
Frederik Hendrikbuurt-Zuidc	-0,7	-1,7	**-1,2**	-3,6	-3,1	-3,3	0,9	**-2,2**
Filips van Almondekwartier	-1,6	-3,9	**-2,8**	-2,2	-3,8	-0,8	-1,8	**-2,3**
Lootsbuurt	-2,0	-4,1	**-3,1**	-4,0	-3,6	2,0	2,6	**-2,1**
Bellamybuurt-Zuid	-3,3	-1,1	**-2,2**	-2,8	-3,2	-2,9	-0,6	**-2,3**
Fannius Scholtenbuurt	1,7	-2,6	**-1,3**	-3,9	-3,6	-1,2	1,3	**-2,0**
Laan van Spartaan	0,1	0,1	**0,0**	-0,7	-4,4	-4,8	-1,7	**-2,3**
Bosleeuw	-0,8	-1,6	**-1,2**	-0,5	0,5	-4,0	-3,9	**-1,9**
Robert Scottbuurt-Oost	4,3	-0,8	**-0,4**	-3,4	-2,3	-0,4	-4,1	**-2,1**
Gibraltarbuurt	-2,6	0,4	**-1,3**	-0,4	2,1	-2,2	-4,3	**-1,6**
Van Brakelkwartier	-2,3	-4,5	**-3,4**	-1,5	-1,2	0,0	-1,0	**-1,4**
Spaarndammerbuurt-Noord	3,2	-2,5	**-1,3**	-3,0	-1,5	-2,5	2,6	**-1,7**
Orteliusbuurt-Midden	4,5	-1,0	**-0,5**	-4,2	-0,3	2,3	-3,9	**-1,8**
Robert Scottbuurt-West	0,7	1,9	**0,0**	0,3	-2,1	-3,3	-3,7	**-1,8**
Da Costabuurt-Zuid	-2,7	-3,3	**-3,0**	-4,6	-1,2	0,4	3,9	**-1,8**
Pieter van der Doesbuurt	1,2	-2,3	**-1,2**	-2,6	-0,2	0,9	-3,1	**-1,4**
Houthavens-Oost	-3,4	-4,1	**-3,8**	3,1	-4,9	1,4	2,7	**-1,7**
Cremerbuurt-Oost	0,6	-2,2	**-1,1**	-4,6	-3,5	3,8	1,7	**-1,8**
Landlust-Noord	-1,2	2,0	**-0,6**	-1,9	2,0	1,4	-3,6	**-1,2**
Cremerbuurt-West	1,1	-3,0	**-1,5**	-3,4	-1,9	-1,9	2,2	**-1,7**
Orteliusbuurt-Zuid	4,2	-2,2	**-1,1**	-2,0	1,7	0,2	-4,2	**-1,5**
Houthavens-West	2,8	-2,9	**-1,5**	-0,7	-4,2	-2,9	1,3	**-1,9**
Trompbuurt	-1,6	-1,7	**-1,7**	-2,7	1,3	2,0	-3,5	**-1,6**
Zeeheldenbuurt	-1,5	-4,3	**-2,9**	-3,0	-1,4	4,3	2,5	**-1,5**
Landlust-Zuid	-1,0	-2,0	**-1,5**	-0,9	1,2	-1,2	-3,8	**-1,5**
Paramariboplein e.o.	-0,2	-4,4	**-2,3**	-3,4	0,9	2,0	-2,7	**-1,7**
Erasmusparkbuurt-Oost	1,1	-0,9	**-0,5**	-1,3	-1,1	2,3	-3,9	**-1,4**
Spaarndammerbuurt-Midde	3,0	-0,2	**-0,1**	-1,7	-0,4	-1,6	-1,6	**-1,1**
Bellamybuurt-Noord	-4,2	-0,5	**-2,4**	-2,1	-1,5	-1,2	3,6	**-1,4**
Frederik Hendrikbuurt-Zuidv	-2,1	2,4	**-1,1**	-0,1	-1,8	-3,3	2,9	**-1,3**
John Franklinbuurt	3,4	-3,1	**-1,6**	-2,3	1,4	0,9	-1,1	**-1,0**
Vondelparkbuurt-West	4,7	0,5	**0,0**	-4,2	-2,9	0,4	1,6	**-1,4**

4.4 Agenda

De Agenda Groen is gebaseerd op de analyse van de buurten in West en de inventarisatie van ruimtelijke opgaven uit bestaand beleid en lopende projecten (waaronder stedelijke vernieuwing) in West. De agenda beperkt zich tot de buurten met een relatief groot tekort aan groen en de buurten waar al projecten lopen en tevens opgaven spelen. In afstemming met lokale experts binnen de gemeente zijn hierbij kansrijke locaties aangewezen. In de agenda maken we, op basis van de gebiedsanalyse, een onderverdeling in buurten met hoge urgentie en minder urgente buurten. Vervolgens lichten we opgaven toe die te maken hebben met ecologische verbindingen, de kwaliteit impuls van parken en tot slot de bewonersprogramma's.

In West is er, zoals al gezegd, behoefte aan meer groen en is de openbare ruimte tegelijkertijd schaars. Het toevoegen van relatief grotere stukken groen is vanwege de beperkte ruimte op veel plekken niet mogelijk. Daarom zetten we vooral in op het vergroenen van bestaande pleinen en straten, wat bijdraagt aan zowel een beter verblijfsklimaat als verbetering van

▼ *Overzicht buurtscore tweede ronde West*

naam	Score bevolkingsdichtheid	Score krappe woning	Score ouderen	Score jongeren	Score sociaal minimum	Score beweegnorm	Score gezondheid	Gemiddelde score 2e ronde	Score 1e + 2e ronde
Jan Maijenbuurt	-4,6	-3,0	2,3	1,1	-4,2	0,2	-2,2	-2,0	-2,8
Balboaplein e.o.	-4,2	-2,7	2,6	1,5	-2,1	2,0	-0,9	-1,3	-2,8
De Wester Quartier	-4,1	-3,5	2,3	-1,5	-2,4	2,6	-1,9	-1,9	-2,8
Columbusplein e.o.	-4,2	-3,5	1,6	0,0	-3,5	2,0	-2,2	-1,9	-2,5
Kolenkitbuurt-Zuid	-2,0	-3,7	0,4	-2,2	-1,8	-1,6	-2,2	-1,9	-2,4
Borgerbuurt	-4,3	-0,2	-3,7	1,6	-4,7	-0,5	-3,9	-2,4	-2,3
Kortenaerkwartier	-3,3	-1,1	1,7	0,0	-1,3	2,6	-0,1	-0,8	-2,3
Kolenkitbuurt-Noord	-1,6	-4,5	3,5	-4,0	-3,0	-1,4	-2,8	-2,5	-2,0
Orteliusbuurt-Noord	-4,9	-1,2	0,5	1,2	-2,7	-0,5	-1,3	-1,4	-2,0
Frederik Hendrikbuurt-Zuidc	-4,7	-0,9	1,4	3,4	-2,6	3,4	1,0	-1,0	-1,8
Filips van Almondekwartier	-4,5	-0,4	2,1	0,9	-2,3	3,0	1,0	-1,0	-1,8
Lootsbuurt	-4,8	-1,0	2,1	2,1	-3,9	3,0	-0,9	-1,2	-1,8
Bellamybuurt-Zuid	-4,1	-1,6	3,1	1,3	-0,5	4,0	1,5	-0,8	-1,8
Fannius Scholtenbuurt	-5,0	-2,2	3,0	1,7	-2,9	2,6	-0,5	-1,4	-1,8
Laan van Spartaan	-2,0	-0,6	3,4	-2,3	0,9	-1,2	1,0	-0,8	-1,8
Bosleeuw	-1,6	-4,0	2,0	-0,9	-1,8	-1,2	-1,9	-1,5	-1,8
Robert Scottbuurt-Oost	-4,2	-2,9	2,1	1,8	-0,9	0,6	-0,5	-1,0	-1,8
Gibraltarbuurt	-3,3	-3,6	2,0	0,2	-3,2	-0,8	-2,2	-1,8	-1,7
Van Brakelkwartier	-4,0	-3,9	2,8	-1,8	-2,6	1,1	-2,4	-2,1	-1,6
Spaarndammerbuurt-Noord	-4,3	0,3	1,0	0,9	-4,0	-0,5	-2,8	-1,6	-1,6
Orteliusbuurt-Midden	-4,8	-1,8	2,0	1,0	-1,6	2,0	-0,1	-1,2	-1,6
Robert Scottbuurt-West	-1,2	-2,0	-1,4	1,4	-2,0	-0,8	-0,9	-0,9	-1,5
Da Costabuurt-Zuid	-4,9	-2,3	3,0	3,6	-0,7	4,3	2,0	-1,0	-1,5
Pieter van der Doesbuurt	-4,5	-3,3	1,1	1,0	-3,5	2,6	-0,5	-1,6	-1,5
Houthavens-Oost	-4,9	4,7	-1,8	4,3	0,9	0,2	0,4	-1,0	-1,5
Cremerbuurt-Oost	-4,9	0,0	3,4	1,9	0,2	4,6	2,5	-0,7	-1,5
Landlust-Noord	-3,9	-4,1	2,0	-1,5	-2,7	-0,1	-1,3	-1,9	-1,5
Cremerbuurt-West	-4,7	-1,2	2,7	1,8	0,5	4,3	2,0	-0,8	-1,4
Orteliusbuurt-Zuid	-3,8	-2,1	-2,6	3,0	-1,1	3,0	0,4	-1,4	-1,4
Houthavens-West	-0,2	3,8	3,0	-3,7	3,8	-0,1	3,6	-0,5	-1,4
Trompbuurt	-4,4	-2,4	1,1	-0,1	0,0	3,0	2,0	-1,0	-1,4
Zeeheldenbuurt	-3,1	-1,3	1,6	-1,0	-1,9	-0,5	-1,9	-1,2	-1,4
Landlust-Zuid	-2,9	-2,7	2,3	-0,7	-1,7	3,0	-0,5	-1,0	-1,3
Paramariboplein e.o.	-3,7	-0,4	2,3	-0,4	0,6	4,0	1,5	-0,5	-1,3
Erasmusparkbuurt-Oost	-3,7	-3,0	2,6	-1,6	0,2	2,6	0,4	-1,2	-1,3
Spaarndammerbuurt-Midde	-4,0	-2,1	2,5	-1,2	-2,6	-0,1	-1,9	-1,7	-1,3
Bellamybuurt-Noord	-3,9	-1,1	1,1	0,7	-0,8	3,4	0,4	-0,7	-1,2
Frederik Hendrikbuurt-Zuidv	-2,6	2,7	-4,5	4,1	-0,5	1,1	-0,5	-1,0	-1,2
John Franklinbuurt	-4,4	-2,9	2,0	1,5	-2,6	2,6	-0,9	-1,4	-1,1
Vondelparkbuurt-West	-3,3	0,8	0,2	1,7	0,4	4,0	2,5	-0,5	-1,1

de ecologische verbindingen. Aan het uitgangspunt om één buurtparkje per buurt te hebben binnen een afstand van 250m wordt in meerdere buurten niet voldaan. Daarnaast scoren een deel van deze buurten ook niet goed op sociale welzijnsaspecten en gezondheid van bewoners, waaronder het Balboaplein, het Columbusplein e.o. en de Jan Maijenbuurt.

De urgente buurten zijn gebieden die een relatief slechte score hebben voor klimaatadaptatie en groen en waar ook sociaal welzijns- en gezondheidsproblematieken spelen (score in eerste ronde <-1 en totaalscore <-1,6). In een aantal van deze buurten zorgt de sociale welzijns- en gezondheidsproblematiek voor grotere urgentie. Dit geldt onder andere voor Kolenkitbuurt-Noord, Gibraltarbuurt en Van Brakelkwartier.

De buurten zijn geclusterd in vier grotere gebieden: Oud West, De Baarsjes, Bos en Lommer en Westerpark. De buurten worden op volgorde van urgentie genoemd (meest urgent bovenaan).

Opbouw van de score per buurt



In grijs benoemen we tot slot nog een aantal buurten die weliswaar lager hebben gescoord (<-1 in eerste ronde en totaalscore <-1), maar waar we mogelijkheden zien voor vergroening als er werkzaamheden in de openbare ruimte nodig zijn. Er zijn 21 buurten als urgent genomen en nog 19 als minder urgent (op een totaal van 63 buurten).

In een deel van de buurten is al sprake van vernieuwing van de openbare ruimte door gebiedsontwikkeling of lopende herinrichtingsprojecten. Bij deze buurten benoemen we de belangrijkste hoofdlijnen van de inrichtingsplannen of de basisthema's waar in het ontwerp rekening mee gehouden moet worden. Andere bestaande buurten waar nog geen projecten lopen, worden door het stadsdeel verkend. Denk hierbij aan het optimaliseren van groen in bestaand buurtgroen en plantsoenen en het toevoegen van bomen in woonstraten en op stenige pleinen.

Locaties waar een verandering in het verkeer gebruik wordt verwacht (door bijvoorbeeld het plan voor de tweede fietsring of een verlaging van de snelheid van 50 naar 30 km/uur) of een disfunctionele verkeerssituatie is gesignaleerd (te ruime rijbanen o.a.) worden ook in de agenda meegenomen als kansen.

Legenda taartdiagrammen

Buurt met lage score

De grootte van de diagrammen staat voor de hoogte van de totale score

De kleuren staan voor de score op de genoemde onderwerpen

Zoom in om de diagrammen te bekijken

- afstand tot stadspark
- afstand tot groen
- publiek groen
- boomkroonbedekking
- urgentie hitte
- urgentie water

Urgente buurten:

Oud West, De Baarsjes:

Balboaplein e.o.

Problematiek: Hittestress, wateroverlast, gebrek aan groen, gebrek aan een buurtpark.

Lopende programma's en processen:

In 2026 vindt een herinrichting van het Balboaplein plaats, gericht op het creëren van een groen, sociaal, mul-tifunctioneel en duurzaam stadsplein. Meer robuust groen en meer en grotere boomsoorten dragen bij aan verkoeling, biodiversiteit en wateropvang.

Het Balboaplein ligt hoger dan de directe omgeving, hierdoor ontstaat bij extreme regenval veel waterover-last in de directe omgeving en omliggende straten, soms tot aan de gevels. Op een maatgevende warme dag kan de gevoelstemperatuur op het plein ruim hoger dan 40 graden worden. Dit heeft grote gevolgen voor omwonenden en de gebruikers van het plein, onder andere spelende kinderen. Het plein is zeer versteend, daarnaast wordt ook de richtlijn van een koele plek binnen 300 meter loopafstand niet behaald. Er is een gebrek aan schaduw en bomen. Het Balboaplein heeft echter veel potentie om een koele plek voor de buurt te worden.

In 2025 is de speelplek op het plein aan de Vespuccistraat vernieuwd, waarbij ook meer groen en schaduw-plekken zijn toegevoegd. Een deel van het groen is in medebeheer bij bewoners. Dat zorgt voor meer betrokkenheid bij het groen. Hierdoor hebben we ook meer variatie in planten en bloemen kunnen toevoegen dan wanneer de gemeente het als een standaardplantsoen zou beheren.

Opgaven: Mercatorplein: toevoegen van groen, kwaliteitsverbetering van bestaande inrichting. Een aanpak voor het Mercatorplein is nog niet geprogrammeerd. Dit betreft ook een locatie voor kleinschalige evenementen, daar dient in toekomstige vergroening rekening mee gehouden te worden.

Jan Maijenbuurt
Problematiek: Gebrek aan groen (buurt groen en bomen), hittestress, wateroverlast + hoge dichtheid, krappe woningen en veel sociale minimum.
Lopende programma's en processen: In 2024 is het Jan Maijenplein opnieuw ingericht, met meer groen, meer bomen en grotere boomspiegels. De opbrengsten hiervan zijn nog niet verwerkt in de data die voor het MJP Groen zijn verzameld.
Opgaven: Monitoren of de recente herinrichting van het plein zorgt voor verbetering ten aanzien van onder andere hittestress.

Columbusplein e.o.
Problematiek: Gebrek aan groen, hittestress, wateroverlast + hoge dichtheid, krappe woningen en sociale minima.
Lopende programma's en processen: In 2025 is de Postjesweg vergroend met groen in medebeheer en het plaatsen van boombakken.
Columbusplein: verbetering van de speelmogelijkheden, vergroening van het nu sterk versteende Columbusplein, toevoegen van bomen tegen hittestress. Verwachte start van het project in 2026.
Opgaven: Op het Magalhaensplein liggen op termijn kansen om de dubbele parkeerstrook om te vormen tot groen en daarmee het pleintje om te vormen tot buurtgroen.
Hoofdweg: tussen Postjesweg en Davisstraat wateroverlast verminderen door het toevoegen van groen.

Magalhaensplein



Borgerbuurt, Lootsbuurt, Da Costabuurt-Zuid

Problematiek: Hittestress, gebrek aan voldoende bomen en groen in de directe omgeving, in combinatie met sociale aspec-ten.

Lopende programma's en processen: Vergroening Lootsstraat: Samen met de buurt werken we aan een groenere Lootsstraat, met meer ruimte voor verblijf en minder ruimte voor auto's. Voor het zuidelijke deel wordt onderzocht of deze autoluw gemaakt kan worden, met meer ruimte voor groen. Uitvoering staat gepland in 2026.
Voor de Bilderdijkstraat loopt op dit moment een verkenning naar korte en langere termijn mogelijkheden voor aanpassingen in de straat. In het fietspad is sterke wortelopdruk van de bomen te zien. Onderzocht wordt of hier op termijn een fietsstraat van gemaakt kan worden, zodat er in de voorzieningenstrook meer ruimte is voor de bomen met groeiplaatsverbetering.

Opgaven: Overige vergroeningskansen in de omgeving moeten nog verder worden uitgewerkt. In de Borgerbuurt wonen relatief veel ouderen, daar houden we in de planvorming rekening mee. Er liggen kansen voor het toevoegen van bomen in straten en pleinen in combinatie met ruimte voor ontmoeting, o.a. bij Nicolaas Beetsplantsoen en Ten Kateplein. De ruimte in de ondergrond is in deze buurten erg beperkt, opgave om te zoeken naar de locaties in de buurt waar wel ruimte is voor het toevoegen van bomen of ander groen.

Een integrale buurtaanpak voor alle straten die in de jaren 80 zijn vormgegeven. Enkele straten, zoals de Borger- en Jacob van Lennepstraat hebben een woonerfkarakter zonder verdiept rijbaandeel. Dat maakt de straten kwetsbaar bij monsterbuien en regenwater kan dan de huizen instromen. Deze straatprofielen hebben zeer weinig ruimte meegekregen voor groen en bomen. De bomen die er staan zijn niet vitaal door te weinig bomengrond.



Hittestress in Oud Wesr, De Baarsjes

Toevoegen van bomen in straten en pleinen in combinatie met ruimte voor ontmoeting en spelen, met een accent voor het Nicolaas Beetsplantsoen. Tevens vergroenen na autoluw maken van een tussenstraat van de Lootsstraat. Van deze groen speelstraat profiteren de omliggende straten.

Bij het WG-terrein is een wens van bewoners om het functioneren van deze groenkern in een verder groenarme buurt beter te benutten en te versterken. De stenige plekken verder vergroenen, verblijfskwaliteit verbeteren en bestaand groen optimaliseren. Een natuurinclusieve en klimaatadaptieve aanpak met kansen voor medebeheer is de insteek en wens van bewoners.

De Wester Quartier- Kortenaerkwartier-Filips van Almondekwartier - Van Brakelkwartier

Problematiek: Gebrek aan bomen, gebrek aan buurtpark, grote afstand tot stadsparken, wateroverlast.

Lopende programma's en processen:
In 2026 wordt het Witte de Withplein vergroend. Er is sprake van hittestress en bij zware regenbuiten blijft er water op het plein staan. We gaan zorgen voor meer schaduw op het plein, meer groen en een natuurlijke ma-nier om het water te laten wegstromen. In 2025 zijn geveltuinen toegevoegd in de Van Speijkstraat. In 2026 zal de Van Speijkstraat verder worden vergroend door een aantal parkeerplaatsen om te zetten in groen.

Opgaven: In de Witte de Withstraat liggen veel kansen voor een verkeersveiligere inrichting met meer ruimte voor groen. De verwachting is dat de straat in 2030 toe is aan groot onderhoud, dan zal vergroening meegenomen worden in de werkzaamheden.
Op het Kortenaerplein worden mogelijkheden onderzocht om regenwaterknelpunt aan te pakken. Overige vergroeningskansen in de omgeving verder uitwerken.
Het Piri Reisplein heeft veel verharding, geen prettig microklimaat (wind) en geen groen zitje als ontmoe-tingsplek. Er ligt aan de noordrand een kans op extra groen zoals een te maken markante grote boomplek en de boomspiegels tot ruime plantvakken te maken. Bewoners hebben interesse dat plantvakgroen in mede-beheer te nemen.
Chasséstraat e.o., toevoegen groen en/of bomen.
Admiralengracht: kansvolle locatie voor een ecologische verbinding van het Erasmuspark met de Postjesweg en de Kostverlorenvaart.

Piri Reisplein



Orteliusbuurt Noord en Midden
Problematiek: Gebrek aan klein buurtgroen en wateroverlast + hoge dichtheid en concentratie sociale minima.
Lopende programma's en processen: geen.
Opgaven: Vergroening in de woonstraten, onder andere van Spilbergenstraat, Orteliusstraat en Willen Schotenstraat en aanpak van waterknelpunten. Mogelijk liggen er kansen voor een tijdelijke invulling van het terrein rond Mercatorpark ten behoeve van spelen en ontmoeting. Jan Evertsenstraat (tussen Rembrandtpark en Mercatorplein): Bomenrij aanvullen (HBS).
Postjesweg: Er ligt een voorstel voor een buurtparkje op de zuidwesthoek Hoofdweg-Postjesweg nu daar een autobedrjf weg is en de ventweg met parkeerplekken daar weg kunnen. Tevens een voorstel voor de aanleg van diverse groenvakken langs de Postjesweg.
Willem Schoutenstraat (versteend, verkeershinder en te weinig verblijfskwaliteit): Deze straat vormt een belangrijke entree naar het Rembrandtpark, een directe verbinding met het Magalhaensplein en is de belang-rijkste buurtontsluitingsweg met de Hoofdweg. Dat geeft drukte met overlast. De buurt wenst een deel van de straat autoluw te maken middels een knip. Dat en meer groen draagt bij aan gedragsbeïnvloeding van automobilisten en betere sociale cohesie. Kansen voor een groene speelplek nader te onderzoeken in deze buurt. Het streven is werk met werk maken bij groot onderhoud of er een aparte inrichtingsopgave van te maken.

Bellamybuurt -Zuid
Problematiek: Missen voornamelijk bomen en groen in de directe omgeving en er is sprake van een hoog risico op hittestress + hoge dichtheid en relatief veel krappe woningen.
Lopende programma's en processen:
Als onderdeel van het Plan Openbare Ruimte Bellamybuurt (2016) zijn nu alle woonstraten succesvol heringericht. De

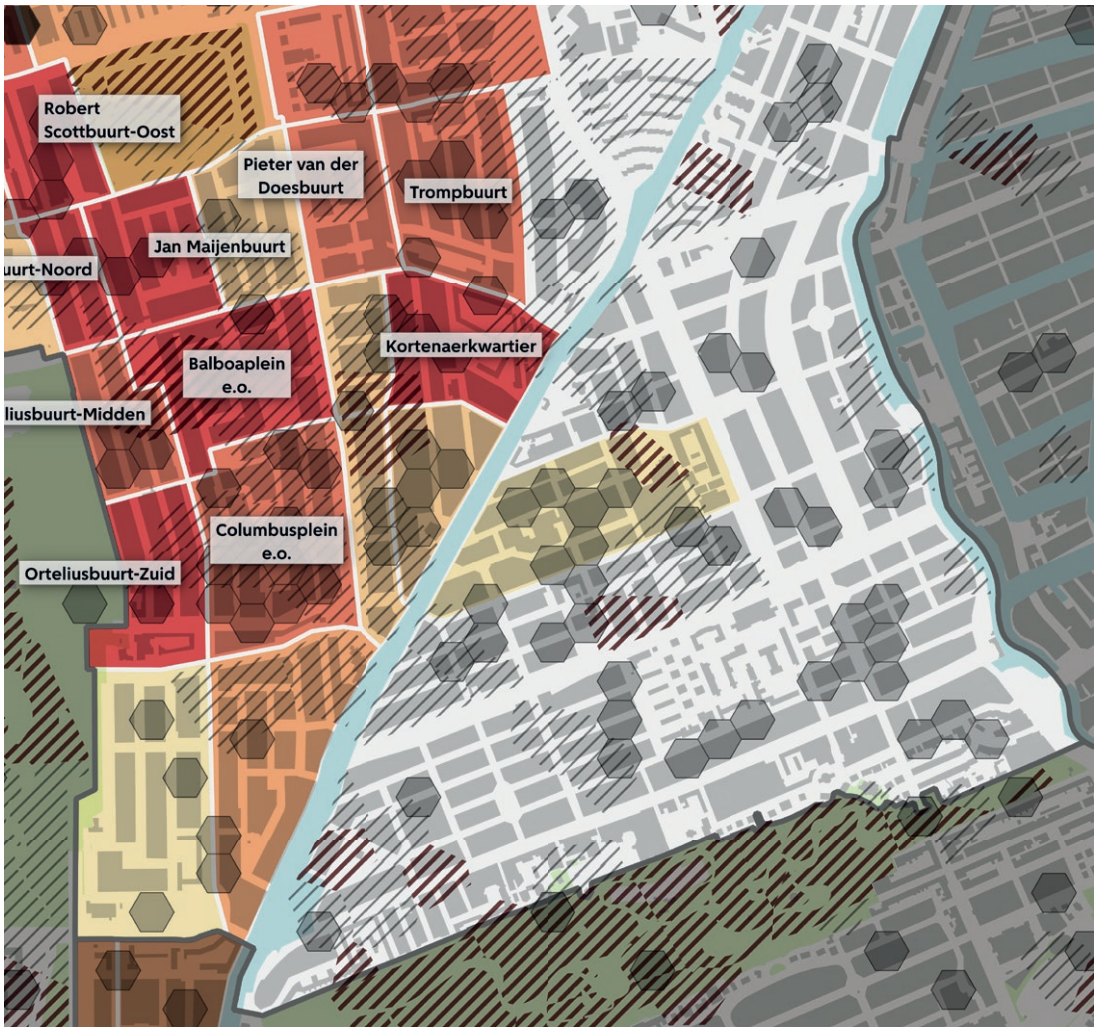

Wateroverlast in Oud West, De Baarsjes

nadruk lag op optimale vergroening en klimaatadaptatie waarbij het Bellamyplein met zijn vergoot groenareaal en wadi een aansprekend voorbeeld voor de stad is geworden. In 2019 zijn bijvoorbeeld grote groenvakken in de Hasebroekstraat toegevoegd, deels in medebeheer van buurtbewoners. Ook werden er groenstroken aangelegd in de krappe Bellamystraat.
Opgaven: Omgeving Hallen voorzien van schaduwgevend groen (bomen op noordrand, eigen terrein VVE), extra klim-planten tegen gebouwen (VVE's).
Tweede Kostverlorenkade: kansen voor ecologische verbinding.Kinkerstraat: Nog één rij bomen toevoegen in het profiel.

West Indischebuurt (Paramariboe.o)
Problematiek: wateroverlast, gebrek aan voldoende biodivers groen en onvoldoende kwalitatief goede groene verblijfs-plekken.
Lopende programma's en processen: Verkenning herinrichting Surinameplein (lange en kortetermijnmaatregelen). Paramariboplein en straten er-omheen vergroenen.
Opgaven: Veel pleintjes hebben een gedateerde inrichting. Te veel steen, te weinig kwaliteit aan groen en spelen waardoor het ontmoeten, verblijf en biodiversiteit achterblijven. Door deze pleintjes te vergroenen bevordert dat de klimaatadaptatie met minder wateroverlastrisico en minder hittestress. Meer hagen en minder hekken ook.
Voor de Corantijnstraat is nu een herinrichtingsplan gemaakt met meer ruimte voor groen en is gereed voor uitvoering.
Surinameplein: Vergroening tegen hittestress en voor klimaatadaptatie, en groenkwaliteit verbeteren rond (te maken) verblijfsplekken.
Postjeskade: mogelijkheden verkennen voor een natuurvriendelijke oever, ter bevordering van natuurbeleving, natuurwaarde en een biologisch gezonder watersysteem (veel blauwalg en botulismerisico in deze omgeving).

Cremerbuurt en Overtoom e.o.
Problematiek: Wateroverlast, gebrek aan voldoende en vitale bomen en niet voldoende buurtgroen in deze buurt met zeer kleine achtertuinen en smalle straten met hoge gebruiksdruk.
Lopende programma's en processen: geen
Opgaven: Rhijnvis Feithpleintje en -straat meer bomen. Staringplein meer bomen en groen (is ontwerpschets voor op verzoek bewoners). Het middelste straatdeel Staringstraat is als autovrije groene speelstraat heringericht.
Overtoom: Extra bomen tussen de bestaande bomen te planten. Te onderzoeken welke extra groeiplaatsen mogelijk zijn voor klimaatadaptatie en een aantrekkelijker boombeeld op deze hoofdbomenstructuur.

Bos en Lommer:

Kolenkitbuurt Zuid (en Noord)
Problematiek: Hittestress, wateroverlast, gebrek aan voldoende bomen en groen, in combinatie met sociale aspecten (krappe woningen, concentratie van jongeren).
Lopende programma's en processen: In 2025 is het Ernest Staesplein vergroend; Natuurvriendelijke oever Erasmusgracht, verwachte start uitvoering 2026.
Nannoplein: in 2026 wordt het schoolplein aan het Nannoplein verbeterd met ruimte voor meer groen.
Verbetering speelplek Cruijjf Court aan de Berceusestraat: meer groen en verbetering speelmogelijkheden, verwachte start uitvoering 2026. Stedelijke vernieuwing Kolenkitbuurt Noord, met o.a. meer ruimte voor groen in de Majoor Fransweg en Ferdinand Huyckstraat.
Opgaven: vergroening Kolenkitbuurt in combinatie met ruimte voor ontmoeting, kwaliteitsimpuls van het bestaande groen in afwachting van gebiedsontwikkeling, ook inzetten op vergroening in tijdelijke situatie.

Wiltzanghlaan: Van 50 naar 30km/uur snelheid, kansen voor herinrichting om de verkeersituatie te verbeteren.

Bosleeuw- Robert Scottbuurt- Laan van Spartaan
Problematiek: Hittestress, gebrek aan voldoende bomen en buurtgroen + veel krappe woningen
Lopende programma's en processen: In 2025 is groot onderhoud uitgevoerd aan Bos en Lommerweg Noord met betere groeiplaatsen voor de bomen;
Uitbreiding buurtgroen in medebeheer Robert Scottplein, uitgevoerd 2025;
Herinrichting Gulden Winckelstraat en Lidewijdepad met meer groen, uitvoering in 2026;
Groot onderhoud Bos en Lommerweg midden; meer ruimte voor groenvakken en groeiplaatsen voor bomen (Hoofdbomenstructuur), verwachte start uitvoering 2027; gebiedsontwikkeling Entreegebied Gulden Winckel (verwachte uitvoering 2027-2030).



Hittestress in Bos en Lommer

Opgaven: vergroening, toevoegen van bomen, aanpak waterknelpunten. Hoofdweg: brede rijbanen, veel kansen om meer groen toe te voegen in het profiel (HBS). Jan van Galenstraat ter hoogte van Laan van Spartaan: kruis-punt onveilig ingericht en niet ‘leesbaar’ ontworpen, kansen om te vergroenen en de onveilige situatie aan te pakken;

Gibraltarbuurt:
Problematiek: hittestress en wateroverlast, grote afstand tot stadsparken, in combinatie met sociale aspecten.
Lopende programma’s en processen: verkenning naar vergroeningskansen Gibraltarbuurt, o.a. kwaliteitsimpuls vergroening Solebaystraat en-plein; In 2025 is buurtgroen in de Kijkduinstraat/ Solebaystraat uitgebreid en zijn groenvakken in medebeheer op de Willem de Zwijgerlaan gerealiseerd.
Opgaven: toevoegen van bomen, opheffen van parkeerplekken ten behoeve van groen, meer ruimte voor ontmoeting. In 2026 wordt een verkenning gedaan naar de kansen voor de Admiraal de Ruijterweg en de mogelijkheden in het straatprofiel om de toekomstige druk op de nu al erg veelgebruikte straat aan te kunnen, hierbij ook rekening houden met kansen voor meer bomen (Hoofdbomenstructuur);.

Wateroverlast in Bos en Lommer



Westerpark

Frederik Hendrikbuurt-Zuid
Problematiek: Tekort aan buurtparken, gebrek aan voldoende groen, hittestress.
Lopende programma's en processen: Reeds uitgevoerd: Plan Openbare Ruimte Frederik Hendrikbuurt vastgesteld in 2012. De belangrijkste mijlpaal is de wandelboulevard langs de Singelgracht met een parkachtige uitstraling.
Opgaven: Goede aansluiting op gebiedsontwikkeling Marktkwartier, toevoegen van bomen waar mogelijk.

Fannius Scholtenbuurt
Problematiek: Tekort aan buurtparken, gebrek aan voldoende groen en bomen, hittestress, hoge bevolkingsdichtheid, combinatie met sociale aspecten.
Lopende programma's en processen: geen.
Opgaven: actief zoeken naar mogelijke kansen om meer bomen en groen in de openbare ruimte toe te voegen.

Spaarndammerbuurt-Noordoost
Problematiek: TTekort aan buurtparken, gebrek aan voldoende groen en bomen, hittestress, hoge bevolkingsdichtheid, combinatie met sociale aspecten.
Lopende programma's en processen: Uitbreiding buurtgroen Spaarndammerstraat, uitgevoerd in 2025.
Opgaven: Herinrichting Nova Zemblastraat met minder parkeerplekken en meer ruimte voor groen.



Hittestress in Westerpark

Stedelijke ontwikkeling
(deze vallen niet onder de Agenda maar nemen we hier de aandachtspunten mee):

Foodcenter (Marktkwartier)
Problematiek: wateroverlast (uit de data van Waternet), niet in de gebruikte data meegenomen;.
Lopende programma's en processen: Transformatie Foodcenter in een woonbuurt aan de zuidzijde (tussen de Markthal en de Jan van Galenstraat).
Opgaven: Jan van Galenstraat profiel doortrekken (HBS).
Marktweide: Nieuwe groene inrichting (meegenomen in de ontwikkeling).
Aandachtspunt: Tijdelijke situatie tijdens de bouw.

Sloterdijk I (onderdeel van Havenstad)
Problematiek: wateroverlast (uit de data van Waternet), niet in de gebruikte data meegenomen;.
Lopende programma's en processen: transformatie van bedrijventerrein naar duurzame wijk (GREX project) met toevoeging van groen en bomen.;
Opgaven: wateroverlast aanpak

Mercatorpark
Problematiek: wateroverlast en hittestress;
Lopende programma's en processen: transformatie van stadswijk (GREX project);
Opgaven: Jan van Galenstraat profiel en kruising Orteliuskade zo veel mogelijk vergroenen (HBS)..

Wateroverlast in Westerpark

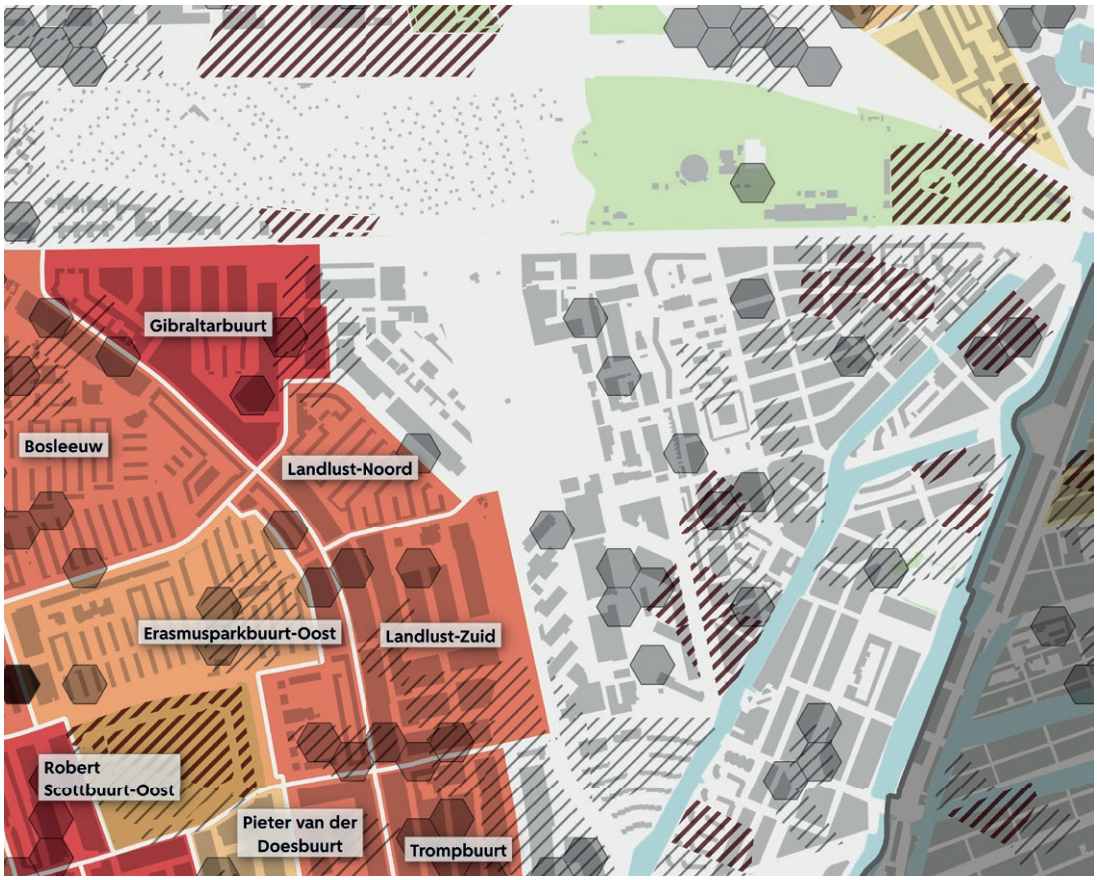

Ecologische verbindingen en HBS

In de Koele Groene Stratenkaart zijn de ecologische verbindingen verder uitgewerkt. Ze maken geen onderdeel uit van de waarderingssystematiek van het MJP Groen; daarom voegen we ze apart aan de agenda toe. De prioritering bepalen we aan de hand van de locatie in een buurt of werkzaamheden in de openbare ruimte.

Versterken van groene verbindingen, investeren in bestaande parken, het versterken van de Hoofdbomenstructuur (HBS) en het natuur inclusief ontwikkelen zijn onderdeel van de groene agenda.

West heeft belangrijke ecologische gebieden (of kansen om verbindingen te realiseren) met de Brettenzone, aan de noordzijde , en de Scheg van West tot aan de Sloterplas aan de westzijde van het stadsdeel. Hiermee is aansluiting gezocht met de omliggende landelijke ecologische structuur. In de Groene Straten zijn de verbindingen tussen deze gebieden aangegeven.

Ecologisch speelt West een rol voor de stad in de verbindingen tussen het stedelijke gebied en het landschappelijk gebied. Bij de Sloterplasscheg zijn de mogelijke verbindingen via de Postjesweg en Jan Evertsenstraat van belang. Ook de vele waterlopen met groene oevers dragen bij aan de biodiversiteit, zoals de Postjeswetering aan de rand van het Rembrandtpark en de Haarlemmervaart. Ook daar is verbetering mogelijk door oevers natuur-vriendelijker in te richten.

Ecologische verbindingen langs wegen kunnen op een aantal plekken versterkt worden evenals de natuurvriendelijkheid in van de kleinste schaal. Hierin zijn de veranderingen in de functionaliteit (qua verkeer) van een aantal straten een kans om meer groen als onderdeel van het profiel mee te nemen.

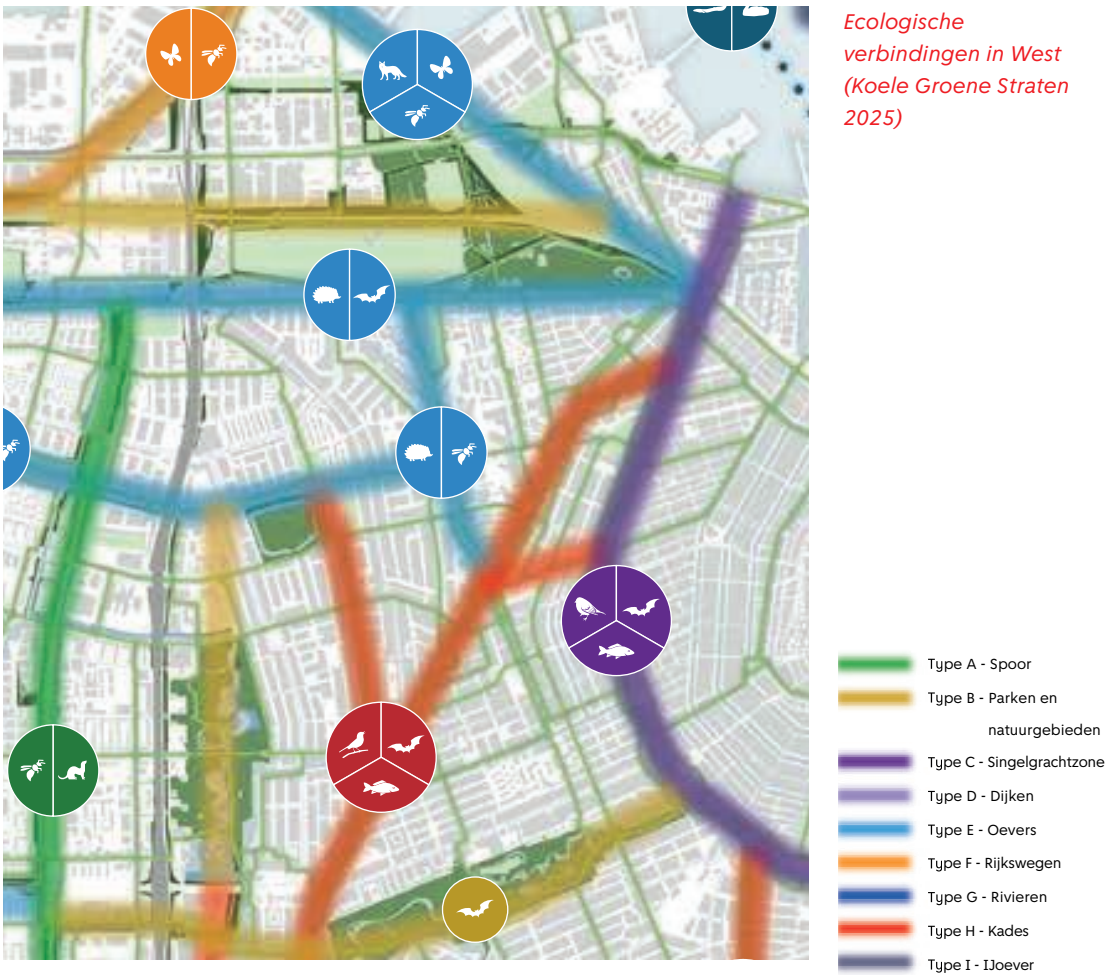

Ecologische verbindingen in West (Koele Groene Straten 2025)

Kwaliteitsimpuls parken

Parken zijn essentiële recreatieve gebieden voor het ontspannen, ontmoeten, sporten en bewegen van bewoners. Hierdoor is het van belang dat er genoeg stadsparken en buurtgroen voor elke bewoner zijn. De analyse van de parken in West laat zien dat de bestaande parken, mede door de geplande verstedelijking, in de toekomst veel intensiever zullen worden gebruikt. Hierdoor is het van belang om bestaande grote stadsparken een kwaliteitsimpuls te geven. Belangrijke interventies zijn:

Erasmuspark
Lopende programma's en processen:
Toekomstbestendig Erasmuspark
Opgaven: meer bomen toevoegen, routes iets Beplanting & gebruiksfuncties aanpak

Groot Westerpark
Lopende programma's en processen:
Aanpak Groot Westerpark
Opgaven: Ecologische kansen & verbindingen.

Cultuurpark Cité des Arts (Westergasfabriek-Gashouder omgeving)
Lopende programma's en processen:
Aanpak Groot Westerpark
Opgaven: Balans tussen evenementengebruik en vergroening..

Tweede fietsring (Bilderdijkstraat en Frederik Hendrikstraat)
Lopende programma's en processen:
Ruimtelijke verdieping 2de fietsring (2022) wordt verder uitgewerkt in inrichtingsplannen;.
Opgaven: Bomenlijn herstellen (HBS) en sterker maken waar mogelijk;
Vergroening van pleinen (bijvoorbeeld het Hugo de Grootplein) onderzoeken als onderdeel van deze route.

Bewoners programma's

Groen in de buurt:
Met het programma Groen in de Buurt kunnen bewoners zelf een stukje groen in de openbare ruimte in medebeheer nemen. In stadsdeel West zijn veel actieve bewoners(groepen) die een deel van het groen beheren. Dit zorgt naast diverser groen ook voor sociale cohesie in de buurten. Naast geveltuinen, boomspiegels en kleine stukjes groen, zetten we ook in op een aantal grotere projecten. In 2025 ging het onder andere om vergroening van de Kijkduin/Solebaystraat, het Robert Scottplein, de Postjesweg en het GWL-terrein. Voor de komende jaren krijgen bewonersinitiatieven voor medebeheer in buurten waar de noodzaak voor klimaatadaptieve maatregelen urgenter zijn voorrang.



Overzicht aandachtlocaties prioriteit West 2026-2029

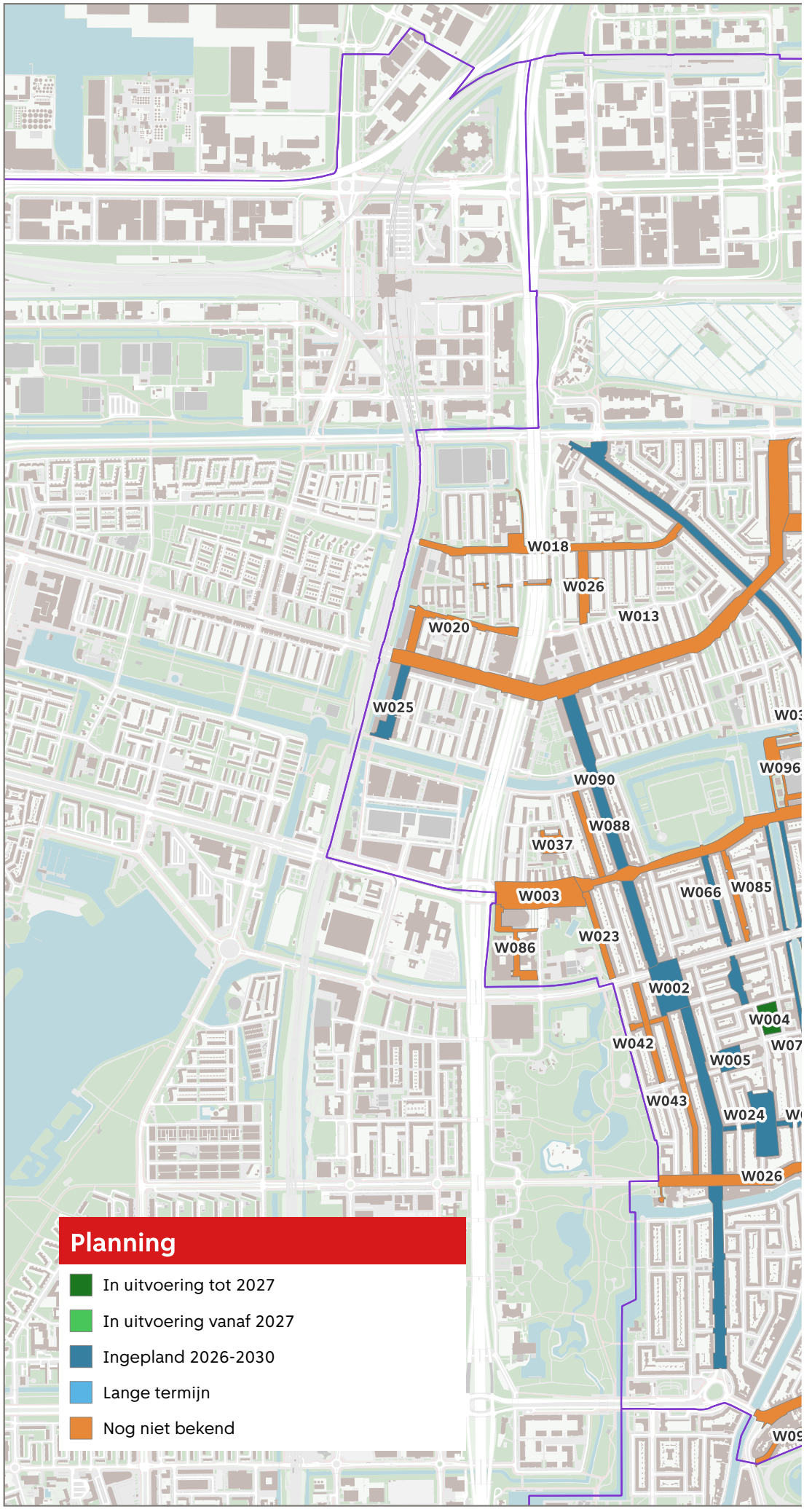

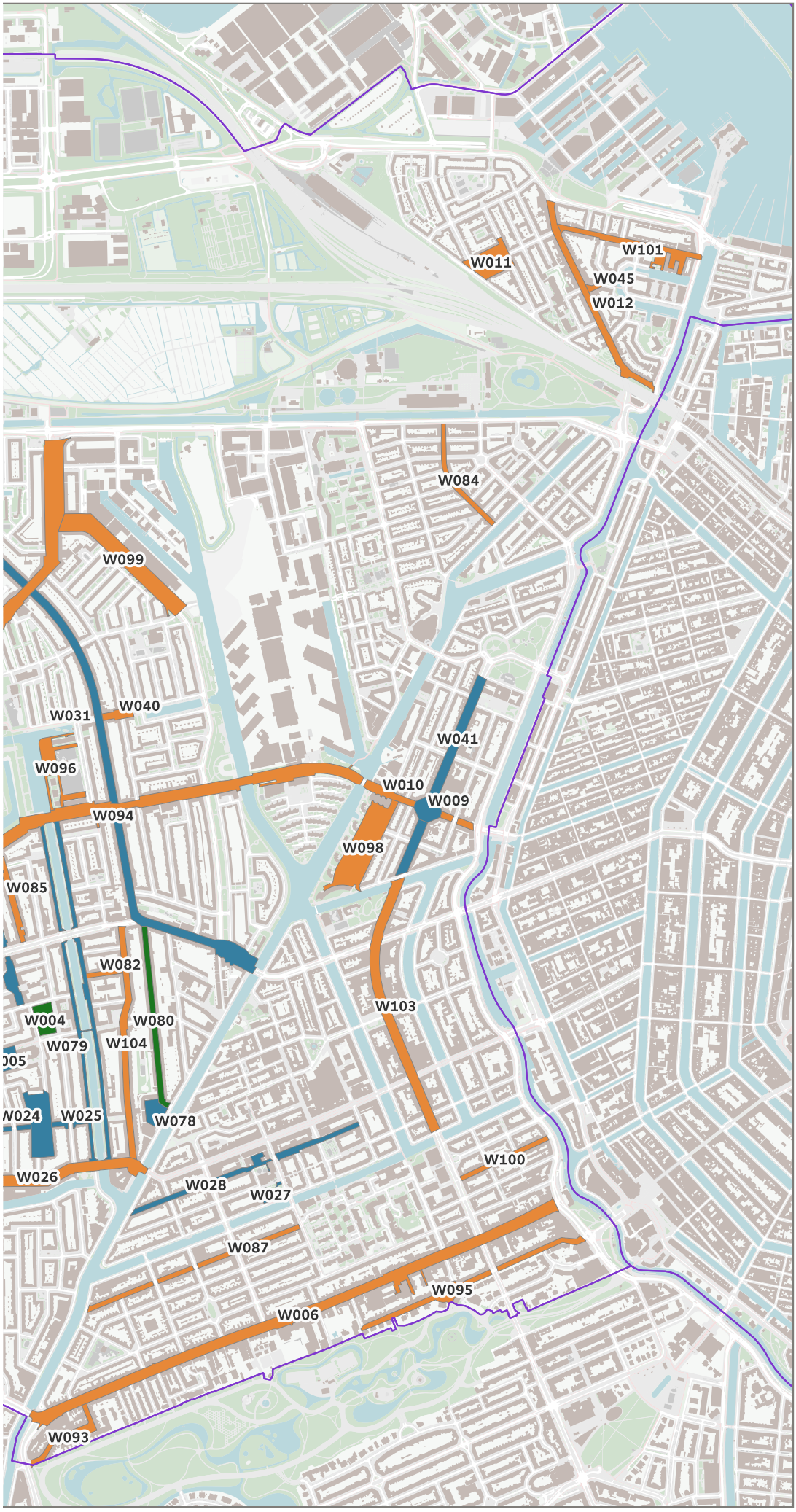
W011
W101
W045
W012
W084
W099
W031
W040
W041
W096
W010
W009
W094
W098
W085
W082
W103
W004
W080
W079
W104
W024
W025
W078
W026
W028
W027
W100
W087
W095
W006
W093

Overzicht aandachtlocaties prioriteit West 2026-2029

Koppel codeni euw	Straat	Toelichting	Type ingreep	Prioriteit alle factoren	Score 1e ronde	Score 2e ronde	Factoren omgeving	Jaartal
W002	**Mercatorplein**	Vergroenen waar kan - bomen toevoegen die schaduwrijk zijn - lastig i.v.m. evenementen/ verkenning	Herinrichting OR	-2.8	-3.6	-1.3	-3.0	2026-2027
W004	**Balboaplein**	Sport- en spellocatie - Meer vergroenen - Meer bomen met schaduw - Nu kleine bomen en veel verharding	Lopend project	-2.7	-3.6	-1.3	-2.0	uitvoering 2026
W005	**Magalhaensplein**	In 2024 is het Jan Maijenplein opnieuw ingericht, met meer groen, meer bomen en grotere boomspiegels. Monitoren of de recente herinrichting van het plein zorgt voor verbetering ten aanzien van onder andere hittestress.Op het Magalhaensplein liggen op termijn kansen om de dubbele parkeerstrook om te vormen tot groen en daarmee het pleintje om te vormen tot buurtgroen.	te monitoren/ extra herinrichting	-2.6	-3.6	-1.3	-1.0	2026-2027
W066	**Vespuccistraat**	De Vespuccistraat en omliggende straten zoals de Shackletonstraat hebben te maken met hittestress. Hier een aanpak voor opstellen. De speelpek in de Vespuccistraat tussen Bartholomeus Diazstraat en Balboastraat is in 2025 heringericht, deze locatie monitoren.	Herinrichting OR	-2.6	-3.6	-1.3	-1.0	2027-2028
W090	**Hoofdweg (tussen Postjesweg en Davisstraat)**	Watoverlast van minderen met groen	Herinrichting OR	-2.6	-3.6	-1.3	-1.0	2027-2028
W078	**Piri Reisplein**	Het Piri Reisplein heeft veel verharding, geen prettig microklimaat (wind) en geen groen zitje als ontmoe-tingsplek. Er ligt aan de noordrand een kans op extra groen zoals een te maken markante grote boomplek en de boomspiegels tot ruime plantvakken te maken. Bewoners hebben interesse dat plantvakgroen in medebeheer te nemen.	Herinrichting OR	-2.5	-3.2	-1.9	-1.0	2026-2027
W080	**Van Speijkstraat**	In 2025 zijn geveltuinen toegevoegd in de Van Speijkstraat. Door bewoners van de Van Speijkstraat is een voorstel ingediend voor het verminderen van parkeerplekken ten behoeve van groen, het stadsdeel werkt dit verder uit, verwachte uitvoering in 2026.	Lopend project	-2.5	-3.2	-1.9	-1.0	uitvoering 2026
W079	**Admiralengracht**	Ecologische verbinding (uit de Koele Groenestratenkaart).	Aanpassing beplanting	-2.4	-3.6	-1.3	0.0	2027-2028
W024	**Columbusplein**	Schoolplein vergroenen en schaduwplekken maken, verbetering van de speelmogelijkheden, vergroening van het nu sterk versteende plein, toevoegen van bomen tegen hittestress.	Lopend project	-2.4	-2.8	-1.9	-2.0	2026-2027
W104	**Witte de Withstraat**	In 2026 wordt het Witte de Withplein vergroend. In de Witte de Withstraat liggen veel kansen voor een verkeersveiligere inrichting met meer ruimte voor groen. De verwachting is dat de straat in 2030 toe is aan groot onderhoud, dan zal vergroening meegenomen worden in de werkzaamheden.	Herinrichting OR	-2.4	-3.2	-1.9	0.0	
W027	**Nicolaas Beetsplantsoen**	Vergroenen waar mogelijk is	Herinrichting OR	-2.1	-2.3	-2.4	-1.0	2027-2028
W028	**Borgerstraat**	Vergroenen waar mogelijk is	Herinrichting OR	-2.1	-2.3	-2.4	-1.0	2027-2028
W025	**Davisstraat**	Vergroenen en bomen planten waar mogelijk is	Herinrichting OR	-2.1	-2.8	-1.9	0.0	2028-2029
W009	**Hugo de Grootplein**	Vergroenen waar kan - Kans op hittestress in winkelgebied	Herinrichting OR	-2.0	-2.2	-1.0	-3.0	2028-29?
W041	**Frederik Hendrikstraat**	Trambaan in het groen	Herinrichting OR	-1.9	-2.2	-1.0	-2.0	vanaf 2027
W013	**Bos en Lommerweg**	HBS - schakels die ontbreken planten - vergroenen waar kan - grootonderhoud 2026	Lopend project	-1.8	-1.9	-1.5	-2.0	
W031	**Admiraal de Ruijterweg**	HBS - Ontbrekende schakels planten	Herinrichting OR	-1.8	-1.9	-1.5	-2.0	2026
W010	**Tweede Hugo de Grootstraat**	Vergroenen waar kan - Kans op hittestress in winkelgebied	Herinrichting OR	-1.7	-2.2	-1.0	-1.0	
W020	**Leeuwendalersweg**	Bomen planten in het groen	Herinrichting OR	-1.7	-1.7	-2.5	0.0	
W018	**Wiltzanghlaan**	HBS - ontbrekende schakels planten	Herinrichting OR	-1.7	-1.9	-1.5	-1.0	
W026	**Postjesweg**	HBS - Missende schakel planten	Herinrichting OR	-1.7	-1.9	-1.5	-1.0	

Koppel codeni euw	Straat	Toelichting	Type ingreep	Prioriteit alle factoren	Score 1e ronde	Score 2e ronde	Factoren omgeving	Jaartal
W037	**Robert Scottplein**	Vergroenen waar kan - Bomen toevoegen waar kan - Meer schaduw realiseren	Herinrichting OR	-1.6	-1.8	-0.9	-2.0	
W103	**Bilderdijkstraat**	Verkenning naar korte en langere termijn mogelijkheden voor aanpassingen in de straat loopt. In het fietspad is sterke wortelopdruk van de bomen te zien. Onderzocht wordt of	Herinrichting OR	-1.6	-1.8	-1.0	-2.0	
W082	**Filips van Almondestraat**	Groen toevoegen - parkeerplaats opheffen - boomspiegel aanpak	Herinrichting OR	-1.6	-2.3	-1.0	0.0	
W098	**Van Reigersbergenstraat**	Bomen toevoegen aan het straatbeeld - veel verharding ondanks groen plekken	Herinrichting OR	-1.6	-2.2	-1.0	0.0	
W084	**Fannius Scholtenstraat**	Boomspiegel aanpak - groen toevoegen waar kan	Herinrichting OR	-1.6	-2.0	-1.4	0.0	
W006	**Overtoom**	Vergroenen waar kan - Boomspiegel aanpak, vergoten	Herinrichting OR	-1.5	-1.8	-0.7	-2.0	
W088	**Orteluisstraat (Jan van Galenstraat en Erasmusgracht)**	Boomspiegel aanpak - vergroenen waar kan	Herinrichting OR	-1.5	-2.1	-1.0	0.0	
W003	**Jan v Galenstraat/ Hoofdweg/ Oprit A10**	HBS - schakels die ontbreken planten - Vergroenen waar mogelijk is	Herinrichting OR	-1.5	-1.8	-0.9	-1.0	
W099	**Willem de Zwijgerlaan tussen K. Doormanstr-Bos en Lommerweg)**	Wateroverlast verminderen met groen	Herinrichting OR	-1.4	-1.2	-1.9	-1.0	
W045	**Van Noordtstraat**	Vergroenen waar mogelijk is	Herinrichting OR	-1.4	-1.7	-1.6	0.0	
W101	**Nova Zemblastraat**	kansen voor vergroening ten koste van parkeerplekken.	Herinrichting OR	-1.4	-1.7	-1.6	0.0	
W042	**Orteliusstraat (Jan Evertsenstraat/Willem Schoutenstraat)**	Vergroenen waar kan - Boomspiegel aanpak, vergoten	Herinrichting OR	-1.4	-1.8	-1.2	0.0	
W094	**J v Galenstr (tussen Admiralengracht en Adm. de Ruijterweg)**	Vergroenen en wateroverlast verminderen	Herinrichting OR	-1.3	-1.0	-1.4	-2.0	
W043	**Van Spilbergenstraat**	Vergroenen waar kan - Boomspiegel aanpak, vergoten	Herinrichting OR	-1.2	-1.5	-1.4	0.0	
W087	**Kanaalstraat**	Vergroenen en bomen toeveogen waar kan	Herinrichting OR	-1.2	-1.7	-0.8	0.0	
W012	**Spaarndammerstraat**	Risico op hittestress - Vergroenen waar mogelijk is - Kans voor schaduwrijke bomen	Herinrichting OR	-1.2	-0.8	-2.0	-1.0	
W040	**De Rijpstraat (van adm de Ruijterweg tot Rijpgracht)**	Vergroenen waar kan - Boomspiegel aanpak, vergoten	Herinrichting OR	-1.1	-1.5	-1.0	0.0	
W096	**Joos Banckersplantsoen**	Wateroverlast verminderen met groen	Herinrichting OR	-1.1	-1.4	-1.2	0.0	
W011	**Spaarndammer-plantsoen**	Risico op hittestress - Bomen toevoegen waar kan	Herinrichting OR	-1.1	-1.1	-1.7	0.0	
W085	**John Franklinstraat**	Boomspiegle aanpak	Herinrichting OR	-1.0	-1.0	-1.4	0.0	
W093	**Zocherstraat**	Vergroenen van de straat en pleintje - tekort aan publiek groen	Herinrichting OR	-0.9	-1.4	-0.5	0.0	
W095	**Vondelstraat**	Vergroenen waar kan - boomspiegel aanpak - gevelgroen toevoegen	Herinrichting OR	-0.9	-1.4	-0.2	0.0	
W100	**Derde Helmersstraat**	Meer groen mogelijk maken in de straat - boomspiegel aan pak	Herinrichting OR	-0.8	-1.1	-0.6	0.0	
W023	**Orteliuskade (tussen Jan van Galenstraat en Jan Evertsenstraat)**	Parkeerplaatsen vergroenen - Bomen planten	Herinrichting OR	0.1	-1.0	2.5	0.0	
W086	**Doctor Jan van Breemenstraat**	Stoep is erg breed - vergroenen waar kan	Herinrichting OR	0.1	-1.0	2.5	0.0	

Bijlage 1 -Analyse staat van het groen in West

West staat bekend binnen Amsterdam als een levendig en stedelijk stadsdeel waar de balans tussen rust en reuring/ drukte de grootste uitdaging is. De bewoonde gebieden in West hebben in vergelijking met de gebieden buiten de ring weinig publiek groen. Dit heeft ook te maken met de begrenzing van het stadsdeel.

Aandeel verschillende soorten groen & water

Het groen in West is in verschillende soorten te verdelen: recreatief groen, buurtgroen, natuurlijk groen en agrarisch groen. Het aandeel recreatief en buurtgroen in West ligt net als in Oost en Zuid lager dan in de andere stadsdelen. Agrarisch groen is in West nauwelijks aanwezig. Het buurtgroen concentreert zich in de woonbuurten van West. Het recreatief groen is met name te vinden in de parken: Westerpark en het Erasmuspark. Het natuurlijk groen is vooral te vinden in de omgeving van de (spoor)infrastructuur en het water. Opvallend is dat het aandeel water in verhouding lager is dan in andere stadsdelen, met uitzondering van Zuidoost.

Soorten beplanting

Het door gemeente Amsterdam beheerde groen, bestaat in West uit: bosplantsoen/ struweel, heesters e.a., kruidachtigen, water/oeverbeplanting en gras/ruigte. Na Centrum heeft West heeft het grootste aandeel Heesters, hagen, e.a. Het aandeel Bostplantsoen en struweel is lager dan gemiddeld.

Verdeling landinrichting per stadsdeel/stadsgebied

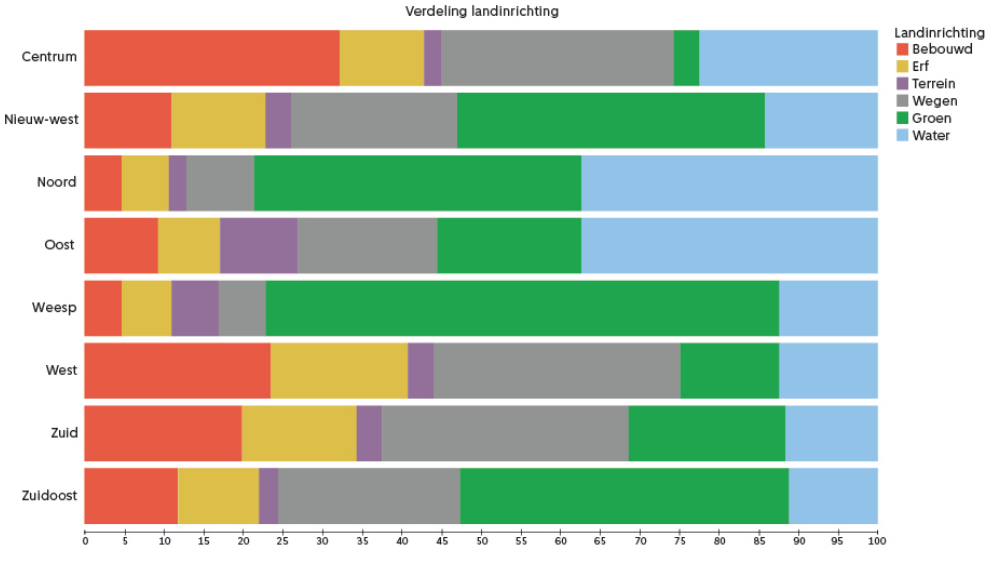

Verdeling soorten groen per stadsdeel/ stadsgebied

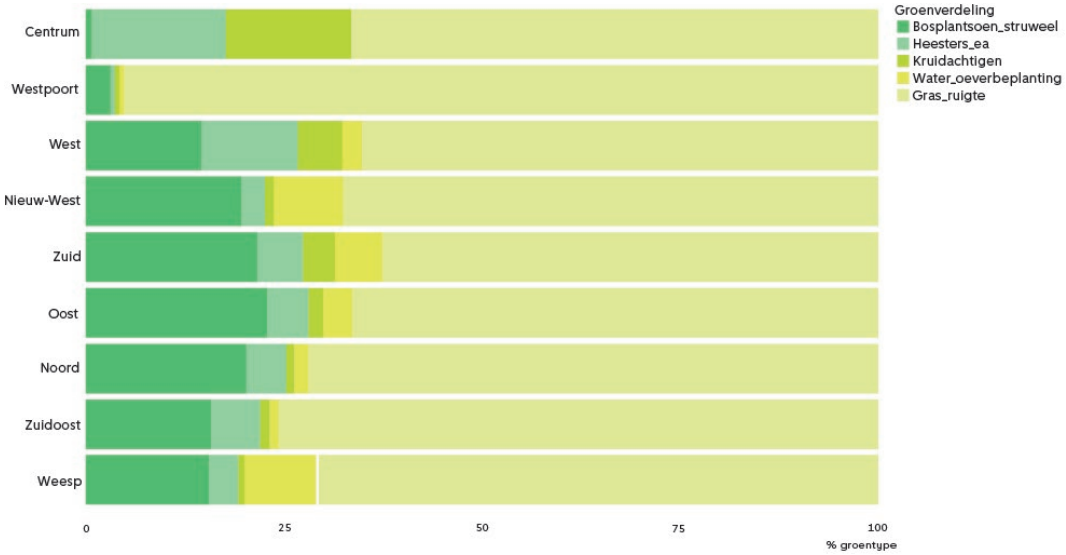

Hoeveelheid groen in de openbare ruimte

De data laat ook zien dat relatief veel buurten heel hoog scoren in tekort aan groen, in sommige buurten ook in com-binatie met andere aspecten zoals wateroverlast. Dit is bijvoorbeeld te zien in Contactbuurt en Orteliusbuurt-Noord. In het algemeen is het percentage groen per buurt lager dan het gemiddelde van Amsterdam. Ook zijn er in West veel waterknelpunten aanwezig.

Door de oorspronkelijke opzet van de buurten in West, met gesloten verkaveling waar de groene hoven privé-eigendom zijn en niet openbaar toegankelijk, is de toegankelijkheid van groen ook beperkt, met name in het oudere deel van West.

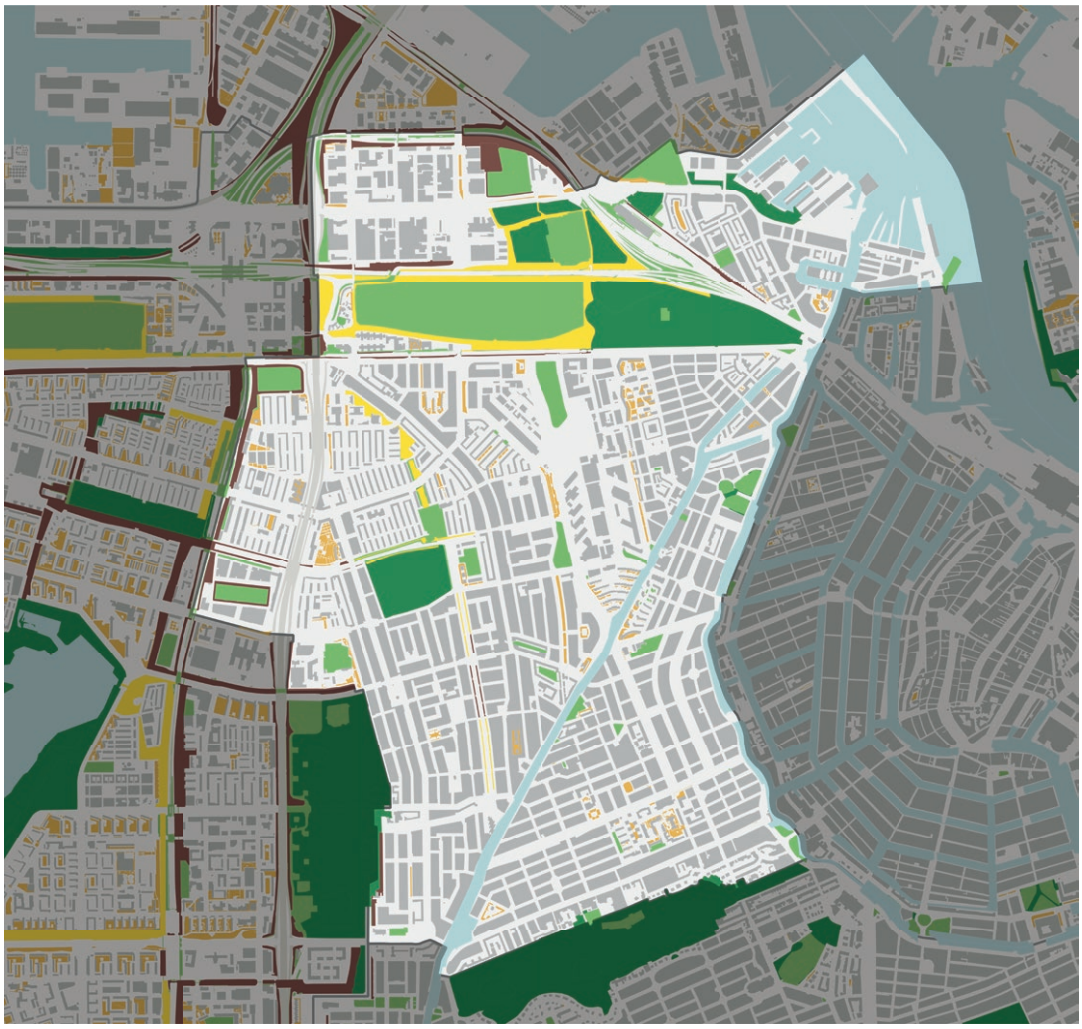

Hoofdtypen groen in West

Percentage boomkronen in de openbare ruimte & risico op hittestress

Er zijn een aantal buurten waar een laag aandeel van de publieke ruimte bedekt is door boomkronen (0 t/m 15%). Dit heeft vaak direct impact op de gevoelstemperatuur op straat. Voorbeelden van buurten waar beide proble-matieken spelen, zijn Laan van Spartaan, Balboaplein e.o., Filips van Almondekwartier, Wester Quartier, Loots-buurt, Cremerbuurt-Oost en Fannius Scholtenbuurt.
In de aandachtlocaties zijn in het bijzonder alle gebreken (‘gaten”) in de Hoofdbomenstructuur meegenomen.

Locaties waar op hete dagen een gevoelstemperatuur hoger is dan 42°C, leveren risico op voor kwetsbare groepen.

Het risico op hittestress concentreert zich met name rond grote oppervlaktes verharding. In de woongebieden is deze problematiek met name te zien rond (speel)pleinen, parkeerterreinen en straten met veel verharding. Met het oog op de toenemende kans op extreem hete temperaturen en daarmee hittestress is het van belang om meer bomen toe te voegen op de centrale pleinen in de verschillende buurten, dit zijn tenslotte dé plekken waar veel mensen bij elkaar komen. Het gaat hierbij om de grote oppervlaktes verharding op belangrijke lanen zoals Jan van Galenstraat en Jan Evertsenstraat en pleinen zoals Mercatorplein, Columbusplein en Surinameplein.

Percentage boomkronen ten opzichte van de openbare ruimte

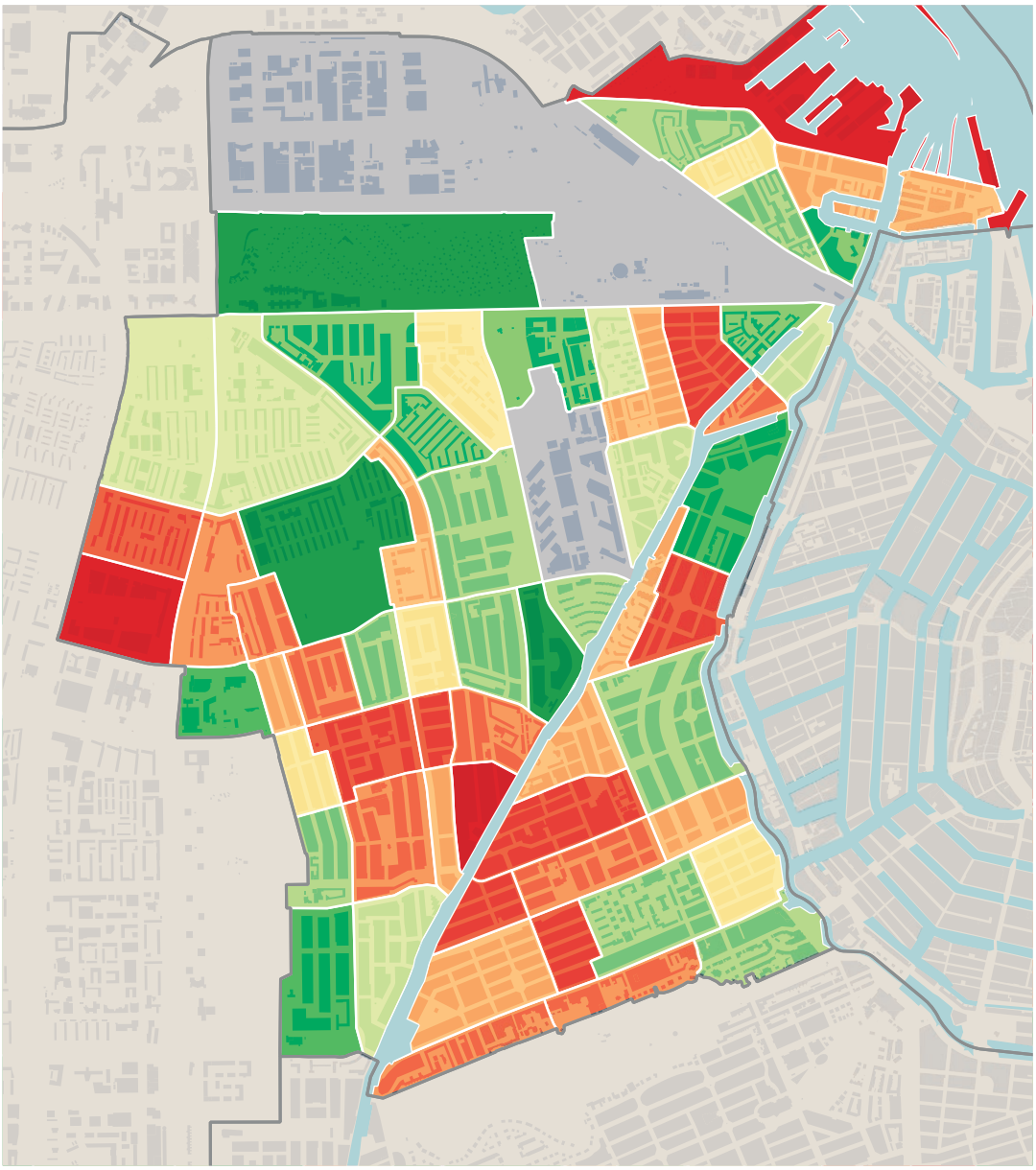

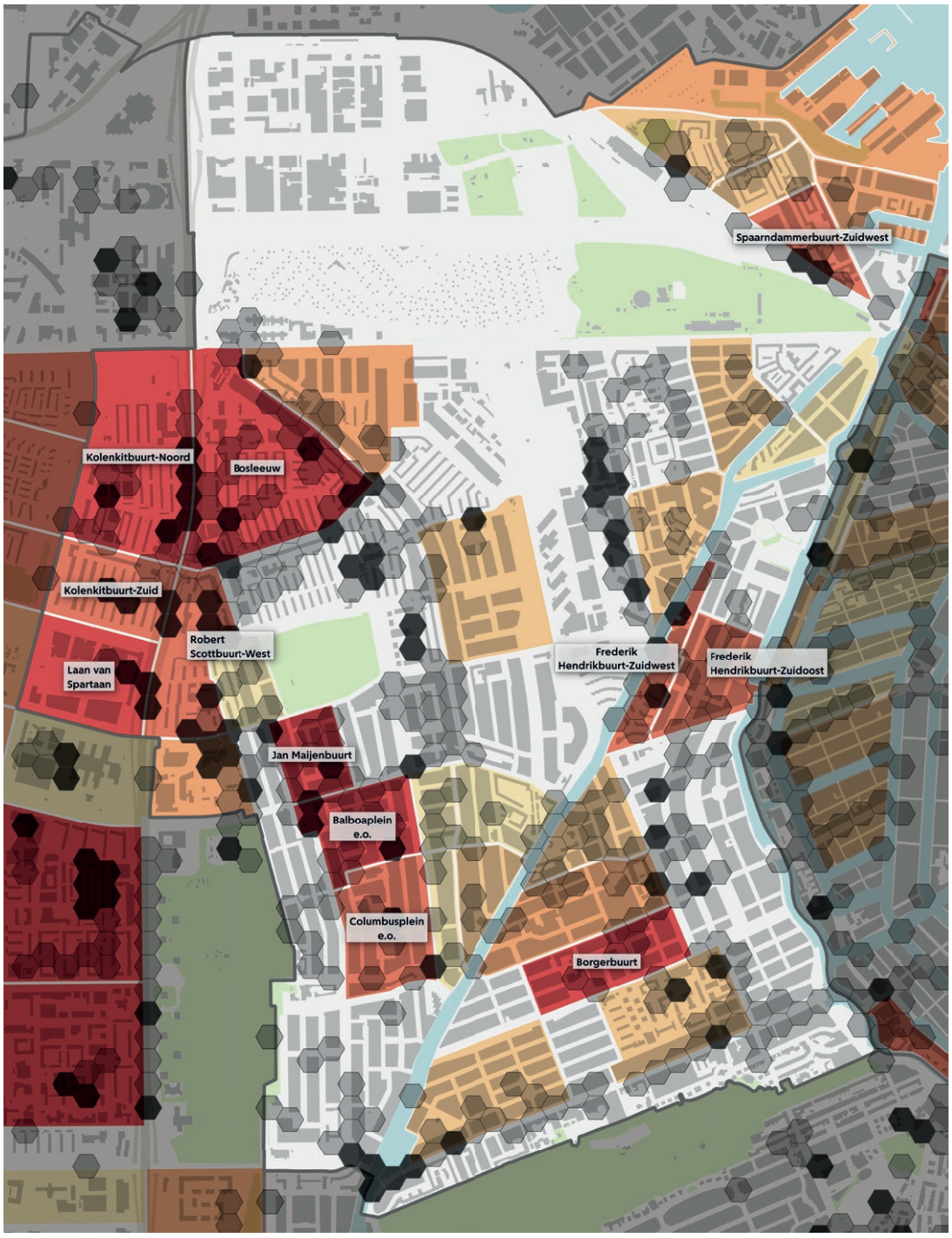

Risico op hittestress in West

Groen in de buurten en parken in West

De stadsparken in West liggen in de woonbuurten, zoals het Erasmuspark, of zijn koppen van de scheg, zoals Westerpark. We hebben in de data van de Groen Monitor de recreatieve waarde in de parken geanalyseerd op basis van een index sociaal welzijn en een index gezondheid. Op basis van deze data blijken Erasmuspark en Westerpark de belangrijkste recreatieve gebieden van West.

In de kaart hiernaast zijn de stadsparken (waaruit de 750m afstand[7] is berekend) en buurtgroen met voorzieningen (waaruit de 250m afstand is berekend) te zien. In geel en lichtgroen zijn ecologische verbindingen en buurtgroen aangegeven die voorzieningen hebben, waardoor ze (voor een deel) als buurtpark functioneren.

De verwachtte groei in hoeveelheid woningen door ontwikkeling van Sloterdijk I Zuid, het Marktkwartier en Haven-Stad en daarmee ook het aantal bewoners in het stadsdeel, maakt dat in de bestaande parken een enorme toename van bezoekers te verwachten is. Dit vraagt om maatregelen om de parken toekomstbestendig te maken.

7 De referentienormen (250 meter tot buurtparken en 750 meter tot stadspark) corresponderen met de in 2018 vastgestelde referentienorm voor Maatschappelijke voorzieningen, Groen en Spelen.

Percentage groen ten opzichte van de openbare ruimte in West

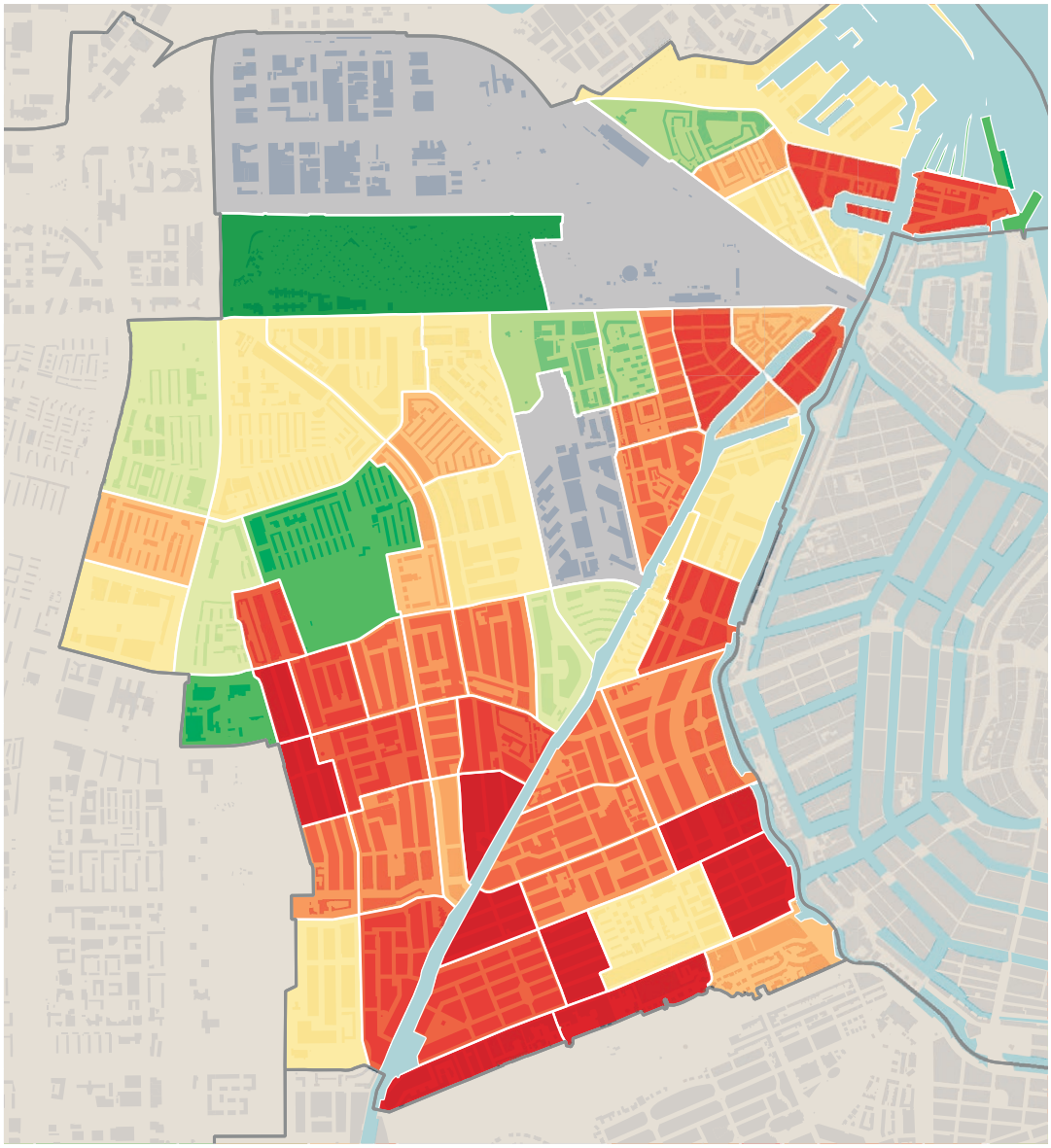

Afstand tot stads- en buurtparken

De beschikbare data laten zien hoe groot de afstand tussen woonfuncties en stads- en buurtparken is. Op de kaart is te zien dat in een aantal buurten de afstand tot een stadspark groter is dan de gestelde 750meter regel. Bij een aantal buurten geldt dit zowel voor de afstand tot een stadspark, als voor de afstand tot buurtgroen, bijvoorbeeld in Wester Quartier, Van Brakelkwartier en Da Costabuurt.

Vanwege de verwachte groei van het aantal bezoekers in het Westerpark en Erasmuspark, is het belangrijk om voldoende langzaam verkeersverbindingen te realiseren vanuit de gebiedsontwikkeling van Haven-Stad en het Marktkwartier.

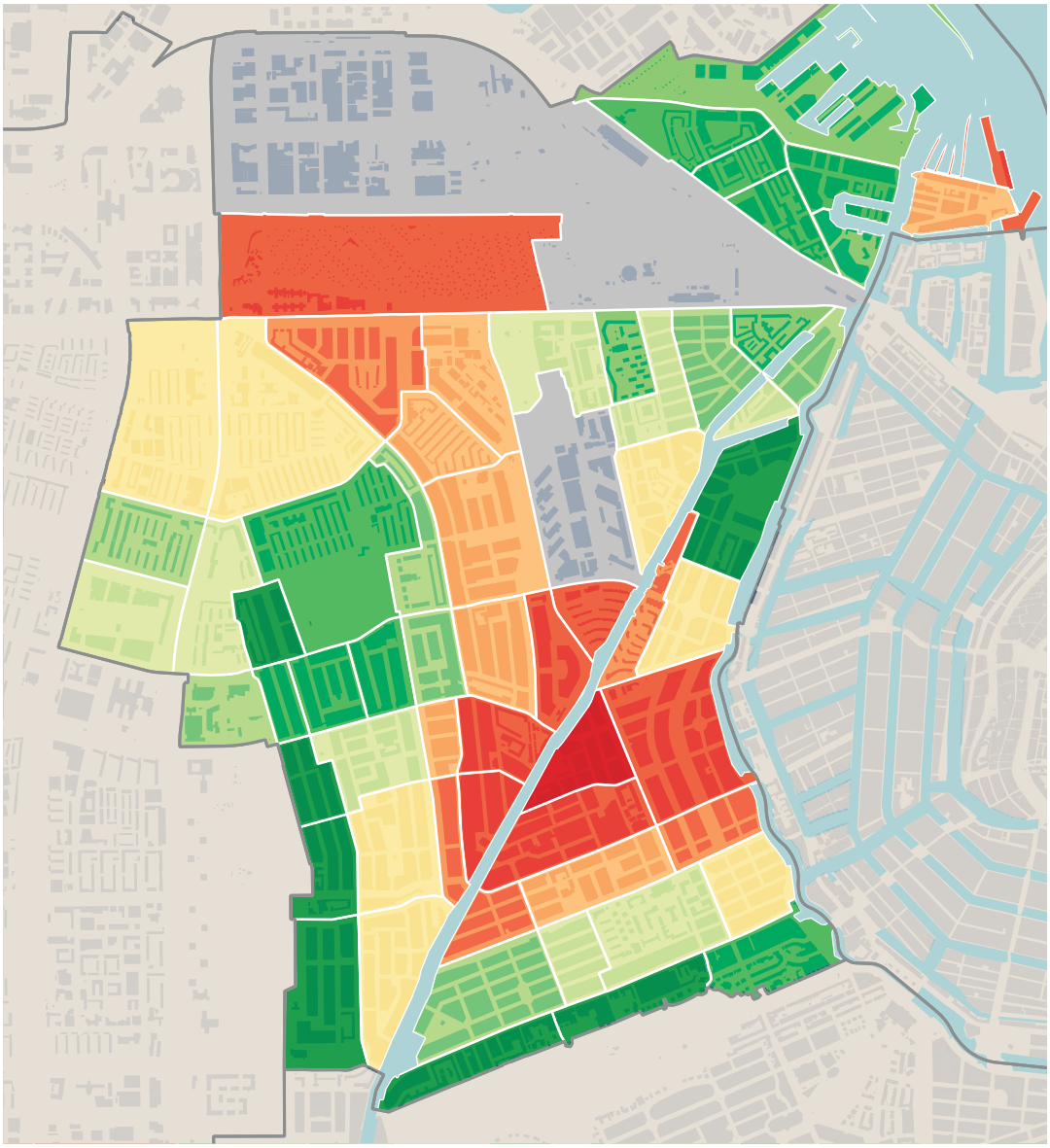

Afstand tot buurtpark (250 meter)

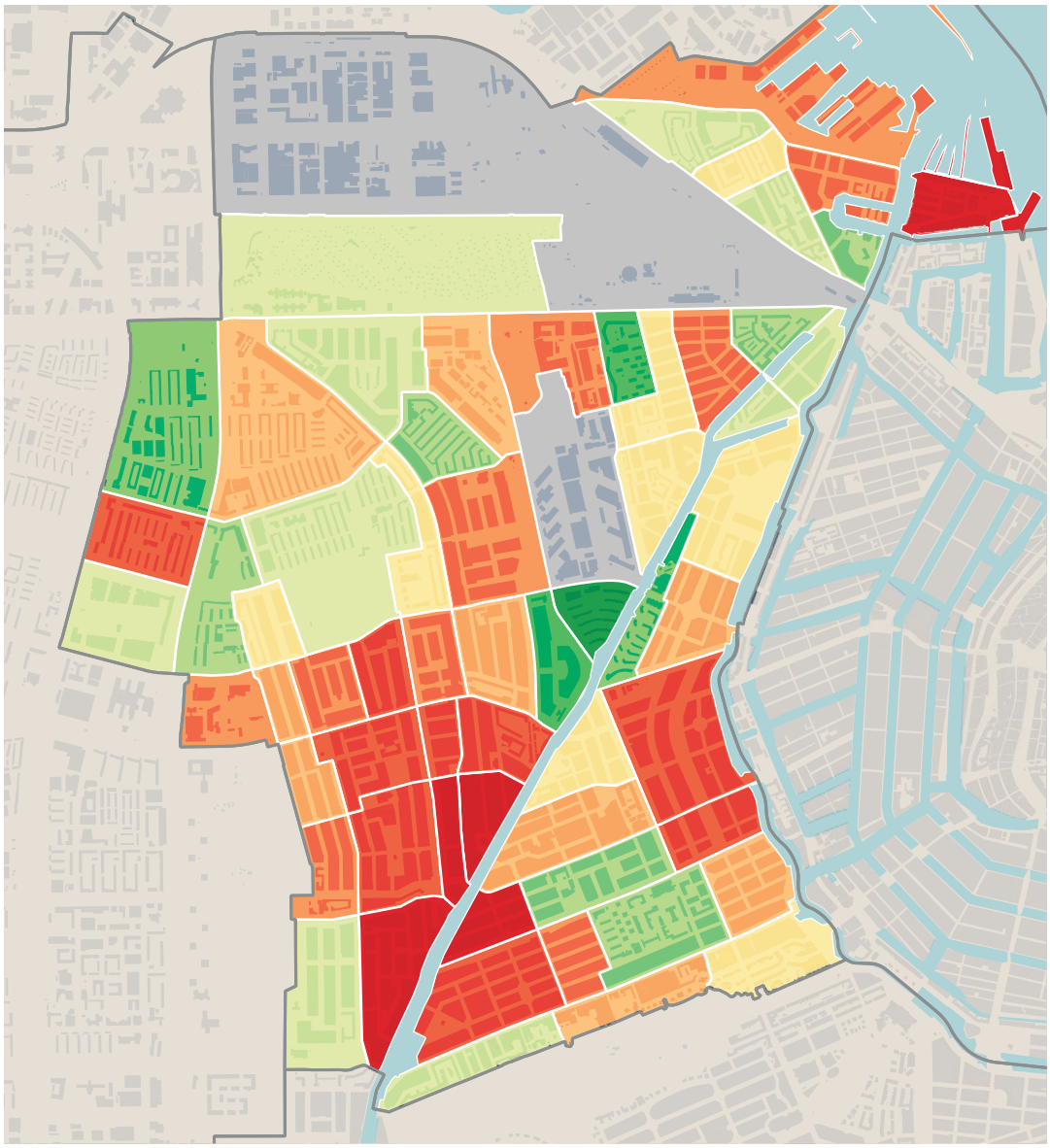

Risico op Wateroverlast

De data laat zien dat er in West een relatief hoog risico op wateroverlast is. Dit speelt onder andere in de buurten Bosleeuw, Kolenkitbuurt en Balboaplein.
In de kaart hieronder is de ontwatering (waterpeildiepte t.o.v. maaiveld) te zien. De hemelwaterverordening stelt dat een afwatering van minstens 90cm noodzakelijk is om bij wateroverlast het water te kunnen afwateren en voldoende ruimte voor de wortels van bomen te zorgen.
De waterdieptekaart hiernaast geeft aan op welke locaties wateroverlast te verwachten is na een 70mm bui. In West is de hoeveelheid locaties waar wateroverlast wordt verwacht hoog in vergelijking met andere stadsdelen. Als we de waterdieptekaart op de afwateringskaart leggen (zie kaart hiernaast) kunnen we de meest complexe locaties signaleren, waar een aanpak met wadi's of groen niet voldoende is (ook omdat de beplanting niet genoeg ruimte heeft voor de wortels). Dit vraagt bijvoorbeeld om verhoging van het maaiveld of hogere plaatsing van het groen. Bijzonder problematische locaties zijn delen van Sloterdijk I en De Baarsjes.

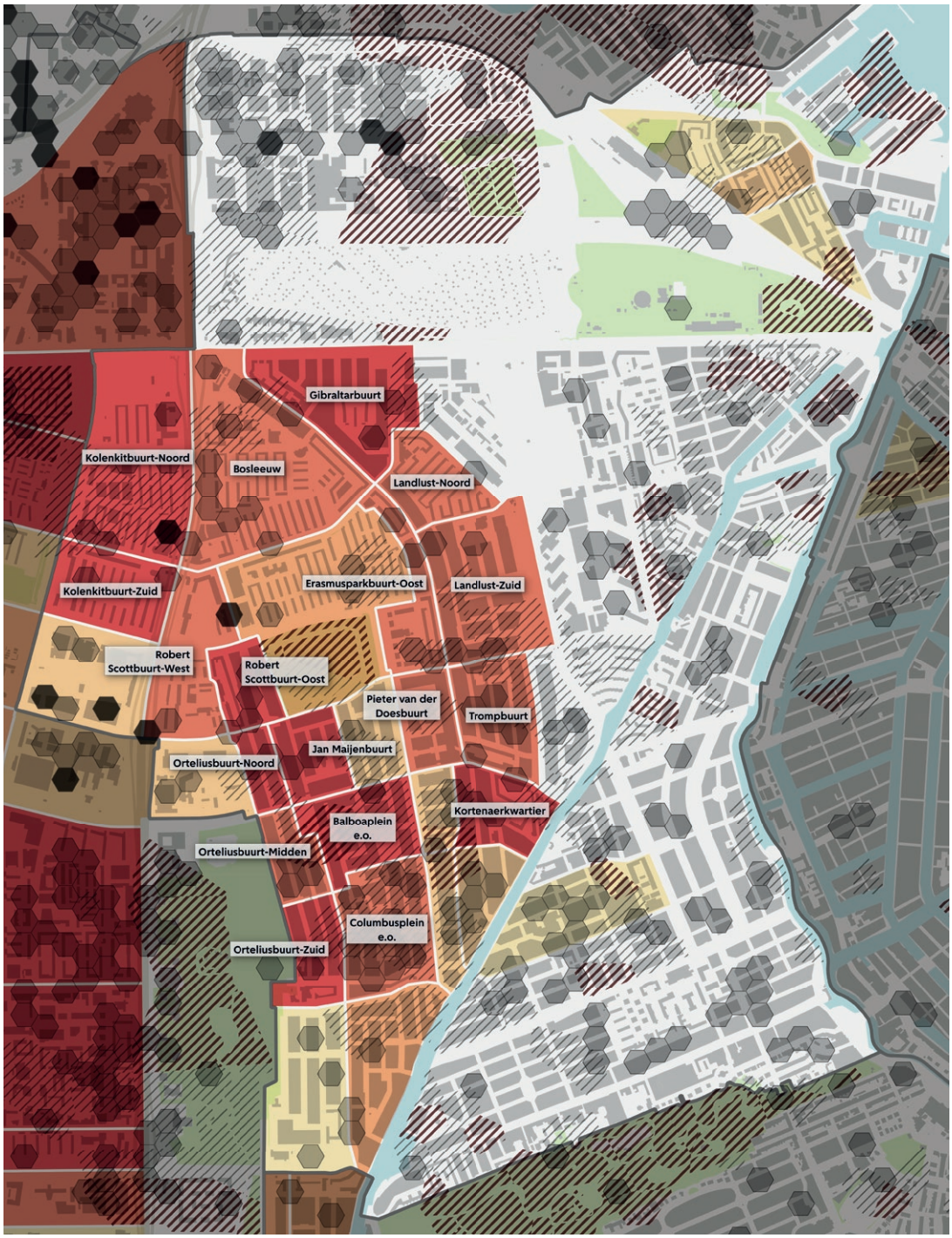

Risico op wateroverlsat in West

Ecologische verbindingen en biodiversiteit

West heeft belangrijke ecologische gebieden, met name aan de westelijke rand van het stadsdeel: de Brettenzo-ne aan de noordzijde, de scheg van West tot aan de Sloterplas. Hiermee is aansluiting gezocht met de omliggende landelijke ecologische structuur. In de Groene Straten zijn de verbindingen tussen deze gebieden aangegeven.

Ecologisch speelt West een rol voor de stad in de verbindingen tussen het stedelijke gebied en het landschappelijk gebied. Bij de Sloterplasscheg zijn de mogelijke verbindingen via de Postjesweg en Jan Evertsenstraat van belang. Ook de vele waterlopen met groene oevers dragen bij aan de verbindingen, zoals de Postjeswetering, aan de rand van het Rembrandtpark, en de Haarlemmervaart. Ook daar is verbetering mogelijk door oevers natuurvriendelijker in te richten, zoals de natuurvriendelijke oever Erasmusgracht.

Ecologische verbindingen kunnen op een aantal plekken worden versterkt. Hierin is het toepassen van ecologisch beheer op strategische locaties van belang.

Groengebieden naar functie in West



Sociaal Welzijn en Gezondheid

In de verdere analyse van de buurten staan de data rond sociaaleconomisch welzijn en gezondheid van bewoners centraal. Voor de buurten die een tekort aan groen of klimaatadaptatie tonen, telt de waardering van sociale en gezondheid aspecten bovenop de scores op het gebied van groen. Hierbij nemen we data mee die de sociale dynamiek van een buurt laten zien. In deze tweede ronde scoren een aantal buurten zoals Kolenkitbuurt-Noord, Borgerbuurt en Jan Maijenbuurt hoger dan andere buurten. Voornamelijk de hoge dichtheid en de concentratie aan krappe woningen is een vaak voorkomende problematiek in West. Er zijn ook relatief veel buurten waar de concentratie aan bewoners onder sociale minima en gezondheidsproblematiek een rol speelt in de score van een buurt op de tweede ronde.

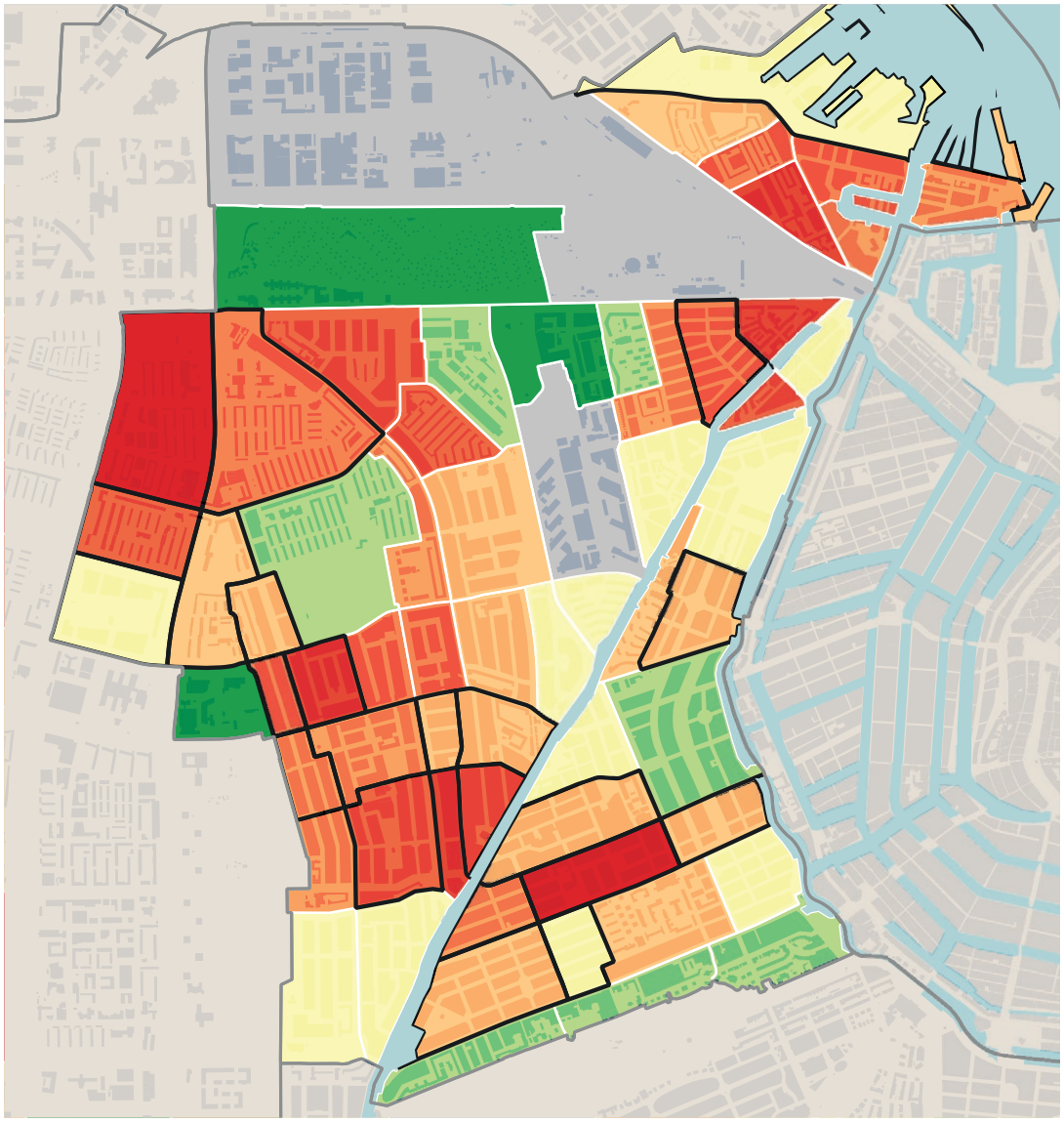

Score sociaal welzijn en gezondheidsaspecten (met een zwarte rand buurten die in de eerste ronde slecht scoren)

Bijlage 2 - Uitleg van de methodiek: Waardering in drie rondes

In deze paragraaf zetten we de methodiek uiteen die we hebben ontwikkeld om in elk stadsdeel tot waardering van het groen en prioritering van de belangrijkste groenopgaven te komen. Dit bestaat uit de volgende rondes:

Ronde 1: Waardering groen/biodiversiteit en klimaatadaptatie op buurtniveau

In de eerste ronde van deze methodiek waarderen we de kwaliteit van het leefklimaat op buurtniveau, met een focus op de indicatoren groen/biodiversiteit en klimaatadaptatie. De buurten krijgen een score op een schaal van -5 t/m +5, afhankelijk van hoe zij zich op deze indicatoren verhouden tot het stadsbrede gemiddelde (dat is 0). Het gaat hierbij om tekorten: hoe groter het tekort ten opzichte van het gemiddelde, hoe hoger het aantal minpunten een buurt krijgt. Wanneer een buurt op meerdere indicatoren een tekort scoort (bijvoorbeeld zowel op het percentage groen als op het risico op hittestress), dan krijgt die buurt op elke indicator negatieve punten toegekend. De optelsom van alle punten bepaalt het resultaat van de eerste ronde en laat direct zien welke buurten de meeste aandacht behoeven.

De hoeveelheid groen draagt bij aan een gezond en aangenaam leefklimaat in een buurt. In de waarderingssystematiek waarderen we de hoeveelheid groen aan de hand van 5 indicatoren:

- Percentage groen in de openbare ruimte: Groene gebieden dragen bij aan het leefbaar houden van de stad. Dit is gemeten aan de hand van de oppervlakte buurtgroen en recreatieve groen in relatie tot de totale oppervlakte publieke ruimte in de buurt. De publieke ruimte is op land afgebakende ruimte die in principe voor iedereen toegankelijk is. Onder de publieke ruimte vallen bijvoorbeeld wegen, pleinen en parken. Het groen bestaat voor een deel uit “groen in beheer” en voor een ander deel uit privé-groen dat openbaar toegankelijk is, zoals veel hoven in stadsdeel Nieuw-West. Deze zijn eigendom van woningcorporaties maar zijn openbaar toegankelijk.

- Percentage boomkronen: Bomen zijn van grote waarde in een stedelijke omgeving en hebben invloed op de gevoelstemperatuur, stimuleren biodiversiteit in de stad, fungeren als waterberging en dempen geluid (Monitor Groen, 2022: pp. 19-21). De waardering is gebaseerd op het percentage boomkronen t.o.v de oppervlakte openbare ruimte. Een boomkronendekking van 30% in de openbare ruimte wordt gezien als minimum om hittestress tegen te gaan. Dit biedt schaduw en verkoeling, vooral tijdens warme zomerdagen met hoge temperaturen.

- Afstand tot buurt- en stadsparken: De bereikbaarheid van stads- en buurtparken draagt bij aan de kwaliteit van de woonomgeving. Het gaat hierbij om de kortste loop/fietsafstand over de weg vanaf de woning tot aan de ingang van parkachtig groen. De waardering is gebaseerd op het percentage woningen dat op meer dan 750 meter van een stadspark ligt en op meer dan 250 meter afstand tot een buurtpark[8].

8 een buurtpark heeft de volgende kenmerken: beslaat minimaal 500 m², met grondgebonden planten en/of boomkroonbedekking, is openbaar (of in ieder geval openbaar toegankelijk) en heeft voorzieningen zoals bankjes, voet-fietspad, speel/sportvoorzieningen waardoor een plek is die bijdraagt aan de sociale cohesie en cultuur in de buurt en beschutting biedt tegen bijvoorbeeld lawaai, snel verkeer, geluid of stank.

Buurten waar de afstanden groter zijn dan de referentienormen scoren we op een schaal van -5 t/m 5. Private groene voorzieningen worden alleen meegenomen als buurtpark wanneer zij openbaar toegankelijk zijn en recreatieve voorzieningen hebben.

- Hittestress door klimaatverandering: Klimaatverandering leidt tot stijgende temperaturen, met meer zomerse dagen (Tmax ≥ 25°C), tropische dagen (Tmax ≥30°C) en hete nachten als gevolg. Dit heeft aantoonbaar negatieve effecten op gezondheid, leefbaarheid en arbeidsproductiviteit van met name kwetsbare groepen. Steden, waar veel mensen wonen en werken, ervaren de meeste hitte. Het stedelijk hitte-effect maakt dat het in de stad extra warm kan zijn. Om de stad leefbaar te houden is het van belang te bedenken hoe we de omgeving aangenaam en leefbaar kunnen houden (https://www.rivm.nl/ggd-richtlijn-mmk-hitte-gezondheid). De waardering is gebaseerd op de data over risico op hittestress per buurt. Aanvullend worden ook locaties met hogere gevoelstemperaturen (>42 graden) aangegeven.

- Wateroverlast door klimaatverandering: Door klimaatverandering neemt de kans op extreme buien toe, wat kan leiden tot wateroverlast in de stad. Zeker als water niet plaatselijk wordt vastgehouden, snel kan infiltreren of afvloeien. Er blijven dan grote hoeveelheden water op straat staan. (Gemeente Amsterdam-IB-, Dashboard Klimaatadaptatie, 2024).
  In een onverharde omgeving heeft water meer ruimte om te infiltreren in de ondergrond. In verharde gebieden moet regenwater worden afgevoerd via het regenwaterrioolsysteem.
  Door het creëren van groenblauwe locaties ontstaan er meer infiltratiemogelijkheden voor (regen) water en is er minder belasting van het rioolsysteem.
  De score voor deze indicator is gebaseerd op de data over risico op wateroverlast. Hierop is te zien in welke mate wateroverlast een risico vormt voor de mens en de gebouwde omgeving in de openbare ruimte op buurtniveau. Aanvullend hieraan worden ook locaties met wateroverlast en met hoge waterpeil aangegeven.

Elke buurt wordt op deze vijf indicatoren beoordeelt. De eindscore voor de eerste ronde is een gemiddelde van deze scores. Als de (slechte) scores voor meerdere indicatoren zich opstapelen wordt de prioritering van een buurt urgenter. Als voorbeeld: de 100 slechts scorende buurten in Amsterdam krijgen < -1,6 punten in de eerste ronde. Een overzicht van de specifieke aspecten waar elke buurt op scoort is te vinden in bijlage 1: Analyse stadsdeel.

De totale score op deze drie indicatoren laat zien in welke mate buurten en hun bewoners een tekort hebben aan groen in hun directe omgeving (ten aanzien van het stadsbrede gemiddelde).

Biodiversiteit en ecologische verbindingen zijn nog geen onderdeel van de waardering van de buurten maar worden wel meegenomen in de agenda als een apart onderdeel[9].

9 De locaties die strategisch belangrijk zijn voor het realiseren van ecologische verbindingen zouden een extra waardering kunnen krijgen. Ondertussen is er volop onderzoek naar biodiversiteit gaande. De verwachting is dat in de nabije toekomst data meegenomen kan worden in de waardering van biodiversiteit per buurt. Voor nu gebruiken we de data over diversiteit in de beplanting en de mogelijke kansen voor de aanpak van oevers om locaties aan te wijzen maar worden niet in de waardering van buurten gebruikt.

Ronde 2: Waardering gezondheid en sociaal welzijn op buurtniveau

In de tweede ronde onderzoeken we de data over gezondheid en sociaal welzijn in de buurten waar in de eerste ronde een tekort aan groen, biodiversiteit of klimaatadaptatieproblemen (zoals wateroverlast en hittestress) is vastgesteld.

Er is steeds meer onderzoek beschikbaar die de positieve invloed van groen en natuur op de gezondheid en het welzijn van mensen aantoont. Zo laat onderzoek zien dat contact met de natuur zorgt voor meer geluk en stress vermindert. Het bevordert vitaliteit, creativiteit en stimuleert ontmoetingen tussen mensen. Daarnaast blijkt dat mensen vaker in beweging komen in een groene omgeving (wandelen, fietsen, sport en spel) (Mieras, 2014). En: 'Of het nu om mentaal welzijn of fysieke gezondheid gaat: de leefomgeving lijkt een factor van belang. Internationale onderzoeken wijzen uit dat er een relatie bestaat tussen de hoeveelheid natuur in de wijk en het sterftecijfer. Een belangrijke conclusie is dat groene wijken vooral van levensbelang zijn voor mensen uit lagere sociaaleconomische klassen, die geen geld hebben om naar de sportschool of drie keer op vakantie te gaan' (Jan Jager, ROm, april 2023).

De indicatoren waarop we in ronde 2 waarderen zijn:

- Sociaaleconomische situatie van bewoners: We gebruiken hiervoor data over het percentage bewoners rondom en onder het sociale minimum inkomen. Ook specifieke data over bevolkingsdichtheid en krap wonen wegen we mee. Immers, in buurten met hoge bevolkingsdichtheid of met weinig beweegruimte thuis, zijn bewoners vaak meer afhankelijk van de buitenruimte, waardoor groen hier cruciaal is.

- Gezondheid van bewoners: In veel kwetsbare wijken is er sprake van een ongezonde leefomgeving. Bewoners hebben te maken met een opeenstapeling van negatieve omgevingsfactoren, zowel in de fysieke als in de sociale omgeving. Dit kan leiden tot stress en samenhangende gezondheidsproblemen en tot grotere gezondheidsverschillen. Gezondheid wordt in de waardering van buurten d.m.v. data over beweegnorm en gezondheid meegenomen.

- Ontmoetingsplekken in de buurt dragen bij aan het versterken van sociale cohesie en het verminderen van gevoelens van eenzaamheid. Vooral kwetsbare groepen als kinderen en ouderen profiteren van deze openbare ruimtes, omdat deze vaak dienen als plekken voor hun sociale activiteiten. Schoolpleinen en sport- en speelruimtes, maar ook marktpleinen en winkelgebieden, zijn belangrijke sociale knooppunten waar veel mensen samenkomen. Daarom voegen we een locatie-specifieke waardering toe voor winkelgebieden, (school)pleinen en sportlocaties.
  Stationspleinen en stadspleinen met haltes van openbaar vervoer zijn ook van belang, omdat deze plekken bescherming moeten bieden tegen regen en een aangename omgeving moeten zijn bij hoge temperaturen. Dit is met name van belang voor kwetsbare groepen, zoals ouderen die

vaak afhankelijk zijn van het openbaar vervoer.

- Voor de sociale en gezondheid-gerelateerde indicatoren gebruiken we ook de locatie van scholen en sport- en spelvoorzieningen. Hoewel deze data niet direct betrekking hebben op groen, kan de aanwezigheid van groen zoals hierboven beschreven een positieve invloed hebben op de gezondheid en het sociale welzijn van bewoners.

Gezondheid- of sociaal welzijnsindicatoren worden in de buurten gewaardeerd zoals de score uit de eerste ronde, van -5 t/m +5 punten met 0 als stadsgemiddeld. De sociaal welzijn en gezondheid indicatoren geven de buurt een score die in de eindscore meeweegt. In veel buurten opstapelen zich meerdere slechte scoren. Buurten die bijvoorbeeld een eindscore < -1,6 punten horen bij de slechte 100 buurten in de stad. Als voorbeeld: sociaal en qua gezondheid zwakke buurten scoren in de tweede ronde 6 tot 9 punten. In paragraaf 4.3 is al de score van de meest urgente buurten te zien. Een overzicht van de specifieke aspecten waar alle buurten op scoren is te vinden in de tabel van bijlage 3. Ten aanzien van specifieke locaties: wanneer een locatie in de nabijheid van een buurtcentrum, een school of een sportvoorzieningen ligt krijgt deze locatie extra punten boven op de buurtwaardering. In bijlage 3 Overzicht groen projecten & activiteiten is de eind waardering van de aandachtlocaties te zien.

Ronde 3: Opgaven en prioritering

De eerste twee rondes leveren een waardering per buurt op (door het optellen van de punten). Ook wordt een extra waardering gegeven voor locatie-specifieke opgaven, zoals de nabijheid van een school, extreme wateroverlast of extreem hoge gevoelstemperaturen.

In deze derde ronde kijken we tot slot nog naar buurt-specifieke omstandigheden die kansen bieden om de openbare ruimte verder te verbeteren. Factoren die aanleiding geven tot een hogere prioritering kunnen zijn:

- Nieuwe ontwikkelingen: Bij transformatie en verdichting van een buurt neemt de vraag naar recreatief groen toe. Het is dan belangrijk om niet alleen nieuwe groene omgevingen te creëren, maar ook de verbindingen met bestaande parken en landschappen (zoals bijvoorbeeld de scheggen) te verbeteren;
- Werkzaamheden in de openbare ruimte: aanleg of vernieuwing van kabels en leidingen of vervanging van de verharding in een buurt kan aanleiding zijn om verder te vergroenen;
- Integratie in de Hoofd Groen Structuur (HGS) of Hoofd Bomen Structuur (HBS): Als een (deel van de) locatie wel of niet in het beoogde netwerk voor de groenstructuur (HGS) valt, zoals die onder meer in de Groenvisie is aangegeven.
- Slechte kwaliteit van het groen: Bijvoorbeeld wanneer bomen niet goed groeien of beplanting is verwelkt. Dit duidt op de noodzaak voor verbetering van het groen.

Informatie over parken

Parken zijn essentieel voor de kwaliteit van de woonomgeving. We hebben hiervoor het groen (parkjes) in de buurten met enige betekenis voor bewoners gesignaleerd. Zo bieden we extra informatie om weloverwogen beslissingen te nemen. We hebben informatie over de volgende indicatoren:

- Hoeveelheid bomen: (percentage boomkronen) in het park;
- Biodiversiteit: dit waarderen we aan de hand van de bestaande diversiteit aan beplanting;
- Klimaatadaptatie: hierbij kijken we naar wateroverlast in combinatie met data over wateroverlast;
- Recreatieve waarden van (stads) parken: In de Monitor Groen 2022 zijn de recreatieve waarden van stadsparken (zoals aanwezigheid van voetpaden en sport- en spelvoorzieningen) onderzocht. De parken worden hier gewaardeerd op basis van twee indexen: Index Welzijn (zijn er voorzieningen en activiteiten waar ontmoeting worden gestimuleerd?) en Index Gezondheid (zijn er sportvoorzieningen, fiets- en voetpaden?)
- Drukte: de verwachtte toename in drukte (qua dagelijks gebruik) tot 2040 wordt ingeschat op basis van de vraag “hoeveel woningen maken gebruik van een park?” Hiervoor hanteren we dezelfde criteria als bij de indicator ‘afstand tot de stadsparken’ (750 meter). Onder meer nieuwbouwplannen in de directe omgeving en vergrijzing zijn van invloed hierop en zijn verwerkt in de prognoses.

Aanvullend op de bestaande stadsparken hebben we in het MJP Groen de buurtparken gewaardeerd op de recreatieve gebruikswaarde. Hiermee proberen we extra kennis te krijgen over de kwaliteit van het buurtgroen en daarmee wat er nodig is in de buurten. Stadsparken en buurtparken hebben we los van elkaar geanalyseerd. De afstand tot buurtparken (in ronde 1) zijn hieraan gekoppeld.

Bijlage 3 - Overzicht waardering buurten in West

naam	1.1 Gem afst park	1.1b Gem afstand over groen	1.3 % publiek groen	1.4 % boomkroon	1.1a Score park 750	1.1b Score groen 250	1.1 Gem score afstand groen	1.2 Score publiek groen	1.4 Score boom kroon	1.5 Score Hitte	1.6 Score Water overlast	Gemiddelde urgentie (- 1 of lager)	Score bevolking sdichtheid	Score krappe woning	Score ouderen	Score jongeren	Score sociaal minimum	Score beweegnorm	Score gezondheid	Gemiddelde score 2e ronde	Score 1e + 2e ronde
Jan Maijenbuurt	205,0	201,0	4,2	11,8	3,8	-2,7	**-1,4**	-3,3	-2,6	-4,0	-4,9	**-3,2**	-4,6	-3,0	2,3	1,1	-4,2	0,2	-2,2	-2,0	-2,8
Balboaplein e.o.	405,0	234,0	5,6	9,1	0,7	-3,4	**-1,7**	-3,0	-3,5	-4,8	-4,9	**-3,6**	-4,2	-2,7	2,6	1,5	-2,1	2,0	-0,9	-1,3	-2,8
De Wester Quartier	898,0	436,0	0,3	6,2	-3,4	-4,5	**-4,0**	-4,3	-4,1	-1,6	-1,9	**-3,2**	-4,1	-3,5	2,3	-1,5	-2,4	2,6	-1,9	-1,9	-2,8
Columbusplein e.o.	473,0	268,0	6,7	13,6	-0,1	-3,6	**-1,9**	-2,8	-2,0	-3,3	-3,7	**-2,7**	-4,2	-3,5	1,6	0,0	-3,5	2,0	-2,2	-1,9	-2,5
Kolenkitbuurt-Zuid	335,0	213,0	17,7	9,2	1,6	-3,0	**-1,5**	-1,0	-3,5	-3,3	-4,1	**-2,7**	-2,0	-3,7	0,4	-2,2	-1,8	-1,6	-2,2	-1,9	-2,4
Borgerbuurt	693,0	91,0	5,9	10,7	-2,0	1,4	**-1,0**	-2,9	-2,9	-4,7	0,6	**-2,3**	-4,3	-0,2	-3,7	1,6	-4,7	-0,5	-3,9	-2,4	-2,3
Kortenaerkwartier	865,0	224,0	1,9	10,8	-3,1	-3,2	**-3,2**	-3,7	-2,9	-0,8	-4,5	**-3,0**	-3,3	-1,1	1,7	0,0	-1,3	2,6	-0,1	-0,8	-2,3
Kolenkitbuurt-Noord	532,0	73,0	27,4	18,8	-0,5	2,3	**-0,3**	0,2	0,1	-4,0	-4,3	**-1,7**	-1,6	-4,5	3,5	-4,0	-3,0	-1,4	-2,8	-2,5	-2,0
Orteliusbuurt-Noord	214,0	145,0	0,0	13,9	3,6	-1,2	**-0,6**	-4,6	-1,8	2,0	-4,1	**-2,2**	-4,9	-1,2	0,5	1,2	-2,7	-0,5	-1,3	-1,4	-2,0
Frederik Hendrikbuurt-Zuidc	558,0	155,0	2,5	10,4	-0,7	-1,7	**-1,2**	-3,6	-3,1	-3,3	0,9	**-2,2**	-4,7	-0,9	1,4	3,4	-2,6	3,4	1,0	-1,0	-1,8
Filips van Almondekwartier	649,0	303,0	10,0	7,6	-1,6	-3,9	**-2,8**	-2,2	-3,8	-0,8	-1,8	**-2,3**	-4,5	-0,4	2,1	0,9	-2,3	3,0	1,0	-1,0	-1,8
Lootsbuurt	699,0	329,0	0,8	8,8	-2,0	-4,1	**-3,1**	-4,0	-3,6	2,0	2,6	**-2,1**	-4,8	-1,0	2,1	2,1	-3,9	3,0	-0,9	-1,2	-1,8
Bellamybuurt-Zuid	894,0	142,0	6,1	10,1	-3,3	-1,1	**-2,2**	-2,8	-3,2	-2,9	-0,6	**-2,3**	-4,1	-1,6	3,1	1,3	-0,5	4,0	1,5	-0,8	-1,8
Fannius Scholtenbuurt	331,0	193,0	1,2	9,0	1,7	-2,6	**-1,3**	-3,9	-3,6	-1,2	1,3	**-2,0**	-5,0	-2,2	3,0	1,7	-2,9	2,6	-0,5	-1,4	-1,8
Laan van Spartaan	453,0	113,0	20,1	4,5	0,1	0,1	**0,0**	-0,7	-4,4	-4,8	-1,7	**-2,3**	-2,0	-0,6	3,4	-2,3	0,9	-1,2	1,0	-0,8	-1,8
Bosleeuw	575,0	153,0	21,2	19,3	-0,8	-1,6	**-1,2**	-0,5	0,5	-4,0	-3,9	**-1,9**	-1,6	-4,0	2,0	-0,9	-1,8	-1,2	-1,9	-1,5	-1,8
Robert Scottbuurt-Oost	161,0	132,0	3,3	12,8	4,3	-0,8	**-0,4**	-3,4	-2,3	-0,4	-4,1	**-2,1**	-4,2	-2,9	2,1	1,8	-0,9	0,6	-0,5	-1,0	-1,8
Gibraltarbuurt	772,0	110,0	21,4	23,1	-2,6	0,4	**-1,3**	-0,4	2,1	-2,2	-4,3	**-1,6**	-3,3	-3,6	2,0	0,2	-3,2	-0,8	-2,2	-1,8	-1,7
Van Brakelkwartier	745,0	437,0	13,5	15,5	-2,3	-4,5	**-3,4**	-1,5	-1,2	0,0	-1,0	**-1,4**	-4,0	-3,9	2,8	-1,8	-2,6	1,1	-2,4	-2,1	-1,6
Spaarndammerbuurt-Noord	231,0	191,0	5,4	14,6	3,2	-2,5	**-1,3**	-3,0	-1,5	-2,5	2,6	**-1,7**	-4,3	0,3	1,0	0,9	-4,0	-0,5	-2,8	-1,6	-1,6
Orteliusbuurt-Midden	142,0	135,0	0,6	17,9	4,5	-1,0	**-0,5**	-4,2	-0,3	2,3	-3,9	**-1,8**	-4,8	-1,8	2,0	1,0	-1,6	2,0	-0,1	-1,2	-1,6
Robert Scottbuurt-West	397,0	80,0	28,1	13,5	0,7	1,9	**0,0**	0,3	-2,1	-3,3	-3,7	**-1,8**	-1,2	-2,0	-1,4	1,4	-2,0	-0,8	-0,9	-0,9	-1,5
Da Costabuurt-Zuid	792,0	228,0	0,1	15,4	-2,7	-3,3	**-3,0**	-4,6	-1,2	0,4	3,9	**-1,8**	-4,9	-2,3	3,0	3,6	-0,7	4,3	2,0	-1,0	-1,5
Pieter van der Doesbuurt	365,0	176,0	7,5	18,2	1,2	-2,3	**-1,2**	-2,6	-0,2	0,9	-3,1	**-1,4**	-4,5	-3,3	1,1	1,0	-3,5	2,6	-0,5	-1,6	-1,5
Houthavens-Oost	912,0	341,0	47,1	1,4	-3,4	-4,1	**-3,8**	3,1	-4,9	1,4	2,7	**-1,7**	-4,9	4,7	-1,8	4,3	0,9	0,2	0,4	-1,0	-1,5
Cremerbuurt-Oost	406,0	172,0	0,0	9,1	0,6	-2,2	**-1,1**	-4,6	-3,5	3,8	1,7	**-1,8**	-4,9	0,0	3,4	1,9	0,2	4,6	2,5	-0,7	-1,5
Landlust-Noord	603,0	77,0	11,9	23,0	-1,2	2,0	**-0,6**	-1,9	2,0	1,4	-3,6	**-1,2**	-3,9	-4,1	2,0	-1,5	-2,7	-0,1	-1,3	-1,9	-1,5
Cremerbuurt-West	368,0	214,0	3,8	13,8	1,1	-3,0	**-1,5**	-3,4	-1,9	-1,9	2,2	**-1,7**	-4,7	-1,2	2,7	1,8	0,5	4,3	2,0	-0,8	-1,4
Orteliusbuurt-Zuid	181,0	170,0	10,8	22,2	4,2	-2,2	**-1,1**	-2,0	1,7	0,2	-4,2	**-1,5**	-3,8	-2,1	-2,6	3,0	-1,1	3,0	0,4	-1,4	-1,4
Houthavens-West	254,0	206,0	19,9	5,5	2,8	-2,9	**-1,5**	-0,7	-4,2	-2,9	1,3	**-1,9**	-0,2	3,8	3,0	-3,7	3,8	-0,1	3,6	-0,5	-1,4
Trompbuurt	648,0	154,0	7,4	20,8	-1,6	-1,7	**-1,7**	-2,7	1,3	2,0	-3,5	**-1,6**	-4,4	-2,4	1,1	-0,1	0,0	3,0	2,0	-1,0	-1,4
Zeeheldenbuurt	640,0	369,0	5,0	14,9	-1,5	-4,3	**-2,9**	-3,0	-1,4	4,3	2,5	**-1,5**	-3,1	-1,3	1,6	-1,0	-1,9	-0,5	-1,9	-1,2	-1,4
Landlust-Zuid	590,0	165,0	19,1	20,8	-1,0	-2,0	**-1,5**	-0,9	1,2	-1,2	-3,8	**-1,5**	-2,9	-2,7	2,3	-0,7	-1,7	3,0	-0,5	-1,0	-1,3
Paramariboplein e.o.	509,0	392,0	3,5	20,2	-0,2	-4,4	**-2,3**	-3,4	0,9	2,0	-2,7	**-1,7**	-3,7	-0,4	2,3	-0,4	0,6	4,0	1,5	-0,5	-1,3
Erasmusparkbuurt-Oost	367,0	134,0	13,9	15,7	1,1	-0,9	**-0,5**	-1,3	-1,1	2,3	-3,9	**-1,4**	-3,7	-3,0	2,6	-1,6	0,2	2,6	0,4	-1,2	-1,3
Spaarndammerbuurt-Midde	241,0	121,0	12,6	17,8	3,0	-0,2	**-0,1**	-1,7	-0,4	-1,6	-1,6	**-1,1**	-4,0	-2,1	2,5	-1,2	-2,6	-0,1	-1,9	-1,7	-1,3
Spaarndammerbuurt-Zuidw	240,0	98,0	21,5	22,3	3,1	0,9	**0,0**	-0,4	1,8	-3,3	-0,3	**-0,8**	-3,6	-1,6	-3,9	1,2	-3,3	-0,1	-1,9	-2,0	-1,2
Bellamybuurt-Noord	1120,0	124,0	10,7	14,8	-4,2	-0,5	**-2,4**	-2,1	-1,5	-1,2	3,6	**-1,4**	-3,9	-1,1	1,1	0,7	-0,8	3,4	0,4	-0,7	-1,2
De Wittenburt-Zuid	427,0	108,0	13,7	11,9	0,4	0,5	**0,0**	-1,4	-2,6	-0,4	4,1	**-0,9**	-2,6	1,7	-2,5	3,9	-4,5	0,6	-2,8	-1,8	-1,2
Frederik Hendrikbuurt-Zuidv	707,0	71,0	22,8	14,0	-2,1	2,4	**-1,1**	-0,1	-1,8	-3,3	2,9	**-1,3**	-2,6	2,7	-4,5	4,1	-0,5	1,1	-0,5	-1,0	-1,2
John Franklinbuurt	219,0	215,0	9,7	21,2	3,4	-3,1	**-1,6**	-2,3	1,4	0,9	-1,1	**-1,0**	-4,4	-2,9	2,0	1,5	-2,6	2,6	-0,9	-1,4	-1,1
Vondelparkbuurt-West	115,0	107,0	0,6	10,9	4,7	0,5	**0,0**	-4,2	-2,9	0,4	1,6	**-1,4**	-3,3	0,8	0,2	1,7	0,4	4,0	2,5	-0,5	-1,1
Da Costabuurt-Noord	947,0	301,0	6,7	22,7	-3,6	-3,9	**-3,8**	-2,8	1,9	2,0	4,2	**-1,3**	-3,1	0,8	0,0	2,5	0,2	3,4	1,5	-0,4	-1,0
Vondelparkbuurt-Midden	170,0	156,0	0,8	13,4	4,2	-1,8	**-0,9**	-4,0	-2,1	3,4	0,9	**-1,4**	0,6	1,8	-1,6	0,6	0,2	3,0	1,5	-0,2	-1,0
Helmersbuurt-Oost	541,0	151,0	0,6	17,5	-0,6	-1,5	**-1,1**	-4,2	-0,5	3,8	4,0	**-1,2**	-4,4	2,1	2,0	0,6	3,1	4,6	3,6	-0,6	-1,0
Westerstaatsman	413,0	120,0	8,0	16,3	0,5	-0,2	**-0,1**	-2,5	-1,0	3,4	3,3	**-0,7**	-4,7	-3,7	4,0	2,1	-1,2	4,0	1,0	-1,4	-0,9
Staatsliedenbuurt-Noordoos	256,0	78,0	14,7	23,6	2,8	2,0	**0,0**	-1,3	2,2	0,4	2,0	**-0,3**	-2,6	2,0	-3,9	2,1	-4,4	-1,2	-3,3	-2,2	-0,9
Buyskade e.o.	469,0	127,0	11,3	20,0	0,0	-0,6	**-0,3**	-2,0	0,8	-1,9	2,9	**-0,8**	-4,7	-0,4	2,1	1,4	-0,5	2,6	0,4	-0,7	-0,8
De Wittenburt-Noord	322,0	100,0	4,3	18,7	1,8	0,8	**0,0**	-3,3	0,0	-0,4	3,7	**-0,7**	-3,4	-0,5	1,0	1,6	-2,1	2,6	-0,5	-0,8	-0,8
WG-terrein	392,0	92,0	19,1	20,6	0,8	1,3	**0,0**	-0,9	1,1	-1,9	0,0	**-0,6**	-1,5	2,5	-2,1	1,7	-2,7	2,6	0,4	-0,9	-0,7
Spaarndammerbuurt-Noord	221,0	100,0	34,0	22,9	3,4	0,8	**0,0**	1,1	2,0	-1,2	-0,7	**-0,4**	-1,4	-0,6	2,3	-0,4	-3,3	-0,8	-2,4	-1,0	-0,6
Marcanti	904,0	43,0	29,1	22,0	-3,4	4,1	**-1,7**	0,4	1,7	4,0	4,5	**-0,3**	-1,9	-1,3	-1,0	2,5	-1,8	1,1	-0,9	-0,7	-0,5
Spaarndammerbuurt-Zuidoo	273,0	79,0	21,9	25,9	2,4	1,9	**0,0**	-0,3	2,9	3,0	4,5	**-0,1**	-2,8	-2,4	-0,1	0,7	-1,5	-0,1	-1,9	-1,2	-0,4
Geuzenhofbuurt	925,0	57,0	31,2	51,0	-3,5	3,2	**-1,8**	0,6	4,9	5,0	3,6	**-0,4**	-2,9	-1,6	1,4	3,4	1,9	4,0	3,6	-0,6	-0,4
Erasmusparkbuurt-West	231,0	112,0	48,7	35,8	3,2	0,2	**0,0**	3,3	4,4	3,2	-2,0	**-0,4**	-0,5	-3,4	2,6	1,3	1,8	1,1	1,5	-0,5	-0,4
Vondelparkbuurt-Oost	221,0	124,0	12,5	22,2	3,4	-0,5	**-0,3**	-1,7	1,7	4,7	3,8	**-0,4**	2,7	2,3	-2,5	2,6	1,2	3,4	3,6	-0,4	-0,4
Bedrijventerrein Landlust	672,0	145,0	21,4	18,4	-1,8	-1,2	**-1,5**	-0,5	-0,1	4,1	1,1	**-0,4**	3,6	-1,6	3,5	3,3	2,6	1,5	3,2	-0,2	-0,4
Frederik Hendrikbuurt-Noor	187,0	118,0	19,7	31,6	4,1	-0,1	**0,0**	-0,8	3,8	2,3	2,5	**-0,2**	-3,0	-0,8	0,7	1,9	-1,5	2,6	0,4	-0,6	-0,3
Postjeskade e.o.	190,0	113,0	20,2	29,6	4,0	0,1	**0,0**	-0,6	3,6	2,8	-0,1	**-0,1**	-2,2	-1,6	0,2	0,8	0,9	3,4	1,0	-0,5	-0,3
Woon- en Groengebied Slo	949,0	112,0	69,1	39,4	-3,6	0,2	**-1,8**	4,6	4,6	4,8	4,4	**-0,4**	4,5	3,8	4,0	3,4	4,0	1,5	4,4	0,0	-0,2
Bedrijvencentrum Westerkv	395,0	202,0	34,3	25,4	0,8	-2,7	**-1,4**	1,2	2,8	4,6	5,0	**-0,3**	4,9	5,0	0,0	2,4	5,0	1,5	2,0	0,0	-0,2
GWL-terrein	278,0	54,0	34,6	19,0	2,3	3,4	**0,0**	1,2	0,1	0,9	2,9	**0,0**	-2,7	1,6	2,1	-0,6	1,3	0,6	-0,1	-0,4	-0,1
Mercatorpark	356,0	205,0	51,1	32,7	1,3	-2,8	**-1,4**	3,5	4,0	-2,5	-1,1	**-1,0**	-3,6	5,0	5,0	1,1	5,0			2,5	0,2

Bijlage 4 - Technische bijlage

In deze bijlage geven een toelichting op de data die we hebben gebruikt bij het opstellen van het MJP Groen. We geven hierin aan wat we hebben meegenomen en waarom. :

Analyse Natuur (Groen & Ecologie/ Biodiversiteit):
In de eerste ronde is de data geselecteerd die ons helpen de buurten met de grootste tekorten wat betreft groen en klimaat adaptatie te signaleren.

Omdat groen in een stedelijke omgeving een schaars goed is, is het belangrijk de waarde ervan te optimaliseren. Wij gebruiken de volgende data:

% publiek groen (O&S 2025): dit is de absolute verdeling van de hoeveelheid groen dat in verhouding aanwezig is in de openbare ruimte. Dit is belangrijk om de afwezigheid van groen zichtbaar te maken op buurtniveau.

% boomkronen (O&S 2025): een percentage van minimaal 30% boomkronen wordt gezien als optimaal voor het creëren van genoeg schaduw in hete dagen. Stadsbreed is dit een percentage van 15%. Dit heeft voor een deel te maken met het aandeel agrarisch groen. Het is goed om het percentage boomkronen in elke buurt te checken en in de buurten waar het aandeel boomkronen minder dan 30% is, te checken of er sprake is van hitte stress op kleinere schaal.

Nabijheid parken: Een van de doelen in de Groenvisie is dat Amsterdammers binnen tien minuten wandelen vanaf hun woning in een openbare parkachtige omgeving moeten kunnen zijn. Daarnaast is gesteld dat Amsterdammers binnen vijftien minuten fietsen in een groot groengebied aan de rand van de stad moeten kunnen zijn. De loop- en fietsafstand naar groen over de weg is een maat voor de nabijheid van groen voor bewoners. Omdat groengebieden niet precies gelijkmatig over de stad verdeeld zijn, verschillen de afstanden naar groengebieden sterk per locatie in de stad.

Afstand tot park binnen 250 meter: vanuit alle woningen, lig- en standplaatsen zijn afstanden berekend naar de volgende typen park:

Buurtparken (publiek)

Openbaar toegankelijk privaatgroen
- Stadsplantsoen
- Natuurpark
- Sportpark
- Tuinpark
- Gedenkpark
- Natuurgebied

Ook is er een variant berekend zonder het type “Openbaar toegankelijk privaatgroen” om eventueel een vergelijking te kunnen maken. Voor de waardering van de buurten hebben we deze variant gebruikt.

Afstand tot park binnen 750 meter: Vanuit alle woningen, lig- en standplaatsen zijn afstanden berekend naar de volgende typen park:
- Stadspark
- Natuurpark
- Natuurgebied
- Landschap

HGS/ verbinding HGS (O&S 2025):
Investering in een park of groengebied kan ook impact hebben op de verbetering van buurten in de directe omgeving waar het lastig is om in de buurt zelf verbeteringen aan te brengen. Gewenste verbindingen tussen HGS zijn ook belangrijke opgaves die we extra waarderen bij de prioritering van mogelijke investeringen.

Diversiteit Beplanting (O&S 2025): dit doen we met data over aanwezige soort beplanting. Het geeft aan hoe divers het groen is ingericht en daarmee wat de ecologische waarde in een buurt is.

Diversiteit Fauna/ aanwezigheid van bepaalde dierensoorten: hierin zijn de ecologische verbindingen van de HGS (ook groene straten als wensbeeld van verbindingen) en het werk van Biodiversiteit in de buurten (van Florinda Nieuwenhuis) van belang om mee te nemen. We gebruiken voor nu de NFF unieke soorten tellingen.

Analyse Klimaat Adaptatie:

Hittestress risico (IB-data risicokaarten) en Gevoelstemperatuur (op kleinere schaal)

Wateroverlast (IB-data risicokaarten) en wateroverlast en waterpeildieptekaart (op kleinere schaal)

Analyse Sociaal Welzijn

In de tweede ronde gebruiken we sociaal welzijn en gezondheid thema's om de prioritering per buurt mee te bepalen. Hierbij nemen we data mee die de sociale dynamiek van een buurt laten zien. Bij zwakke buurten spelen vaak meerdere aspecten een rol.

Bevolkingsdichtheid: Hiermee kan de afhankelijkheid van groen in de omgeving mede worden bepaald. Met de gedachte dat een buurt waar relatieve hoge dichtheid is, men meer afhankelijk is van groen of een park in de directe omgeving.

Krap wonen (2023) Mensen die in een krappe woning wonen zijn afhankelijker van de openbare ruimte en locaties waar men andere mensen kan ontmoeten. Vooral bij kinderen en jongeren (maar ook bij ouderen) is het van belang om over een aangename (groene) omgeving te kunnen beschikken om vrienden te ontmoeten en om te kunnen sporten en spelen.

Percentage huishouden rond sociaal minimum: Mensen die sociaal kwetsbaarder zijn, zijn vaak ook minder mobiel en meer afhankelijk van de directe omgeving. Uit onderzoek blijkt dat een fijne (groene) omgeving een grotere impact heeft op

Winkelgebieden
(nemen we mee in de beoordeling per locatie)

Pleinen/ speeltuinen/ schoolpleinen
(nemen we mee in de beoordeling per locatie)

Analyse Gezondheid

Belangrijk is om bepaalde (kwetsbare) doelgroepen te signaleren om gericht voorzieningen mee te nemen bij de opgaves/ kansen per buurt.

% inwoners leeftijd ouder dan 75 jaar (O&S BEV75PLUS_P_2023)

% jongeren (tot 15 jaar)
(CBS Leeftijdsgroepen|0 tot 15 jaar, 2024)

Beweegnorm (O&S, WZBEWEEG_P_2020)
Mensen die niet genoeg bewegen kunnen in de directe omgeving worden gestimuleerd met een groene omgeving, waar een rondje lopen of sporten een aangename bezigheid kan zijn. Met deze data kunnen ook opgaves voor een buurt scherper worden gemaakt.

Gezondheid (% bewoners met slechte gezondheid) (O&S, WZGEZOND_P_2020)
Een groene omgeving kan een positieve bijdrage leveren aan de gezondheid van ziekte of herstellende bewoners.

Toelichting prioritering:

De eerste ronde geeft aan welke buurten een tekort hebben wat betreft groen/ klimaatadaptatie. De score gaat per onderwerp van +5 tot -5, waar 0 het stadsgemiddelde is. Hier worden dan tot maximaal -5 punten gegeven voor de slechtste buurten. Bij de eerste ronde is een totaal score gemaakt waarin de score van alle 5 onderwerpen van de eerste ronde zijn berekend. De score van de tweede ronde (met sociaal en gezondheid aspecten) is op gelijke wijze opgebouwd als de eerste ronde, met punten van -5 tot +5. Het gemiddeld van de tweede ronde houdt rekening met de zeven sets gegevens (met uitzondering van Weesp waar slechts 5 sets gegevens zijn, doordat data over gezondheid en beweegnorm ontbreken).

In de prioritering wordt grotere waarde gegeven aan de eerste ronde (tekort aan groen). De waardering van de tweede ronde is dus niet gelijkwaardig aan de waardering van de eerste ronde. We hebben nu in de prioritering half waarde gegeven aan de 2de ronde en aan de locatie specifieke gegevens. Buurten die in de eerste ronde niet slechter dan -1 punten scoren (dus geen tekort aan groen hebben) komen niet voor in de tweede ronde of in de prioritering.

De lijst van mogelijke locaties in de buurten worden gewaardeerd met een puntentelling waar de punten uit de buurt plus extra punten voor specifieke locatie (bijvoorbeeld speel- of sportlocatie of HGS) worden meegenomen. Deze prioritering levert een lijst van locaties. We hebben hierop gebaseerd de planning gemaakt.



Bijlage 5
Atlas van urgente buurten in West

Deze atlas biedt een gedetailleerde analyse van de buurten met een slechte score (totaal <-1,6 en in de eerste ronde <-1 punten). Voor West zijn dat 20 buurten.

Een weging van alle data heeft een urgentie opgeleverd van alle Amsterdamse buurten. Per buurt staan de belangrijkste data resultaten en een kaart met de belangrijkste informatie bij elkaar.

Voor de soorten groen die in een buurt te vinden zijn is het concept “buurtpark” geïntroduceerd: oppervlaktes groen >500m² met voorzieningen die een betekenis kunnen hebben voor de bewoners. Buurtparken in privé-eigendom die openbaar toegankelijk zijn, zijn ook opgenomen.

In de kaart worden ook mogelijke opgaven aangegeven.

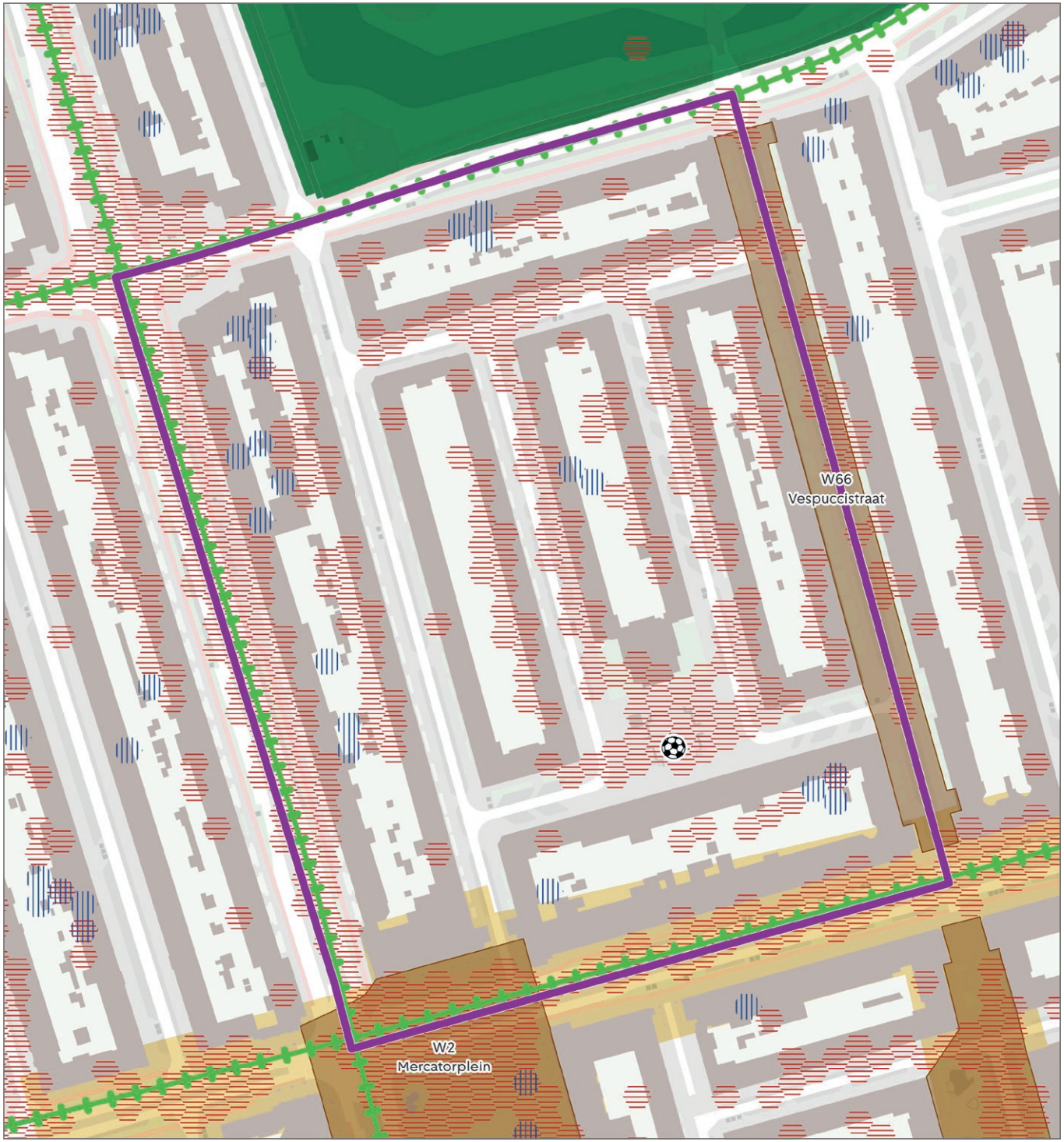

Stadsdeel West

Jan Maijenbuurt

Urgentie: 1e van 429 buurten

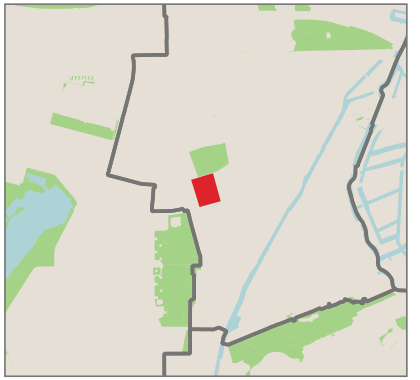

Jan Maijenbuurt scoort op urgentie groenaspecten als **6e**

Jan Maijenbuurt scoort op urgentie sociale aspecten als **76e**

Legenda

Aandachtslocaties
- Buurtgrens
- Winkelgebieden

Voorzieningen
- Primair- en speciaal onderwijs
- Openbare sport- en spelplekken

Water- en hitte
- Gevoelstemperatuur (trop. dag) > 42 gr.
- Waterdiepte (70mm in 2uur) > 25 cm

Groene verbindingen
- Groene verbindingen met voorzieningen
- Overige groene verbindingen
- Hoofdbomenstructuur

Groen
- Buurtpark privaat - openbaar toegankelijk
- Buurtpark
- Gedenkpark, Sportpark, Stadsplantsoen, Tuinpark
- Stadsdpark, Landschap, Natuurgebied, Natuurpark

Indicatoren groenaspecten

Gem. afstand tot park	205m
Gem. afstand tot groen	201m
Boomkroonbedekking	12%
Groen in de openbare ruimte	4%

Score sociale aspecten (t.o.v. gemiddelde Amsterdam)

Bevolkingsdichtheid	-4.6
Krappe woning	-3
Jongeren	1.1
Ouderen	2.3
Sociaal minimum	-4.2
Beweegnorm	0.2
Ervaren gezondheid	-2.2

Schaal 1:1.630

0 30 60 90 120 150 m

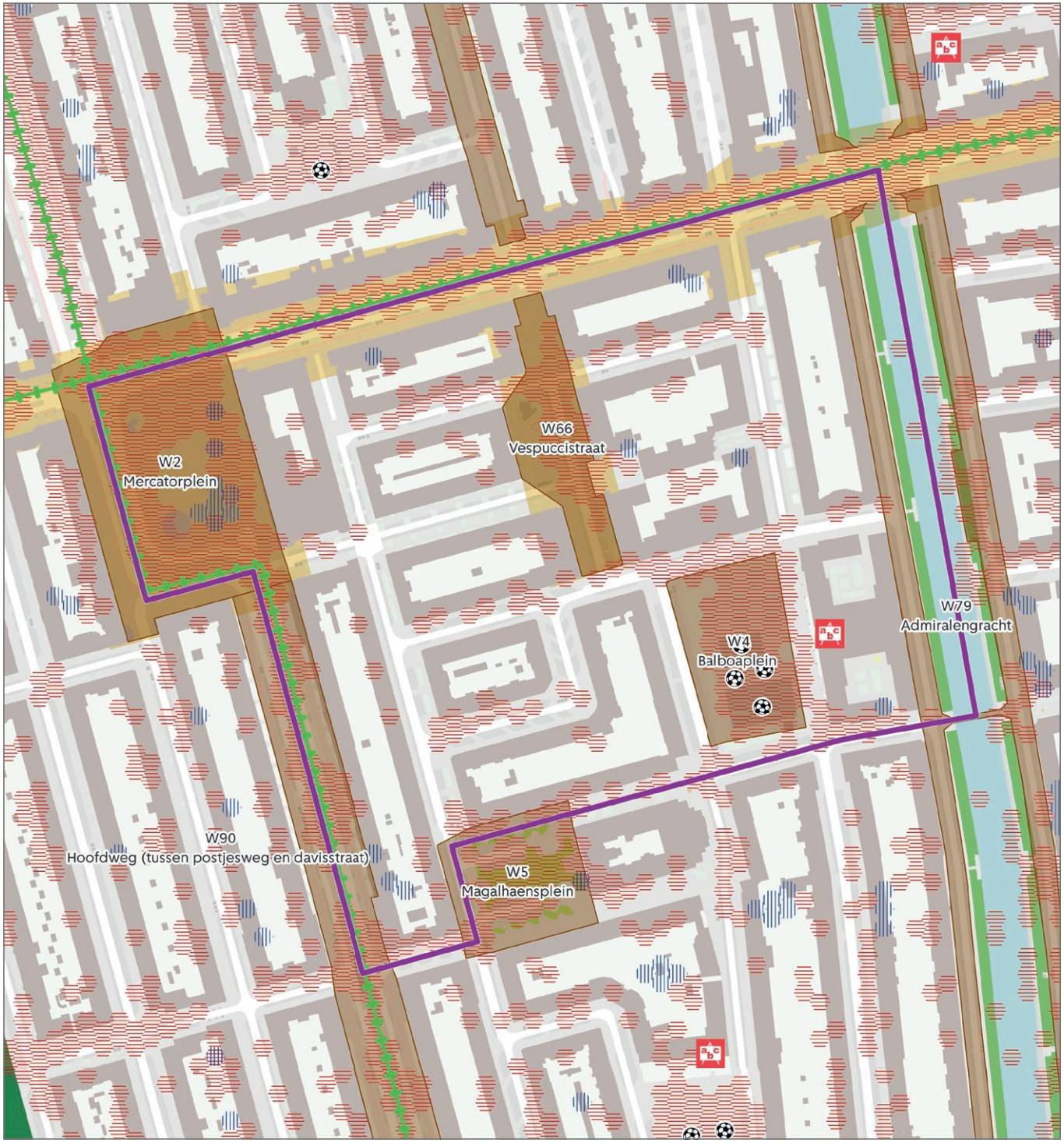

Stadsdeel West

Balboaplein e.o.

Urgentie: 2e van 429 buurten

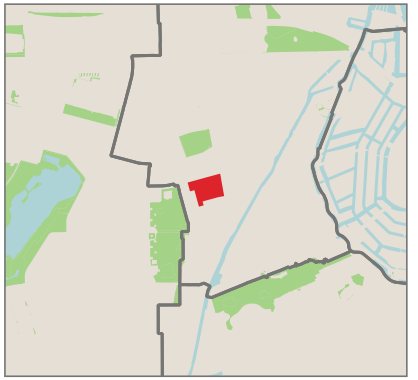

Balboaplein e.o. scoort op urgentie groenaspecten als

1e

Balboaplein e.o. scoort op urgentie sociale aspecten als

139e

Legenda

Aandachtslocaties
- Buurtgrens
- Winkelgebieden

Voorzieningen
- Primair- en speciaal onderwijs
- Openbare sport- en spelplekken

Water- en hitte
- Gevoelstemperatuur (trop. dag) > 42 gr.
- Waterdiepte (70mm in 2uur) > 25 cm

Groene verbindingen
- Groene verbindingen met voorzieningen
- Overige groene verbindingen
- Hoofdbomenstructuur

Groen
- Buurtpark privaat - openbaar toegankelijk
- Buurtpark
- Gedenkpark, Sportpark, Stadsplantsoen, Tuinpark
- Stadsdpark, Landschap, Natuurgebied, Natuurpark

Indicatoren groenaspecten

Gem. afstand tot park	405m
Gem. afstand tot groen	234m
Boomkroonbedekking	9%
Groen in de openbare ruimte	6%

Score sociale aspecten (t.o.v. gemiddelde Amsterdam)

Bevolkingsdichtheid	-4.2
Krappe woning	-2.7
Jongeren	1.5
Ouderen	2.6
Sociaal minimum	-2.1
Beweegnorm	2
Ervaren gezondheid	-0.9

Schaal 1:2.260

0 40 80 120 160 200 m

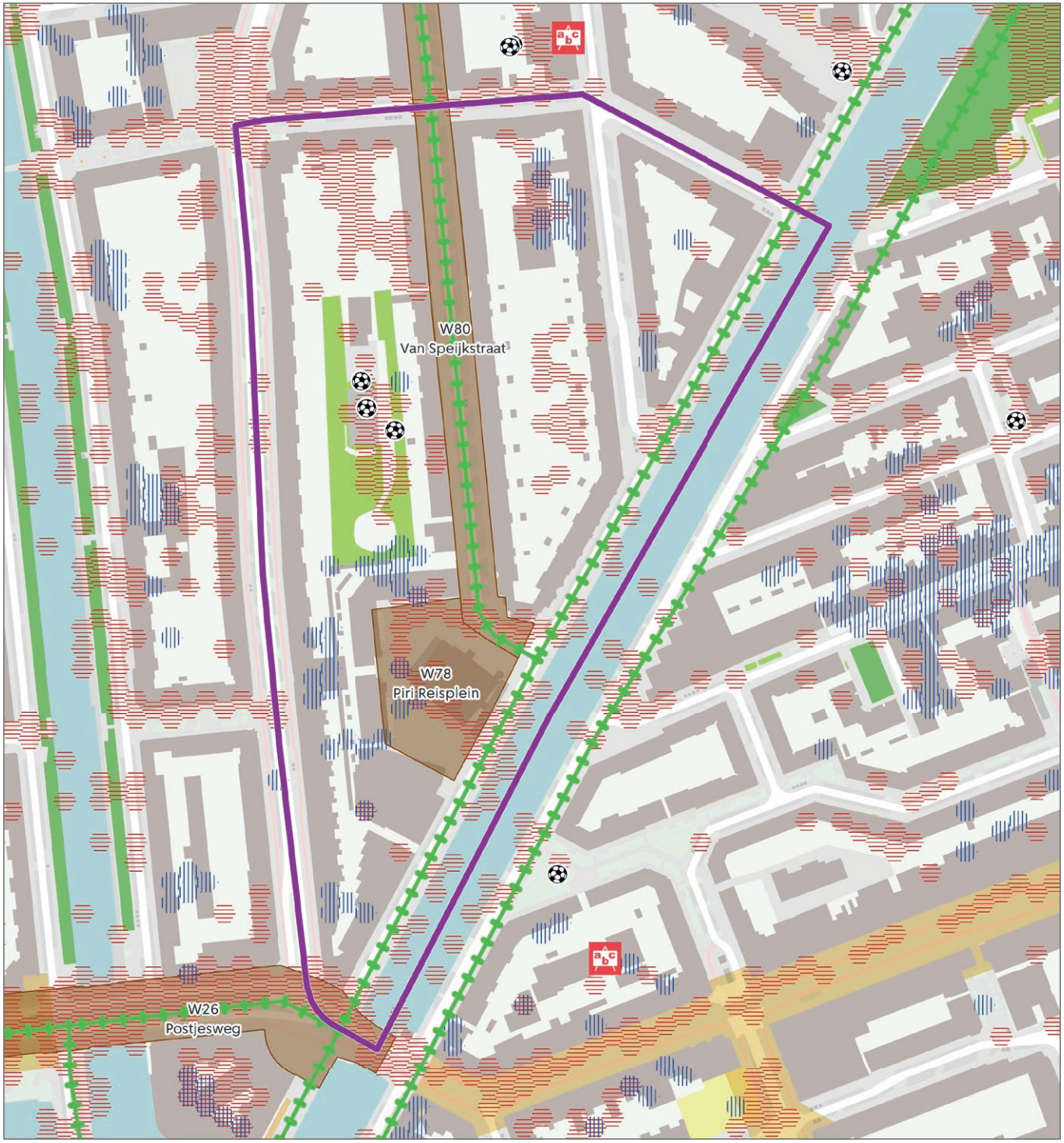

Stadsdeel West

De Wester Quartier

Urgentie: 3e van 429 buurten



De Wester Quartier scoort op urgentie groenaspecten als

7e

De Wester Quartier scoort op urgentie sociale aspecten als

87e

0 1 2 km

Legenda

Aandachtslocaties
- Buurtgrens
- Winkelgebieden

Voorzieningen
- Primair- en speciaal onderwijs
- Openbare sport- en spelplekken

Water- en hitte
- Gevoelstemperatuur (trop. dag) > 42 gr.
- Waterdiepte (70mm in 2uur) > 25 cm

Groene verbindingen
- Groene verbindingen met voorzieningen
- Overige groene verbindingen
- Hoofdbomenstructuur

Groen
- Buurtpark privaat - openbaar toegankelijk
- Buurtpark
- Gedenkpark, Sportpark, Stadsplantsoen, Tuinpark
- Stadsdpark, Landschap, Natuurgebied, Natuurpark

Indicatoren groenaspecten

Gem. afstand tot park	898m
Gem. afstand tot groen	436m
Boomkroonbedekking	6%
Groen in de openbare ruimte	0%

Score sociale aspecten (t.o.v. gemiddelde Amsterdam)

Bevolkingsdichtheid	-4.2
Krappe woning	-3.5
Jongeren	-1.5
Ouderen	2.3
Sociaal minimum	-2.4
Beweegnorm	2.6
Ervaren gezondheid	-1.9

Schaal 1:2.040

0 40 80 120 160 200 m

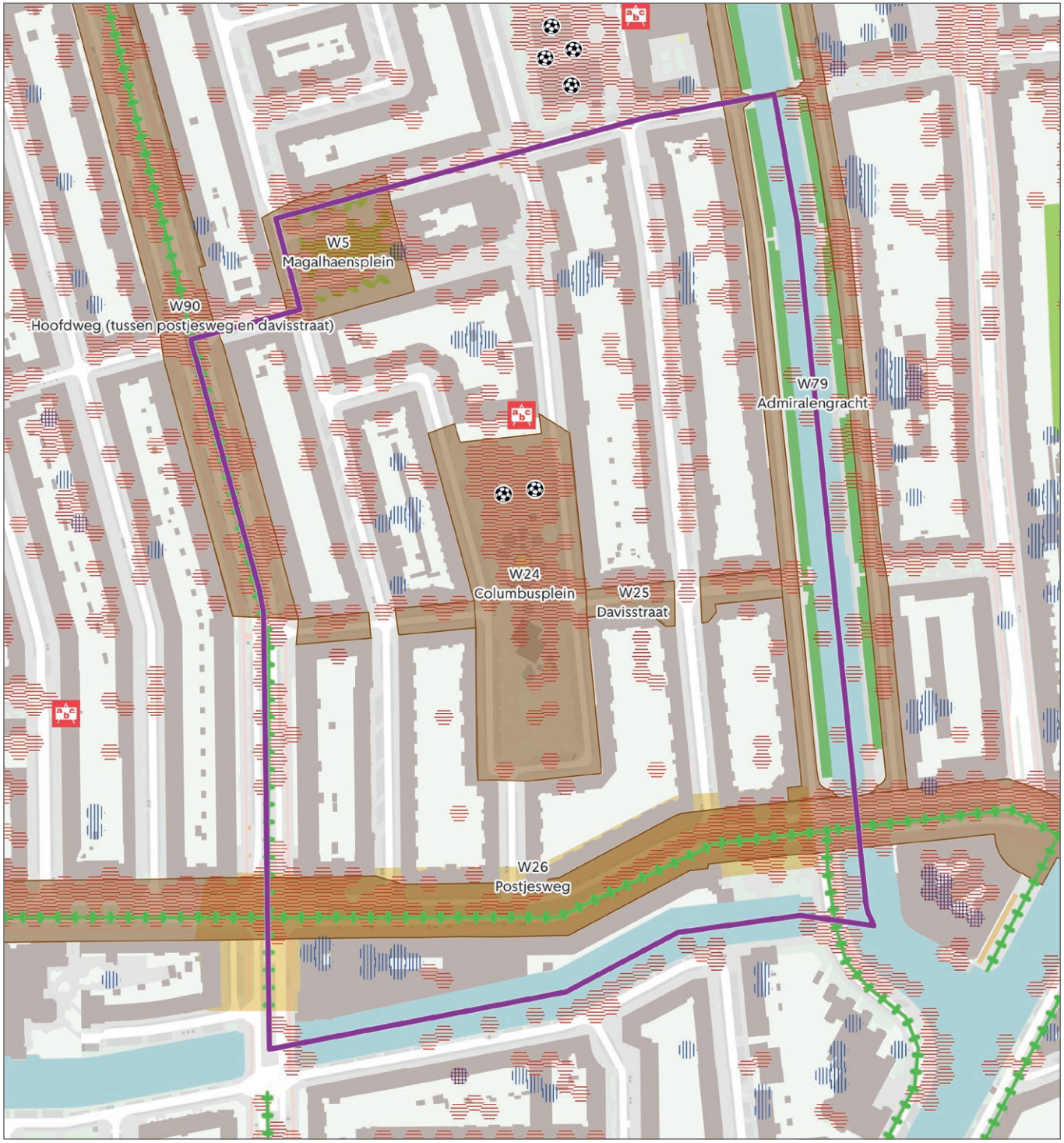

Stadsdeel West

Columbusplein e.o.

Urgentie: 7e van 429 buurten

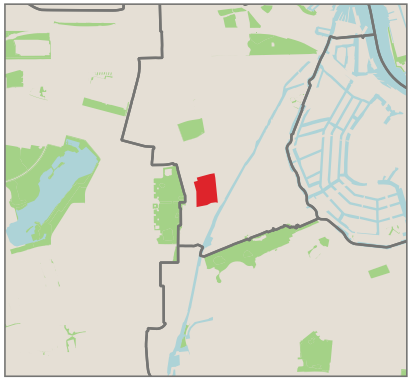

Columbusplein e.o. scoort op urgentie groenaspecten als

18e

Columbusplein e.o. scoort op urgentie sociale aspecten als

85e

Legenda

Aandachtslocaties
- Buurtgrens
- Winkelgebieden

Voorzieningen
- Primair- en speciaal onderwijs
- Openbare sport- en spelplekken

Water- en hitte
- Gevoelstemperatuur (trop. dag) > 42 gr.
- Waterdiepte (70mm in 2uur) > 25 cm

Groene verbindingen
- Groene verbindingen met voorzieningen
- Overige groene verbindingen
- Hoofdbomenstructuur

Groen
- Buurtpark privaat - openbaar toegankelijk
- Buurtpark
- Gedenkpark, Sportpark, Stadsplantsoen, Tuinpark
- Stadsdpark, Landschap, Natuurgebied, Natuurpark

Schaal 1:2.380

0 40 80 120 160 200 m

Indicatoren groenaspecten

Gem. afstand tot park	473m
Gem. afstand tot groen	268m
Boomkroonbedekking	14%
Groen in de openbare ruimte	7%

Score sociale aspecten (t.o.v. gemiddelde Amsterdam)

Bevolkingsdichtheid	-4.2
Krappe woning	-3.5
Jongeren	0
Ouderen	1.6
Sociaal minimum	-3.5
Beweegnorm	2
Ervaren gezondheid	-2.2



Stadsdeel West

Kolenkitbuurt-Zuid

Urgentie: 8e van 429 buurten

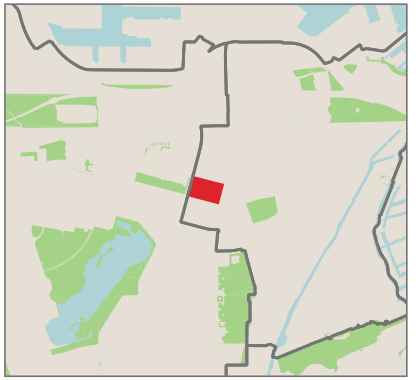

Kolenkitbuurt-Zuid scoort op urgentie groenaspecten als **20e**

Kolenkitbuurt-Zuid scoort op urgentie sociale aspecten als **84e**

Legenda

Aandachtslocaties
- Buurtgrens
- Winkelgebieden

Voorzieningen
- Primair- en speciaal onderwijs
- Openbare sport- en spelplekken

Water- en hitte
- Gevoelstemperatuur (trop. dag) > 42 gr.
- Waterdiepte (70mm in 2uur) > 25 cm

Groene verbindingen
- Groene verbindingen met voorzieningen
- Overige groene verbindingen
- Hoofdbomenstructuur

Groen
- Buurtpark privaat - openbaar toegankelijk
- Buurtpark
- Gedenkpark, Sportpark, Stadsplantsoen, Tuinpark
- Stadsdpark, Landschap, Natuurgebied, Natuurpark

Indicatoren groenaspecten

Gem. afstand tot park	335m
Gem. afstand tot groen	213m
Boomkroonbedekking	9%
Groen in de openbare ruimte	18%

Score sociale aspecten (t.o.v. gemiddelde Amsterdam)

Bevolkingsdichtheid	-2
Krappe woning	-3.7
Jongeren	-2.2
Ouderen	0.4
Sociaal minimum	-1.8
Beweegnorm	-1.6
Ervaren gezondheid	-2.2

Schaal 1:2.360

0 40 80 120 160 200 m

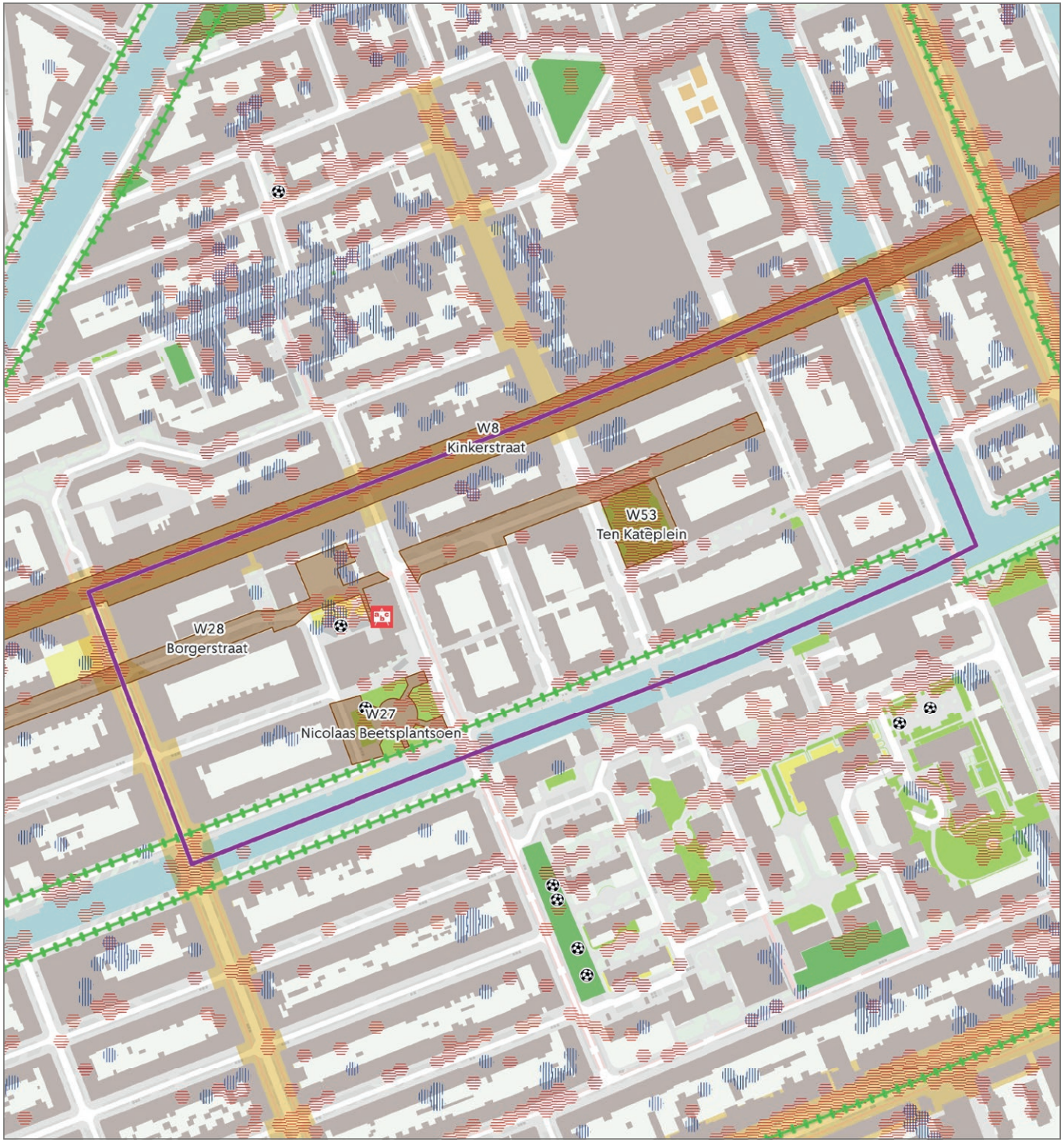

Stadsdeel West

Borgerbuurt

Urgentie: 13e van 429 buurten

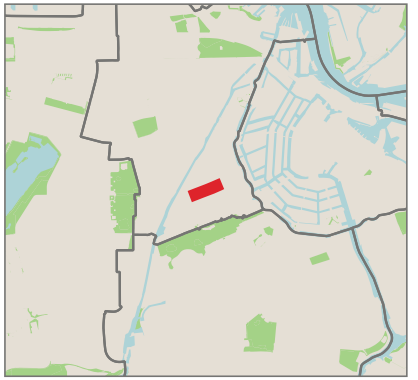

Borgerbuurt scoort op urgentie groenaspecten als

40e

Borgerbuurt scoort op urgentie sociale aspecten als

43e

0 1 2 km

Legenda

Aandachtslocaties
- Buurtgrens
- Winkelgebieden

Voorzieningen
- Primair- en speciaal onderwijs
- Openbare sport- en spelplekken

Water- en hitte
- Gevoelstemperatuur (trop. dag) > 42 gr.
- Waterdiepte (70mm in 2uur) > 25 cm

Groene verbindingen
- Groene verbindingen met voorzieningen
- Overige groene verbindingen
- Hoofdbomenstructuur

Groen
- Buurtpark privaat - openbaar toegankelijk
- Buurtpark
- Gedenkpark, Sportpark, Stadsplantsoen, Tuinpark
- Stadsdpark, Landschap, Natuurgebied, Natuurpark

Indicatoren groenaspecten

Gem. afstand tot park	693m
Gem. afstand tot groen	91m
Boomkroonbedekking	11%
Groen in de openbare ruimte	6%

Score sociale aspecten (t.o.v. gemiddelde Amsterdam)

Bevolkingsdichtheid	-4.3
Krappe woning	-0.2
Jongeren	1.6
Ouderen	-3.8
Sociaal minimum	-4.7
Beweegnorm	-0.5
Ervaren gezondheid	-3.8

Schaal 1:2.970

0 50 100 150 200 250 m

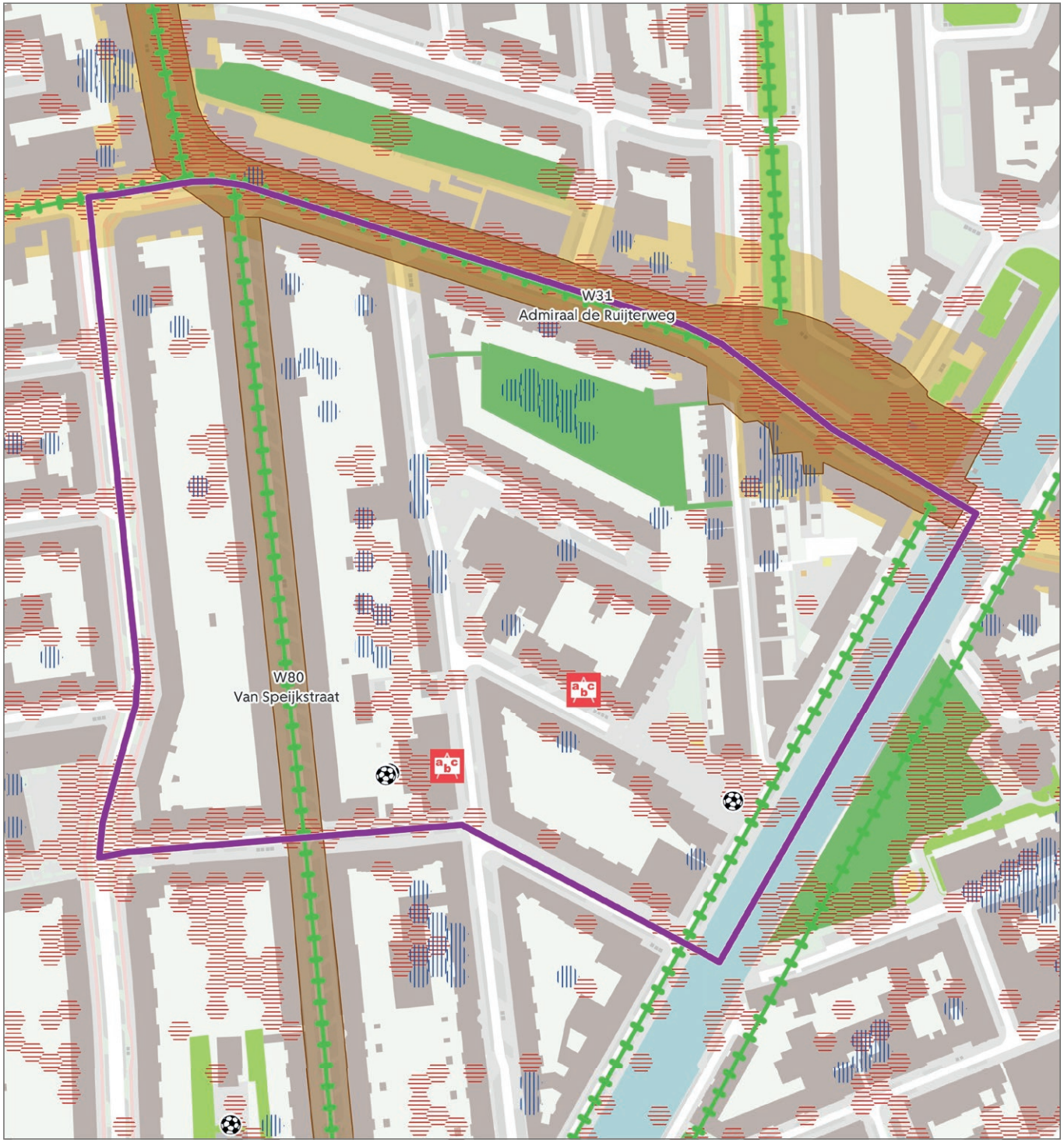

Stadsdeel West

Kortenaerkwartier

Urgentie: 17e van 429 buurten

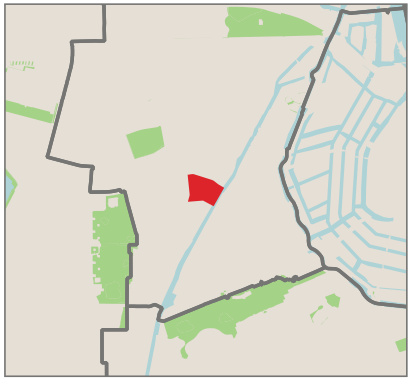

Kortenaerkwartier scoort op urgentie groenaspecten als

11e

Kortenaerkwartier scoort op urgentie sociale aspecten als

242e

Legenda

Aandachtslocaties
- Buurtgrens
- Winkelgebieden

Voorzieningen
- Primair- en speciaal onderwijs
- Openbare sport- en spelplekken

Water- en hitte
- Gevoelstemperatuur (trop. dag) > 42 gr.
- Waterdiepte (70mm in 2uur) > 25 cm

Groene verbindingen
- Groene verbindingen met voorzieningen
- Overige groene verbindingen
- Hoofdbomenstructuur

Groen
- Buurtpark privaat - openbaar toegankelijk
- Buurtpark
- Gedenkpark, Sportpark, Stadsplantsoen, Tuinpark
- Stadsdpark, Landschap, Natuurgebied, Natuurpark

Schaal 1:1.950

0 30 60 90 120 150 m

Indicatoren groenaspecten

Gem. afstand tot park	865m
Gem. afstand tot groen	224m
Boomkroonbedekking	11%
Groen in de openbare ruimte	2%

Score sociale aspecten (t.o.v. gemiddelde Amsterdam)

Bevolkingsdichtheid	-3.3
Krappe woning	-1.1
Jongeren	0.1
Ouderen	1.8
Sociaal minimum	-1.3
Beweegnorm	2.6
Ervaren gezondheid	-0.1



Stadsdeel West

Kolenkitbuurt-Noord

Urgentie: 43e van 429 buurten

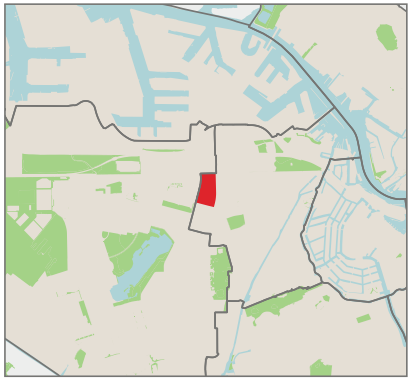

Kolenkitbuurt-Noord scoort op urgentie groenaspecten als

117e

Kolenkitbuurt-Noord scoort op urgentie sociale aspecten als

33e

Legenda

Aandachtslocaties
- Buurtgrens
- Winkelgebieden

Voorzieningen
- Primair- en speciaal onderwijs
- Openbare sport- en spelplekken

Water- en hitte
- Gevoelstemperatuur (trop. dag) > 42 gr.
- Waterdiepte (70mm in 2uur) > 25 cm

Groene verbindingen
- Groene verbindingen met voorzieningen
- Overige groene verbindingen
- Hoofdbomenstructuur

Groen
- Buurtpark privaat - openbaar toegankelijk
- Buurtpark
- Gedenkpark, Sportpark, Stadsplantsoen, Tuinpark
- Stadsdpark, Landschap, Natuurgebied, Natuurpark

Schaal 1:3.500

0 60 120 180 240 300 m

Indicatoren groenaspecten

Gem. afstand tot park	532m
Gem. afstand tot groen	73m
Boomkroonbedekking	19%
Groen in de openbare ruimte	27%

Score sociale aspecten (t.o.v. gemiddelde Amsterdam)

Bevolkingsdichtheid	-1.6
Krappe woning	-4.6
Jongeren	-4
Ouderen	3.5
Sociaal minimum	-3
Beweegnorm	-1.4
Ervaren gezondheid	-2.7

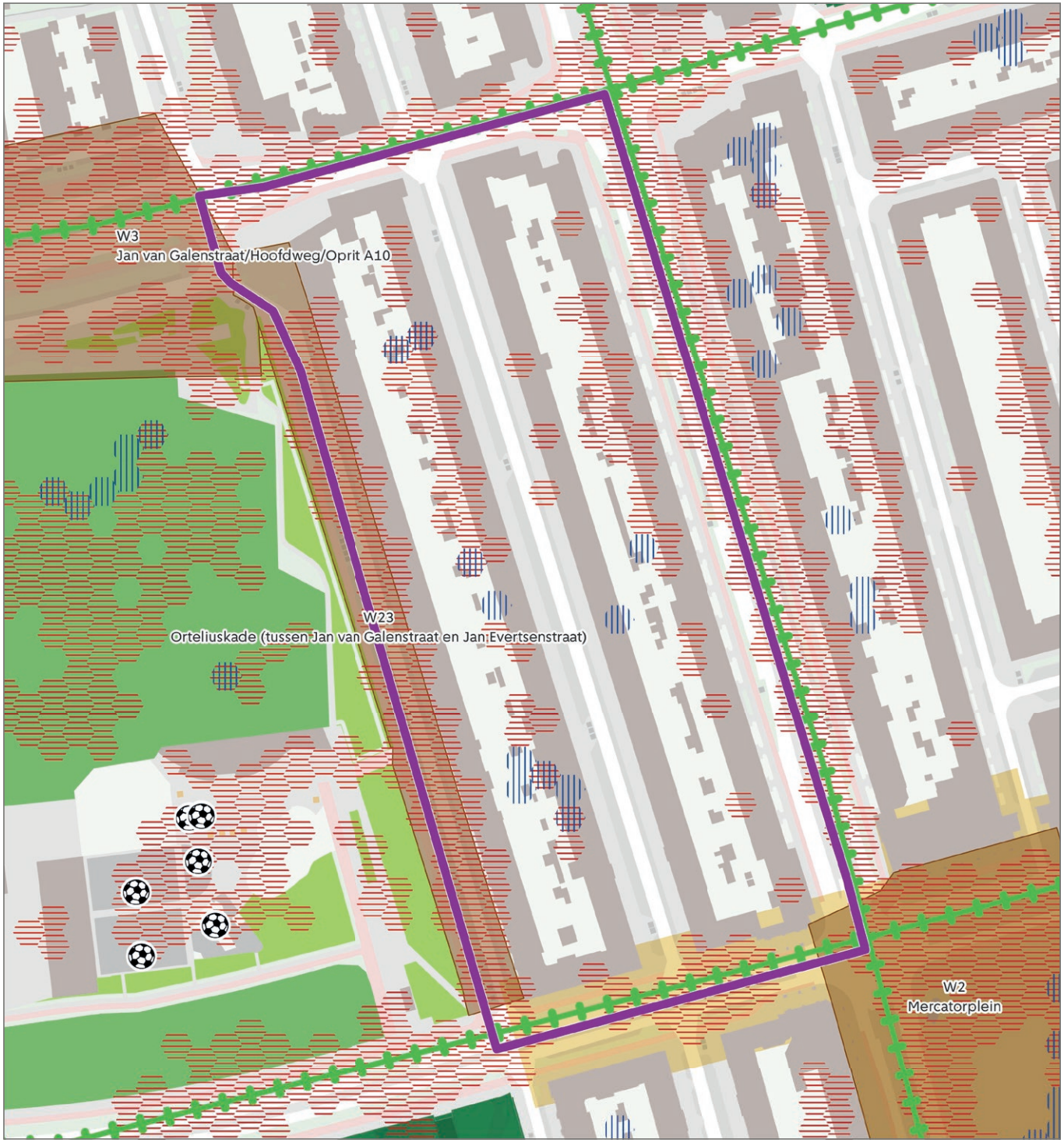

Stadsdeel West

Orteliusbuurt-Noord

Urgentie: 44e van 429 buurten

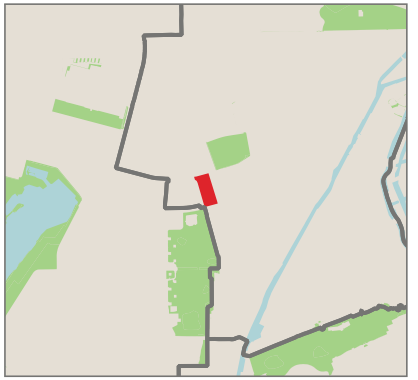

Orteliusbuurt-Noord scoort op urgentie groenaspecten als

50e

Orteliusbuurt-Noord scoort op urgentie sociale aspecten als

125e

Legenda

Aandachtslocaties
- Buurtgrens
- Winkelgebieden

Voorzieningen
- Primair- en speciaal onderwijs
- Openbare sport- en spelplekken

Water- en hitte
- Gevoelstemperatuur (trop. dag) > 42 gr.
- Waterdiepte (70mm in 2uur) > 25 cm

Groene verbindingen
- Groene verbindingen met voorzieningen
- Overige groene verbindingen
- Hoofdbomenstructuur

Groen
- Buurtpark privaat - openbaar toegankelijk
- Buurtpark
- Gedenkpark, Sportpark, Stadsplantsoen, Tuinpark
- Stadsdpark, Landschap, Natuurgebied, Natuurpark

Schaal 1:1.470

0 20 40 60 80 100 m

Indicatoren groenaspecten

Gem. afstand tot park	214m
Gem. afstand tot groen	145m
Boomkroonbedekking	14%
Groen in de openbare ruimte	0%

Score sociale aspecten (t.o.v. gemiddelde Amsterdam)

Bevolkingsdichtheid	-4.9
Krappe woning	-1.2
Jongeren	1.2
Ouderen	0.6
Sociaal minimum	-2.7
Beweegnorm	-0.5
Ervaren gezondheid	-1.3

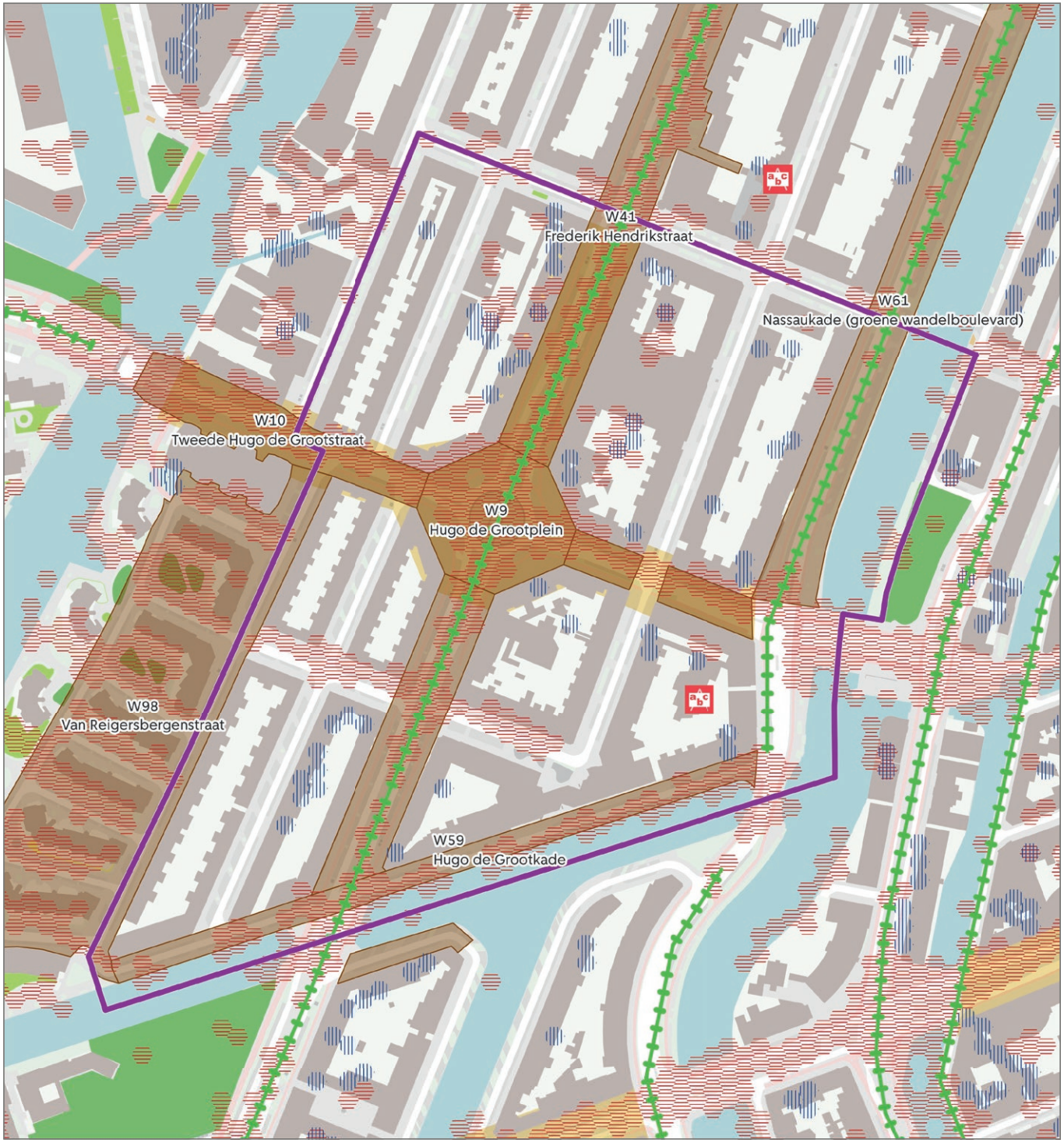

Stadsdeel West

Frederik Hendrikbuurt-Zuidoost

Urgentie: 61e van 429 buurten



Frederik Hendrikbuurt-Zuidoost scoort op urgentie groenaspecten als **46e**

Frederik Hendrikbuurt-Zuidoost scoort op urgentie sociale aspecten als **183e**

Legenda

Aandachtslocaties
- Buurtgrens
- Winkelgebieden

Voorzieningen
- Primair- en speciaal onderwijs
- Openbare sport- en spelplekken

Water- en hitte
- Gevoelstemperatuur (trop. dag) > 42 gr.
- Waterdiepte (70mm in 2uur) > 25 cm

Groene verbindingen
- Groene verbindingen met voorzieningen
- Overige groene verbindingen
- Hoofdbomenstructuur

Groen
- Buurtpark privaat - openbaar toegankelijk
- Buurtpark
- Gedenkpark, Sportpark, Stadsplantsoen, Tuinpark
- Stadsdpark, Landschap, Natuurgebied, Natuurpark

Indicatoren groenaspecten

Gem. afstand tot park	558m
Gem. afstand tot groen	155m
Boomkroonbedekking	10%
Groen in de openbare ruimte	2%

Score sociale aspecten (t.o.v. gemiddelde Amsterdam)

Bevolkingsdichtheid	-4.7
Krappe woning	-0.9
Jongeren	3.4
Ouderen	1.4
Sociaal minimum	-2.6
Beweegnorm	3.4
Ervaren gezondheid	1

Schaal 1:2.270

0 40 80 120 160 200 m

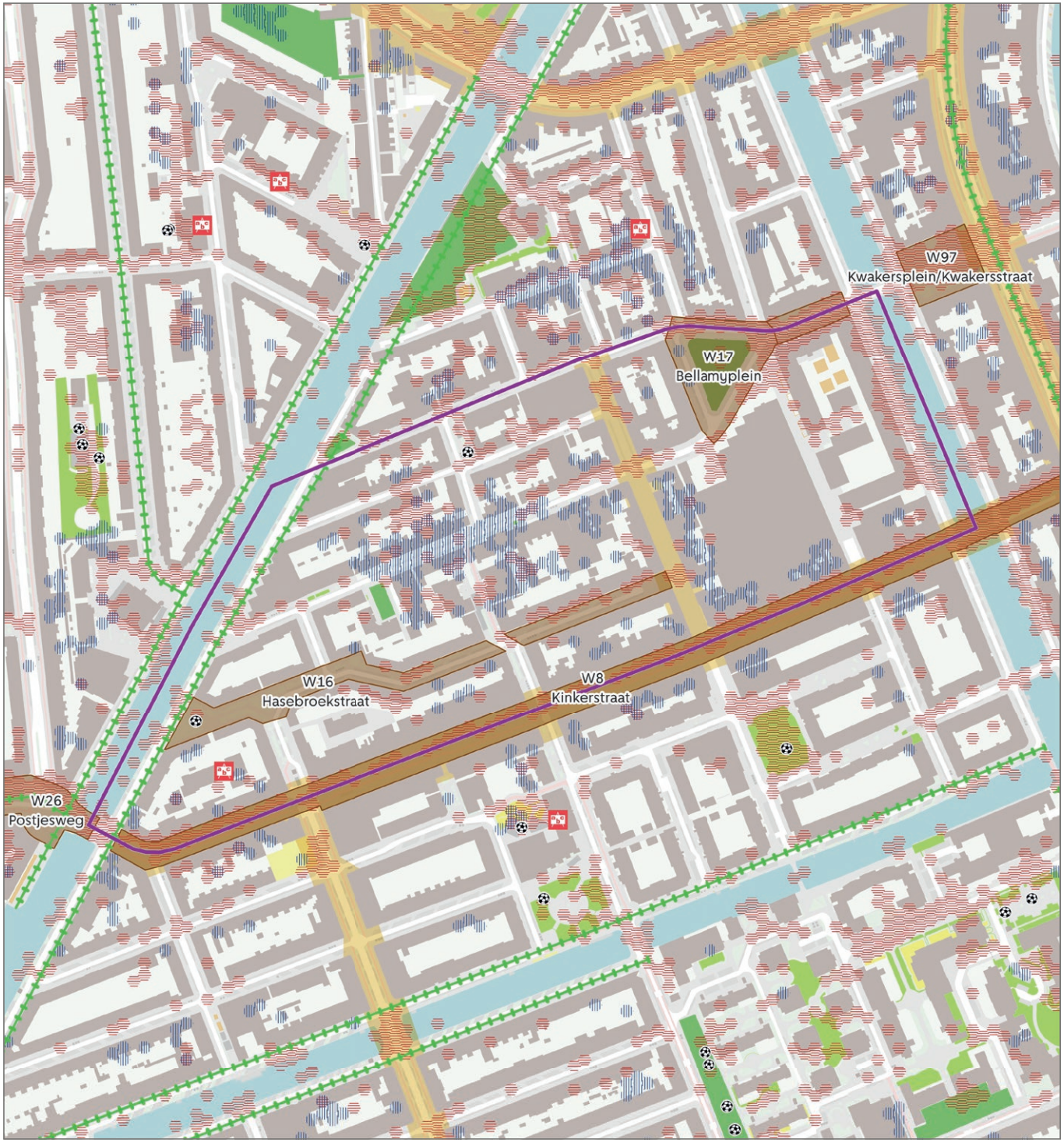

Stadsdeel West

Bellamybuurt-Zuid

Urgentie: 62e van 429 buurten

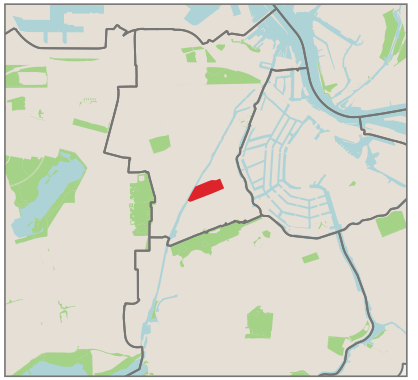

Bellamybuurt-Zuid scoort op urgentie groenaspecten als

34e

Bellamybuurt-Zuid scoort op urgentie sociale aspecten als

241e

Legenda

Aandachtslocaties
- Buurtgrens
- Winkelgebieden

Voorzieningen
- Primair- en speciaal onderwijs
- Openbare sport- en spelplekken

Water- en hitte
- Gevoelstemperatuur (trop. dag) > 42 gr.
- Waterdiepte (70mm in 2uur) > 25 cm

Groene verbindingen
- Groene verbindingen met voorzieningen
- Overige groene verbindingen
- Hoofdbomenstructuur

Groen
- Buurtpark privaat - openbaar toegankelijk
- Buurtpark
- Gedenkpark, Sportpark, Stadsplantsoen, Tuinpark
- Stadsdpark, Landschap, Natuurgebied, Natuurpark

Indicatoren groenaspecten

Gem. afstand tot park	894m
Gem. afstand tot groen	142m
Boomkroonbedekking	10%
Groen in de openbare ruimte	6%

Score sociale aspecten (t.o.v. gemiddelde Amsterdam)

Bevolkingsdichtheid	-4.1
Krappe woning	-1.6
Jongeren	1.3
Ouderen	3.1
Sociaal minimum	-0.6
Beweegnorm	4
Ervaren gezondheid	1.5

Schaal 1:3.440

0 60 120 180 240 300 m

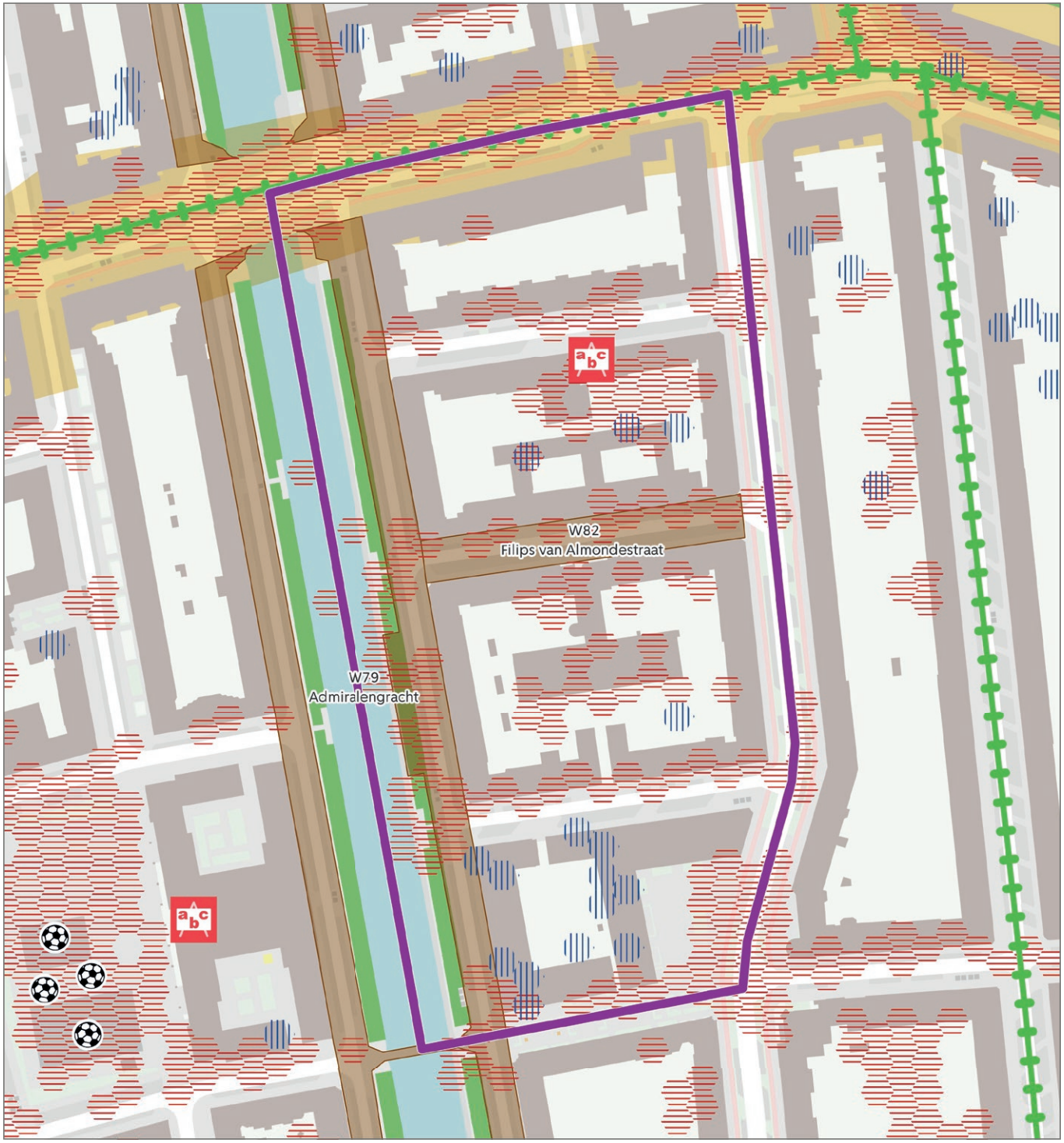

Stadsdeel West

Filips van Almondekwartier

Urgentie: 63e van 429 buurten

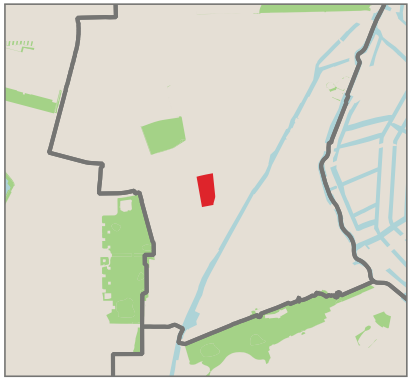

Filips van Almondekwartier scoort op urgentie groenaspecten als **43e**

Filips van Almondekwartier scoort op urgentie sociale aspecten als **197e**

0 1 2 km

Legenda

Aandachtslocaties
- Buurtgrens
- Winkelgebieden

Voorzieningen
- Primair- en speciaal onderwijs
- Openbare sport- en spelplekken

Water- en hitte
- Gevoelstemperatuur (trop. dag) > 42 gr.
- Waterdiepte (70mm in 2uur) > 25 cm

Groene verbindingen
- Groene verbindingen met voorzieningen
- Overige groene verbindingen
- Hoofdbomenstructuur

Groen
- Buurtpark privaat - openbaar toegankelijk
- Buurtpark
- Gedenkpark, Sportpark, Stadsplantsoen, Tuinpark
- Stadsdpark, Landschap, Natuurgebied, Natuurpark

Schaal 1:1.440

0 20 40 60 80 100 m

Indicatoren groenaspecten

Gem. afstand tot park	649m
Gem. afstand tot groen	303m
Boomkroonbedekking	8%
Groen in de openbare ruimte	10%

Score sociale aspecten (t.o.v. gemiddelde Amsterdam)

Bevolkingsdichtheid	-4.6
Krappe woning	-0.4
Jongeren	0.9
Ouderen	2.1
Sociaal minimum	-2.3
Beweegnorm	3
Ervaren gezondheid	1

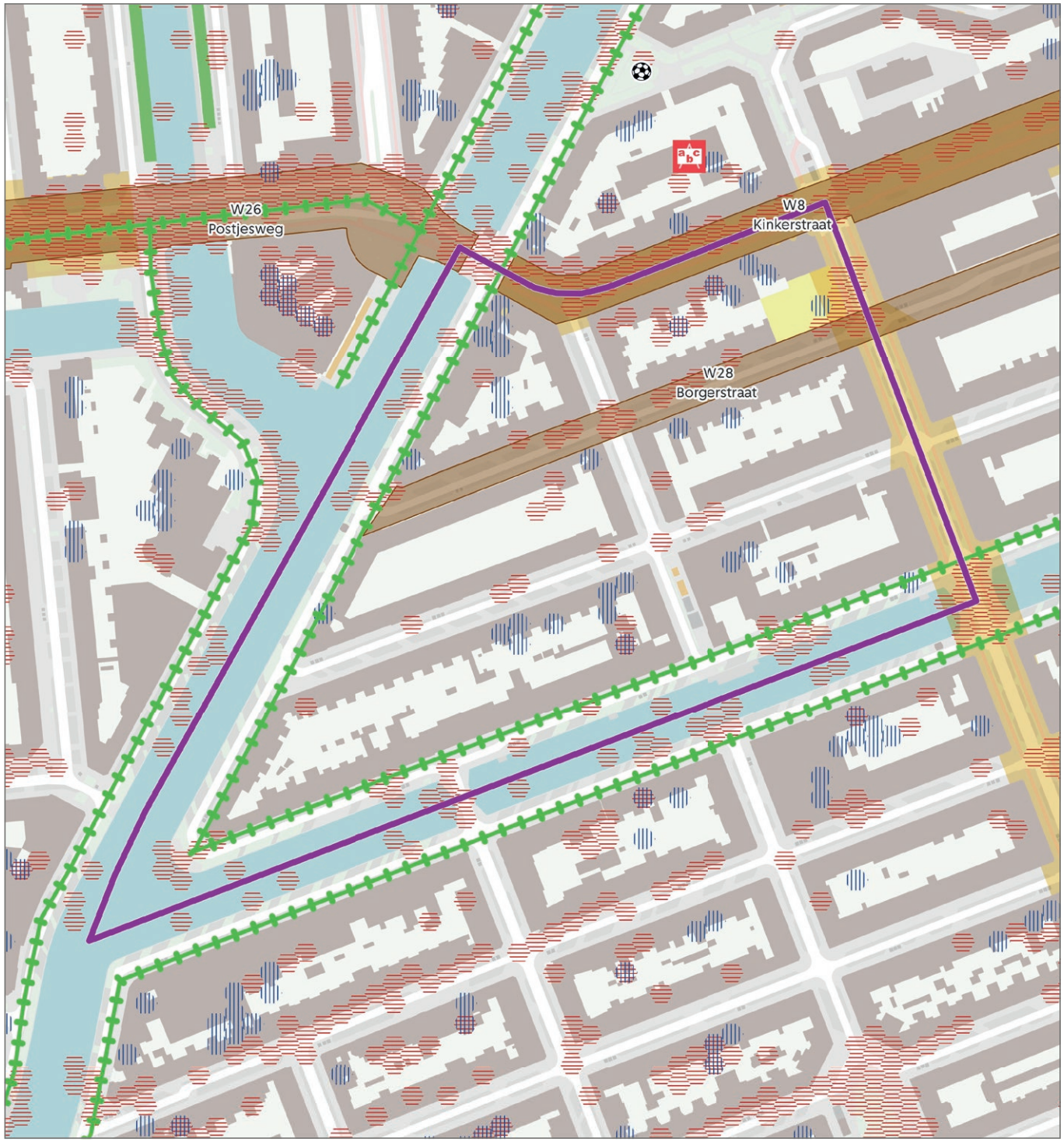

Stadsdeel West

Lootsbuurt

Urgentie: 64e van 429 buurten

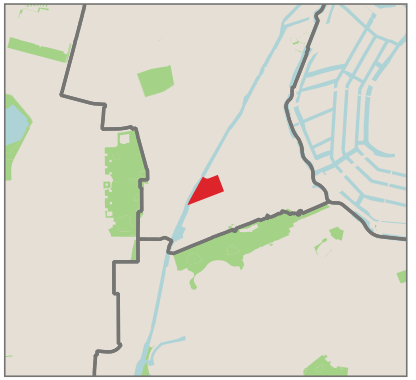

Lootsbuurt scoort op urgentie groenaspecten als

54e

Lootsbuurt scoort op urgentie sociale aspecten als

146e

0 1 2 km

Legenda

Aandachtslocaties
- Buurtgrens
- Winkelgebieden

Voorzieningen
- Primair- en speciaal onderwijs
- Openbare sport- en spelplekken

Water- en hitte
- Gevoelstemperatuur (trop. dag) > 42 gr.
- Waterdiepte (70mm in 2uur) > 25 cm

Groene verbindingen
- Groene verbindingen met voorzieningen
- Overige groene verbindingen
- Hoofdbomenstructuur

Groen
- Buurtpark privaat - openbaar toegankelijk
- Buurtpark
- Gedenkpark, Sportpark, Stadsplantsoen, Tuinpark
- Stadsdpark, Landschap, Natuurgebied, Natuurpark

Indicatoren groenaspecten

Gem. afstand tot park	699m
Gem. afstand tot groen	329m
Boomkroonbedekking	9%
Groen in de openbare ruimte	1%

Score sociale aspecten (t.o.v. gemiddelde Amsterdam)

Bevolkingsdichtheid	-4.8
Krappe woning	-1
Jongeren	2.1
Ouderen	2.1
Sociaal minimum	-3.9
Beweegnorm	3
Ervaren gezondheid	-0.9

Schaal 1:2.030

0 40 80 120 160 200 m

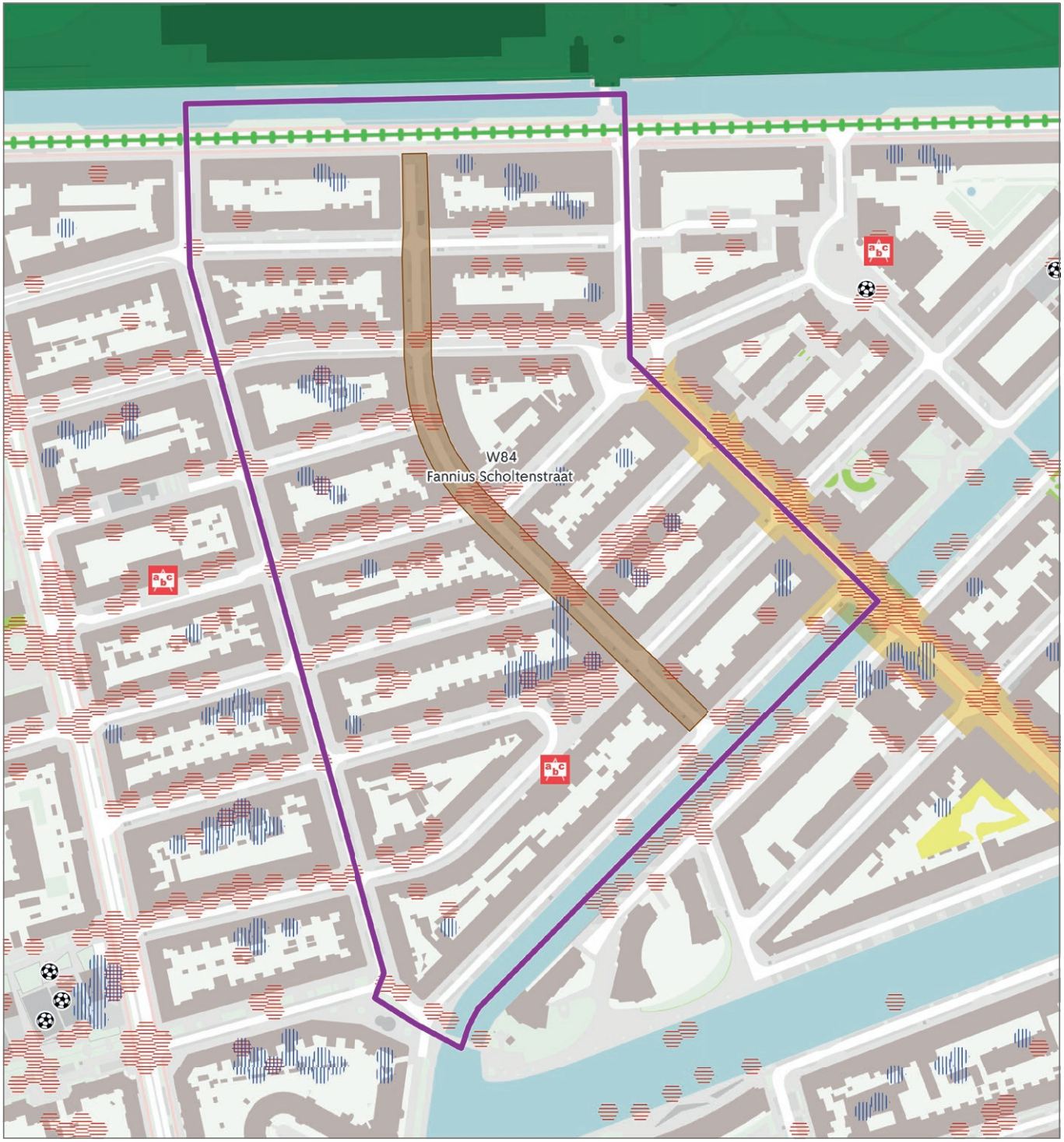

Stadsdeel West

Fannius Scholtenbuurt

Urgentie: 65e van 429 buurten

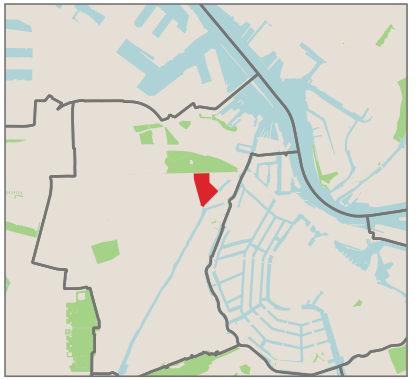

Fannius Scholtenbuurt scoort op urgentie groenaspecten als

71e

Fannius Scholtenbuurt scoort op urgentie sociale aspecten als

126e

0 1 2 km

Legenda

Aandachtslocaties
- Buurtgrens
- Winkelgebieden

Voorzieningen
- Primair- en speciaal onderwijs
- Openbare sport- en spelplekken

Water- en hitte
- Gevoelstemperatuur (trop. dag) > 42 gr.
- Waterdiepte (70mm in 2uur) > 25 cm

Groene verbindingen
- Groene verbindingen met voorzieningen
- Overige groene verbindingen
- Hoofdbomenstructuur

Groen
- Buurtpark privaat - openbaar toegankelijk
- Buurtpark
- Gedenkpark, Sportpark, Stadsplantsoen, Tuinpark
- Stadsdpark, Landschap, Natuurgebied, Natuurpark

Indicatoren groenaspecten

Gem. afstand tot park	331m
Gem. afstand tot groen	193m
Boomkroonbedekking	9%
Groen in de openbare ruimte	1%

Score sociale aspecten (t.o.v. gemiddelde Amsterdam)

Bevolkingsdichtheid	-5
Krappe woning	-2.2
Jongeren	1.7
Ouderen	3
Sociaal minimum	-2.9
Beweegnorm	2.6
Ervaren gezondheid	-0.4

Schaal 1:2.260

0 40 80 120 160 200 m



Stadsdeel West

Laan van Spartaan

Urgentie: 66e van 429 buurten

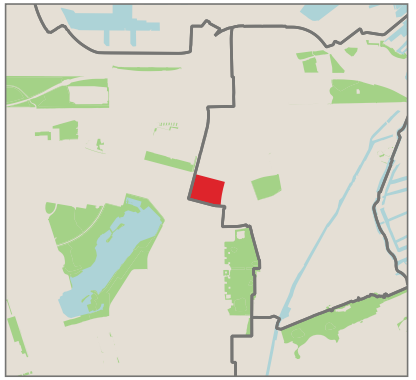

Laan van Spartaan scoort op urgentie groenaspecten als

38e

Laan van Spartaan scoort op urgentie sociale aspecten als

245e

Legenda

Aandachtslocaties
- Buurtgrens
- Winkelgebieden

Voorzieningen
- Primair- en speciaal onderwijs
- Openbare sport- en spelplekken

Water- en hitte
- Gevoelstemperatuur (trop. dag) > 42 gr.
- Waterdiepte (70mm in 2uur) > 25 cm

Groene verbindingen
- Groene verbindingen met voorzieningen
- Overige groene verbindingen
- Hoofdbomenstructuur

Groen
- Buurtpark privaat - openbaar toegankelijk
- Buurtpark
- Gedenkpark, Sportpark, Stadsplantsoen, Tuinpark
- Stadsdpark, Landschap, Natuurgebied, Natuurpark

Indicatoren groenaspecten

Gem. afstand tot park	453m
Gem. afstand tot groen	113m
Boomkroonbedekking	5%
Groen in de openbare ruimte	20%

Score sociale aspecten (t.o.v. gemiddelde Amsterdam)

Bevolkingsdichtheid	-2
Krappe woning	-0.6
Jongeren	-2.3
Ouderen	3.4
Sociaal minimum	0.8
Beweegnorm	-1.1
Ervaren gezondheid	1

Schaal 1:2.460

0 40 80 120 160 200 m

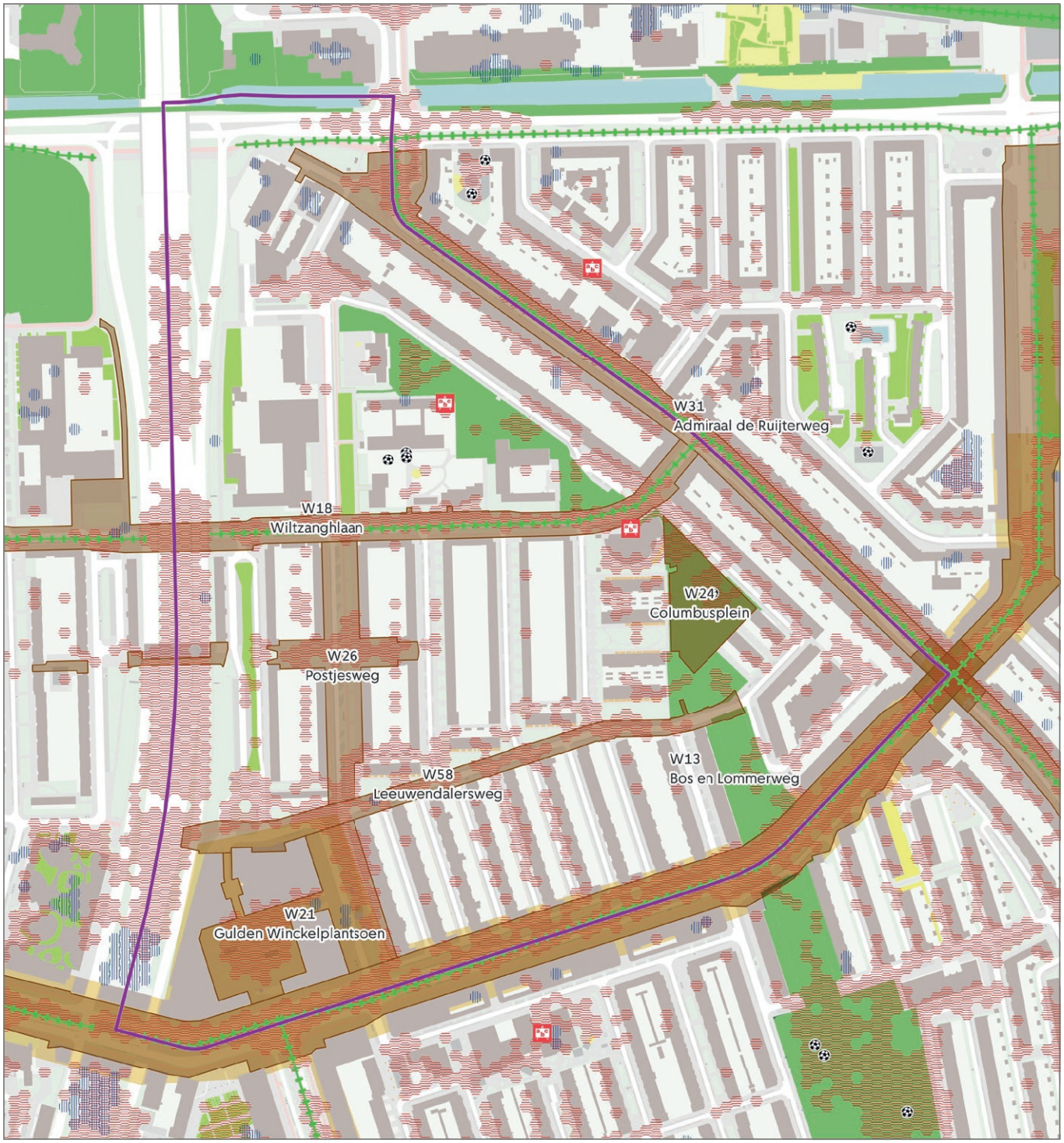

Stadsdeel West

Bosleeuw

Urgentie: 70e van 429 buurten



Bosleeuw scoort op urgentie groenaspecten als

78e

Bosleeuw scoort op urgentie sociale aspecten als

122e

Legenda

Aandachtslocaties
- Buurtgrens
- Winkelgebieden

Voorzieningen
- Primair- en speciaal onderwijs
- Openbare sport- en spelplekken

Water- en hitte
- Gevoelstemperatuur (trop. dag) > 42 gr.
- Waterdiepte (70mm in 2uur) > 25 cm

Groene verbindingen
- Groene verbindingen met voorzieningen
- Overige groene verbindingen
- Hoofdbomenstructuur

Groen
- Buurtpark privaat - openbaar toegankelijk
- Buurtpark
- Gedenkpark, Sportpark, Stadsplantsoen, Tuinpark
- Stadsdpark, Landschap, Natuurgebied, Natuurpark

Indicatoren groenaspecten

Gem. afstand tot park	575m
Gem. afstand tot groen	153m
Boomkroonbedekking	19%
Groen in de openbare ruimte	21%

Score sociale aspecten (t.o.v. gemiddelde Amsterdam)

Bevolkingsdichtheid	-1.6
Krappe woning	-4
Jongeren	-0.9
Ouderen	2
Sociaal minimum	-1.8
Beweegnorm	-1.1
Ervaren gezondheid	-1.9

Schaal 1:3.600

0 70 140 210 280 350 m

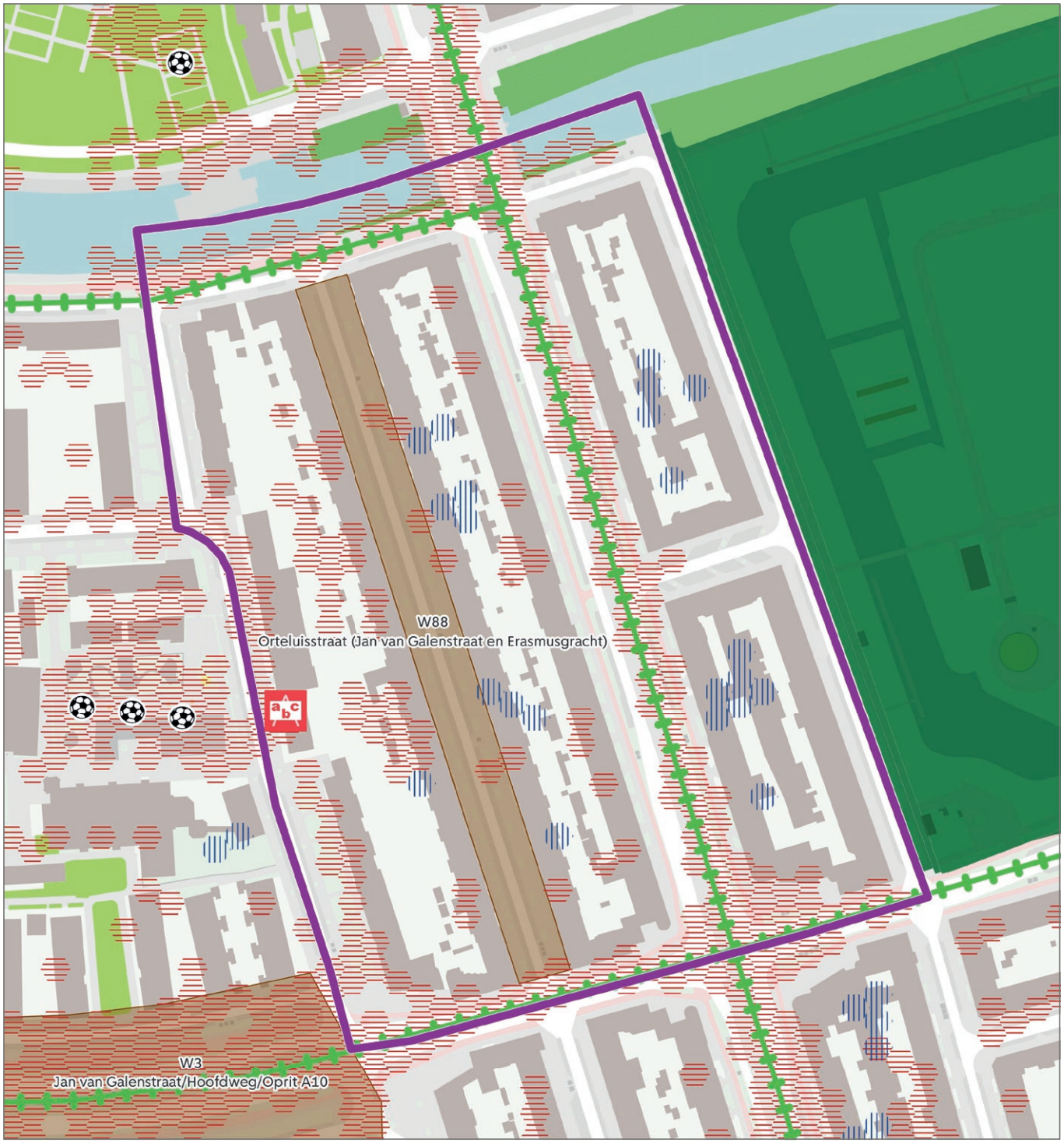

Stadsdeel West

Robert Scottbuurt-Oost

Urgentie: 73e van 429 buurten

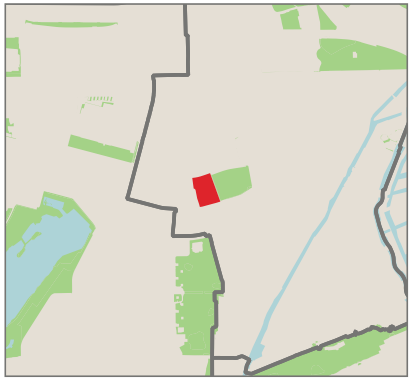

Robert Scottbuurt-Oost scoort op urgentie groenaspecten als

56e

Robert Scottbuurt-Oost scoort op urgentie sociale aspecten als

188e

0 1 2 km

Legenda

Aandachtslocaties
- Buurtgrens
- Winkelgebieden

Voorzieningen
- Primair- en speciaal onderwijs
- Openbare sport- en spelplekken

Water- en hitte
- Gevoelstemperatuur (trop. dag) > 42 gr.
- Waterdiepte (70mm in 2uur) > 25 cm

Groene verbindingen
- Groene verbindingen met voorzieningen
- Overige groene verbindingen
- Hoofdbomenstructuur

Groen
- Buurtpark privaat - openbaar toegankelijk
- Buurtpark
- Gedenkpark, Sportpark, Stadsplantsoen, Tuinpark
- Stadsdpark, Landschap, Natuurgebied, Natuurpark

Indicatoren groenaspecten

Gem. afstand tot park	161m
Gem. afstand tot groen	132m
Boomkroonbedekking	13%
Groen in de openbare ruimte	3%

Score sociale aspecten (t.o.v. gemiddelde Amsterdam)

Bevolkingsdichtheid	-4.2
Krappe woning	-2.9
Jongeren	1.8
Ouderen	2.1
Sociaal minimum	-0.9
Beweegnorm	0.6
Ervaren gezondheid	-0.4

Schaal 1:1.580

0 30 60 90 120 150 m

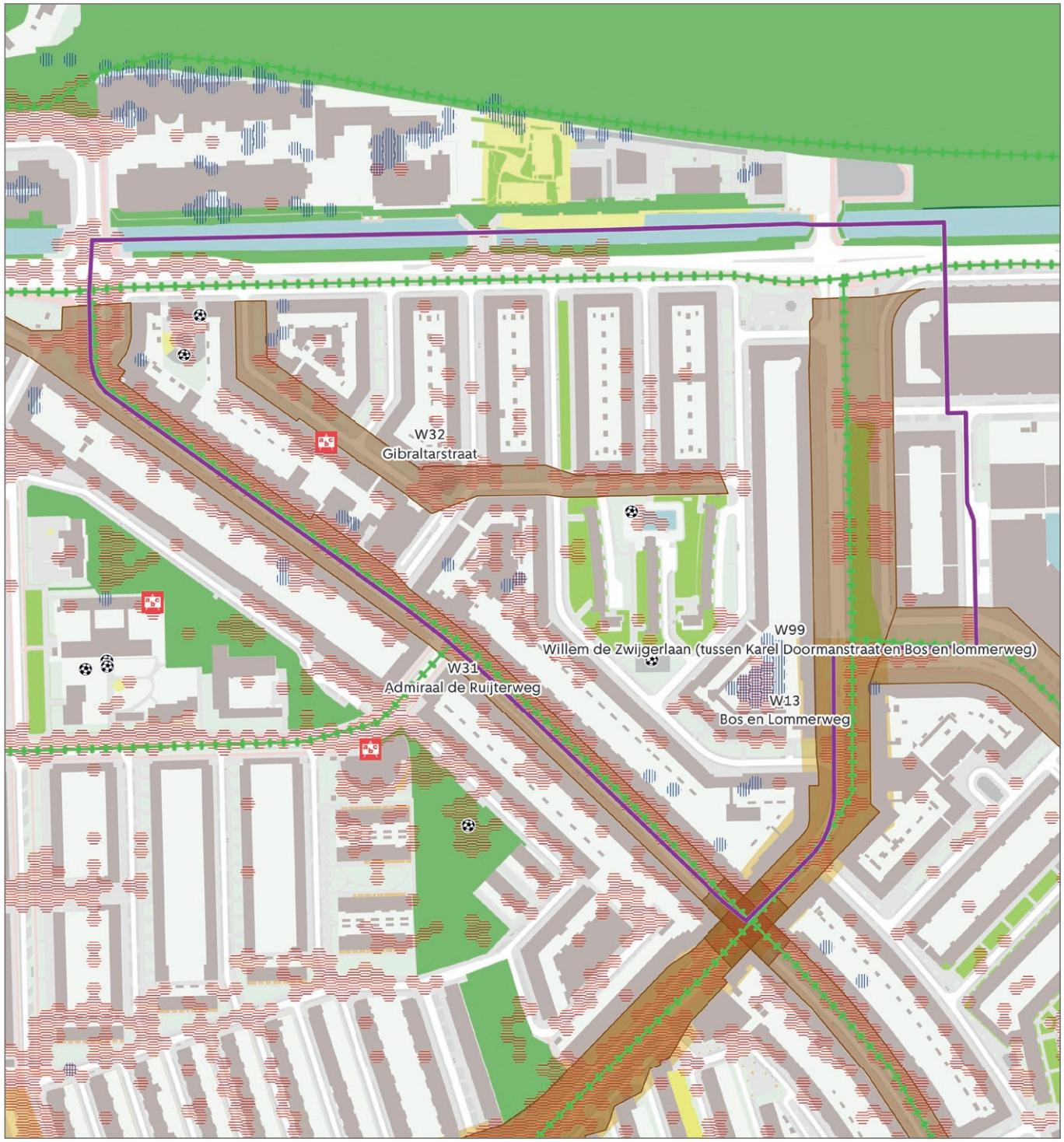

Stadsdeel West

Gibraltarbuurt

Urgentie: 85e van 429 buurten

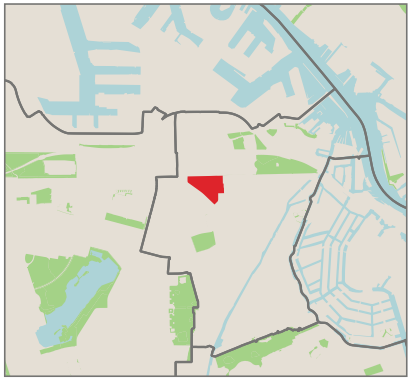

Gibraltarbuurt scoort op urgentie groenaspecten als

135e

Gibraltarbuurt scoort op urgentie sociale aspecten als

99e

Legenda

Aandachtslocaties
- Buurtgrens
- Winkelgebieden

Voorzieningen
- Primair- en speciaal onderwijs
- Openbare sport- en spelplekken

Water- en hitte
- Gevoelstemperatuur (trop. dag) > 42 gr.
- Waterdiepte (70mm in 2uur) > 25 cm

Groene verbindingen
- Groene verbindingen met voorzieningen
- Overige groene verbindingen
- Hoofdbomenstructuur

Groen
- Buurtpark privaat - openbaar toegankelijk
- Buurtpark
- Gedenkpark, Sportpark, Stadsplantsoen, Tuinpark
- Stadsdpark, Landschap, Natuurgebied, Natuurpark

Indicatoren groenaspecten

Gem. afstand tot park	772m
Gem. afstand tot groen	110m
Boomkroonbedekking	23%
Groen in de openbare ruimte	21%

Score sociale aspecten (t.o.v. gemiddelde Amsterdam)

Bevolkingsdichtheid	-3.3
Krappe woning	-3.6
Jongeren	0.2
Ouderen	2
Sociaal minimum	-3.2
Beweegnorm	-0.8
Ervaren gezondheid	-2.2

Schaal 1:3.050

0 60 120 180 240 300 m

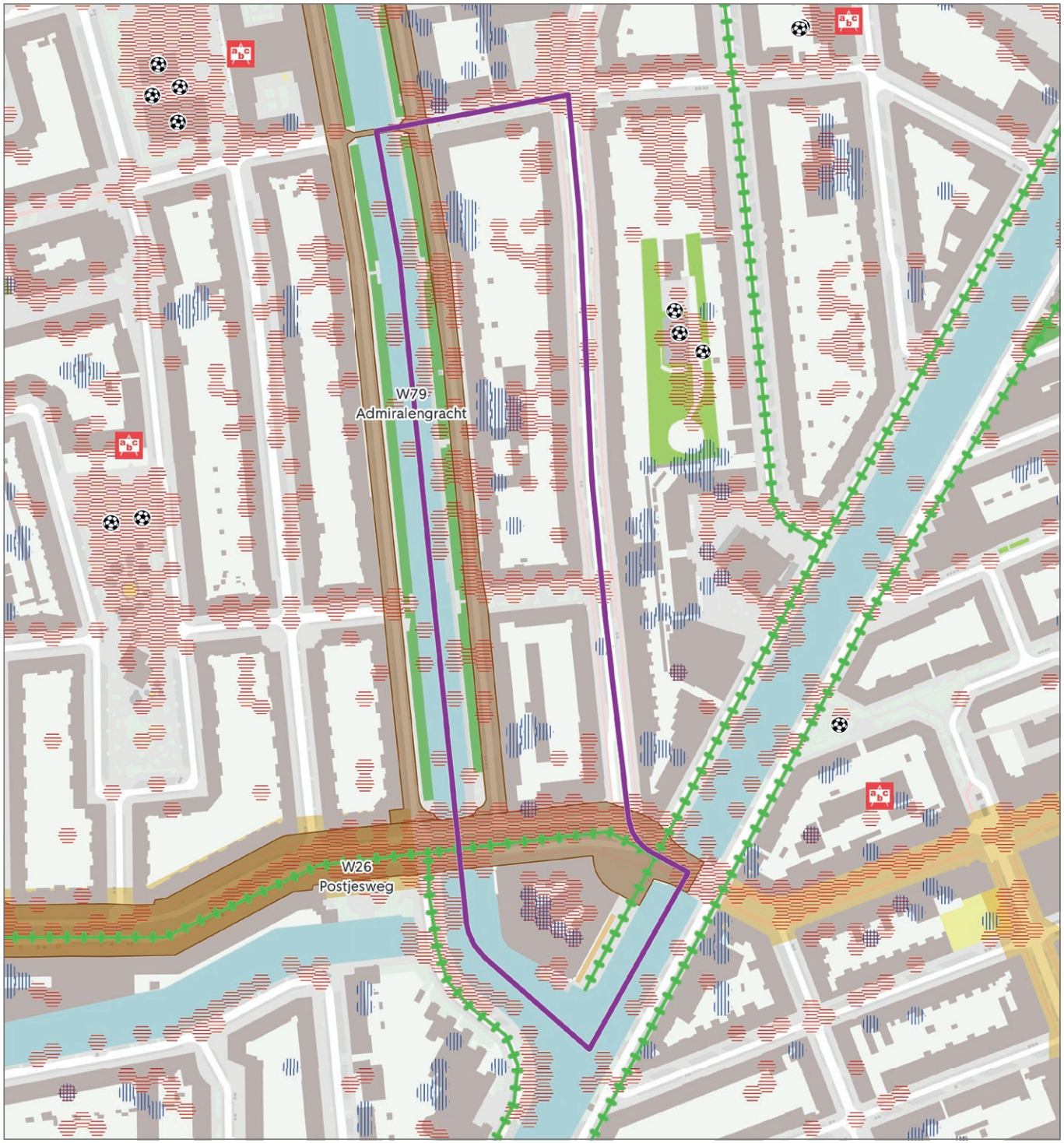

Stadsdeel West

Van Brakelkwartier

Urgentie: 96e van 429 buurten

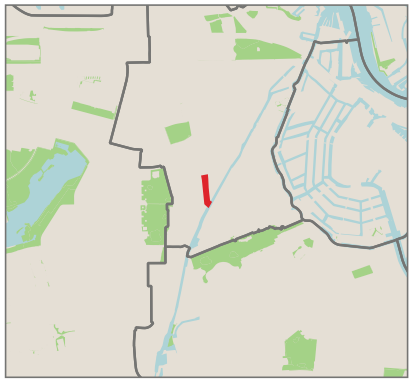

Van Brakelkwartier scoort op urgentie groenaspecten als

181e

Van Brakelkwartier scoort op urgentie sociale aspecten als

66e

0 1 2 km

Legenda

Aandachtslocaties
- Buurtgrens
- Winkelgebieden

Voorzieningen
- Primair- en speciaal onderwijs
- Openbare sport- en spelplekken

Water- en hitte
- Gevoelstemperatuur (trop. dag) > 42 gr.
- Waterdiepte (70mm in 2uur) > 25 cm

Groene verbindingen
- Groene verbindingen met voorzieningen
- Overige groene verbindingen
- Hoofdbomenstructuur

Groen
- Buurtpark privaat - openbaar toegankelijk
- Buurtpark
- Gedenkpark, Sportpark, Stadsplantsoen, Tuinpark
- Stadsdpark, Landschap, Natuurgebied, Natuurpark

Indicatoren groenaspecten

Gem. afstand tot park	745m
Gem. afstand tot groen	437m
Boomkroonbedekking	16%
Groen in de openbare ruimte	13%

Score sociale aspecten (t.o.v. gemiddelde Amsterdam)

Bevolkingsdichtheid	-4
Krappe woning	-3.9
Jongeren	-1.8
Ouderen	2.8
Sociaal minimum	-2.6
Beweegnorm	1.1
Ervaren gezondheid	-2.4

Schaal 1:2.420

0 40 80 120 160 200 m

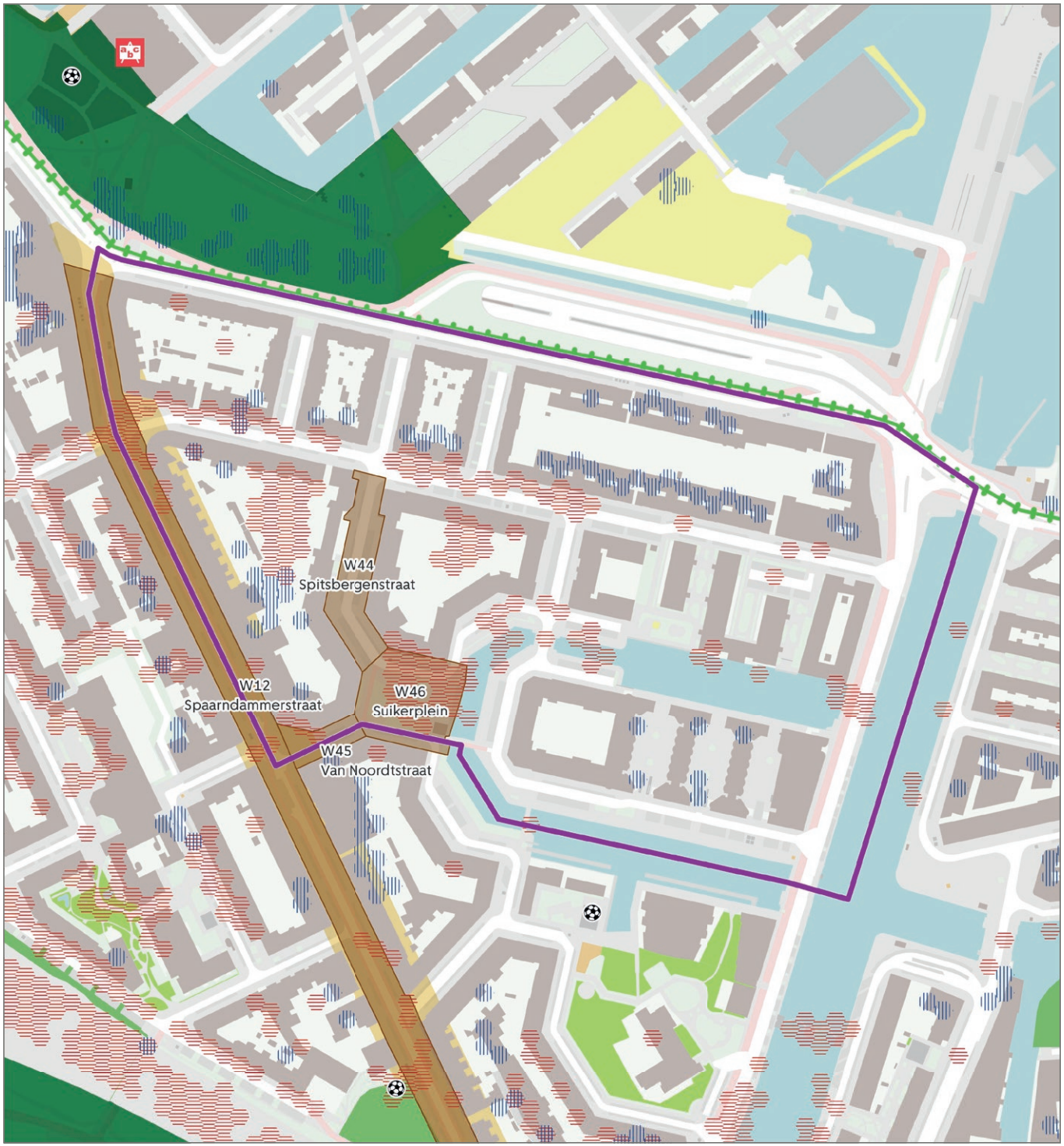

Stadsdeel West

Spaarndammerbuurt-Noordoost

Urgentie: 97e van 429 buurten

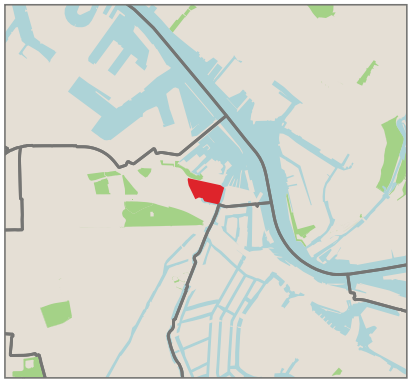

Spaarndammerbuurt-Noordoost scoort op urgentie groenaspecten als **131e**

Spaarndammerbuurt-Noordoost scoort op urgentie sociale aspecten als **112e**

0 1 2 km

Legenda

Aandachtslocaties
- Buurtgrens
- Winkelgebieden

Voorzieningen
- Primair- en speciaal onderwijs
- Openbare sport- en spelplekken

Water- en hitte
- Gevoelstemperatuur (trop. dag) > 42 gr.
- Waterdiepte (70mm in 2uur) > 25 cm

Groene verbindingen
- Groene verbindingen met voorzieningen
- Overige groene verbindingen
- Hoofdbomenstructuur

Groen
- Buurtpark privaat - openbaar toegankelijk
- Buurtpark
- Gedenkpark, Sportpark, Stadsplantsoen, Tuinpark
- Stadsdpark, Landschap, Natuurgebied, Natuurpark

Indicatoren groenaspecten

Gem. afstand tot park	231m
Gem. afstand tot groen	191m
Boomkroonbedekking	15%
Groen in de openbare ruimte	5%

Score sociale aspecten (t.o.v. gemiddelde Amsterdam)

Bevolkingsdichtheid	-4.3
Krappe woning	0.3
Jongeren	1
Ouderen	1
Sociaal minimum	-4
Beweegnorm	-0.5
Ervaren gezondheid	-2.7

Schaal 1:2.360

0 40 80 120 160 200 m

