Gemeente
Amsterdam

Amsterdamse Bos en het Grote Groenonderzoek

Eerste resultaten

13-05-2019

Doel

Inzicht krijgen in

- *het groengebruik van 'de Amsterdammers'*
- *de betekenis van het Amsterdamse Bos voor Amsterdammers*

Methode

Net als bij voorgaande GGO'-en (1996, 2008 en 2013) een **enquêteonderzoek**, uitgevoerd onder Amsterdammers.

- **Steekproef:**

Van de 24.818 benaderde Amsterdammers vulden **3.687** (15%) de vragenlijst in.

De vragenlijst van het GGO 2013 is ten behoeve van de nieuwe meting grondig herzien.
- in vraagstelling
- en in gebruik van kaarten bij de vragen (nieuw!)

Dit heeft consequenties voor de uitkomsten.

Bezoek van het park

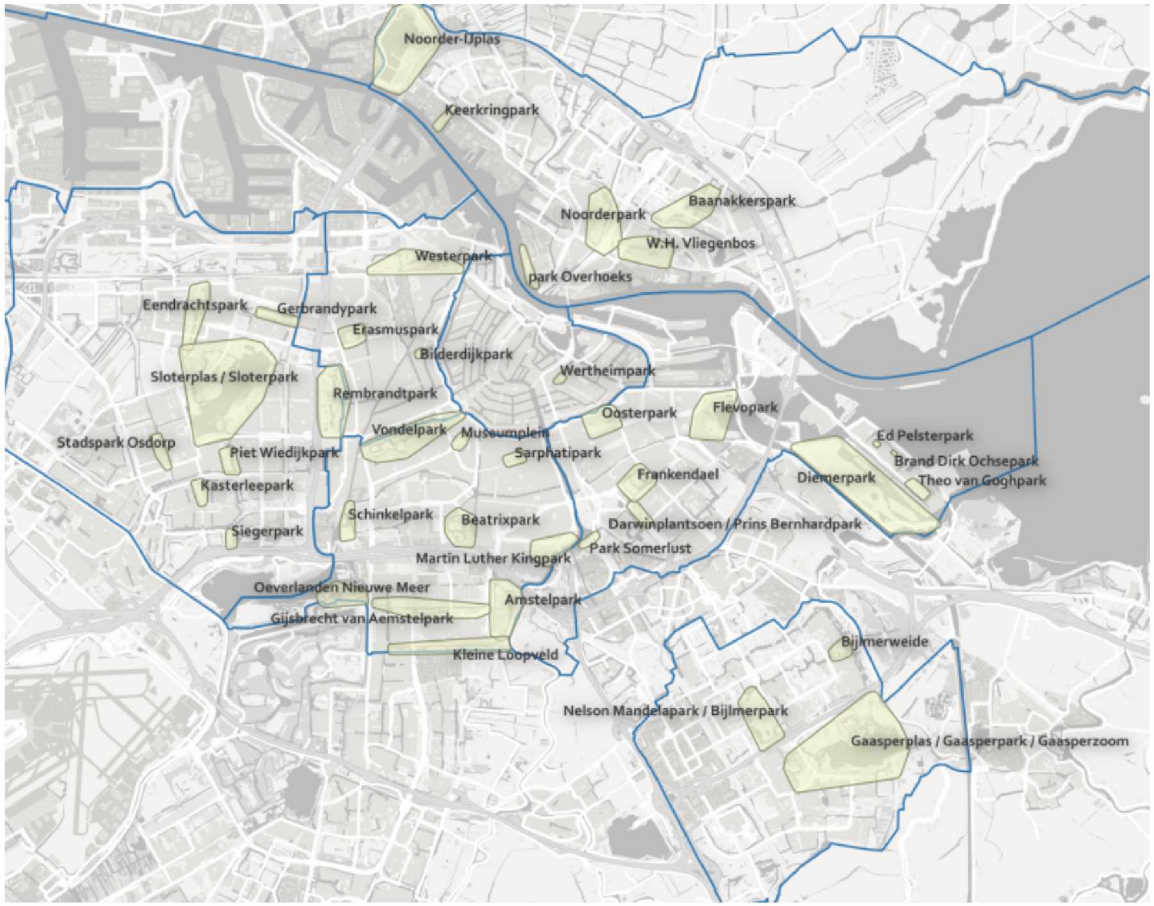

93%

bezoekt wel eens een park

+4%

Ten opzicht van 2013

Bezoek van het recreatiegebied

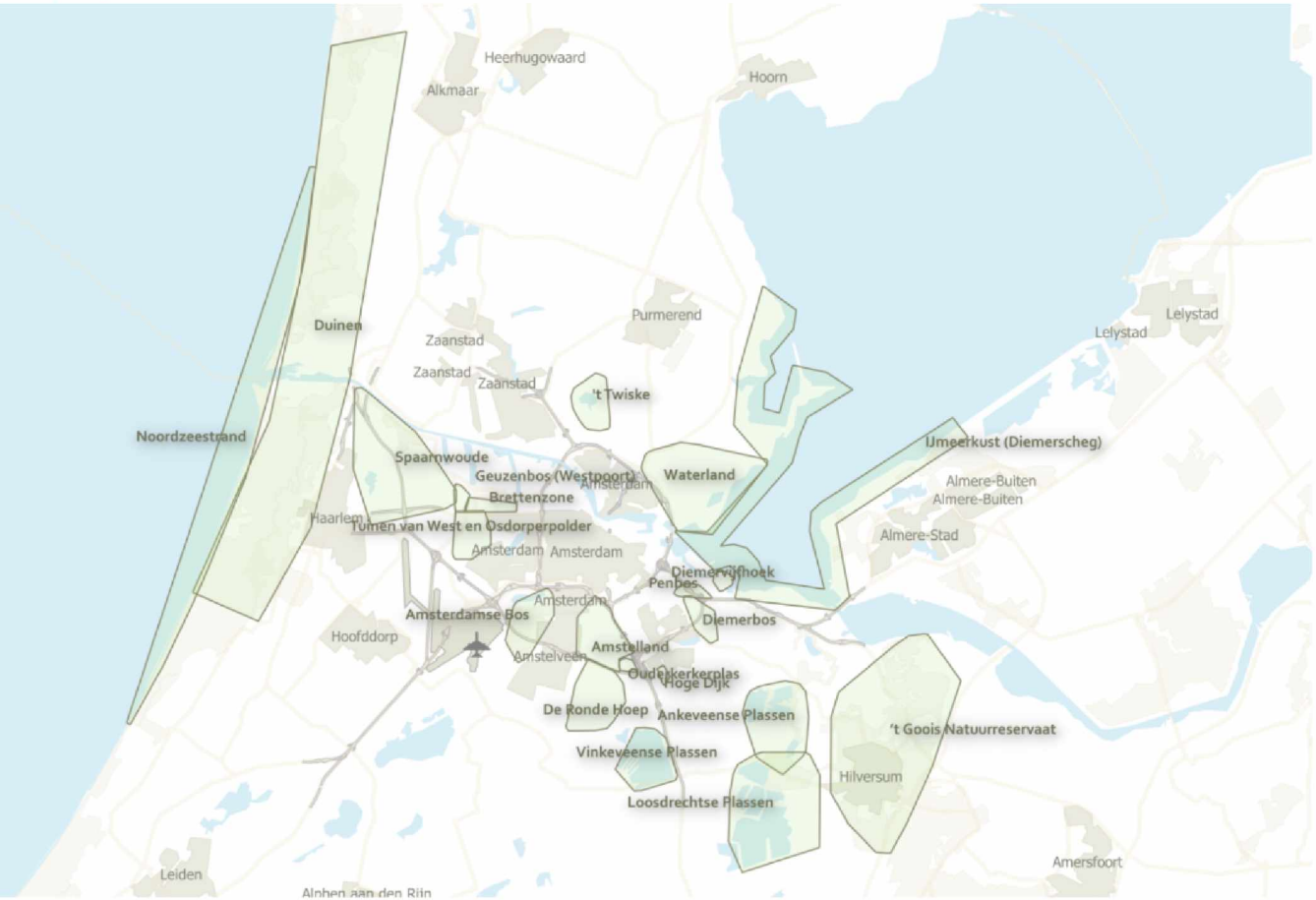

93%

bezoekt wel eens een park

+4%

Ten opzicht van 2013

62%

bezoekt wel eens een recreatiegebied

-5%

Ten opzicht van 2013

Bezoek van het (woon-)omgevingsgroen

93%
bezoekt wel eens een park

+4%
Ten opzicht van 2013

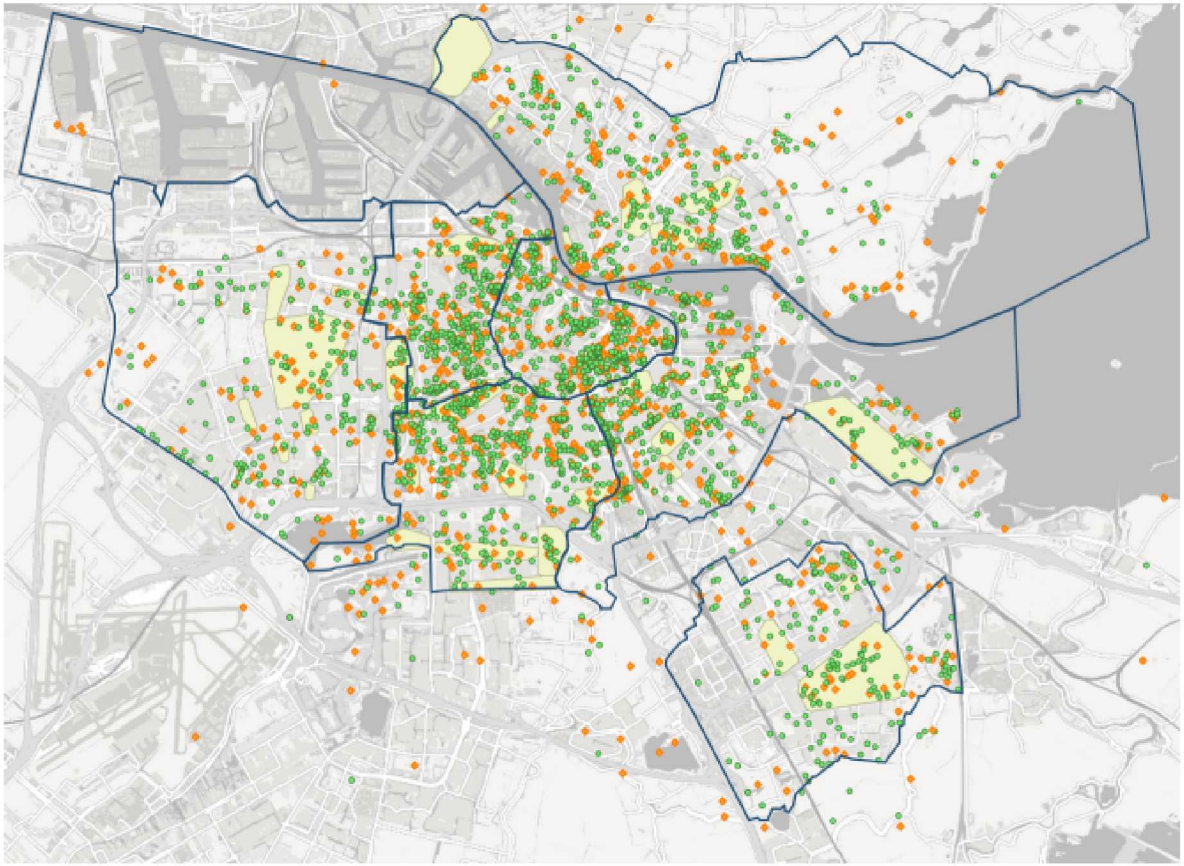

62%
bezoekt wel eens een recreatiegebied

-5%
Ten opzicht van 2013

61%
bezoekt wel eens het omgevingsgroen

+7%
Ten opzicht van 2013

Bezoek van het groen:
Nabijheid doet ertoe!

- Parkbezoek stijgt
- Recreatiegebied bezoek daalt verder (voornaamste reden: te ver)
- Bezoek aan omgevingsgroen stijgt meest

93%
bezoekt wel eens een park

+4%
Ten opzicht van 2013

62%
bezoekt wel eens een recreatiegebied

-5%
Ten opzicht van 2013

61%
bezoekt wel eens het omgevingsgroen

+7%
Ten opzicht van 2013

Redenen om in het groen te zijn

- In het **(woon-)omgevingsgroen**:
  spelen met kinderen, mensen kijken, hond uitlaten, lunchen, wandelen.

- In het **park**:
  natuur, buiten zijn, rustig/ geen verkeer en dichtbij.
  Verder (stedelijke) activiteiten zoals: picknick, afspreken met vrienden, horeca bezoeken, chillen, maar ook wandelen.

- In het **recreatiegebied**:
  natuur, buiten zijn, rustig/ geen verkeer of specifieke sportvoorzieningen (watersport, golfterrein, etc)

De typen groengebieden zijn complementair

Redenen om in het groen te zijn

Opmerkelijke **daling** in parken en recreatiegebieden bij:

- Gezondheid/ bewegen;
- Gewoonte/ kom er vaker en
- Altijd iets te beleven

Gemeente
Amsterdam

Parken

NB **Wijziging in de vraagstelling:**

Van: 'In welk park bent u *wel eens* geweest'
Naar: 'Welk park bent u de *afgelopen 12 maanden* geweest?'

Dit geeft een daling in de cijfers voor bijna alle parken

Populaire parken opnieuw meest bezocht, maar ook de grootste dalers



Is er sprake van verdringing?

Gemeente
Amsterdam

(Woon-)omgevingsgroen

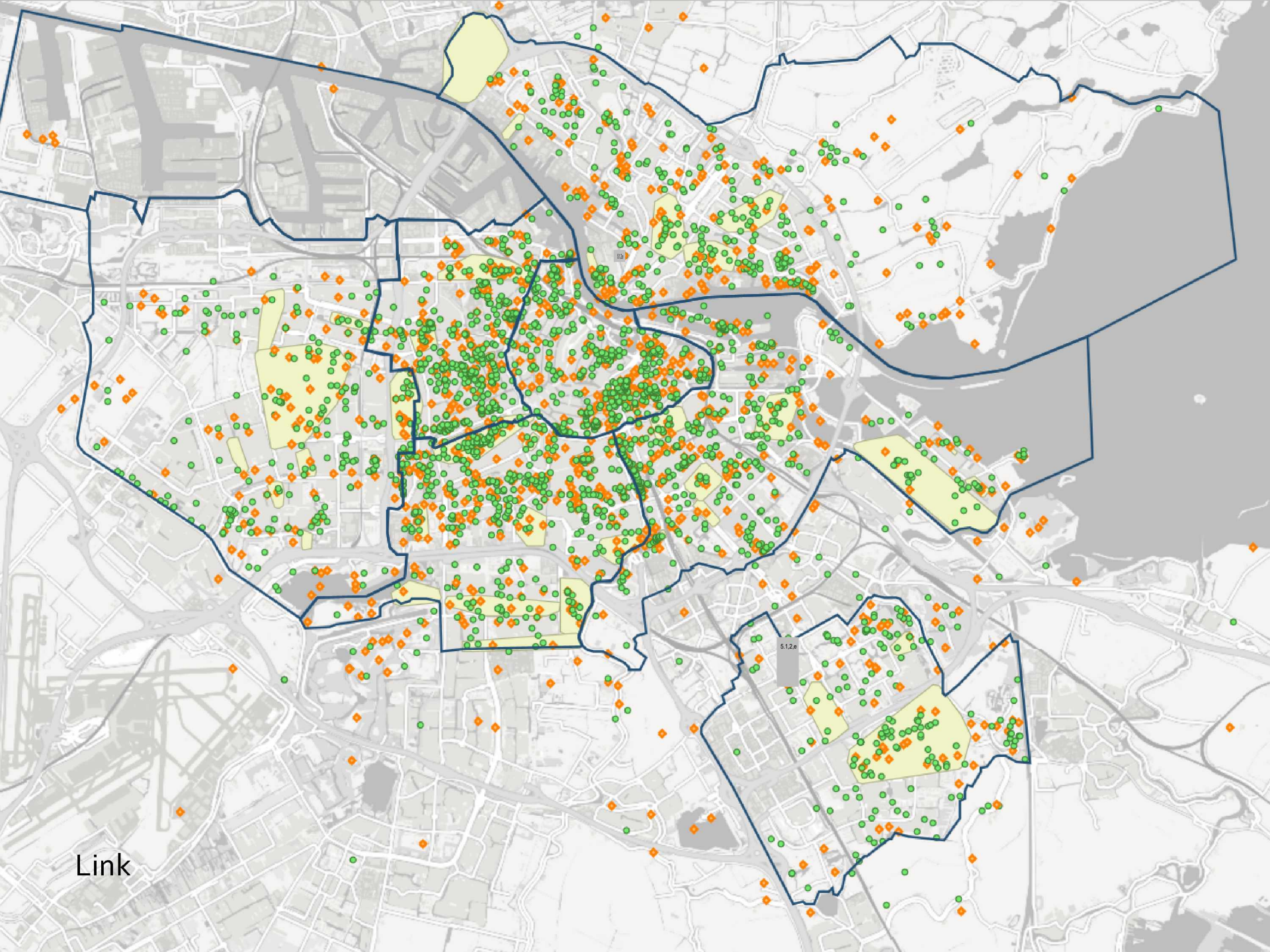
Link

(Woon-)Omgevingsgroen, waar is dat?

- **Plekken:** kinderboerderijen, Artis, Hortus, Hermitage,
- **Pleintjes**: Amstelveld, J.J. Cremerplein
- **Kades**: Marineterrein, kop Java, Stenen hoofd, Weesperzijde, Amstelkanaal
- **Plantsoenen**: Frederiksplein, Bogortuin, het Funen, Schellingwouderpark,

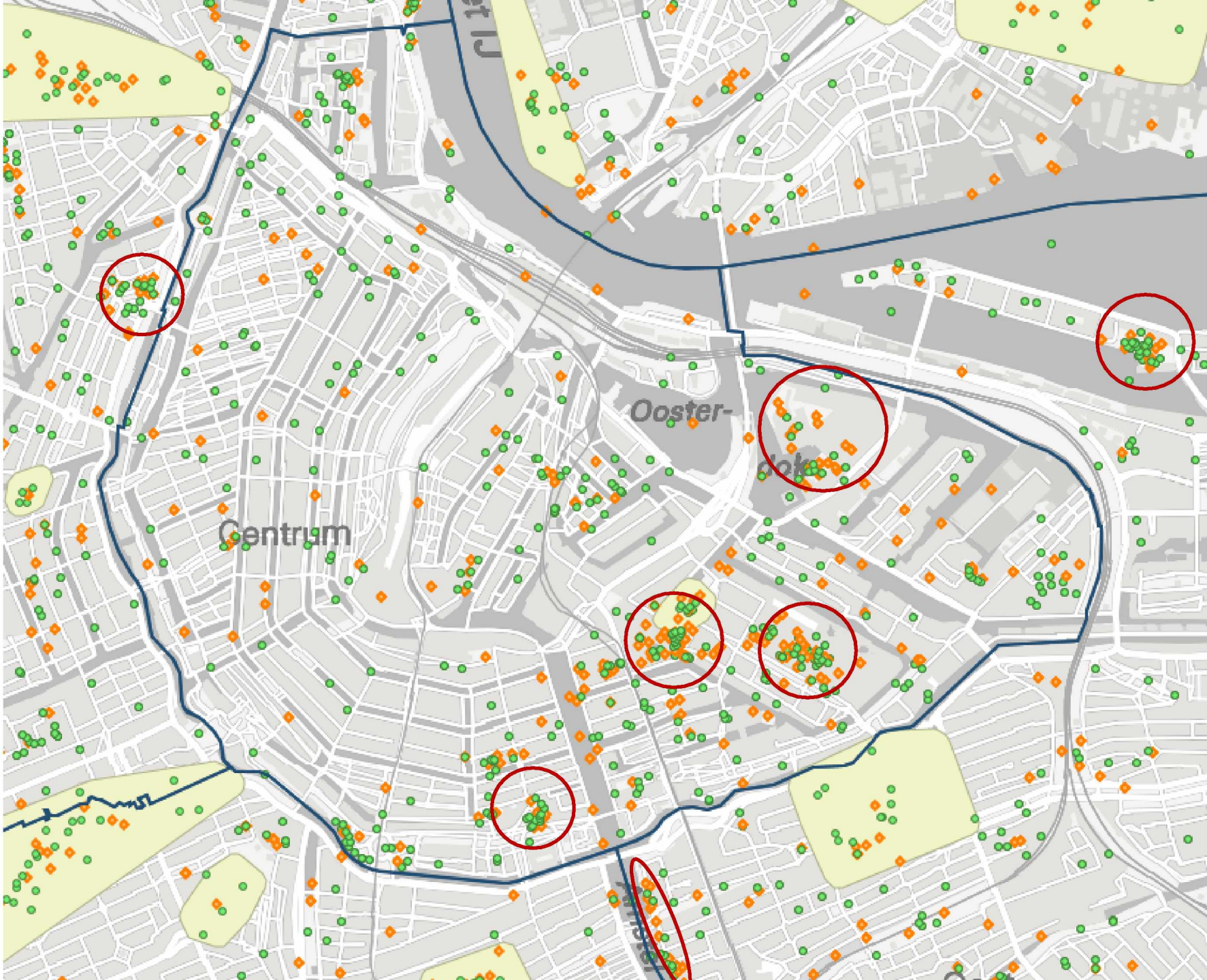
Centrum
Ooster-
dok

Gemeente
Amsterdam

Recreatiegebieden

Bezoek recreatiegebied algemeen

	1996	2008	2013	2018	verschil	%verschil
Amsterdamse Bos	60	70	50	38	-12	-24%
Noordzeestrand	45	57	33	22	-11	-33%
de duinen	25	49	31	21	-10	-32%
't Twiske	25	32	27	15	-12	-44%
Waterland	**11**	**16**	**13**	**14**	**1**	**8%**
IJmeerkust (Diemerscheg)	**-**	**5**	**4**	**13**	**9**	**225%**
Spaarnwoude (o.a. Houtrak, Spaarndam)	21	31	22	12	-10	-45%
't Goois Natuurreservaat	11	11	9	9	0	0%
Amstelland	-	-	-	9		
Ronde Hoep	-	-	10	7	-3	-30%
Tuinen van West/Osdorper Binnenpolder	-	5	4	6	2	50%
Vinkeveense Plassen	14	18	14	6	-8	-57%
Diemerbos	-	7	9	5	-4	-44%
Loosdrechtse Plassen	-	-	-	5		
Brettenzone	-	6	4	4	0	0%
Ankeveense Plassen	-	-	-	4		
Penbos	-	-	2	2	0	0%
Geuzenbos (Westpoort)	-	3	3	2	-1	-33%
Diemervijfhoek	-	-	4	2	-2	-50%
Hoge Dijk	-	-	5	2	-3	-60%
Ouderkerkerplas	-	-	10	2	-8	-80%
Voorheen: Amsteloever	-	-	20	-		

Redenen om in het recreatiegebied te zijn: natuur, buiten zijn, rustig/ geen verkeer

Stijging zit bij:
- Buiten zijn.

Opmerkelijke **daling** bij:
- **Gezondheid/ bewegen**
- Gewoonte/ kom er vaker
- Altijd iets te beleven

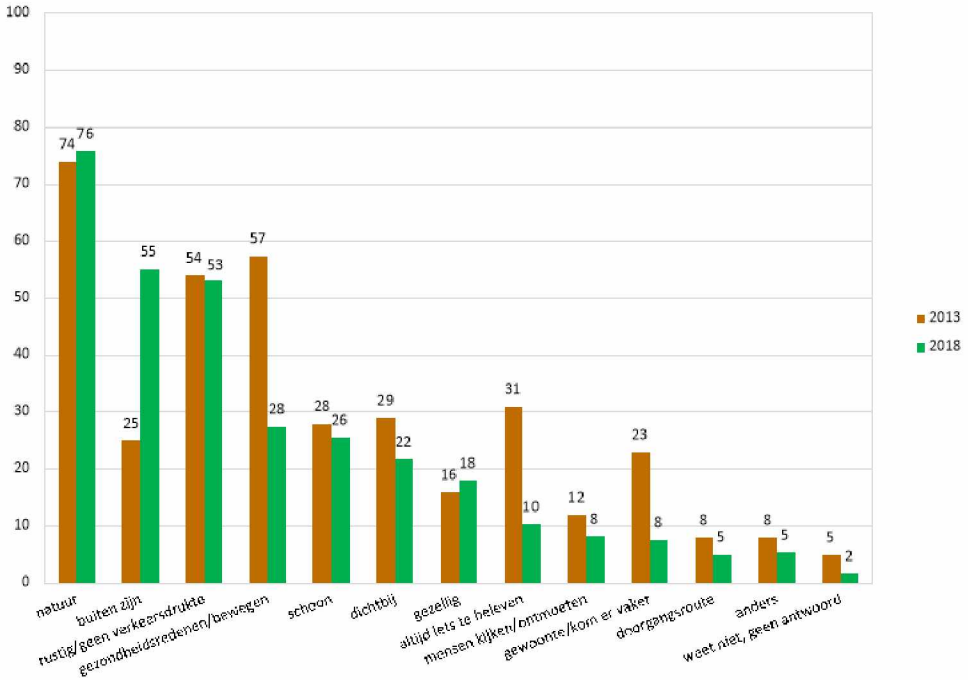

Zaken waarvan men meer wil in het favoriete recreatiegebied



Zaken die beter moeten in het favoriete recreatiegebied

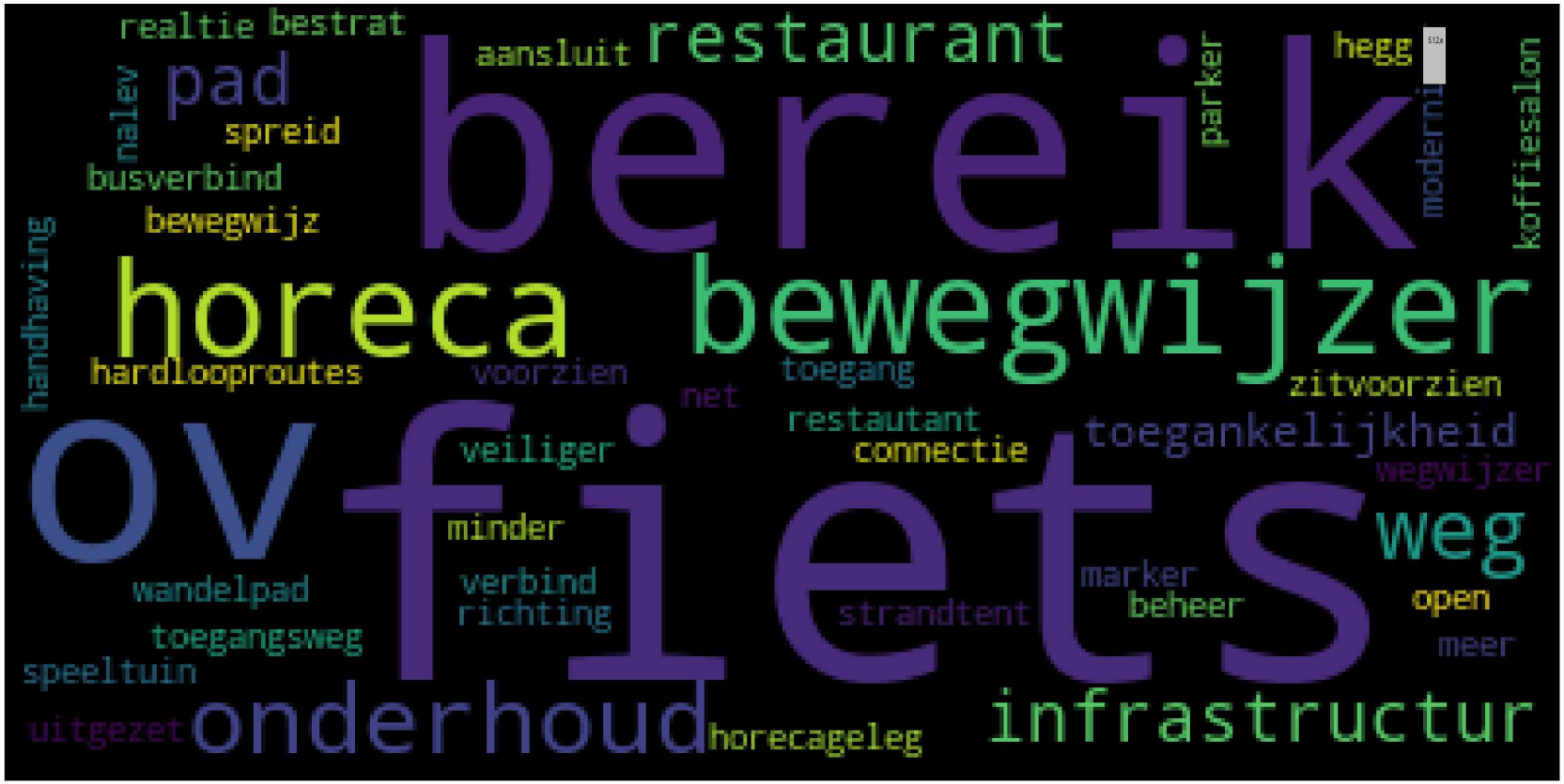

Zaken die men minder of helemaal niet meer wil in het recreatiegebied

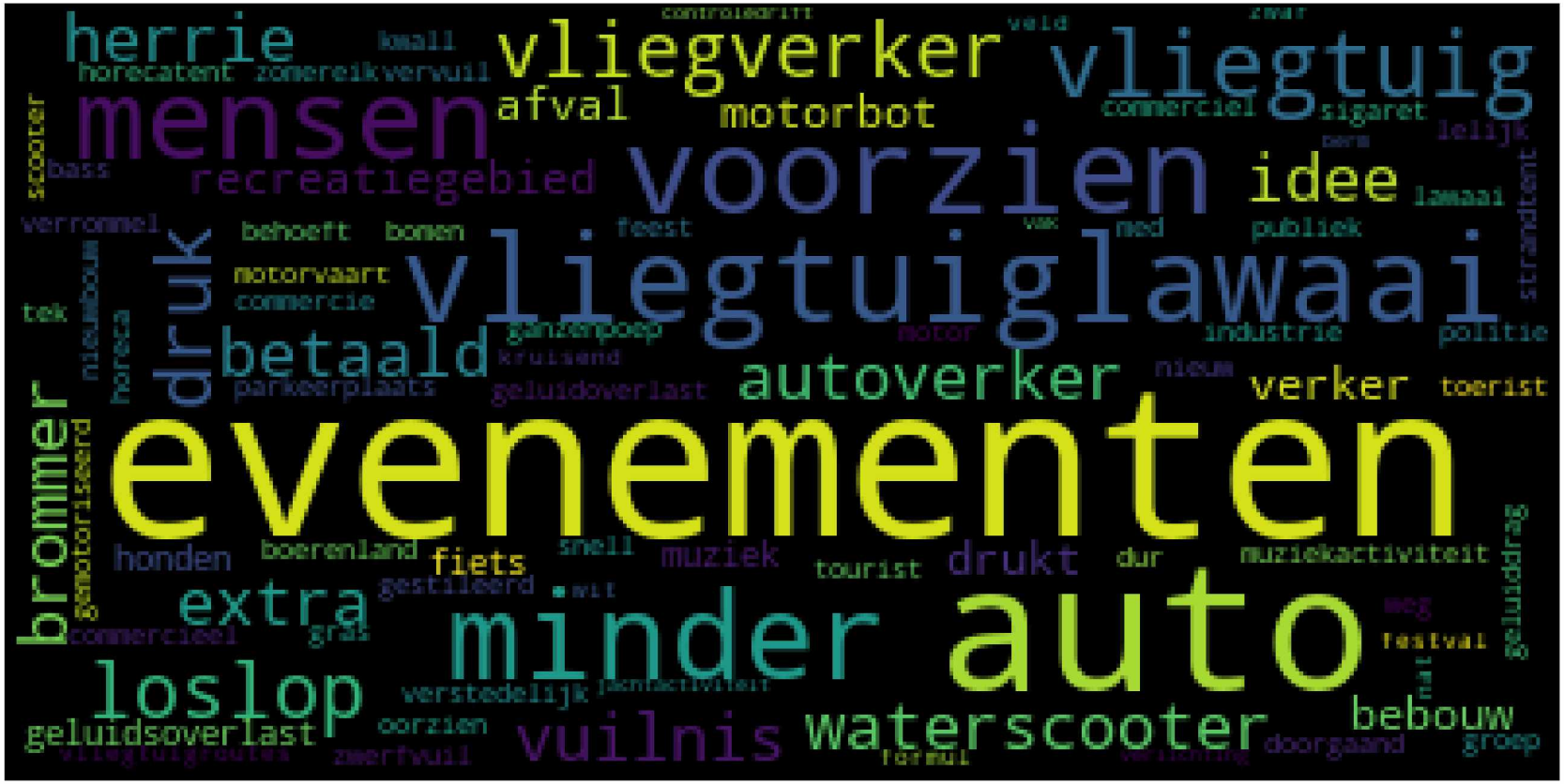

Ergernissen in het favoriete recreatiegebied



Amsterdamse Bos belangrijkste recreatiegebied voor Amsterdammers

	1996	2008	2013	2018	verschil	%verschil
Amsterdamse Bos	60	70	50	38	-12	-24%
Noordzeestrand	45	57	33	22	-11	-33%
de duinen	25	49	31	21	-10	-32%
't Twiske	25	32	27	15	-12	-44%
Waterland	**11**	**16**	**13**	**14**	**1**	**8%**
IJmeerkust (Diemerscheg)	**-**	**5**	**4**	**13**	**9**	**225%**
Spaarnwoude (o.a. Houtrak, Spaarndam)	21	31	22	12	-10	-45%
't Goois Natuurreservaat	11	11	9	9	0	0%
Amstelland	-	-	-	9		
Ronde Hoep	-	-	10	7	-3	-30%
Tuinen van West/Osdorper Binnenpolder	-	5	4	6	2	50%
Vinkeveense Plassen	14	18	14	6	-8	-57%
Diemerbos	-	7	9	5	-4	-44%
Loosdrechtse Plassen	-	-	-	5		
Brettenzone	-	6	4	4	0	0%
Ankeveense Plassen	-	-	-	4		
Penbos	-	-	2	2	0	0%
Geuzenbos (Westpoort)	-	3	3	2	-1	-33%
Diemervijfhoek	-	-	4	2	-2	-50%
Hoge Dijk	-	-	5	2	-3	-60%
Ouderkerkerplas	-	-	10	2	-8	-80%
Voorheen: Amsteloever	-	-	20	-		

Waarom naar het Amsterdamse Bos?

Om er iets te doen (actief)	67 %
Om rust te zoeken	60 %
Op weg ergens naartoe / er doorheen	17 %

- *60% van de bezoekers komt minder dan 1 keer per maand, maar meerdere keren per jaar (17 procent komt meerdere keren per maand)*
- *47% van de bezoekers is tussen 25-45 jaar (vrouwen zijn iets oververtegenwoordigd)*
- *Het Amsterdamse Bos heeft betekenis voor de hele stad: 'slechts' 26 % van de bezoekers komt uit stadsdeel Zuid, dus 74 % uit rest van de stad*
- *52% komt met de fiets, 32% met de auto*
- *men blijft gemiddeld tussen de 2 à 3 uur in het Amsterdamse Bos*
- *54% komt in het weekend, 34% zowel in weekend als door de week*
- *gezelschap is zeer wisselend (56 % zegt nu eens alleen, dan met kinderen, dan weer met vrienden te komen)*

VERANDEREND GEBRUIK AMSTERDAMS BOS



- nog diverser activiteitenpatroon
- vervlechting week- en weekendbezoek
- vervlechting parkgezelschap

Rapportcijfers recreatiegebieden

	2018
de duinen	8,4
't Gooise Natuurreservaat	8,2
Waterland	8,0
Amsterdamse Bos	8,0
Noordzeestrand	7,9
Ankeveense Plassen	7,9
Ronde Hoep	7,8
Vinkeveense Plassen	7,8
't Twiske	7,8
Loosdrechtse Plassen	7,7
Amstelland (voorheen: Amstel(oever))	7,6
Hoge Dijk	7,6
IJmeerkust (Diemerscheg)	7,5
Diemervijfhoek	7,5
Spaarnwoude	7,4
Brettenzone	7,3
Ouderkerkerplas	7,3
Tuinen van West/Osdorper Binnenpolder	7,3
Diemerbos	7,1
Geuzenbos	6,9
Penbos*	6,7
gemiddeld voor alle recreatiegebieden	7,6

* gemiddelde gebaseerd op klein aantal (<50) respondenten

Amsterdamse Bos
van **7,8** in 2008 en
7,9 in 2013 naar
een **8** in 2018

Wensen bezoekers Amsterdamse Bos

- *Meer banken*
- *Meer (kwalitatieve) horeca (waar je kunt pinnen, beter bediening, ook buiten seizoen)*
- *Betere bereikbaarheid*
- *Beter beheer fietspaden*
- *Betere bewegwijzering*

Grootste ergernissen

- *Loslopende honden*
- *Modder op de paden*
- *Vliegtuigoverlast*
- *Drukte*
- *Bereikbaarheid*

Belangrijkste conclusies:

- Daling bezoek niet als gevolg van kwaliteit Bos
- Nabijheid doet er toe (krimpende tijd-ruimtebudgetten).
- Bereikbaarheid Amsterdamse Bos niet optimaal

- Recreatiegebied, park en het (woon-)omgevingsgroen zijn complementair aan elkaar.
- Amsterdamse Bos is zowel park als recreatiegebied = 'parkachtig recreatiegebeid'?

- Amsterdamse Bos hoog gewaardeerd. Alle parken en recreatiegebieden scoren nog steeds voldoendes

- Amsterdammers tevreden met kwantiteit groen.
- Kwaliteit sommige voorzieningen laat te wensen over

Discussie

- De verdichtende stad wordt zichtbaar vanuit het Amsterdamse Bos. Dat betekent extra aandacht en geld voor kwaliteit voorzieningen en inrichting Amsterdamse Bos
- Amsterdamse Bos op weg van Stadsbos (recreatiegebied) naar Central Park (Stadspark)?
- Bereikbaarheid van het Amsterdamse Bos kritisch beoordeeld: betere aantakking op metro- en tramnetwerk.
- Meer aandacht voor toegankelijkheid (fiets, voetganger) vanuit het stedelijk weefsel
- Beheer *extra* op gebruik richten in plaats van op groen