Gemeente
Amsterdam

# Gebiedsplaatjes Buurtcirculatie

t.b.v. Lokale Netwerkregie

6-12-2021

# Actuele BLVC-plannen / hinder

- Oranje Loper: **brug 8** noord en zuidzijde zijstraten gestremd en **brug 22** noord en zuidzijde zijstraten gestremd (zie kaartje G)
- **Van 22/11 tot 22/12**, 1e Goudsbloemdwarsstraat , Waternet drinkwater en riolering en gasleiding, (kaartje B en C)
- **Tot medio eind 2021** Herengracht westzijde ten zuiden van Hartenstraat (HEG 0601), werk Liander als voorbereiding op versterking kademuur (G).
- **Van 29 nov tot begin 2024**. Herengracht oostzijde (HEG 0102), kadevernieuwing. tuss Brouwers-gracht en Blauwburgwal (A en H)

# Nog niet gestart maar binnenkort…

- **Van 13-17 december (Fase 2)** Liander GAS op kruispunt Prinsengracht/Berenstraat.
- **Van 13 december (week 50) tot week 1,** stremming Herengracht t.h.v. Herenstaete door Oranje Loper.
- **Nog niet bekend wanneer terugkomen** voor 3 subfases Liander Electra, Brouwersgracht .e.o. (kaartje A en H) zie ook uitgelicht op volgende pagina
- **Vanaf begin 2022** Singel, tussen Gasthuismolensteeg en Oude Spiegelstraat (SIN 0701)
  **LET OP! Niet gelijk stremmen met Herengracht (HEG 0601).**

# Liander GAS Brouwersgracht / Singel




De werkzaamheden verlopen wat anders door een onvoorzien tekort aan materialen.
Fase 1B, fase 3 en fase 6 konden helaas niet worden uitgevoerd.
De werkzaamheden zullen op een later tijdstip nog moeten worden ingehaald,
de uitvoering zoekt uit wanneer de materialen voorhanden zijn

Vanaf 10 januari 2022 worden de rijrichtingen aangepast conform onderstaande kaart (Gasthuismolensteeg, Harten- en Reestraat is buiten al conform onderstaande)

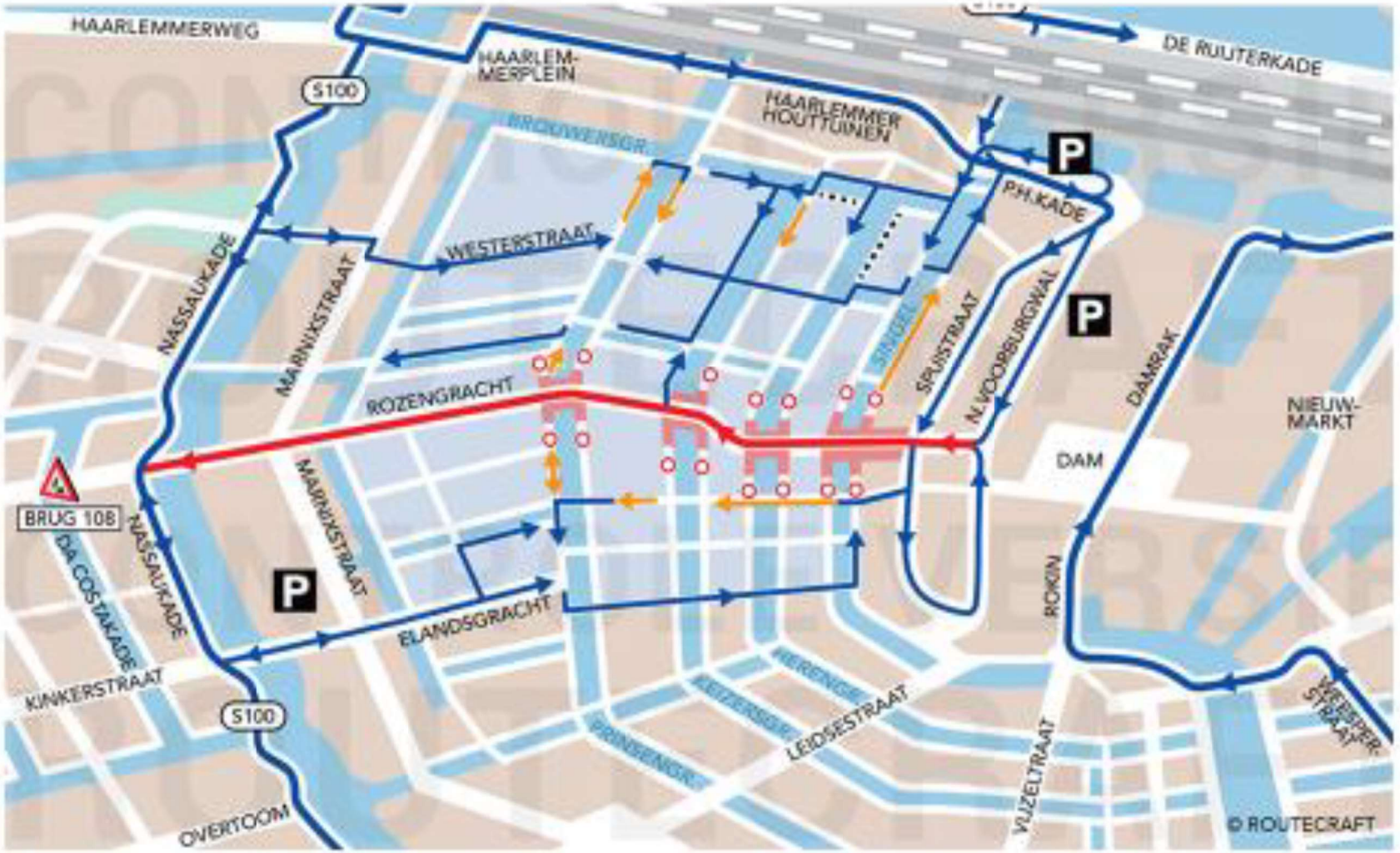

# Kort & Lastig / TVM's…

- **Verhuizing 7/12 op Prinsengracht 290.**
  **Personenauto's kunnen er langs, vrachtverkeer wordt door twee regelaars , zie hieronder, het gebied uit geleid.**

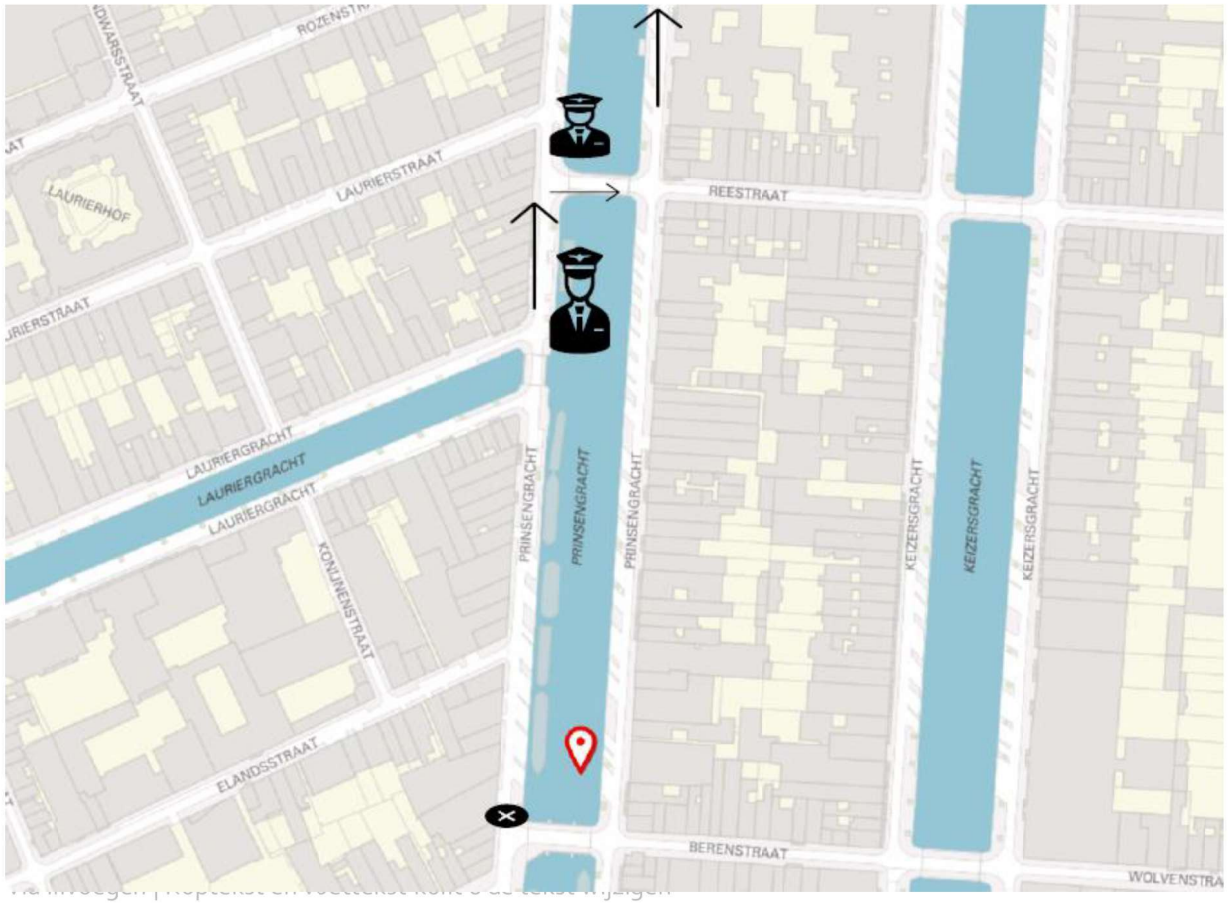

## Legenda

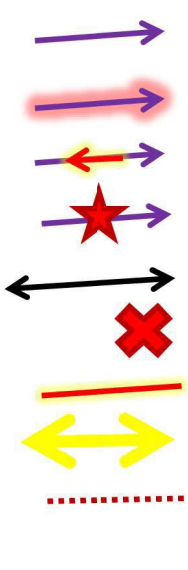

Eenrichting verkeer
Eenrichting verkeer met hinder/werkzaamheden
Tijdelijk tweerichtingen i.v.m. stremming
Eenrichting verkeer die we op later moment gaan omdraaien
Tweerichting verkeer
Stremming
Tijdelijk onttrokken aan het doorgaand verkeer
Hoofdroute buitenkant 'regiegebied'
Voetgangers straat
School

*PM: Op de kaarten worden de locaties van scholen nog aangegeven.*

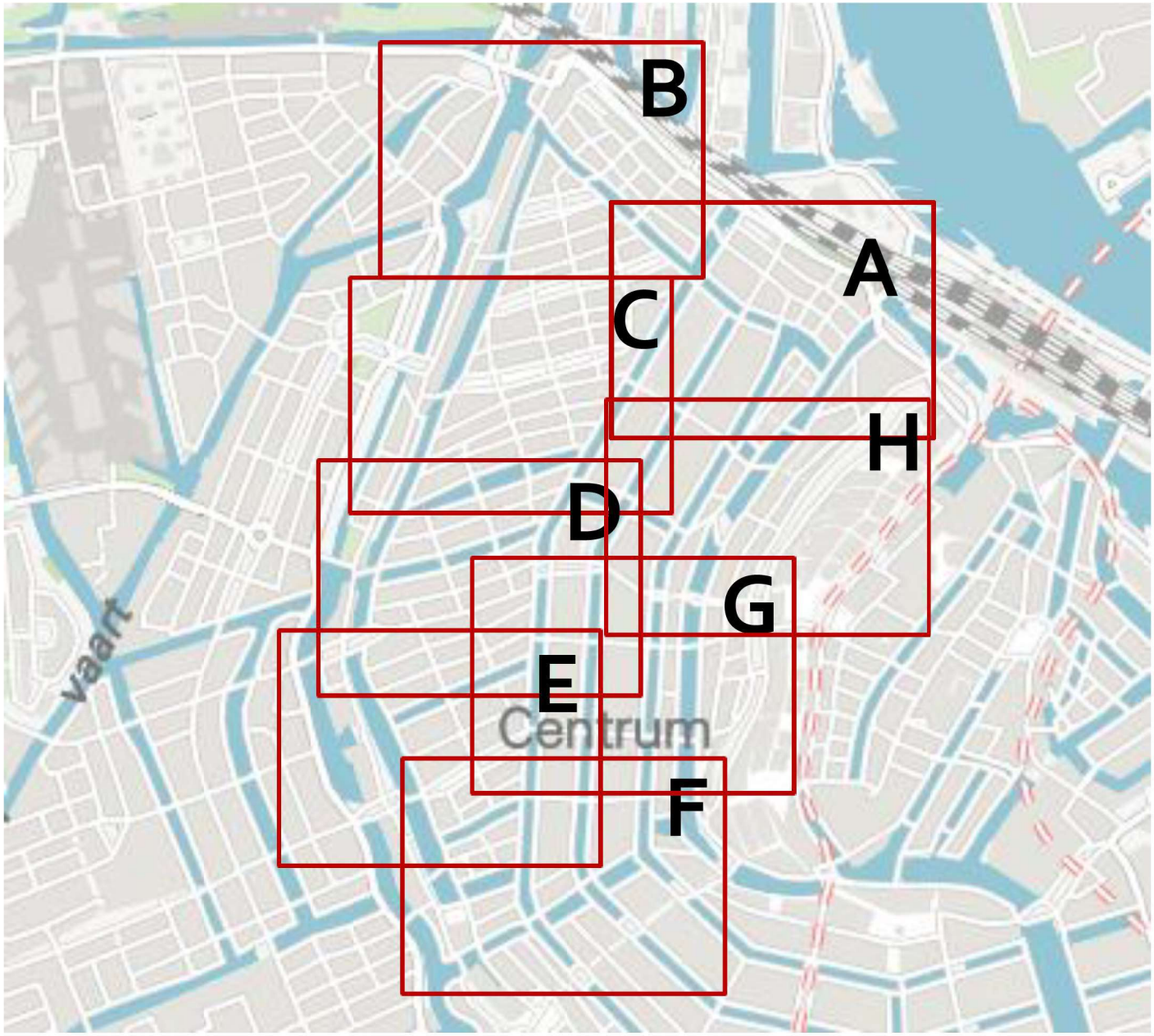
B
A
C
H
D
G
E
F
Centrum
vaart

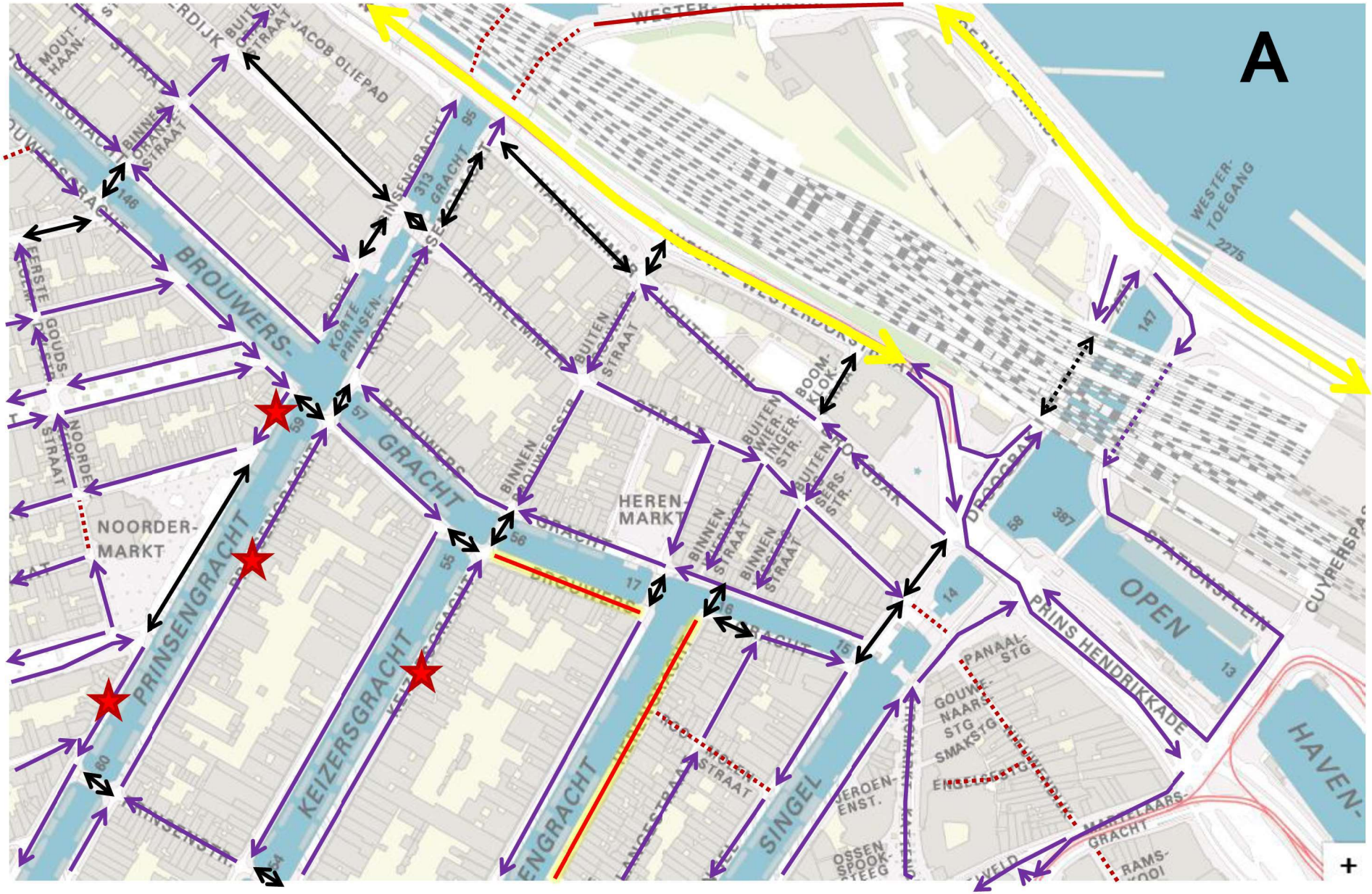
A
BROUWERS-
GRACHT
PRINSENGRACHT
KEIZERSGRACHT
NOORDER-
MARKT
HEREN-
MARKT
SINGEL
OPEN
HAVEN-
PRINS HENDRIKKADE
WESTER-
TOEGANG
JACOB OLIEPAD
BUITEN
STRAAT
BINNEN
STRAAT
BOOM-
KLOK-
STRAAT
PANAAL-
STG
GOUWE-
NAARS-
STG
SMAKSTG
JEROEN-
ENST.
OSSEN
SPOOK-
STEEG
MARTELAARS-
GRACHT
RAMS-
KOOI
CUYPERSPAS
STATIONSPLEIN
147
58
387
14
13
17
15
56
55
57
59
60
146
313
95
2275

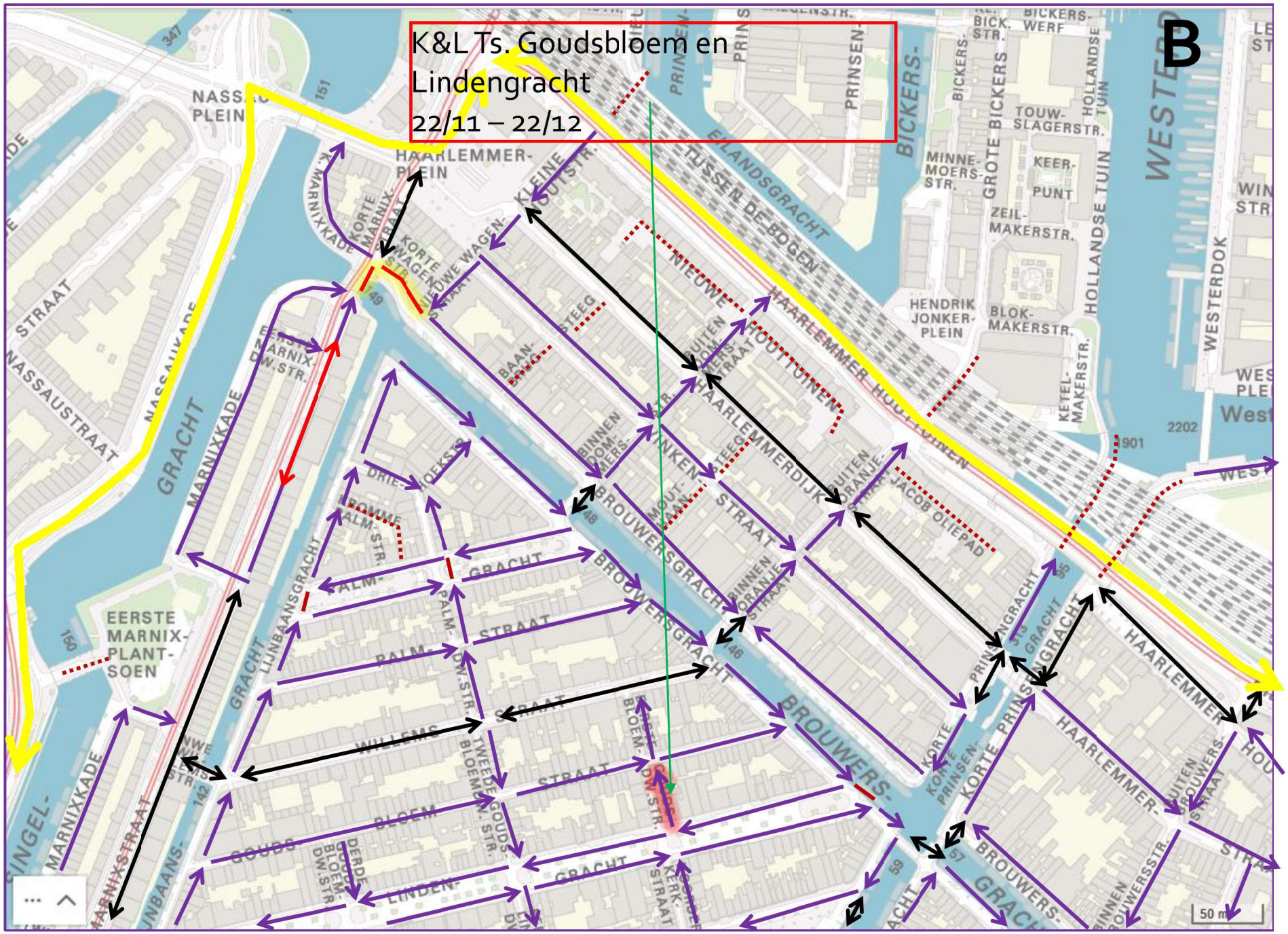
K&L Ts. Goudsbloem en Lindengracht
22/11 – 22/12
B
NASSAU PLEIN
HAARLEMMER-PLEIN
EILANDSGRACHT
TUSSEN DE BOGEN
BICKERS-
PRINSEN-
GROTE BICKERS
TOUW-SLAGERSTR.
MINNE-MOERS-STR.
KEER-PUNT
ZEIL-MAKERSTR.
HOLLANDSE TUIN
WESTERDOK
HENDRIK JONKER-PLEIN
BLOK-MAKERSTR.
KETEL-MAKERSTR.
NIEUWE HOUTTUINEN
HAARLEMMERDIJK
JACOB OLIEPAD
BROUWERSGRACHT
BROUWERS-
PALM-
GRACHT
STRAAT
WILLEMS-
BLOEM-
GOUDS-
LINDEN-
GRACHT
KORTE PRINSEN-
HAARLEMMER-
EERSTE MARNIX-PLANT-SOEN
MARNIXKADE
GRACHT
NASSAUSTRAAT
LIJNBAANSGRACHT
50 m

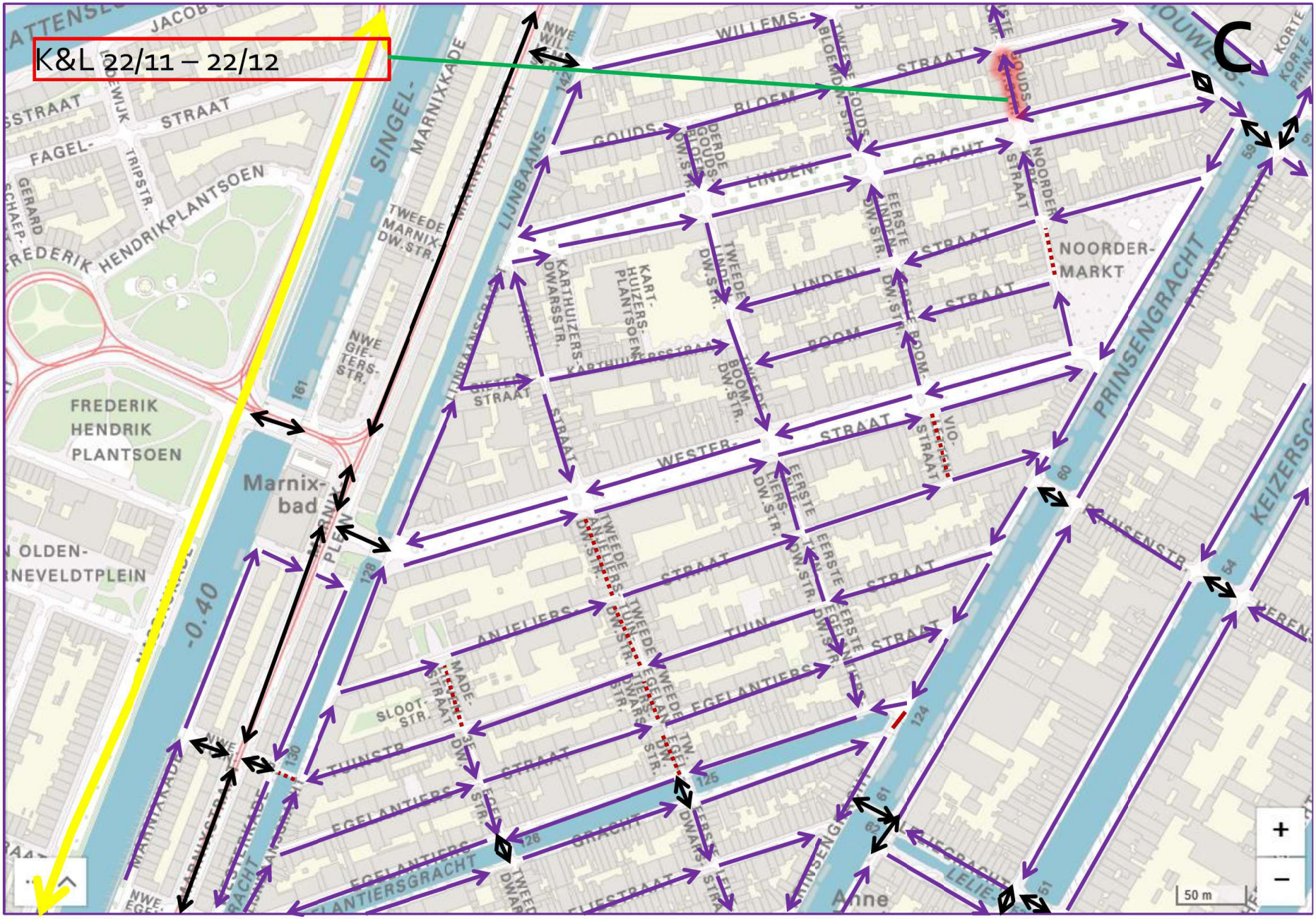
K&L 22/11 – 22/12
C
FREDERIK HENDRIKPLANTSOEN
FREDERIK HENDRIK PLANTSOEN
Marnix-bad
NOORDER-MARKT
PRINSENGRACHT
KEIZERSG
-0.40
50 m

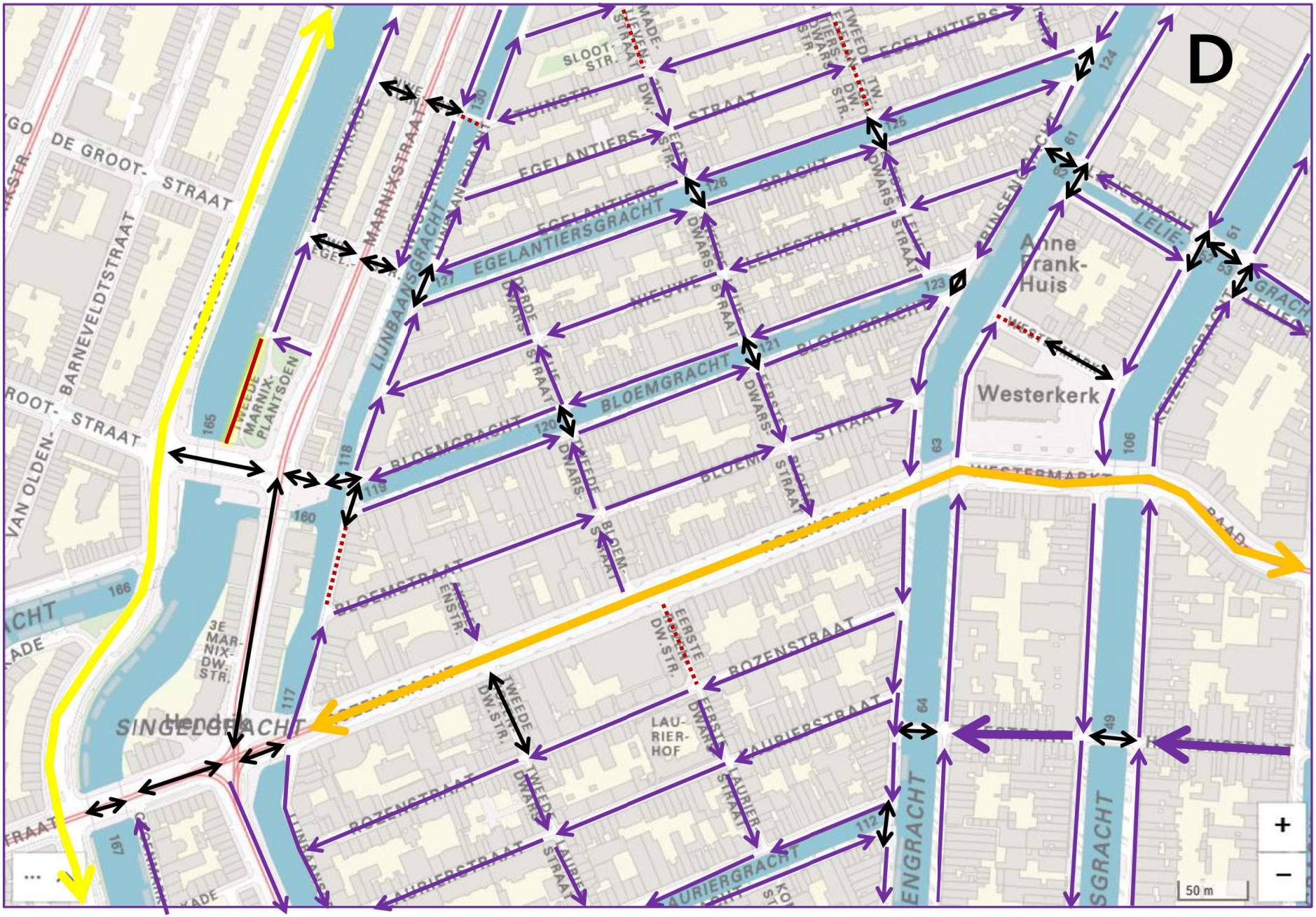
D
Anne Frank-Huis
Westerkerk
EGELANTIERSGRACHT
BLOEMGRACHT
BLOEMSTRAAT
ROZENSTRAAT
LAURIERSTRAAT
LAURIERGRACHT
SINGELGRACHT
LIJNBAANSGRACHT
MARNIXSTRAAT
DE GROOT-STRAAT
BARNEVELDTSTRAAT
VAN OLDEN-
TWEEDE MARNIX-PLANTSOEN
3E MARNIX-DW. STR.
LAURIER-HOF
EERSTE DW.STR.
TWEEDE DW.STR.
50 m

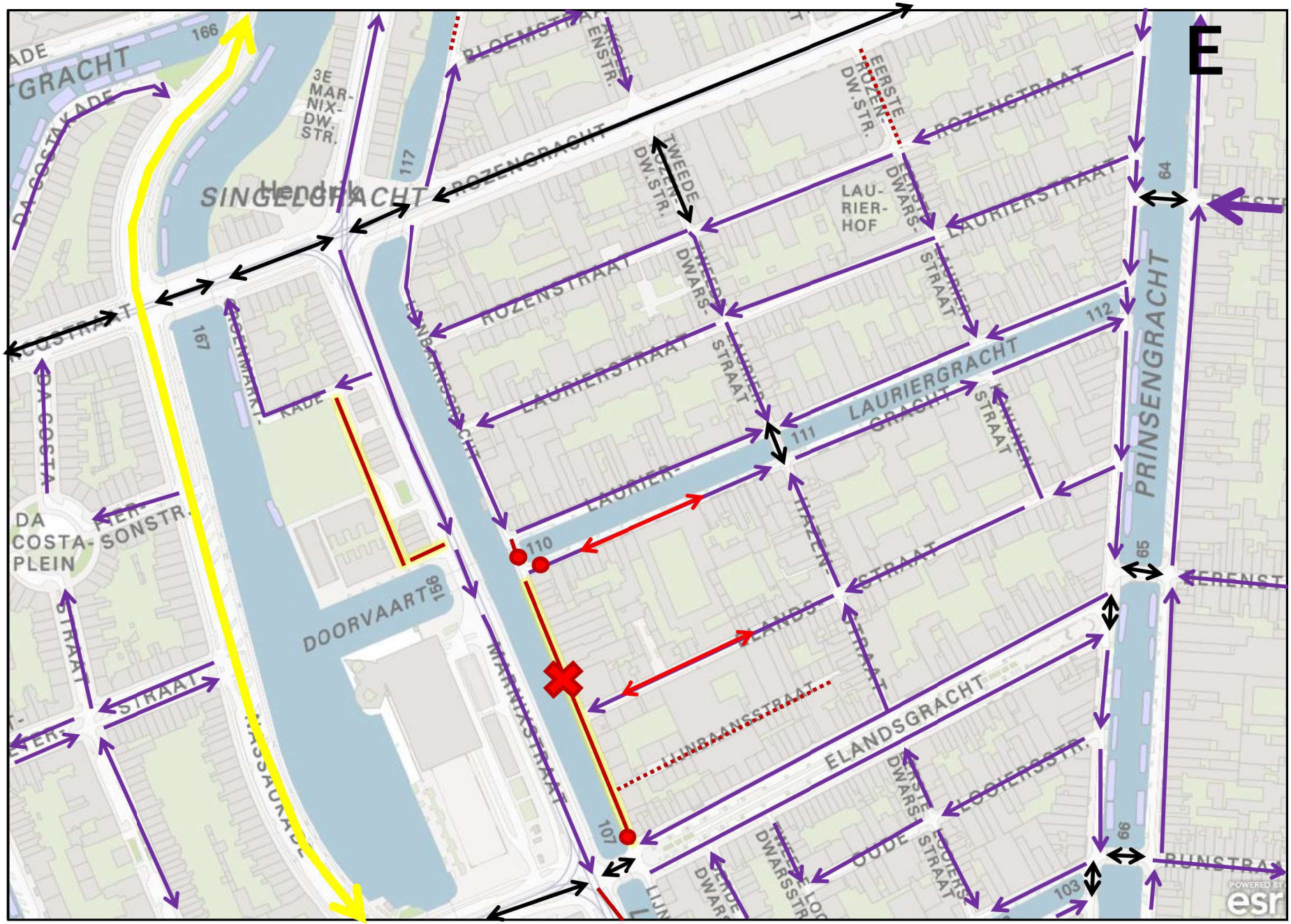
E
SINGELGRACHT
ROZENGRACHT
ROZENSTRAAT
LAURIERSTRAAT
LAURIERGRACHT
PRINSENGRACHT
ELANDSGRACHT
DOORVAART
DA COSTA-PLEIN
LAURIER-HOF
3E MARNIX-DW. STR.
TWEEDE DWARS-STRAAT
EERSTE ROZEN-DW.STR.
LOOIERSSTR.
RUNSTRAAT
166
117
167
156
110
111
112
107
103
64
65
66


F
Hoofd-
bureau
LIJNBAANSGRACHT
ELANDSGRACHT
LOOIERSGRACHT
RUNSTRAAT
HUIDENSTRAAT
KEIZERSGRACHT
HERENGRACHT
SINGEL
BEGIJN-
HOF
SPUI
BEULINGSTR.
HANDBOOGSTR.
LEIDSEGRACHT
LEIDSESTRAAT
KONINGSPLEIN
HERENGRACHT
KEIZERSGRACHT
SINGELGRACHT
RAAM-
PLEIN
PASSEERDERSGRACHT
MOLENPAD
Max. 7,5 ton
50 m

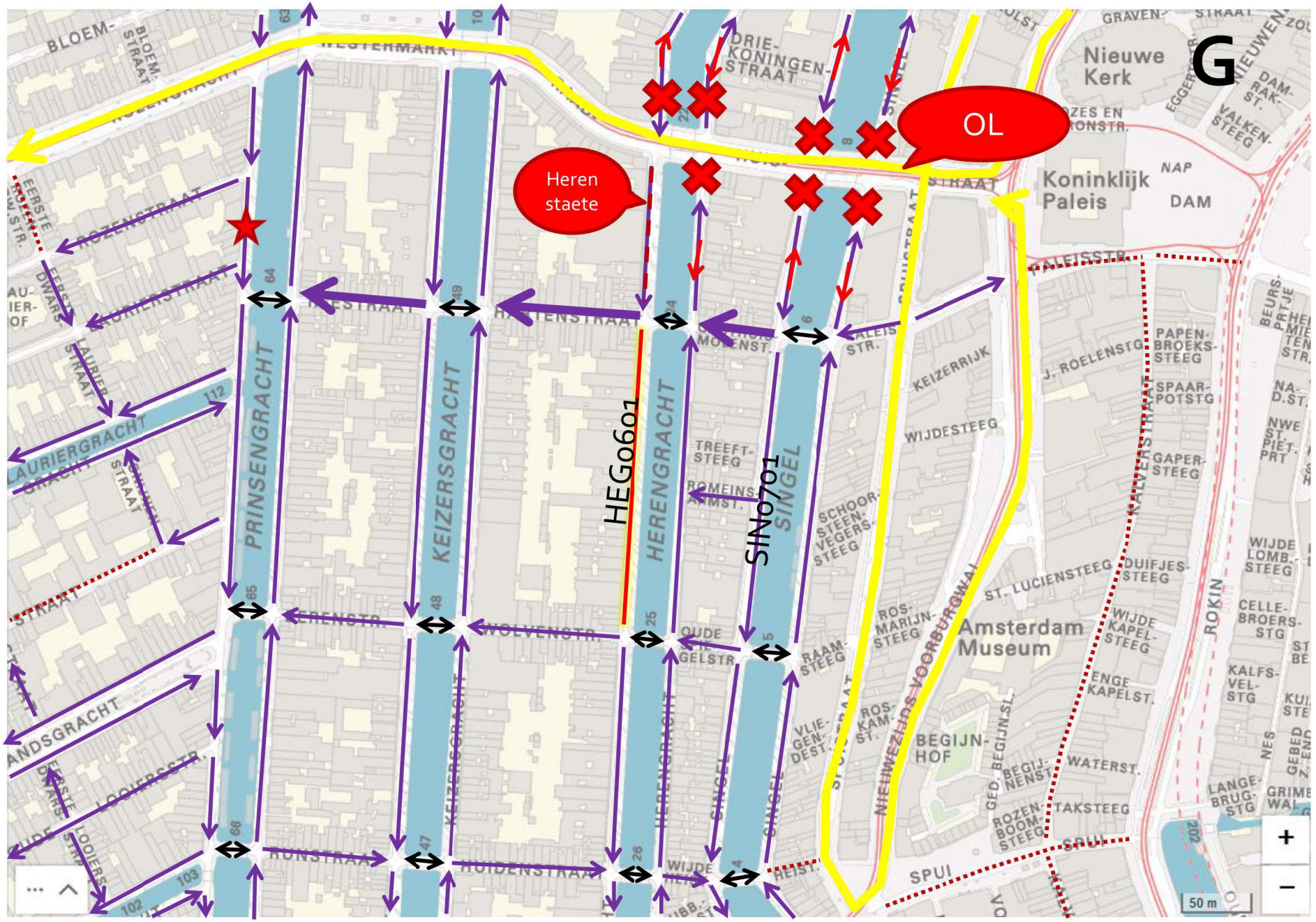
G
OL
Heren staete
HEGo601
SINo701
PRINSENGRACHT
KEIZERSGRACHT
HERENGRACHT
SINGEL
Nieuwe Kerk
Koninklijk Paleis
DAM
Amsterdam Museum
BEGIJN-HOF
SPUI
WESTERMARKT
DRIE-KONINGEN-STRAAT
ROZENSTRAAT
LAURIERGRACHT
LIJNBAANSGRACHT
RUNSTRAAT
HUIDENSTRAAT
WOLVENSTR.
OUDE GELSTR.
KEIZERRIJK
WIJDESTEEG
TREEFT-STEEG
SCHOOR-STEEN-VEGERS-STEEG
RAAM-STEEG
ROS-MARIJN-STEEG
ST. LUCIENSTEEG
DUIFJES-STEEG
WIJDE KAPEL-STEEG
ENGE KAPELST.
WATERST.
TAKSTEEG
ROZEN-BOOM-STEEG
PAPEN-BROEKS-STEEG
SPAAR-POTSTG
GAPER-STEEG
KALVERSTRAAT
ROKIN
CELLE-BROERS-STG
KALFS-VEL-STG
LANGE-BRUG-STG
NIEUWEZIJDS VOORBURGWAL
50 m

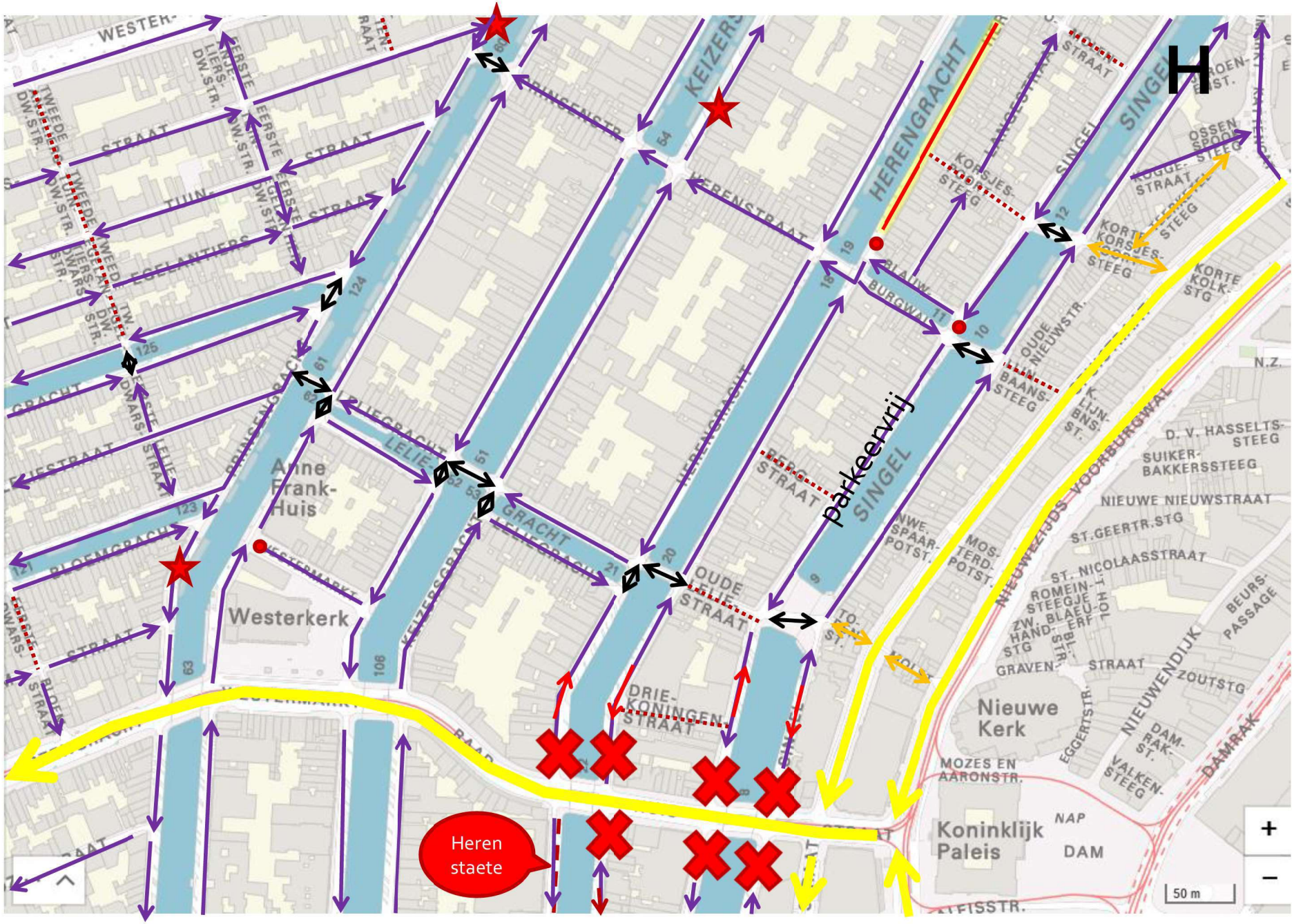
H
parkeervrij
Heren staete
Westerkerk
Anne Frank-Huis
Nieuwe Kerk
Koninklijk Paleis
DAM
HERENGRACHT
SINGEL
KEIZERSGRACHT
LELIEGRACHT
PRINSENGRACHT
BLOEMGRACHT
OUDE LELIE STRAAT
DRIE-KONINGEN-STRAAT
NIEUWE NIEUWSTRAAT
ST. NICOLAASSTRAAT
NIEUWENDIJK
50 m

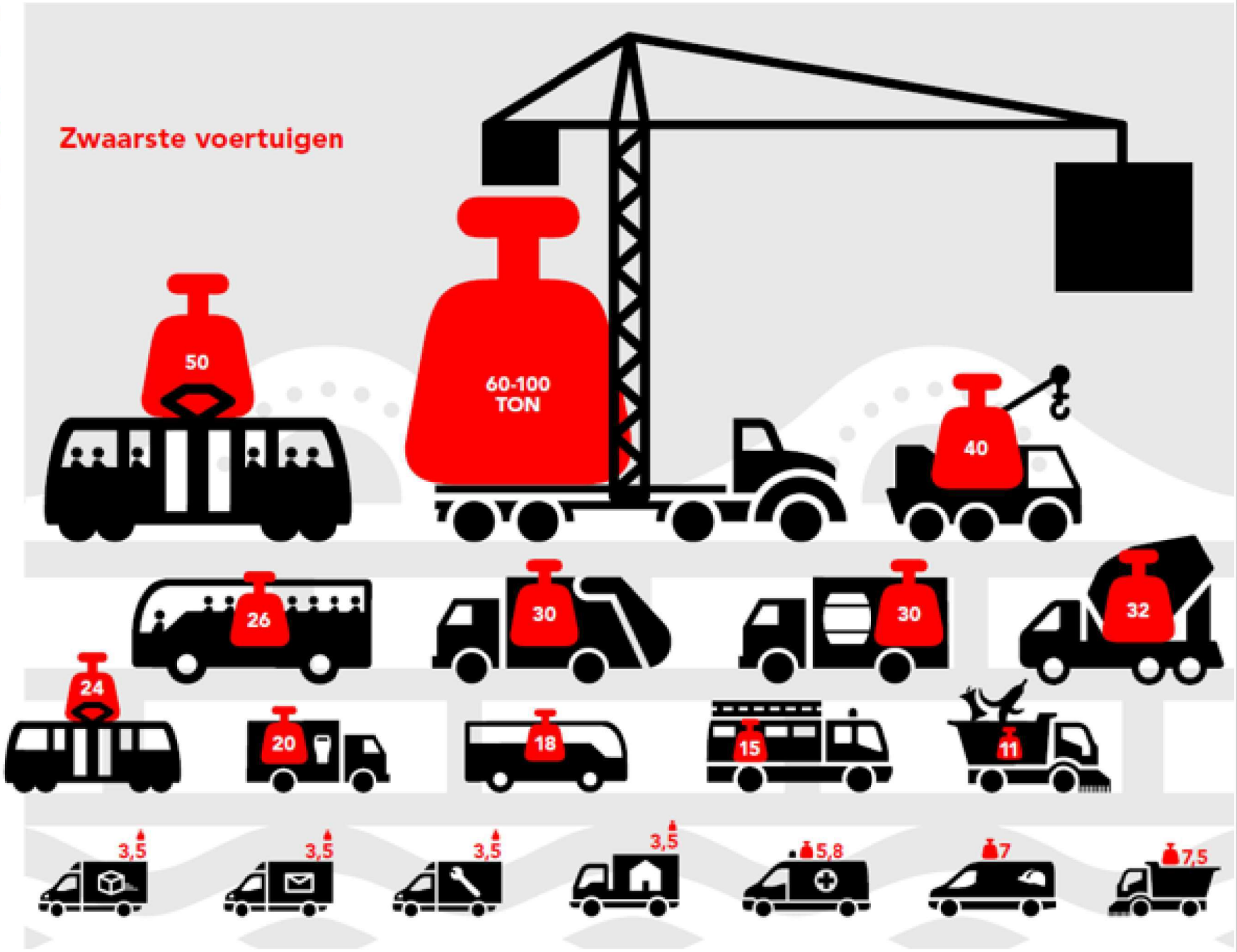
Zwaarste voertuigen
50
60-100
TON
40
26
30
30
32
24
20
18
15
11
3,5
3,5
3,5
3,5
5,8
7
7,5

| Drie type ontheffingen | | Zonale ontheffing | Routeontheffing lengte | Routeontheffing massa |
|---|---|---|---|---|
|  **<7,5 ton** werkelijk gewicht | | geen ontheffing nodig | geen ontheffing nodig | geen ontheffing nodig |
|  **7,5-30 ton** werkelijke toegestane massa én <10 meter | | ✓ | n.v.t. | n.v.t. |
|  variant | >10 meter én bestemming aan breed opgezette weg of ondeelbare lading | ✗ | ✓ met intentie verklaring | n.v.t. |
|  **>30 ton** wettelijk toegestane massa, maar werkelijk **altijd** <30 ton | | ✓ met intentie verklaring | n.v.t. | n.v.t. |
|  variant | >10 meter én bestemming aan breed opgezette weg of ondeelbare lading | ✗ | ✓ met intentie verklaring | n.v.t. |
|  **>30 ton** ondeelbare lading | | ✗ | ✗ | ✓ als de route verantwoord blijkt |
|  **>30 ton** deelbare lading | | ✗ | ✗ | ✗ |

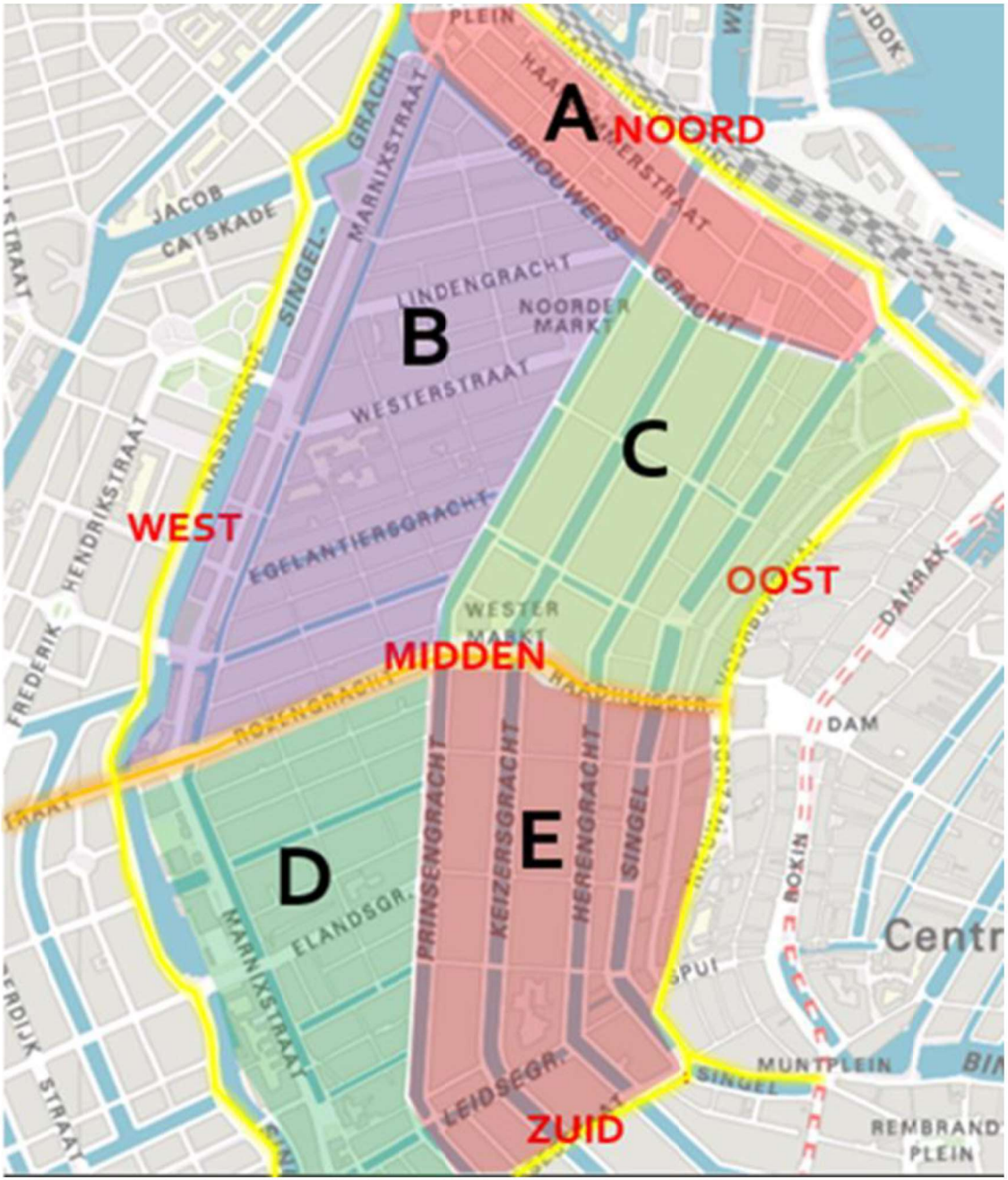


A = Matthew Eelman
B = Clemmy Tjin
C = Rinke Oostra
D = Annemieke Bult
E = Rinke Oostra

# OM's in het gebied

- [redacted], Oranje loper Functie vrijmaken
- [redacted], Oranje loper Functie vrijmaken (aannemer)
- [redacted], OM Oranje Loper
- [redacted], Oranje Loper Strategisch OM
- [redacted], Oranje Loper Strategisch OM (aannemer)
- [redacted], Oranje loper OM Vernieuwing
- [redacted], Oranje Loper OM Nieuwezijds Voorburgwal
- [redacted], PBK, Strategisch OM
- [redacted], PBK P&I Herengracht
- [redacted], PBK P&I Brug 175
- [redacted], PBK P&I Singel
- [redacted], PBK vernieuwing Herengracht, Leidsekade
- [redacted], PBK vernieuwing Leliegracht
- [redacted], PBK, IPK vernieuwing Brouwersgracht IPK
- [redacted], PBK vernieuwing Brouwersgracht
- [redacted], Liander OM
- [redacted], OM Bullebak

# Bereikbaarheid Centrum vanaf begin januari 2022

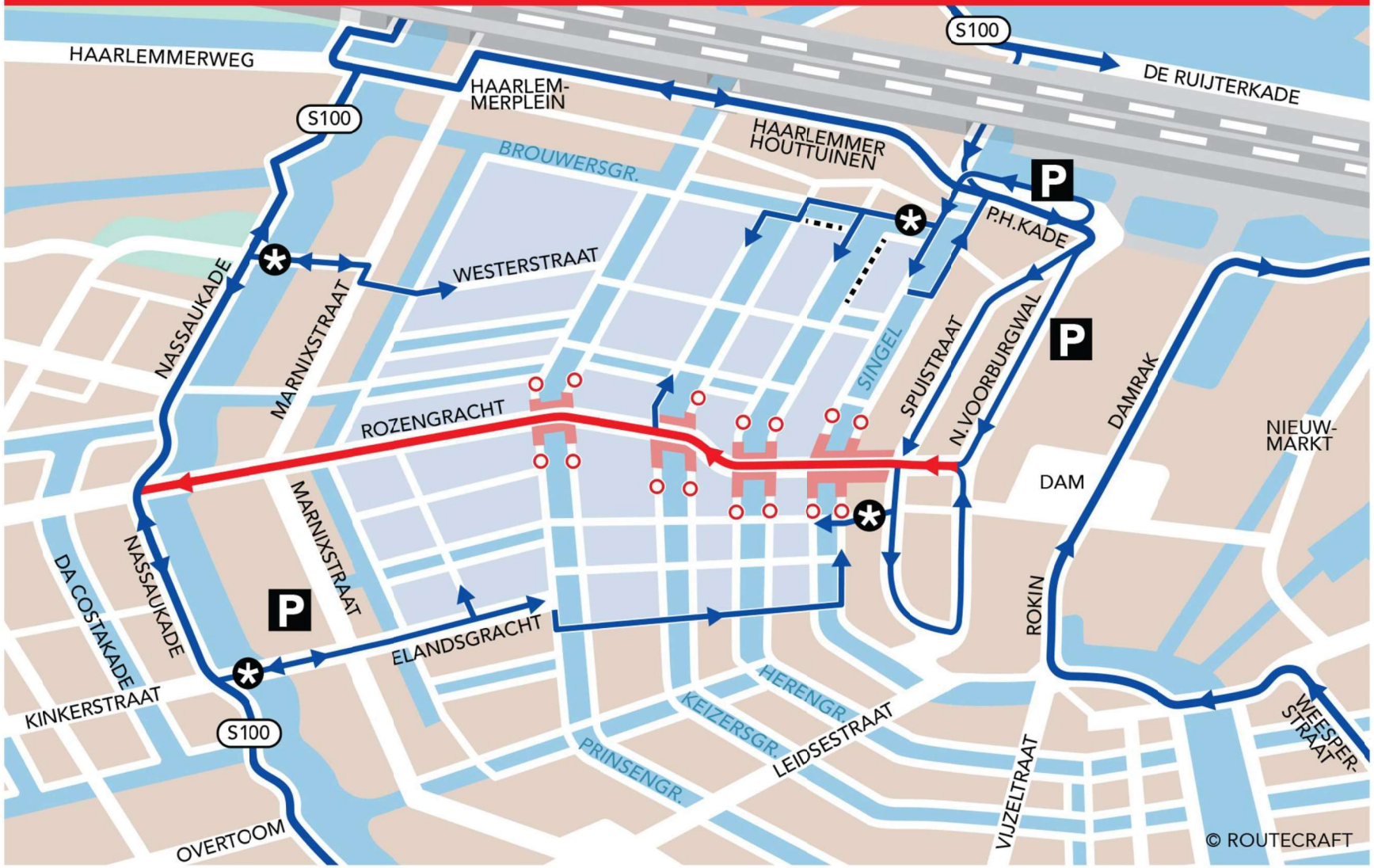


TRAJECT MET WERKZAAMHEDEN

- EENRICHTINGVERKEER VAN OOST NAAR WEST
- MINDER PARKEERPLAATSEN
- HOUD REKENING MET VERTRAGING

ROUTE MET AUTO

WERKTERREIN, NIET TOEGANKELIJK

VERBODEN IN TE RIJDEN VOOR ALLE VERKEER


Legenda
LINDENGRACHT
NOORDER
MARKT
WESTERSTRAAT
EGELANTIERSGRACHT
WESTER
MARKT
ROZENGRACHT
7,5t

**Medio maart 2023**

**Concept** uitwerking circulatie tijdens **vernieuwen bruggen en straten Oranje Loper**

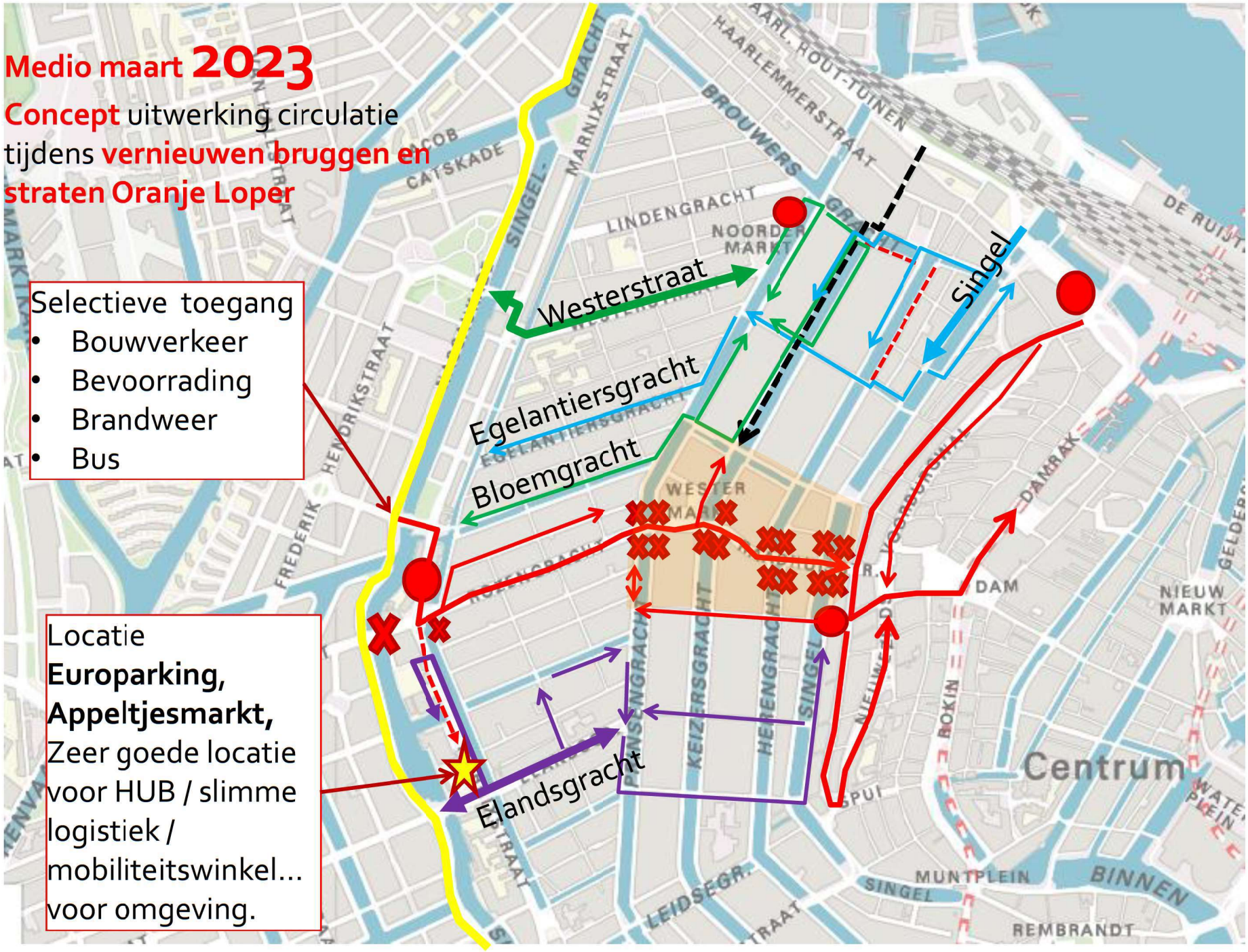

# Selectieve toegang stad-in met maximaal faciliteren fietsers



# Bomen

## Schema afwegingskader op rakniveau

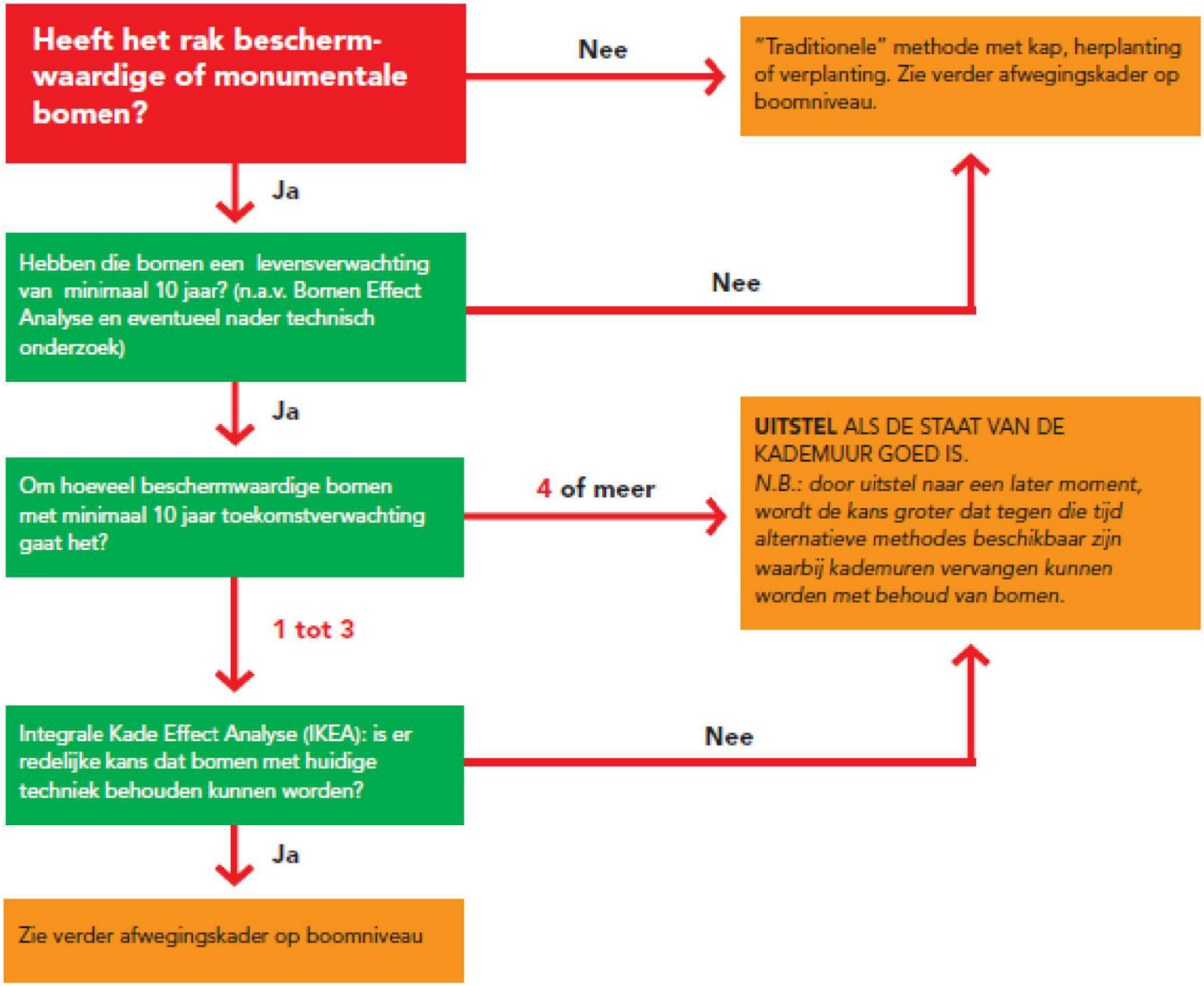

# Bomen

## Schema afwegingskader op boomniveau

