BOX 1



BOX 2

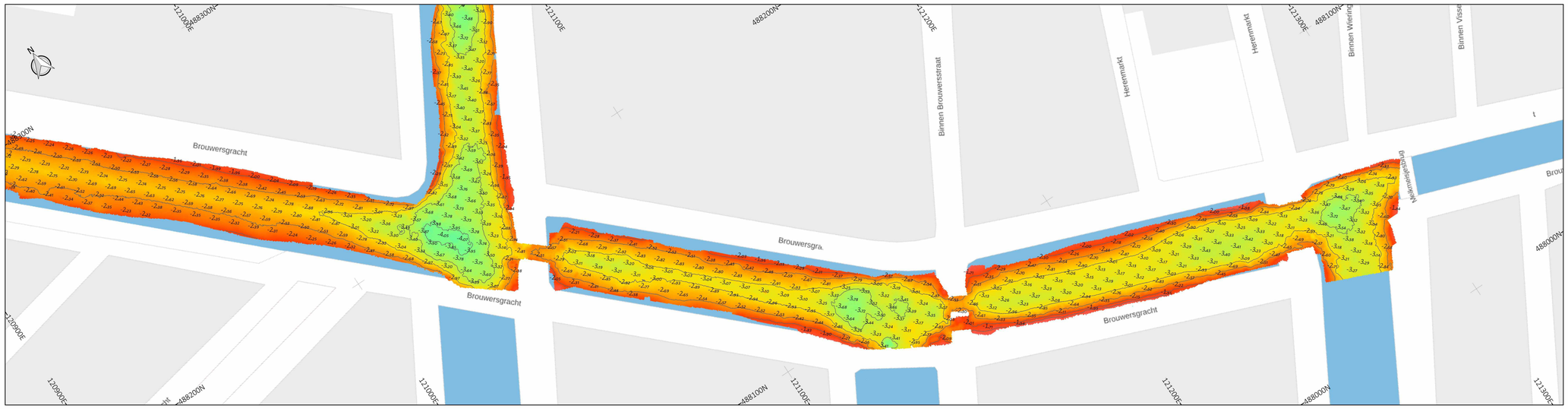

BOX 3

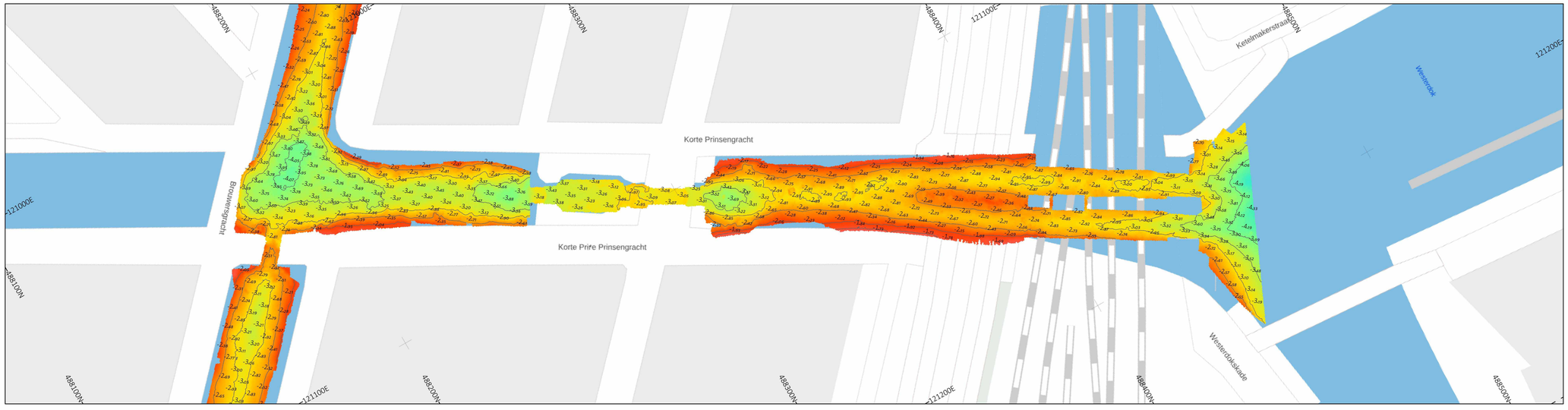

LEGENDA

Kleuren legenda:

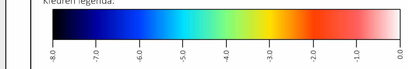

-9.32 Dieptecijfer

Diepteconturen (50cm interval)

VERTICALE CONTROLE

Verticale referentie:	Normaal Amsterdams Peil (NAP)
Geoide model::	NLGEO2004
Eenheden:	m (meters)

HORIZONTALE CONTROLE

EPSG code:	28992
Projectie naam:	Amersfoort / RD New
Datum:	Amersfoort
Centrale meridiaan:	5.38763888888889 E
Ellipsoide:	Bessel 1841
Projectie:	Oblique_Stereographic
Eenheden:	m (meters)

SCHAAL

0 10 20 30 40 50 m

Horizontale schaal 1:750

OPMERKINGEN

geen

LOCATIEOVERZICHT

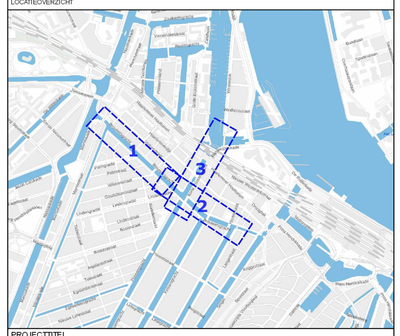

PROJECTTITEL

Brouwersgracht Amsterdam

Vlakdekkende multibeam metingen

KAARTTITEL

Bathymetrische kaart

OPDRACHTGEVER

Tijhuis Ingenieurs BV
Dampten 24-C
1624 NR Hoorn

OPDRACHTNEMER

Deep BV Hydrografie & Geofysica
Johan van Hasseltweg 39D
1021 KN Amsterdam

www.deepbv.nl

REVISIE EN KAARTDETAILS

Revisie	Datum	Omschrijving	Getekend	Controle
R00	02-12-2021	Eerste versie voor oplevering	KSDK	KSDK
-	-	-	-	-
-	-	-	-	-
-	-	-	-	-
-	-	-	-	-

Opnameperiode: 27-12-2021

Papierformaat: ISO XX

Kaart Nr.: P3923_BrGr_INP_CHT_01_R00 | Kaart 1 van 1

P3923_Brouwersgracht.qgz