



FOTOVERSLAG ONTWERPLAB 2

Voor groene plekken NDSM-Werf: Dokpark en Kraanspoor

Gemeente Amsterdam

4 MAART 2025



Dit verslag beschrijft de resultaten van Ontwerplab 2, de tweede bijeenkomst in een serie van drie bijeenkomsten. In deze bijeenkomsten denkt de buurt mee over een schetsontwerp voor de Kraanspoorstrook en het Dokpark, twee nieuwe groene plekken op de NDSM -werf. Het proces begon met een online vragenlijst die door 390 personen is ingevuld. Daarna zijn tijdens Ontwerplab 1 de belangrijkste wensen voor de groene plekken opgehaald.

Op basis van de input uit de online vragenlijst en Ontwerplab 1 hebben de ontwerpers van de gemeente Amsterdam zes verschillende scenario's ontwikkeld: drie voor de Kraanspoorstrook en drie voor het Dokpark. Tijdens Ontwerplab 2 hebben de deelnemers samengewerkt aan het samenstellen van hun ideale scenario.

Al deze verzamelde feedback wordt nu verwerkt in één voorstel. Dit voorstel, dat zoveel mogelijk rekening houdt met zowel de technische mogelijkheden als de wensen van alle betrokkenen, wordt gepresenteerd tijdens Ontwerplab 3.

ONTWERPLAB 2

De deelnemers werd gevraagd om op te schrijven en te bespreken wat ze waarderen in de verschillende scenario's. Om op ideeën te komen konden zij ook gebruik maken van referentiebeelden van andere parken voor verschillende onderdelen zoals soorten beplanting, speel- en sportvoorzieningen, ontmoetingsplekken en kunst. Deze benadering hielp om concrete voorbeelden te bespreken en zorgde voor een goede uitwisseling van ideeën en wensen voor het ontwerp.

De werkvorm bestond uit twee rondes, met twee groepen die dezelfde stappen volgden. Bij één tafel was de voertaal Engels, bij de andere tafel Nederlands.

Ronde 1: Deelnemers noteerden wat hen aansprak in elk scenario op post-its en bespraken dit vervolgens met elkaar. De gespreksleider clusterde deze positief gewaardeerde elementen.
Ronde 2: De ontwerper tekende een ideaal scenario gebaseerd op de favoriete elementen, waarna de groep deze schets van commentaar voorzag.

Deze aanpak zorgde ervoor dat er per tafel vanuit verschillende ideeën naar één gedragen voorstel werd toegewerkt, waarbij de nadruk lag op wat de deelnemers waarderen en wat ze graag willen behouden of versterken. Aan het einde presenteerden de groepen aan elkaar op welk ideaal scenario zij voor het Kraanspoor en het Dokpark waren uitgekomen.

Op de volgende pagina's staat per scenario een korte toelichting, met daarnaast de reacties van deelnemers genoteerd op post-its. De 'Engelse tafel' maakte gebruik van roze post-its en de 'Nederlandse tafel' van groene. De belangrijkste opmerkingen uit de gesprekken zijn samengevat.



RONDE 1 / SCENARIO 1:

Uitleg scenario 1

In dit scenario zijn het Dokpark en het Kraanspoor duidelijk van elkaar gescheiden. Het Dokpark valt op door de organische lijnen en vooral door de natuurlijke oever, die ruimte biedt aan planten en dieren in en rond het water. Deze oever stimuleert de biodiversiteit, maar neemt ook relatief veel ruimte in beslag ten koste van het land. Een ander opvallend element is de groene bomenrij, die een duidelijke afscheiding vormt met de TT Vasumweg. Het Kraanspoor is eenvoudig ingericht met een grasstrook en bomen, naast een recht pad. Het gras dient als losloopplek voor honden.

De meest gewaardeerde kwaliteiten in dit scenario:

- De zachte, natuurlijke oever als tegenhanger van het robuuste NDSM-terrein – aantrekkelijk voor mens én dier
- De bloemenvelden en andere vormen van 'wilde' natuur
- De verhoogde ligging van het Kraanspoor
- De groene afscheiding langs de TT Vasumweg



RONDE 1 / SCENARIO 2:

Uitleg scenario 2

In dit scenario zijn zowel het Dokpark als het Kraanspoor flink vergroend, met veel bomen en vaste beplanting. Het Dokpark combineert een zachte oever met een pier, die uitnodigt tot wandelen en verblijven aan het water. Het Kraanspoor is opgedeeld in groene, beschutte 'kamers'. Er is ook een aparte, kleinere zone aangewezen als hondenloslooppplek. De verhoging van het Kraanspoor is in dit scenario verdwenen.

De meest gewaardeerde kwaliteiten in dit scenario:

- De hondenloslooppplek: kleiner dan in scenario 1, maar wel een eigen plek
- De combinatie van pier en zachte oever
- De geborgen, groene sfeer van zowel het Kraanspoor als het Dokpark



RONDE 1 / SCENARIO 3:

Uitleg scenario 3

Wat dit scenario kenmerkt, is de harde oever bij het Dokpark. Hierdoor blijft er meer ruimte over voor land. Het gebied is ingedeeld in duidelijke zones met elk een eigen functie: bomen, bloemenveld, ontspanning, sport en spel, en een hondenloslooppplek. In tegenstelling tot de andere scenario's is er geen groene afscheiding tussen het Dokpark en de omliggende openbare ruimte.

De meest gewaardeerde kwaliteiten in dit scenario:

- De meeste ruimte voor land en dus voor recreatie en andere functies

- Duidelijke plek voor bloemenvelden

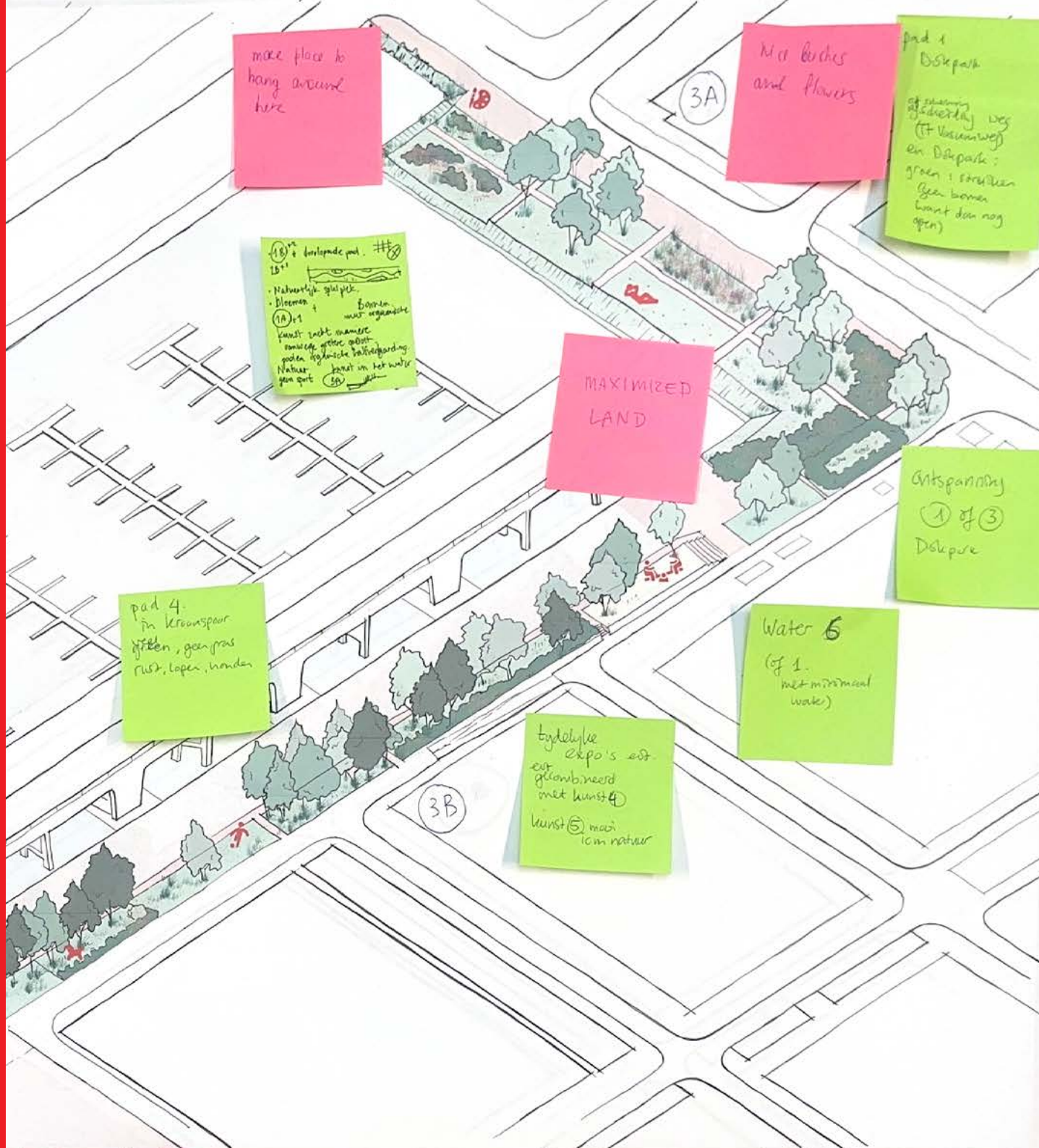

GEKOZEN REFERENTIEBEELDEN

Naast het beoordelen van de drie scenario's, kregen de deelnemers tijdens de discussie ook referentiebeelden te zien. Deze beelden ondersteunden het gesprek over de gewenste sfeer en uitstraling van twee groene plekken. Deelnemers konden aangeven welke beelden hun voorkeur hadden. Van boven naar beneden neemt de populariteit van de beelden af: de bovenste rij was favoriet, de onderste het minst gekozen.





RONDE 2:

Op basis van deze kwaliteiten en de voorkeuren voor referentiebeelden, gingen ontwerpers aan elke tafel aan de slag met het uitwerken van één ideaal scenario. De resultaten van deze snelle schetsronde staan op de volgende pagina's. Eerst de schets van de 'Engelse tafel', gevolgd door die van de 'Nederlandse tafel'. De belangrijkste elementen van beide ontwerpen zijn uitgelicht.

RONDE 2:
ENGELSE TAFEL

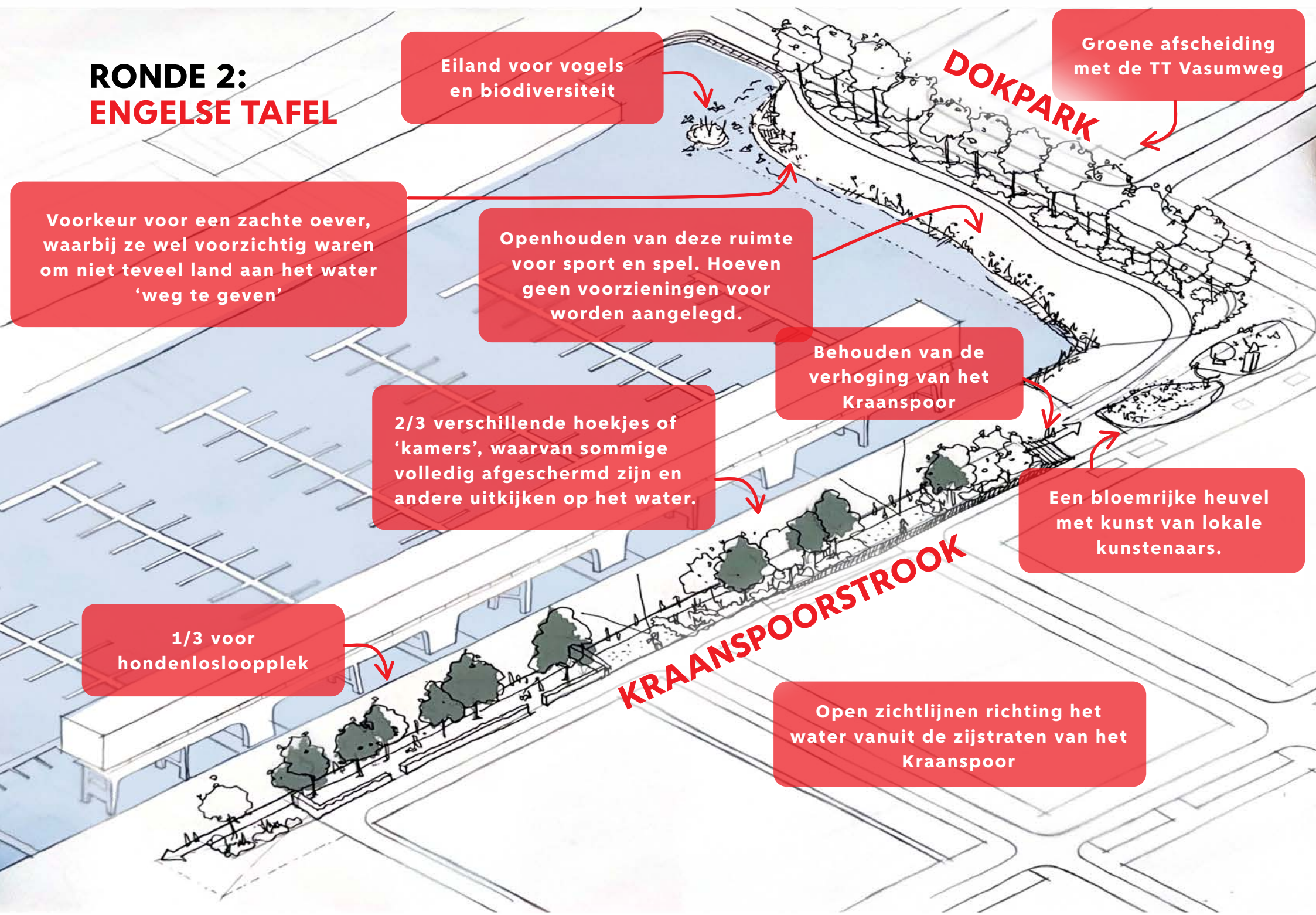

RONDE 2:
NEDERLANDSE TAFEL

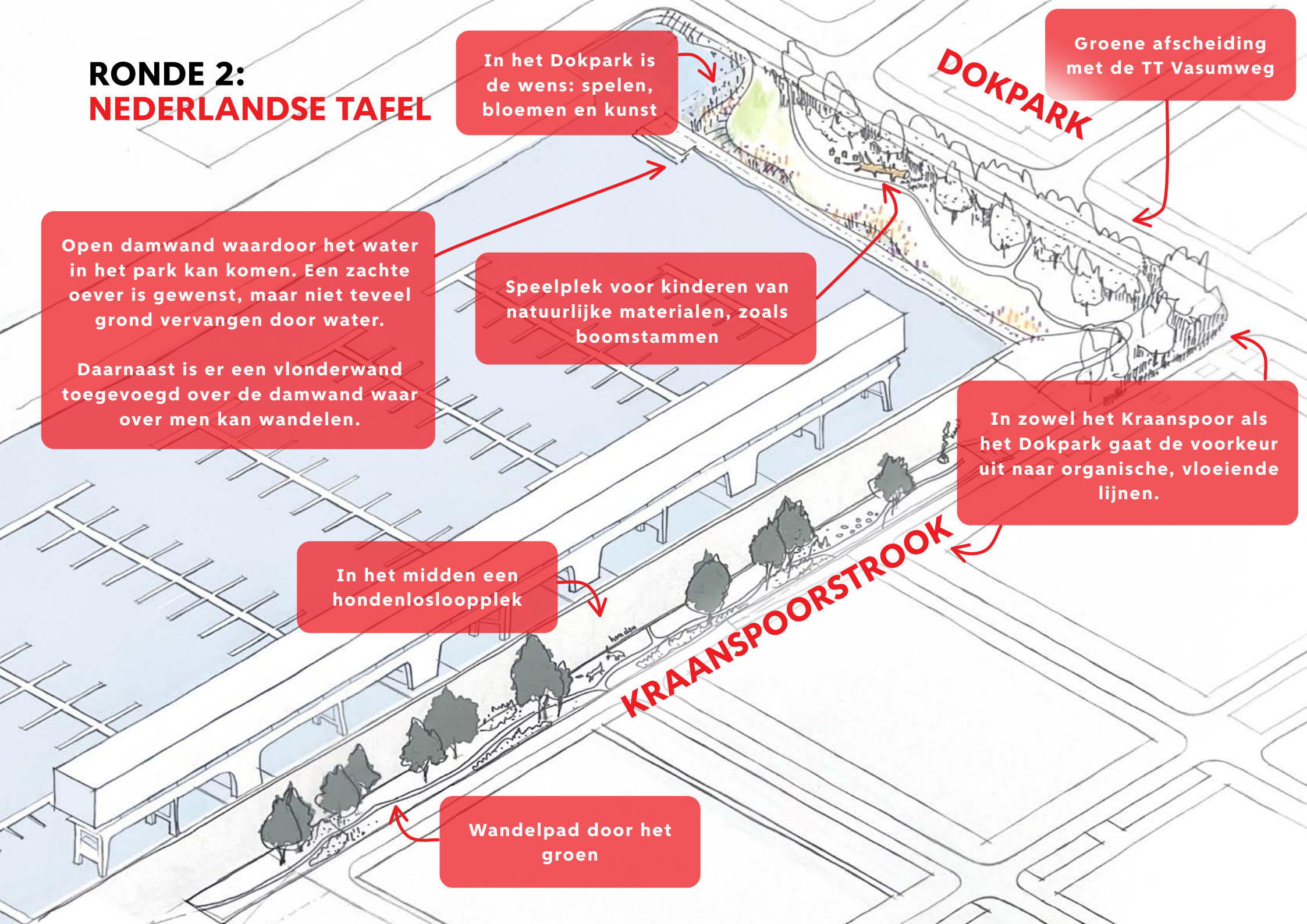

Voor meer informatie:

Website
https://www.amsterdam.nl/ndsm

Email:
ontwikkeling.ndsm-werf@amsterdam.nl