Gemeente Amsterdam

Versie en eventueel
versienummer
[Datum]

Nota van uitgangspunten
Kwaliteitsimpuls Gerbrandypark

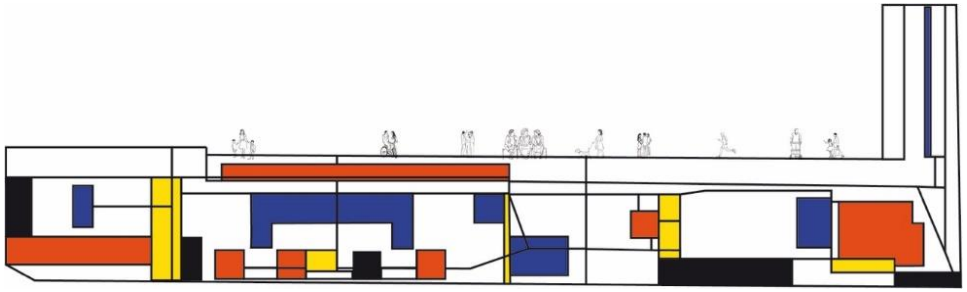

Gemeente Amsterdam
Eventueel organisatieonderdeel

Versie en eventueel
versienummer
[Datum]

Nota van uitgangspunten

Gemeente Amsterdam
Eventueel organisatieonderdeel

Versie en eventueel
versienummer
[Datum]

Nota van uitgangspunten

Verantwoordelijk bestuurder
Nazmi Türkkol

Opdrachtgever Project Renovatie Gerbrandypark
Jeroen Dijk

Opstellers	Goedgekeurd	Paraaf	Datum
A.M. Osorio Castrillón **C. Wierda** **R. van Kuijk**	**J. Dijk**		**1-Sept-2025**

Inhoud

Samenvatting 5
1. Inleiding 6
1.1 Aanleiding 6
1.2 Historie planvorming 6
1.3 Opbouw nota 7
1.4 Doel nota 7
2.1 Speelvoorzieningen 9
2.2 Groen 11
2.3 Projecten in de omgeving 12
2.4Werken derden 12
3. Bouwstenen ontwerp 14
3.1Cultuurhistorie 14
3.2 Beleid 15
3.3 Onderzoeken 16
3.4 Participatie 20

4. Schetsontwerp 23

Bijlage 1 Inventarisatie speeltoestellen 31

Bijlage 2 opbrengst tabel 32

Samenvatting

Het Gerbrandypark maakt deel uit van de focusopgave 'Beter recreëren in én het verbinden van de groengebieden', zoals vastgelegd in het Gebiedsplan 2021 van Geuzenveld-Slotermeer. Dit park is een ontwerp uit de periode van de Tuinstad Slotermeer, waarin diverse wijken met elkaar verbonden werden door brede groenstroken, parken en waterpartijen.
Het park bevindt zich als groene oase tussen de Dichters- en Dobbebuurt van Slotermeer. Het park wordt nu voornamelijk gebruikt voor sport en als verbindingsweg tussen de buurten. Sommige delen van het park zijn dichtbegroeid en maken een gesloten indruk, wat het verblijf er minder aangenaam maakt. Omwonenden willen meer kleurvariatie, uitdagende sport- en speelvoorzieningen, comfortabele zitplekken om te ontspannen en elkaar te ontmoeten, en ook oplossingen voor dagelijkse problemen zoals afvaloverlast en toezicht op diverse vormen van oneigenlijk gebruik van het park.

Met een kwaliteitsimpuls willen we het park aantrekkelijker maken voor alle bewoners, ongeacht leeftijd of fysieke beperking, om er te recreëren en te verblijven. Verschillende delen van het park zullen worden ingericht voor spelen, sporten en ontmoeten, terwijl andere delen meer gericht zullen zijn op ontspanning. Zo komt er een grote speelplek met een natuurspeelbos en diverse speeltoestellen, centraal gelegen bij het bestaande pierenbad waar inclusief spelen wordt gestimuleerd. Het Van Rijplantsoen krijgt paden in half verharding. Ook onder de kastanjebomenblok wordt half-verharding toegepast in een lichte kleur. Dit verbetert deels de omstandigheden van de bomen ten opzichte van de huidige situatie maar ook wordt het een verblijfsplek met banken onder de bomen.

Daarnaast worden problemen zoals wateroverlast aangepakt door lokaal hoogte verschillen aan te brengen om plasvorming te voorkomen. Ook worden circa honderd bomen waaronder ook inheemse bomen geplant om hittestress te verminderen en de biodiversiteit te vergroten.

De problemen zoals afvaloverlast en verkeersveiligheid kunnen deels worden aangepakt met een goed ontwerp, maar zijn ook sterk afhankelijk van menselijk gedrag. Fysieke maatregelen kunnen helpen om dit gedrag positief te beïnvloeden. Zoals het plaatsen van grotere afvalbakken op strategische locaties en het aanbrengen van barrières om misbruik van voetpaden te voorkomen.

Daarnaast is bewustwording en educatie van gebruikers cruciaal. Alleen zo kan er een duurzame oplossing worden bereikt en de leefbaarheid in het park worden verbeterd.

1. Inleiding

1.1 Aanleiding

Het Gerbrandypark, gelegen in Slotermeer Noordoost langs de Burgemeester van Tienhovengracht tussen de tussen het Ringspoor en Plein ‘’40-‘45, is in 1962 aangelegd met als doel recreatieve mogelijkheden te bieden aan de wijde omgeving. Echter, tegenwoordig vertoont het park tekenen van veroudering en wordt het voornamelijk gebruikt als doorgangspark, met beperkt gebruik van sport en recreatie. Deze ontwikkelingen benadrukken de dringende noodzaak om het park een kwaliteitsimpuls te geven en weer aantrekkelijk te maken als ontmoetingsplek voor sport, recreatie, ontspanning en natuurbeleving. Deze nota van uitgangspunten voor het Gerbrandypark dient als leidraad om de essentiële doelstellingen, randvoorwaarden en verwachtingen van de kwaliteitsimpuls vast te leggen.

1.2 Historie planvorming

De aanpak van het Gerbrandypark is binnen de focusopgave ‘Beter recreëren in én het verbinden van de groengebieden’ opgenomen in het Gebiedsplan 2021 van Geuzenveld-Slotermeer. Ook is het aangemerkt door het dagelijks bestuur als het belangrijkste

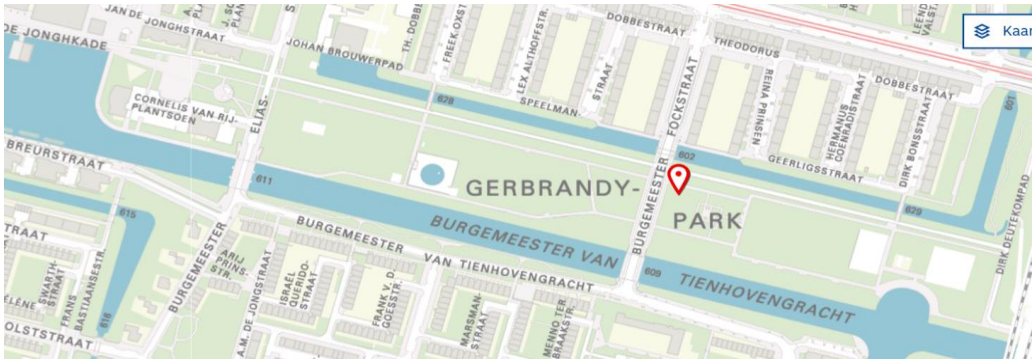

Figuur 1 Ligging Gerbrandypark

bovenwijks groenproject in het Stedelijk Huisvestingsplan. Om inzicht te krijgen in de benodigde ingrepen om de verblijfskwaliteit, recreatie en natuurwaarde van het park te verbeteren, hebben we een grondig analyse gemaakt van de fysieke en sociale aspecten van het park en een ambitiedocument opgesteld.

Het ambitiedocument en de resultaten van de participatiebijeenkomsten die in het najaar van 2023 zijn gehouden, vormen de belangrijkste bouwstenen voor deze nota van uitgangspunten.

In de nota van uitgangspunten is een voorkeursvoorstel opgenomen voor de vernieuwing van het park dat rekening houdt met de wensen van omwonenden, de beleidskaders van de gemeente, de technische en financiële randvoorwaarden.

1.3 Opbouw nota

Hoofdstuk 2 geeft een beschrijving en beeld van de huidige situatie van het Gerbrandypark, de verschillende functies aanwezig in het park en de uitgangssituatie bij de start van dit project.
Hoofdstuk 3 geeft informatie over de bouwstenen van het ontwerp zoals beleid, onderzoeken en veldverkenningen, de wensen van de bewoners en het advies van het expertiseteam. In hoofdstuk 4 wordt het schetsontwerp toegelicht.

1.4 Doel nota

Deze nota neemt alle stakeholders mee in het planvormingsproces en de keuzes die tot nu toe zijn gemaakt. Deze zijn gebaseerd op wensen van bewoners, adviezen van experts en de beleidskaders van Amsterdam. Ook houden we rekening met een actuele inzichten over verblijfskwaliteit, speelvoorzieningen, sporten en ontspannen.

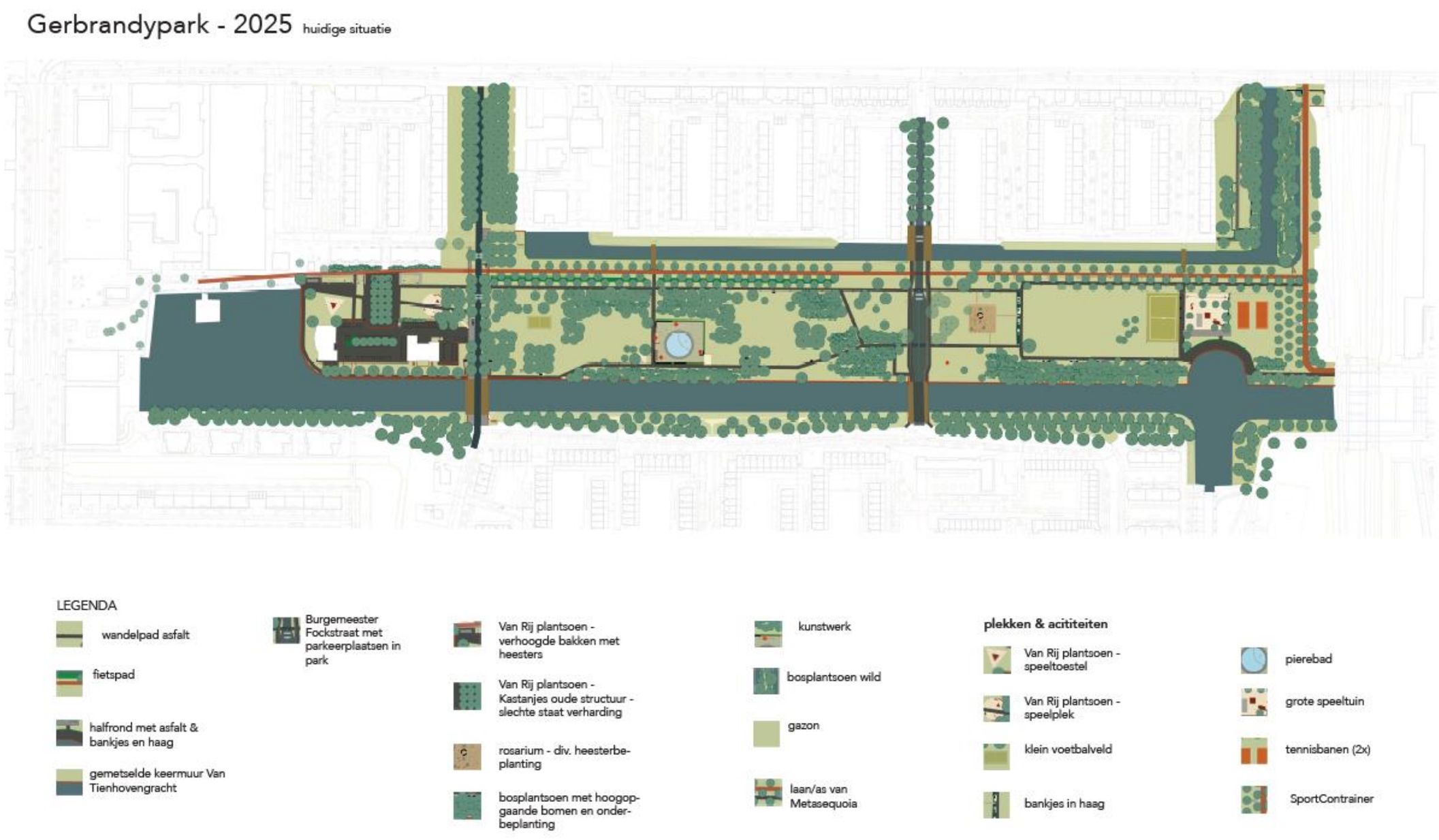

Figuur 2 Gerbrandypark – inrichting anno 2025

2. Huidige situatie

Het Gerbrandypark loopt vanaf Plein '40–'45 tot aan het spoor waar de trein en metro rijden. Langs het park ligt een belangrijke oostelijke fietsroute, met daarnaast een parallel voetpad. Volgens de Hoofdgroenstructuur van Amsterdam is het Gerbrandypark aangemerkt als stadspark. Dit blijkt uit de aanwezigheid van voorzieningen voor verschillende doelgroepen en de herkenbare tuin- en landschapsarchitectonische kwaliteiten.

2.1 Speelvoorzienien

Het Cornelis van Rijplantsoen is de westelijke toegang tot het Gerbrandypark. Op dit plantsoen staan twee kleine speeltuintjes met name voor peuters. Deze speeltuinen worden gebruikt als rustpunt voor ouders op weg van of naar het winkelcentrum (figuur 3).

In het middengedeelte van het park bevindt zich een pierenbad. In de zomer wordt dit kinderbadje druk bezocht. Het pierenbad is omgeven door een verzameling van verschillende kunstwerken uit 2008 genaamd "De kleine kameleon". Dit kunstwerk is gemaakt door de kunstenaar Hoshyar Rasheed in samenwerking met buurtscholen en buurtorganisaties (figuur 4). In dit deel ligt ook een klein trapveldje.



Figuur 3 Speeltuinen Cornelis van Rij plantsoen



Figuur 4 het pierenbadje

Aan de oostzijde liggen sportvelden voor tennis en voetbal en een speeltuin. Naast sport en spel is er ook ruimte om lekker te wandelen, te zitten op een bankje of om te genieten van de groenomgeving.


Figuur 5 sportvelden


Figuur 6 speeltuin oost

De ronde waterkom aan de oostzijde van het park vormt een rustpunt aan het water, met een fraai uitzicht. Het waterpeil van de Van Tienhovengracht (Fig. 7) ligt op gelijke hoogte met dat van de binnenstad van Amsterdam. Vanaf de Van Tienhovengracht kun je via de Amsterdamse grachten doorvaren naar het IJ.

Het polderwater aan de noordzijde ligt ongeveer 1,7 meter lager. De kade langs dit water, ten zuiden van de woontorens aan de westkant van het park, wordt weinig gebruikt omdat het geen doorgaande route is. Toch biedt deze kade een aantrekkelijke plek aan het water.


Figuur 7 Tienhovengracht

2.2 Groen

Bij de ingang van het park staan nog de oorspronkelijke rij kastanjebomen.



Figuur 8 Kastanjebomen

Langs het fietspad staat een bomenlaan van Metasequoias (watercipressen). De uitheemse naaldbomen combineren door hun statige spitse vorm matig met het groen van de rest van het park.



Figuur 9 Watercipressen (metasequoias)

Het pierenbadje is omringd door een bladverliezende haag. Dit deel voelt parkachtig en besloten aan.



Figuur 10 Groen en haag rond het pierenbad

Het oostelijke deel bij de sportvelden is open en doet daardoor in op het parkkarakter. De singel met bomen en heesters langs de Van Tienhovengracht ontnemen grotendeels het zicht op het water wat hierdoor minder goed beleefd wordt.

2.3 Projecten in de omgeving

Stedelijke vernieuwing: in het kader van de stedelijke vernieuwing van Slotermeer staan er verschillende projecten gepland in de omgeving van het Gerbrandypark. De meeste projecten betreffen sloop/nieuw-bouw van woningen.

Openbare ruimte: er worden: twee ontsluitingswegen heringericht, namelijk de Burgemeester de Vlugtlaan en de Burgemeester Röellstraat en Plein '40-'45 heringericht.

2.4Werken derden

Tennet – Liander: werken samen aan het verzwaren van het elektriciteitsnetwerk om de toenemende vraag aan elektriciteit te kunnen voldoen. In nieuw staat de aanleg van een 150kV-kabelverbinding tussen Sloterdijk en Slotermeer gepland. Eerdere tracés bleken onhaalbaar door toekomstige bouwplannen en ruimtelijke beperkingen, waardoor het Gerbrandypark als alternatief beschouwt. De beperkingen die het ontwerp van het Gerbrandypark met zich meebrengt voor aanleg van het tracé, worden als randvoorwaarden meegenomen door TENNET-Liander. De geplande uitvoer is na de werkzaamheden in het Gerbrandypark in 2029.

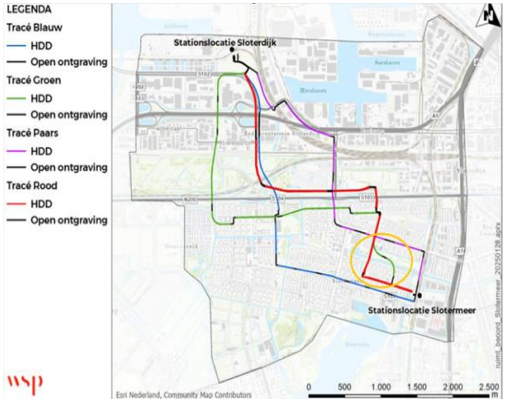

Figuur 11 Oranje ellips het groene tracé, door het Gerbrandypark

Renovatie pierenbad: verschillende pierenbaden in Amsterdam worden gerenoveerd waaronder het pierenbad van het Gerbrandypark. Dit project maakt geen onderdeel van de kwaliteitsimpuls maar heeft wel gevolgen voor het ontwerp van het gebied rondom het pierenbad. Het ontwerp van het gebied rondom het pierenbad wordt aangepast om rekening te houden met deze ontwikkeling en een verbetering te brengen aan de verblijfskwaliteit.

Waternet: is van plan om over 10 jaar de waterkering langs de Tienhovengracht te versterken en wou deze maatregelen vooruitlopen en mee laten nemen. Na analyse blijkt dat deze maatregelen niet inpasbaar zijn in het ontwerp. Het is daarom besloten om de versterking van de waterkering nu niet mee te nemen in het ontwerp van de kwaliteitsimpuls van het park.

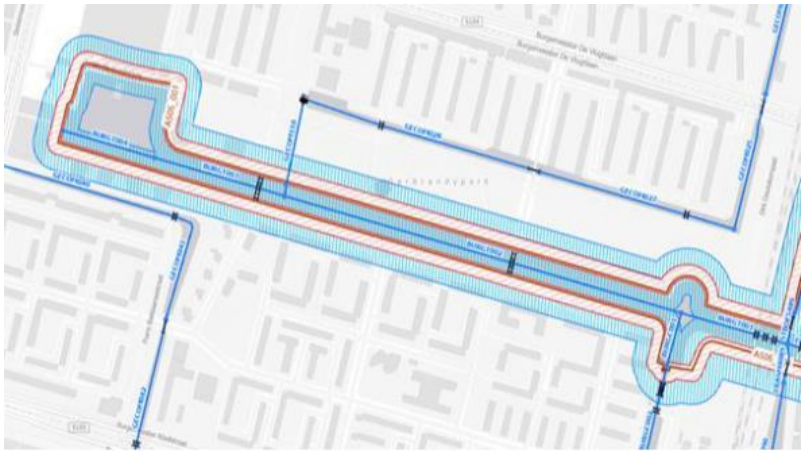

Figuur 12 Ligging waterkering



3. Bouwstenen ontwerp

Om het ontwerp van de kwaliteitsimpuls van het Gerbrandypark tot stand te brengen, houden we rekening met verschillende aspecten zoals cultuurhistorie, beleid, onderzoeken, wensen en aandachtspunten van bewoners en adviezen van experts en het beheerteam. In dit hoofdstuk geven we een overzicht van de verschillende aspecten.

3.1Cultuurhistorie

Het Gerbrandypark is ontworpen als onderdeel van de Tuinstad Slotermeer van het Algemeen Uitbreidingsplan (AUP) (1939). De gedachte achter de Tuinsteden was het streven naar goede woonwijken in een open, groene stedelijke omgeving. De verschillende wijken werden met elkaar verbonden door een wijkoverstijgend netwerk van brede groenstroken, parken en waterpartijen. Het Gerbrandypark ligt als groene zone tussen twee Slotermeerwijken in, de Dichters- en Dobbebuurt. Op grotere schaal ligt het in verbinding met andere wijken en parken zoals het Erasmus- en Sloterpark.

Het Gerbrandypark werd ontworpen door J.W. van der Meeren in de jaren '60 van de vorige eeuw. Conform de ontwerpstijl van die tijd werd in het ontwerp veel gebruik gemaakt van orthogonale vormen en rechte lijnen. Het park wordt geflankeerd door waterlopen die bijdragen aan de ruimtelijke beleving. Het ontwerp bood een afwisseling van strakke weides, formele boomgroepen, strak geschoren hagen die contrasteerden met vrijer geplaatste bomen en boomgroepen die een bijzondere plek markeerde. Dit werd gecombineerd met een spel tussen symmetrie en asymmetrie. Het is een betrekkelijk langgerekt park en de ontwerper heeft diverse middelen ingezet om het ruimtelijk interessant te maken. Met de inzet van beplanting heeft hij verschillende ruimtes en sferen willen creëren. Zo kreeg het park strak vormgegeven meanderende geschakelde kamers en soms lange (zicht)lijnen.
Belangrijk uitgangspunt voor het Gerbrandypark is ruimte voor actieve en passieve recreatie. De actieve recreatiezones werden voorzien van sportvelden en speeltoestellen, de passieve zones bevatten vrije speelweides, bankjes, plantentuin en wandelpaden. Zo kreeg het ontwerp in de twee buitenste delen, oostelijk en westelijk, actieve zones met sportvoorzieningen en een speeltuin.



Figuur 14 landschap vóór en na aanleg Gerbrandypark bron: Stadsarchief

In het middendeel werd meer ingezet op wandelen, rust en genieten van (bijzondere) beplanting en het kreeg diverse vrije speelweides. Daarnaast was het type beplanting een uitgangspunt. Er werd ontworpen met inheemse beplanting uit het oorspronkelijk polderlandschap.

3.2 Beleid

Ruimtelijk beleid
Het park wordt het groene hart van de buurt, met focus op klimaatadaptatie, biodiversiteit, inclusiviteit en circulair ruimtegebruik. Het park moet een plek zijn voor ontmoeting, rust en natuurbeleving, passend bij de visie op de 21e-eeuwse openbare ruimte.

Openbare ruimte en recreatie (Visie Openbare Ruimte 2025)
De gemeente streeft naar een openbare ruimte die aanvoelt als de "huiskamer van alle Amsterdammers". Dit houdt in: verhoogde verblijfskwaliteit, divers gebruik (werken, ontspannen, ontmoeten), veiligheid en aantrekkelijkheid op elk moment van de dag.

Groenbeleid (Groenvisie Amsterdam)
Amsterdam wil meer toegankelijk, biodivers en kwalitatief hoogwaardig groen. Het planten van verschillende soorten bomen en het bevorderen van ecologische zones zijn daarbij speerpunten.

Verkeersbeleid (Autoluw Agenda)
Ruimte voor auto's wordt ingeperkt ten gunste van groen en verblijfskwaliteit. Parkeerplaatsen worden op termijn verwijderd en straten heringericht als parkstraten, mits haalbaar binnen de projectomvang.

Sport- en spelbeleid (Strategisch plan sport en spel)
Parken moeten inclusief worden ingericht zodat iedereen – ongeacht leeftijd of beperking – kan sporten en spelen. Er wordt ingezet op multifunctionele, toegankelijke en stimulerende speel- en sportvoorzieningen.

Kunstbeleid
Kunstwerken dragen bij aan identiteit, eigenaarschap en sociale verbinding. Er is beleid om bestaande kunst in ere te herstellen en in samenhang met nieuwe functies te integreren.

Afval- en grondstoffenbeleid (Uitvoeringsprogramma 2020–2025)
De gemeente streeft naar een schone, afvalvrije stad. Dit betekent grootte afvalbakken, preventieve acties, en pilotprojecten voor afvalscheiding en gedragsverandering.

Duurzaamheidsbeleid (Amsterdam Circulair & Klimaatadaptatie)
Het beleid richt zich op circulair materiaalgebruik en klimaatbestendigheid. Doelen zijn o.a. halvering van het gebruik van nieuwe grondstoffen in 2030 en een volledig circulaire stad in 2050. Klimaatmaatregelen zoals het ophogen van het maaiveld moeten wateroverlast en boomsterfte voorkomen.

Inrichtingsbeleid (Puccini-standaard)
Alle openbare ruimte in Amsterdam wordt ingericht volgens vaste kwaliteitsrichtlijnen, vastgelegd in de Handboeken Rood en Groen. Dit waarborgt een consistente, duurzame en hoogwaardige inrichting.

3.3 Onderzoeken

Bomen kwaliteitsbeoordeling (december 2024)
In deze fase van het project is ervoor gekozen om alleen een kwaliteitsbeoordeling te doen van de bomen, in de volgende fase van het project, wordt een boom effect analyse uitgevoerd op basis van het voorlopig ontwerp.

Van de 445 bomen in het park zijn er 54 onderzocht op 11 locaties, volgens gemeentelijke richtlijnen. Op één plek is aanvullend bodemonderzoek gedaan. De BEA helpt om bomen een plek te geven in het ontwerp en om belangen – zoals boombehoud en ontwerpwensen – tegen elkaar af te wegen. Het ontwerp is via participatie tot stand gekomen en bevindt zich in de schetsfase. De analyse benoemt knelpunten en geeft per locatie aan onder welke voorwaarden bomen behouden kunnen blijven.

Flora en Fauna onderzoek

Om de effecten van de kwaliteitsimpuls te bepalen is in april 2023 een quickscan flora en fauna uitgevoerd. Onderstand een samenvatting van de resultaten van de quickscan.

Beschermde gebieden
Voor effecten op Natura 2000 gebieden is het advies om een AERIUS-berekening voor stikstof op te stellen om inzicht te krijgen in de effecten van de aanleg op stikstofdepotitie en te bepalen of er extra maatregelen nodig zijn om onder de norm te blijven. Deze berekening vindt plaats als voorbereiding van de uitvoeringsfase van het project.

Voor de *Hoofd Groen Structuur van Amsterdam* geldt dat het ontwerp voldoet aan de richtlijnen zoals het bieden van plekken voor ontspanning, ontmoeting, beweging, recreatie en biodiversiteit.

Beschermde soorten
Het onderzoek naar de natuurwaarden in het Gerbrandypark is uitgevoerd doormiddel van een quickscan, bestaande uit een combinatie van literatuuronderzoek en een veldbezoek. De verzamelde gegevens uit het literatuuronderzoek en het veldbezoek zijn gecombineerd om te beoordelen welke beschermde soorten en Habitats daadwerkelijk aanwezig zijn of mogelijk voorkomen in het projectgebied.

Voor *Vogels* geldt dat bomen, struiken, oevers en wateren bieden geschikte broedlocaties zijn voor vogels. Gedurende de periode dat vogels broeden, mogen deze niet verstoord worden. Als de werkzaamheden plaatsvinden in de periode van begin maart t/m juli zal er controle moeten plaatsvinden of er geen broedende vogels aanwezig zijn in bomen, struiken of onder beplanting.

Voor *vleermuizen* geldt voorkomen dat extra bouwverlichting wordt toegepast.
Kleine marterachtigen (bunzing, wezel, hermelijn)
Er leven mogelijk kleine marterachtigen in het gebied, in het noorden van het gebied dienen de werkzaamheden hierdoor tussen 1 september en 1 maart uitgevoerd te worden.

Voor *algemene amfibieën en egel* geldt het volgende:
Het verwijderen van vegetatie in de groenstroken dient in één richting te worden uitgevoerd en buiten de overwinteringsperiode

van egel en amfibieën. De toegestane werkperiode is daarom van 15 mei tot 15 oktober.

In de volgende fase van het project worden in overleg met de stadsecoloog nadere onderzoeken uitgezet.

QuickScan klimaat adaptatie

Wateroverlast
In het Gerbrandypark is sprake van hemelwateroverlast. Op verschillende plekken ontstaan er plassen na langdurige of hevige regenval.

Op basis de van geplaatste peilbuizen, kan worden geconcludeerd dat de ontwatering in het gehele projectgebied klein is. Tijdens de aanleg is het park niet opgehoogd en het grondwater staat hoog waardoor beperkte ruimte in de ondergrond aanwezig is om water te bergen of voor wortelgroei.
Aangezien het hier gaat om een park, zijn ook andere voorzieningen zoals recreëren, in het geding. Zo staan er op een aantal plekken in het park plassen na extreme regenval.

Wanneer de wortels van de groenvoorzieningen voor langere tijd onder water staat, zal dit leiden tot sterke achteruitgang en/of afsterving. Bij nieuwe beplanting dienen soorten te worden gekozen die bestand zijn tegen hoge grondwaterstanden.

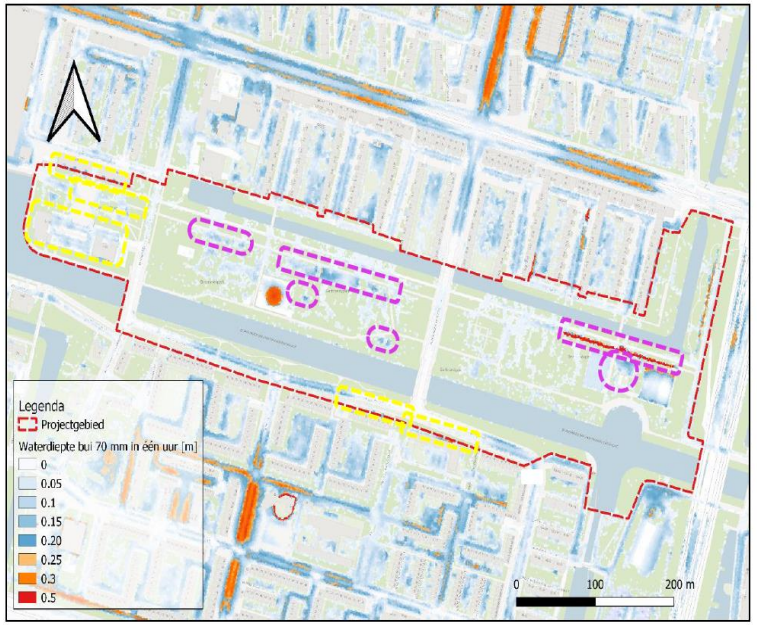

Figuur 15 wateroverlast locaties Gerbrandypark

Het gebied met de grootste problemen ligt tussen de Burgemeester Eliasstraat en de Burgemeester Fockstraat, aan de westzijde van het park. Aan de oostzijde van het park is in het verleden een drainagesysteem aangebracht, wat deels nog in werking is. Hierdoor zijn de problemen in dit gebied beperkt.
In dit project worden de volgende aanbevelingen overgenomen.

Naar aanleiding van de resultaten van de Quickscan is een drainage inventarisatie juni tot november 2024 uitgevoerd en wordt continu de grondwaterstand gemonitord. Daarnaast is een cultuurtechnisch bodem advies opgesteld.

Op basis van de analyse van deze data en informatie worden de volgende maatregelen voorgesteld:

Westzijde park
Verwijderen van de ontwateringsdrain aan de westzijde of afdoppen van het uitstroompunt, om de negatieve invloed van het systeem uit te sluiten. Daarnaast wordt de oude drainagebuis aan de westzijde verdewijderd, omdat deze mogelijk een obstakel vormt bij grondwerken

Oostzijde park
Op basis van de beoogde functies (sport, groen, et cetera) en inrichting (inclusief ingrepen ten aanzien van grondverbetering en plantenkeuze) van het park zal een strategische keuze moeten opties zijn dan (1) afsterven van de drainage (nul-alternatief), (2) onderhoud en renovatie van de drainage of (3) verwijderen van de drainage en/of afdoppen van de afvoerbuis:

worden gemaakt met betrekking tot het drainagesysteem. De

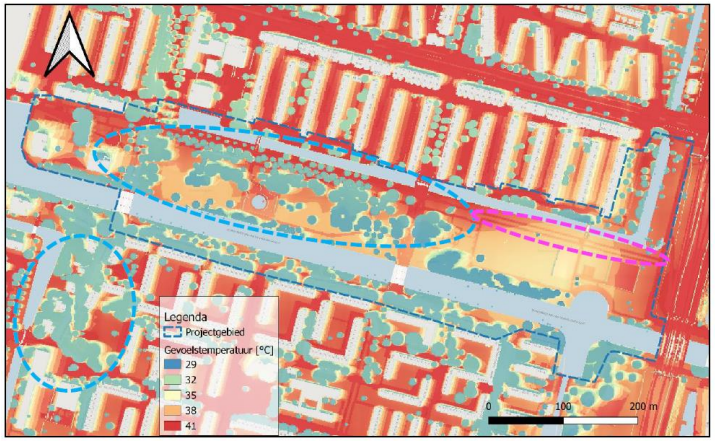

Figuur 16 hittestresslocaties Gerbrandypark
Bron Quickskan klimaat adaptatie

In samenspraak met V&OR en Waternet is de keuze gemaakt voor optie 2;
Onderhoud en renovatie: De ontwatering zal als gevolg van het achterstallige onderhoud (> 10 jaar geleden) enigszins verbeteren ten opzichte van de huidige situatie. Na renovatie van de drainage zal in samenspraak met een cultuurtechnicus goed doorlatende en/of geroerde grond worden teruggebracht en het maaiveld in lichte bolling worden aangelegd om plasvorming te verminderen.
Na afronding van de renovatiewerkzaamheden en na de overdracht, dient structureel te worden geprogrammeerd van groot onderhoud aan de gazons met als doelstelling in stand houding en het verlengen van de levensduur van de openbare ruimte.

Het opstellen van een beheerplan is hierin belangrijk en wordt meegenomen als onderdeel van het project.

Hittestress
Bij het pierenbad en de sportzone zijn geen schaduwplekken. Tijdens warme dagen wordt hier hittestress ervaren.
Door de schaduwwerking van bomen in clusters, ontstaan er grotere koele plekken in het projectgebied. Hier kunnen bewoners afkoelen in tijden van extreme hitte. Deze koele plekken zijn in het blauw omcirkeld. In het roze omcirkelde gebied zijn geen bomen met schaduw te herkennen.
Geadviseerd wordt de schaduwvorming door aanplant van nieuwe bomen of groei van bestaande bomen te bevorderen in het oostelijk deel van het Gerbrandypark.
Op locaties waar veel recreatie plaatsvindt is koelte extra belangrijk. zo wordt geadviseerd de schaduwwerking rondom het pierenbad te vergroten. Zo kan de gebruiker ook hier in relatieve koelte recreëren.

Quickscan materiaalgebruik
De strategie Amsterdam Circulair is het van het gebruik van nieuwe grondstoffen en materialen om zo bij te dragen aan een duurzame stad. De komende jaren gaat de gemeente diverse materiaalstromen in kaart brengen, van binnenkomst tot verwerking, om zo kostbare grondstoffen te behouden.

Het doel is om in 2030 een halvering van het gebruik van nieuwe grondstoffen te bereiken en in 2050 een volledig circulaire stad te hebben.

Het park krijgt een nieuwe grote speelplek en een natuurspeelbos. Veel van de huidige speeltoestellen zijn afgeschreven en komen niet in aanmerking voor een opknapbeurt of een tweede leven.
De toestellen die niet in het park terugkomen, maar nog levensvatbaar zijn, kunnen elders in de gemeente worden ingezet. Eventuele vrijgekomen grond wordt geschikt gemaakt voor hergebruik. Zie inventarisatie speltoestellen in bijlage 1

Parkeeronderzoek
Het opheffen van parkeerplaatsen langs de Burgermeester Fockstraat. De adviesorganen ruimteregie-autoluw en straatparkeren hebben geadviseerd, dat ten gevolge van de hoge bezettingsgraad (93%, meting 2022) het geen optie is de parkeerplaatsen te verwijderen. Inmiddels is betaald parkeren ingevoerd en blijkt de bezettingsgraad sterk te dalen. Nieuwe parkeertellingen staan in nov 2025 ingepland. Vanuit het project wordt inzet op verwijdering van 20 parkeerplaatsen om een zichtbare relatie tussen het westelijk en oostelijk deel van het park te herstellen.

Kabels en leidingen
De huidige kabels en leidingen vormen geen significante obstakels met uitzondering van een streng kabels en leidingen die aan de oostzijde van het park onder het maaiveld doorloopt ter hoogte van het halfrond.

3.4 Participatie

Wensen/aandachtspunten gebruikers
Voor de herinrichting van het Gerbrandypark is een participatieproces georganiseerd om de wensen en ideeën van gebruikers te verzamelen en het ontwerp beter af te stemmen op hun behoeften. Dit proces bestond uit twee participatieronden en een bewonersbijeenkomst.

Participatieproces
Er zijn twee participatieronden en een informatieavond georganiseerd:1e Participatieronde (27-28 september 2023): Gebruikers konden hun wensen en ideeën delen via gesprekken in het park en bij Plein 40-45. Deze input is verwerkt in een eerste schetsontwerp.
2e Participatieronde (10 juli - 15 augustus 2024): Een enquête en een bewonersavond leverden feedback op het schetsontwerp. Gebruikers konden prioriteiten aangeven, gezien de beperkte financiële middelen.

3e Bijeenkomst (25 maart 2025): op basis van deze reacties van de 2e participatie ronder is het ontwerp aangepast. Het aangepaste ontwerp werd gepresenteerd. Kritiekpunten waren onder andere de verplaatsing van de speelplaats, het gebrek aan verkeersveiligheidsmaatregelen en de behoefte aan een vrouwvriendelijk ontwerp.

Tijdens de eerste ronde konden gebruikers hun ideeën delen over de huidige staat van het park en gewenste voorzieningen. Deze input is verwerkt in het eerste schetsontwerp. In de tweede ronde hebben gebruikers via een enquête en een gebruikersavond feedback gegeven op het schetsontwerp en hun prioriteiten aangegeven, gezien mogelijke financiële beperkingen. Op basis van deze reacties is het ontwerp aangepast zie opbrengsttabel In bijlage 2.



Figuur 17 Indruk participatieproces

Afvalbeheer	Prullenbakken plaatsen op strategische plekken om zwerfvuil te verminderen.
Toezicht en handhaving	Meer toezicht en handhaving om onveilige situaties en overlast te voorkomen. Mogelijkheid om het park 's avonds af te sluiten
Groen en beplanting	Meer schaduwplekken door het planten van extra bomen. Meer kleurrijke planten, bomen en kunstwerken om het park aantrekkelijker te maken.
Wandelpaden	Meer afwisseling in wandelroutes.
Speelvoorzieningen	Behoud en vernieuwing van de peuterspeelplaats. Een centrale speeltuin met uitdagende speeltoestellen voor verschillende leeftijden. Toevoeging van een natuurspeeltuin voor kinderen om te spelen en ontdekken in de natuur. Mogelijkheid voor een waterfontein bij het pierenbadje.
Ontmoeting- / Verblijfvoorzieningen	Meer picknicktafels en BBQ plekken. Hier is verdeeldheid onder bewoners
Sportvoorzieningen	Meer sportfaciliteiten, zoals een multifunctioneel speelveld, fitnesstoestellen en calisthenics Opknappen van het tennisveld.
Hondenvoorzieningen	Toevoeging van een hondenlosloopveld.
Verkeersveiligheid	Verbetering van gevaarlijke oversteekplaatsen bij de Burgemeester Eliasstraat en Burgemeester Fockstraat. Aanpak van gevaarlijke situaties door scooters en vrachtwagens op fietspaden.

Expertiseteam
Het Expertiseteam bestaat uit een multidisciplinair team van specialisten dat zich richt op verkeer, mobiliteit en de inrichting van de openbare ruimte en heeft advies uitgebracht over de herinrichting van het Gerbrandypark, Het Expertiseteam vraagt aandacht voor:

- **Drainage en bodem**: onderzoek naar de grondwaterstand en drainage is essentieel. Ontwerpkeuzes moeten rekening houden met de natuurlijke situatie.
- **Halfverharding**: gebruik water- en zuurstofdoorlatende materialen zoals Padvast, zonder opsluitbanden, en voorkom zwaar verkeer op deze paden.
- **Oversteekplaatsen:** houd er rekening mee dat de oversteekplaatsen bij Burgemeester Eliasstraat en Burgemeester Fockstraat als hinderlijk worden ervaren door doorgaand fietsverkeer. Hier adviseert het Expertiseteam om meer voorzieningen te treffen, zoals een steunpunt.
- **Fietspaden**: houd schampruimte vrij van beplanting en verbeter oversteekplaatsen voor fietsers.
- **Parkeren**: het opheffen van 20 parkeerplekken wordt als positief gezien voor de parkbeleving, maar vereist bestuurlijke afweging vanwege negatieve adviezen van het adviesteam Ruimteregie.
- **Speeltoestellen**: inclusieve speelvoorzieningen worden ontworpen, met hergebruik van materialen waar mogelijk.
- **Ecologie**: verhoog biodiversiteit en behoud ecologische zones, met aandacht voor bloemrijk gras en geschikte boomsoorten.
- **Hittestress**: vermijd asfalt om opwarming te beperken.

4. Schetsontwerp



4.1 Inleiding

Gemeente Amsterdam zoekt samen met buurtbewoners naar een manier waarop het Gerbrandypark een plek kan zijn waar je verblijven wil om te sporten en elkaar te ontmoeten: Een kloppend groen hart voor iedereen in de buurt. We gaan het Gerbrandypark veranderen tot een spil van de wijk, die de verbinding legt tussen de markt, de buurt en de mensen. Een plek dus voor en van alle buurtgenoten, maar ook van de flora en fauna.

Het Gerbrandypark is een cultuurhistorische groene drager uit het AUP van Van Eesteren. Het is onderdeel van het beschermd stadsgezicht Slotermeer en het Rijks Aandachtsgebied Wederopbouw.

Het gebruik van het park is divers. In het ontwerp is gezocht naar aansluiting bij de omgevingsvisie van Amsterdam, waarin veel aandacht is voor thema's als duurzaamheid, gezondheid van haar inwoners en verbetering van de verblijfskwaliteit. In het ontwerp is gezocht naar aansluiting bij de omgevingsvisie van Amsterdam, waarin veel aandacht is voor thema's als duurzaamheid, gezondheid van haar inwoners en verbetering van de verblijfskwaliteit. Dit document geeft een beknopt inzicht in het Schetsontwerp, het concept en de uitgangspunten dat eraan ten grondslag liggen.

4.2 Uitgangspunten

Ontwerp en dialoog
Tijdens het ontwerpen is de dialoog gezocht met gebruikers en buurtgenoten van het park en met het parklandschap zoals dat er nu bij ligt. Het Ambitiedocument over het Gerbrandypark uit 2021 dient als onderlegger, evenals het Nota van Uitgangspunten (zomer 2025).

Zonering naar activiteit - intergenerationeel en inclusief
In het schetsontwerp is een concentratie van functies en een zonering naar activiteit - intergenerationeel en inclusief. Er is ruimte voor reuring, gericht op het spelen, sporten en ontmoeten en voor rust in het park.

In de diverse delen van het park zijn plekken om te verblijven en te ontmoeten. Nieuw is het beweegplein bij de sportvelden waar je kunt picknicken en vrij kunt sporten en bewegen. Dit plein wordt in samenhang met het voetbalveld en de tennisvelden ontworpen.

Verbinding van de parkkamers door paden en plekken voor verblijf en ontmoeting
De huidige paden zijn van asfalt en liggen aan de randen van het park. De nieuwe paden zijn van halfverharding en doorkruisen het park zodat het park ook anders kan worden beleefd.
Een nieuw avontuurlijk pad voert door de bosjes, onder andere door het speelbos nabij het pierenbad. De nieuwe paden zijn uitgevoerd in halfverharding, dat water doorlaat en goed is voor de bodem en het parkachtige gevoel versterkt.

Op meerdere plekken rond het halfrond wordt de bestaande asfaltverharding vervangen door halfverharding.
Deze aanpassing zorgt voor een meer parkachtige uitstraling en biedt als bijkomend voordeel een betere waterinfiltratie, wat helpt om wateroverlast te verminderen. Daarnaast sluit de halfverharding beter aan op de nieuwe inrichting van de omgeving, waardoor meer samenhang ontstaat.

Ook op het Van Rijplantsoen wordt halfverharding toegepast, ter verbetering van de groeiplaatsen van het blok kastanjebomen.
De langs-parkeerplekken in het park aan de Burgemeester Fockstraat zijn in het ontwerp verdwenen. Een parkstraat rest, waar je als automobilist merkbaar door het park rijdt dat hier is ingezaaid met bloemrijk grasland.

Het Van Rijplantsoen krijgt een tuinkarakter door de grote stadstuin met meerstammige bomen en onderbeplanting waar je doorheen wandelen kan op weg naar het park of andersom als je op weg bent vanuit het park naar Plein ‘40-‘45. Het vormt zo een eenheid met de geplande herinrichting van Plein ‘40-‘45.

Bomen en beplanting zorgen voor een veerkrachtig stedelijk ecosysteem, biodiversiteit en een gezonde samenleving
Meer biodiversiteit draait om het borgen van diverse ecologische en landschappelijke waarden in het park op een manier die de mensen

aanspreekt, zodat zij ervoor zorgen en er graag komen. Het ontwerp versterkt de biodiversiteit door de aanplant van circa 100 nieuwe bomen en de omvorming van gazons naar bloemrijk gras. Dit zorgt voor een aantrekkelijk beeld in alle seizoenen. Het park wordt een educatieve plek waar bezoekers kunnen leren over natuur en duurzaamheid.

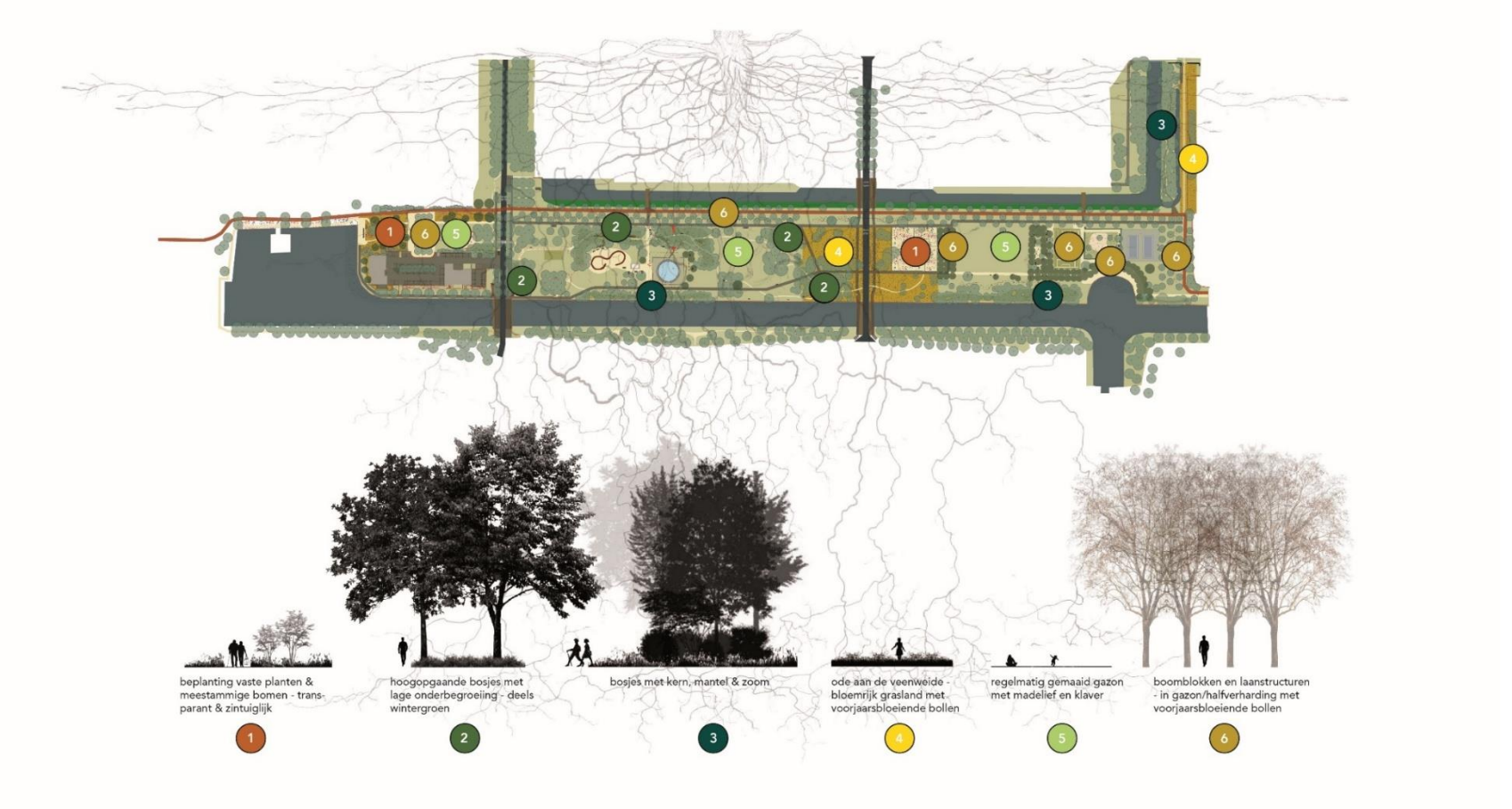

Figuur 18 Beplantingsplan

Losloop gebied voor honden
Het park is in de huidige situatie aangemerkt als hondenlosloopgebied (zie figuur 19).
Door de intensivering van het gebruik en ook met het oog op de biodiversiteit zal een beleidswijziging worden doorgevoerd.
Met de renovatie van het park zal een seizoensgebonden regeling worden ingevoerd. Dit betekent dat honden aangelijnd moeten worden van 1 mei tot en met 31 oktober.

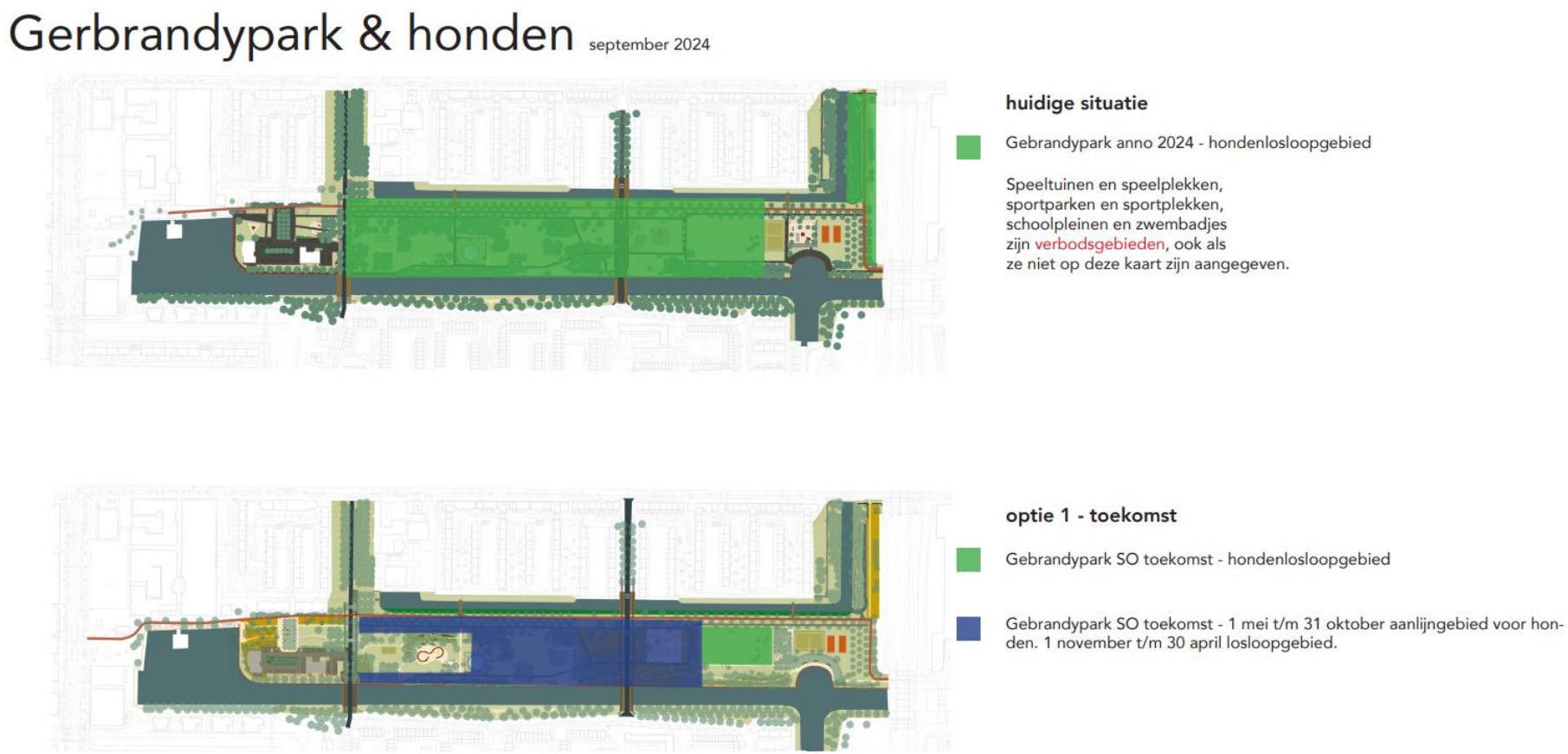

Figuur 19 huidige en toekomstige hondenloslopgebied

Spelen
De ambitie van de gemeente is om de stadsparken zodanig in te richten dat kinderen er veilig kunnen sporten en spelen ongeacht leeftijd, achtergrond of (fysieke) beperking. Van de speelplekken een stimulerende omgeving maken dat sociale interactie bevordert. In het hart van het park bij het pierenbad komt een centrale speelplek in het park voor alle kinderen. In het ontwerp wordt rekening gehouden met de aanleg van diverse elementen, zoals toegankelijkheid voor rolstoelgebruikers, verschillende sensorische ervaringen en uitdagende speeltoestellen die verschillende vaardigheden en niveaus van fysieke activiteit bevorderen en met rustige zones waar kinderen zich terug kunnen trekken.

Beweegplein
De bestaande sport mogelijkheden worden uitgebreid en geconcentreerd in het zogenaamde beweegplein. Met als doel inclusieve sportvoorzieningen te realiseren voor jong en oud.

Kunstwerken
De kunstwerken geven een eigen identiteit aan een buurt, zorgen voor verbinding en eigenaarschap. De kleine kameleon bij het pierenbad is ontstaan uit een participatieproces met scholen en

Er komt een nieuwe exclusieve hondenspeelplek tussen de tennisbaan en het voetbalveld.

Amsterdamse standaard voor inrichting openbare ruimte - Puccini
In Amsterdam richten we de openbare ruimte volgens een standaard in. Deze standaard staat voor een kwalitatief goede en samenhangende fysieke inrichting van de openbare ruimte.
De inrichtingsdetails voor beplanting, zitplekken, voetpaden, speeltoestellen, afvalbakken ed. zijn uitgewerkt in twee

buurtbewoners, begeleid door de kunstenaar Rasheed Hoshyar. In het ontwerp worden sommige van deze kunstwerken hergebruikt en anders neergezet om samenhang te creëren met een nieuw aan te leggen speelbos. De aanpassingen, renovatie aan het kunstwerk gebeuren in overleg met de kunstenaar.

Voorzieningen voor recreatie
De Gemeente streeft naar om de verblijfskwaliteit in de openbare ruimte te verhogen zodat het voelt als "de huiskamer van álle Amsterdammers". Om invulling te geven aan deze ambitie worden in het Gebrandypark meer zitplekken toegevoegd langs het water en picknicktafels bij het sportpark en bij het Rosarium.

Afvalbeheer en bewustwording
Grotere afvalbakken en seizoensgebonden inzamelpunten worden strategisch geplaatst. Een pilotproject richt zich op het scheiden van afval en statiegeldflessen. Daarnaast worden prikacties georganiseerd om bewoners bewust te maken van het belang van een schone leefomgeving.

handboeken. Het handboek Rood en handboek Groen. Het ontwerp houdt zich aan de Puccini-voorschriften.
Verkeer en parkeren.
Vanuit het project wordt inzet op verwijdering van 20 parkeerplaatsen langs de Burgemeester Fockstraat om zichtbare relatie tussen het westelijk en oostelijk deel van het park te herstellen. Dit is mogelijk aangezien in 2025 de bezettingsgraad sterk is gedaald, door de invoering van betaald parkeren.

Op de langere termijn wordt de straat heringericht als parkstraat, waar auto's te gast zijn en bloemrijke bermen het parkbeeld versterken. Dit zal de recreatieve functie en veiligheid van het park verbeteren.

Duurzaamheid en klimaatadaptatie
Het ontwerp houdt rekening met klimaatverandering door maatregelen zoals het verbeteren van de drainage en bodemkwaliteit. Plassen na hevige regenval worden aangepakt door het doorspuiten van het drainagesysteem en maaiveldaanpassingen. Circulair materiaalgebruik wordt gestimuleerd, bijvoorbeeld door hergebruik van vrijgekomen grond en speeltoestellen.

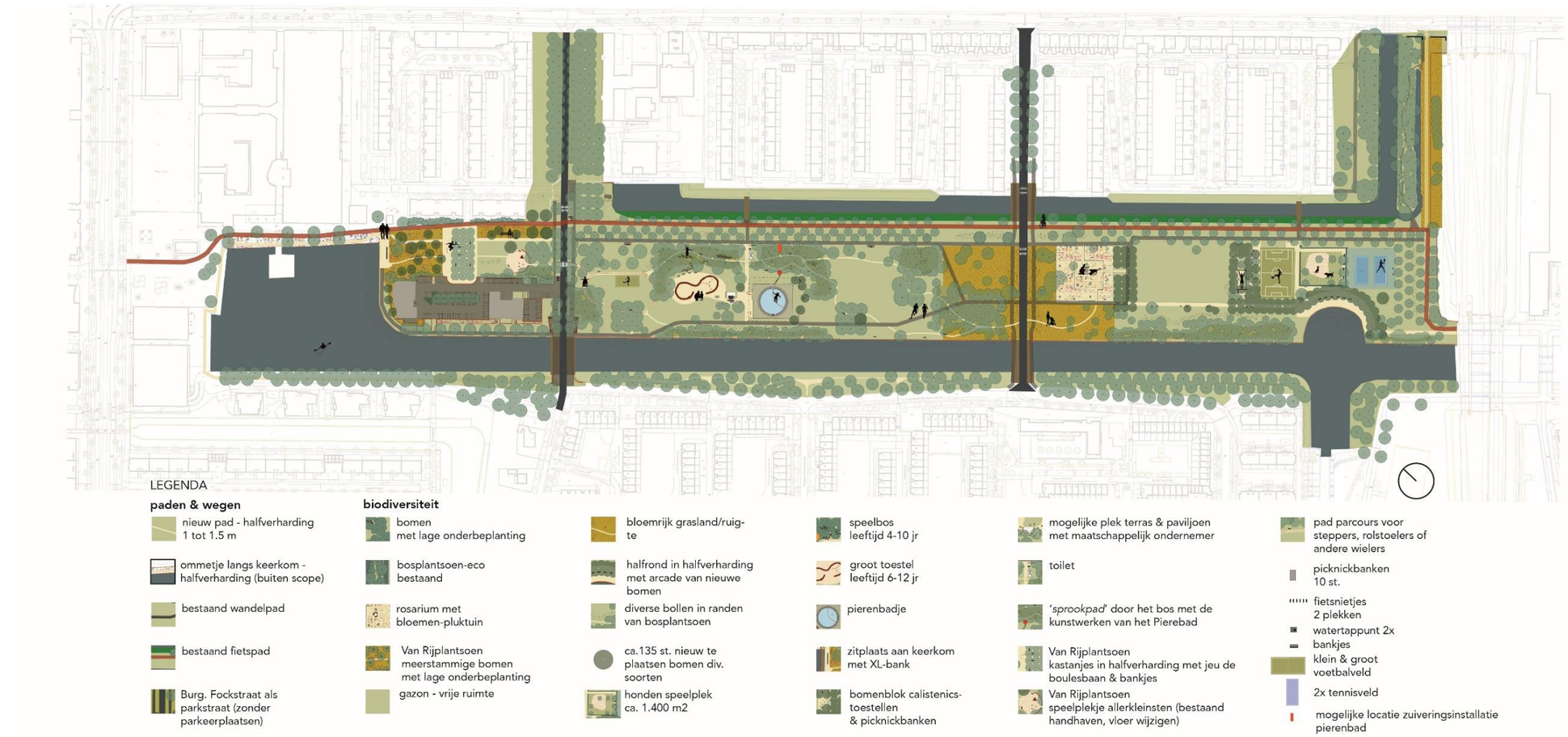

Figuur 20 schetsontwerp

4.3 Schetsontwerp en uitvoering

Het beschikbare budget is niet voldoende om het schetsontwerp integraal uit te voeren.
De uitgelichte zones in de bijgevoegde kaart geven de gebieden aan die doorgaan naar de voorlopig ontwerpfase.
De keuze voor deze plekken is gemaakt op basis van noodzakelijke verbeteringen, met het oog op bijvoorbeeld overlevingskansen van de kastanjes op het Van Rijplantsoen en de verbetering van het gazon.
Daarnaast zijn de voorkeuren van bewoners die zijn voortgekomen uit de enquête (zomer 2024) leidraad geweest voor
de keuze om al dan niet tot uitwerking van het schetsontwerp over te gaan.

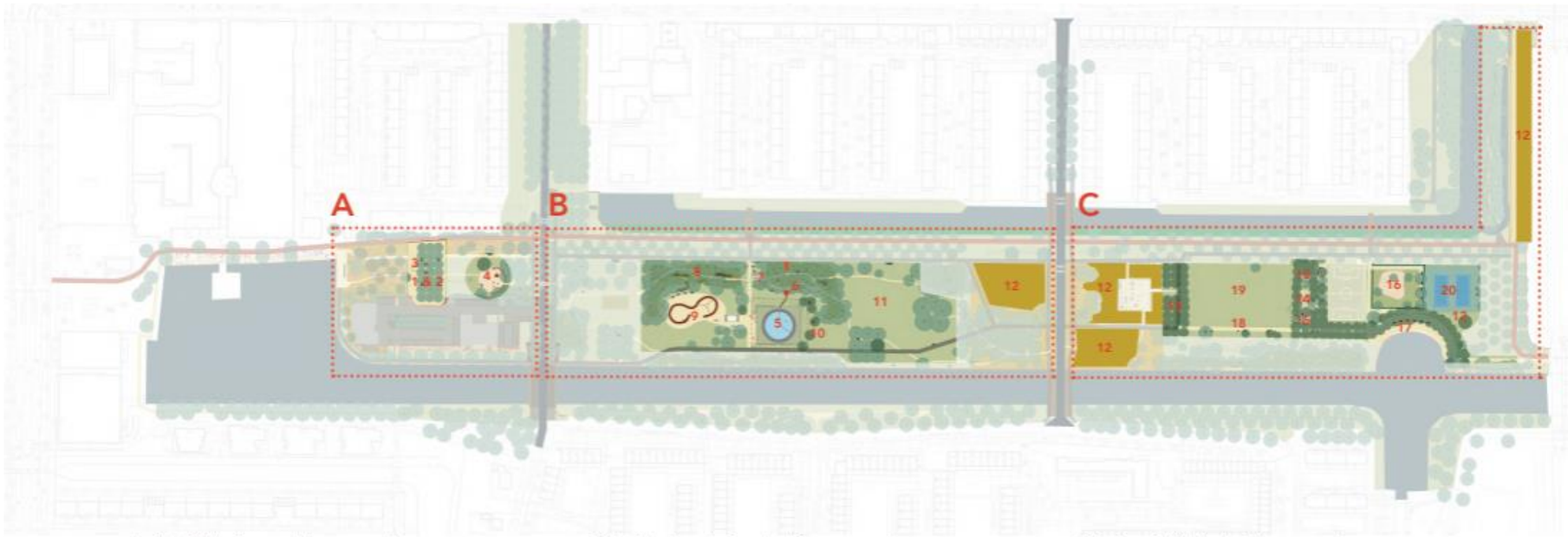

A. Van Rijplantsoen - dit gaan we doen
1. een nieuwe verharding onder de kastanjebomen, die goed is voor de bomen en de bodem,
2. nieuwe banken,
3. jeu de boulesbaan,
4. opknappen van het speeltuintje voor kinderen onder de 4 jaar.

B. het hart van het park - dit gaan we doen
5. opknappen van het pierenbad. Het krijgt een apparaat dat het water zuivert.
6. nieuwe plek voor de kunstwerken van het pierenbad. Deze komen in het speelbos langs een pad te staan.
7. een openbaar toilet,
8. het speelbos,
9. een groot speeltoestel, waar ook kinderen met een beperking kunnen spelen,
10. een aantal nieuwe bomen,
11. het opknappen van het grasveld,
12. een bloemenwei.

C. het oostelijk deel - dit gaan we doen
(12). een bloemenwei,
13. veel nieuwe bomen en een boog van bomen waar je onder kunt zitten, langs het water,
14. sporttoestellen onder de bomen,
15. picknickbanken onder de bomen,
16. een speelplek voor honden,
17. deel van de asfaltpaden vervangen door een verharding die beter is voor de bodem en minder warmte vasthoudt,
18. pad langs het bosje verleggen,
19. opknappen grote grasveld,
20. nieuwe tennisvloeren en tennisnetten op de tennisvelden.

Figuur 21 uitvoeringsfases schetsontwerp

Bijlage 1 Inventarisatie speeltoestellen

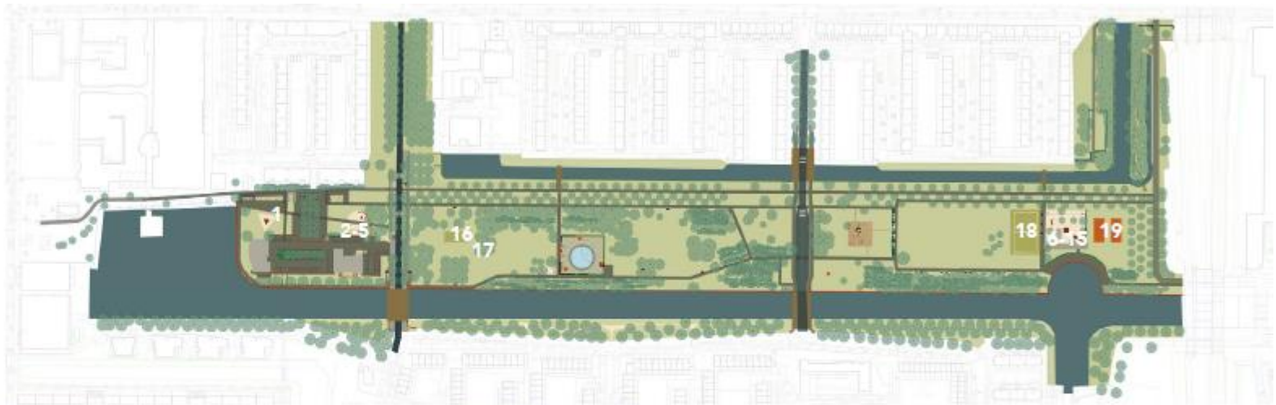



Small Orion - sinds 1999
- levensduur 2026
- verlenging met 20 jaar mogelijk,
- *wel* verplaatsbaar.
- VO juli 2025 - naar depot



Quaterramp - sinds 2006
- levensduur 2026
- verwijderen/vervangen
- *niet* verplaatsbaar.
- VO juli 2025 - verwijderen in 2026



Zandspringplank dizzy - sinds 2008
- levensduur 2026
- ... moet opgeknapt - kosten/baten?
- *niet* verplaatsbaar.
- VO juli 2025 - verwijderen tzt (fasering uitvoering SO)





Combinatietoestel - sinds 2007
- levensduur 2026
- verlenging met 10 jaar mogelijk,
- *niet* verplaatsbaar.
- VO juli 2025 - naar depot



Railslide - sinds 2006
- levensduur 2026
- kan nog jaren mee
- *niet* verplaatsbaar.
- VO juli 2025 - verwijderen tzt (fasering uitvoering)



Wip bumper - sinds 2008
- levensduur 2026
- ... moet opgeknapt - kosten/baten?
- *wel* verplaatsbaar.
- VO juli 2025 - naar depot

Tennisvelden/ net (2x) - sinds 2009
- levensduur 2026
- kan nog jaren mee,
- *niet* verplaatsbaar.
- VO juli 2025 - blijft



Mino - sinds 2003
- levensduur 2026
- opgeknapt - kan nog jaren mee,
- *wel* verplaatsbaar.
- VO juli 2025 - naar depot



Cableway Dino - sinds 2008
- levensduur 2026
- verwijderen/vervangen
- *niet* verplaatsbaar,
- VO juli 2025 - verwijderen in 2026



Acroclimber - sinds 2008
- levensduur 2026
- verlenging met 10 jaar mogelijk,
- *niet* verplaatsbaar.
- VO juli 2025 - verwijderen tzt (fasering uitvoering SO)



Mino - sinds 2003
- levensduur 2026
- opgeknapt - kan nog jaren mee,
- *wel* verplaatsbaar.
- VO juli 2025 - naar depot



Booster - sinds 2008
- levensduur 2026
- verlenging met 10 jaar mogelijk,
- *niet* verplaatsbaar.
- VO juli 2025 - verwijderen tzt (fasering uitvoering VO)



Playzone unit met spijlendoel (2x) - sinds 1998/2005
- levensduur 2026
- kan nog jaren mee,
- *niet* verplaatsbaar.
- VO juli 2025 - blijft



Mino - sinds 2003
- levensduur 2026
- opgeknapt - kan nog jaren mee,
- *wel* verplaatsbaar.
- VO juli 2025 - naar depot



Tunnelglijbaan - sinds 2008
- levensduur 2026
- verwijderen (rvs glijbaan herbruikbaar)
- *niet* verplaatsbaar.
- VO juli 2025 - verwijderen 2026 - evt glijbaan hergebruiken in parcours 'Apekooien'



Doelwand - sinds 2005
- levensduur 2026
- verlenging met 10 jaar mogelijk,
- *wel* verplaatsbaar.
- VO juli 2025 - naar depot tzt (fasering uitvoering SO)



Midipipe - sinds 2006
- levensduur 2026
- verwijderen/vervangen
- *niet* verplaatsbaar.
- VO juli 2025 - verwijderen in 2026



Dinozwaai - sinds 2008
- levensduur 2026,
- kan nog jaren mee,
- *niet* verplaatsbaar.
- VO juli 2025 - verwijderen tzt (fasering



Speldoel Kick (2x) - sinds 2008
- levensduur 2026,
- verlenging met 10 jaar mogelijk,
- *niet* verplaatsbaar,
- VO juli 2025 - blijft

Bijlage 2 opbrengst tabel

Wens/opmerking	Conclusie
Meer prullenbakken Bewoners gaven aan dat er te weinig prullenbakken in het park zijn. Dit leidt tot zwerfvuil, wat het park minder aantrekkelijk maakt.	De prullenbakken worden op strategische plekken in het park geplaatst, zodat bezoekers hun afval gemakkelijker kunnen weggooien. Dit zal bijdragen aan het schoonhouden van het park.
Meer beheer, toezicht en handhaving Bewoners gaven aan dat er onvoldoende toezicht en handhaving in het park is.	Er is een structureel tekort aan personeel voor toezicht binnen de gemeente. Helaas kan dit project geen oplossing bieden voor dit probleem. Sociale controle en meer zichtbare handhaving kunnen echter helpen om de situatie in het park te verbeteren.
Het park moet in de avond afsluitbaar zijn Sommige bewoners vinden het belangrijk dat het park 's avonds afgesloten kan worden om overlast en onveilige situaties te voorkomen.	Het park blijft open, omdat het een openbaar park is.
Schaduwplekken Bewoners benadrukken het belang van voldoende schaduw in het park om verkoeling te kunnen vinden.	In het park worden ongeveer 150 nieuwe bomen geplant.
Meer kleurrijke planten, bomen en kunstwerken Het park heeft een eentonige vegetatie. Bewoners zouden het fijn vinden als er kunstwerken langs de wandelpaden worden geplaatst.	Bij het uitwerken van het ontwerp wordt rekening gehouden met de keuze van bomen en planten. Voor de plaatsing van nieuwe kunstwerken zijn er echter geen financiële middelen beschikbaar.
Wandelpaden Sommige bewoners vroegen om meer afwisseling in de wandelroutes.	Er komt een extra wandelpad bij het natuurspeelbos.
Van Rijplantsoen	
Plantenbakken met zitplekken Sommige bewoners vonden het een goed idee om plantenbakken met zitplekken toe te voegen bij het Van Rijplantsoen. Anderen maakten zich echter zorgen over de mogelijke geluidsoverlast.	Vanwege de verdeeldheid over de mogelijke overlast is besloten af te zien van de aanleg van plantenbakken en zitplekken.
Peuterspeelplaats behouden en vernieuwen Bewoners vonden het belangrijk dat de peuterspeelplaats blijft bestaan en vernieuwd wordt, omdat deze veel gebruikt wordt door jonge gezinnen onderweg naar het winkelgebied.	De peuterspeelplaats wordt behouden en krijgt een opknapbeurt, zodat deze aantrekkelijk blijft voor de jonge kinderen in de buurt.
Jeu de boulesbaan Sommige bewoners vonden de aanleg van een jeu de boulesbaan een goede aanvulling, omdat dit kan helpen om de buurt te verbinden. Anderen waren bang dat de baan weinig gebruikt zou worden.	Na overleg is besloten om de jeu de boulesbaan aan te leggen. Dit wordt gezien als een manier om verschillende leeftijdsgroepen en culturen in de buurt bij elkaar te brengen.
Verkeersveiligheid Er werd aangegeven dat de oversteekplaatsen bij de Burgemeester Eliasstraat en Burgemeester Fockstraat gevaarlijk zijn. Ook ontstaan er gevaarlijke situaties door scooters en vrachtwagens die over het fietspad rijden.	Deze maatregelen vallen buiten het project. De verkeersproblemen worden doorgegeven aan de verkeersdeskundigen voor verder onderzoek en mogelijke oplossingen.
Centrale speelplaats bij het pierenbadje	
Kiosk De aanleg van een kiosk valt buiten het project. Over de komst van de kiosk is verdeeldheid onder de parkgebruikers en omwonenden. Sommigen vrezen overlast, terwijl anderen denken dat een kiosk kan bijdragen aan de sociale veiligheid in het park. Buiten dit project loopt een onderzoek loopt een haalbaarheidsonderzoek over de aanleg van de kiosk.	De kiosk wordt voorlopig niet gerealiseerd. In plaats daarvan wordt eerst een pilot uitgevoerd met een tijdelijke kiosk of foodtruck om te testen of dit goed werkt in het park.
Natuurspeeltuin Bewoners vinden het een goed idee om een natuurspeeltuin toe te voegen aan het park, zodat kinderen meer kunnen ontdekken en spelen in de natuur.	Bij het pierenbad komt een natuurspeeltuin.
Waterfontein bij het pierenbad	Er wordt onderzocht of het mogelijk is om een waterfontein te plaatsen of het pierenbadje te combineren met een speelelement, zodat het ook in de winter gebruikt kan worden.
Picknicktafels Veel bewoners vroegen om picknicktafels in het park, zodat ze samen kunnen zitten en eten. Er was echter veel weerstand tegen picknicktafels bij het pierenbad, vanwege zorgen van omwonenden over geluidsoverlast.	De picknicktafels worden geplaatst bij het halfrond in de buurt van de sportzone en bij het rosarium. Deze locaties liggen verder weg van woningen, zodat de kans op geluidsoverlast kleiner is.
Sportzone	
Parkgebruikers gaven aan behoefte te hebben aan meer sportfaciliteiten in het park, zoals een multifunctioneel speelveld, fitnesstoestellen en calisthenics.	Er komt geen multifunctioneel sportveld, omdat gebruikers van het voetbalveld bezorgd zijn over overbelasting door het combineren van sporten. Ook worden er geen fitnesstoestellen geplaatst, omdat eerdere ervaringen hebben aangetoond dat deze in de openbare ruimte nauwelijks worden gebruikt. Bij de sportzone komen wel sporttoestellen, waarbij zoveel mogelijk rekening wordt gehouden met vrouwen en kinderen.
Het tennisveld opknappen.	Het tennisveld wordt opgeknapt
Er was aanvankelijk geen hondenuitlaatveld in het ontwerp opgenomen, maar veel bewoners gaven aan dat dit een belangrijke wens is.	Er is een hondenuitlaatveld toegevoegd aan het ontwerp, in het oostelijke deel van het park. Dit zorgt ervoor dat hondenbezitters hun honden veilig kunnen uitlaten zonder overlast voor andere parkbezoekers.