ARCHIEF-
EXEMPLAAR

[redacted]

Aziëhavenweg (werf) 21
1046 BK Amsterdam
[redacted]

Datum	Scannr
25-1-7	11064 /Lod
Projectnummer	25045
Projectleider	[redacted]
Origineel naar	Archief
Kopie naar	—

bellen mndg 02/07 ; 15⁰⁰ uur.

PROEFSLEUVEN WALMUREN

UTRECHTSESTRAAT

Stadsdeel Amsterdam Centrum

Waag : . Wat is maatvoering tov NAP
. ofwel wat is het waterniveau bij de drende van de Walmuren

- ~~er staat proefsleuven Walmuren aan oostzijde Utrechtse str. echter liggen aan oostzijde niet de vleugelmuren??~~
Walmuren ligge aan oostzijde

- dikte muren
- muren van mw. of beton??

28/02 07

Rapportnummer : 193 – 2006
datum : 20 december 2006
behandeld door : [redacted]

Algemeen

KWS Infra heeft in opdracht van Amsterdam stadsdeel Centrum op een zestal locaties proefsleuven gegraven aan de "achterzijde" van de walmuren aan de oostzijde van de Utrechtsestraat.

De proefsleuven zijn gegraven tot (waar mogelijk) maximaal 2 meter uit de walmuur. Van de locatie van de proefsleuven is een overzichtsschets gemaakt waarop is aangegeven van welke locaties er foto's zijn genomen. Van de ligging van de eventuele kabels en/of leidingen is de maatvoering in een aparte schets per proefsleuf verwerkt.

Het veldwerk is uitgevoerd op 28 en 29 september en 2 oktober 2006.

Bijlagen:

Locatie Utrechtsestraat Amsterdam Centrum
Overzicht locatie proefsleuven in Utrechtstestraat
Schets proefsleuf Herengracht noord-oostzijde
Schets proefsleuf Herengracht zuid-oostzijde Herengracht + foto 1
Schets proefsleuf Keizersgracht noord-oostzijde + foto 2
Schets proefsleuf Keizersgracht zuid-oostzijde + foto 3
Schets proefsleuf Prinsengracht noord-oostzijde + foto 4
Schets proefsleuf Prinsengracht zuid-oostzijde + foto 5

WALMUREN UTRECHTSESTRAAT

locatie proefsleuven oostzijde

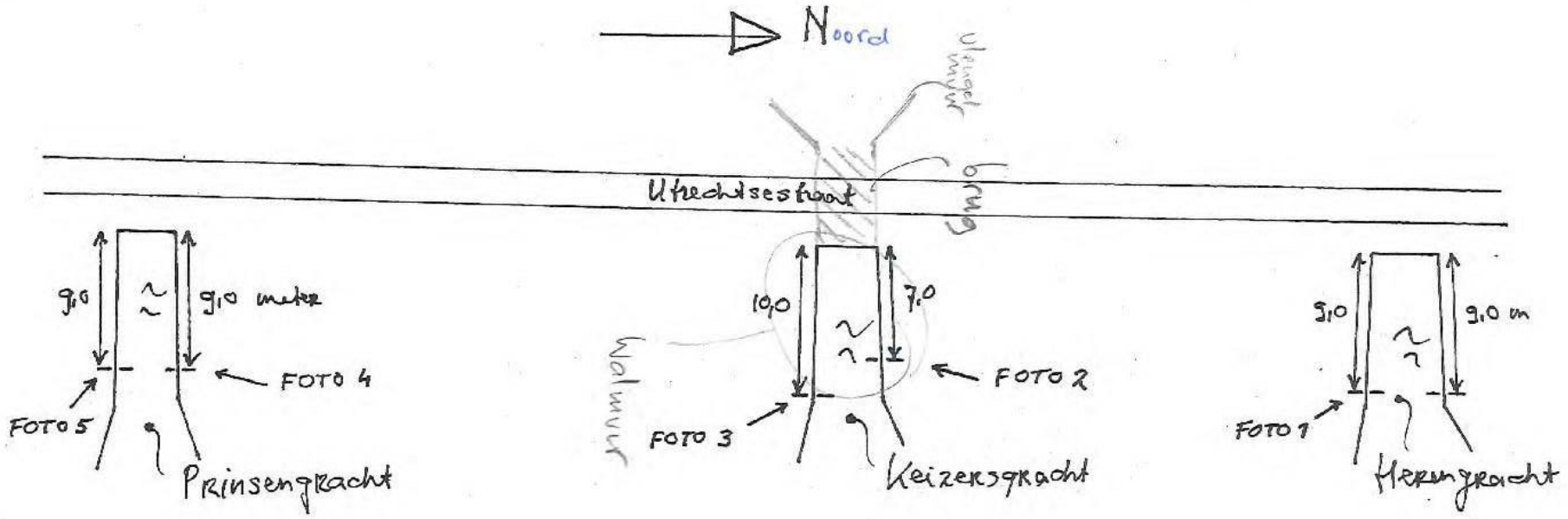

niet op schaal

WAL MUREN

UTRECHTSE STRAAT

28 + 29 september
+ 2 oktober 2001

HERENGRACHT

NOORD-OOSTZIJDE

9,0 meter uit kopmuur
Utrechtse straat

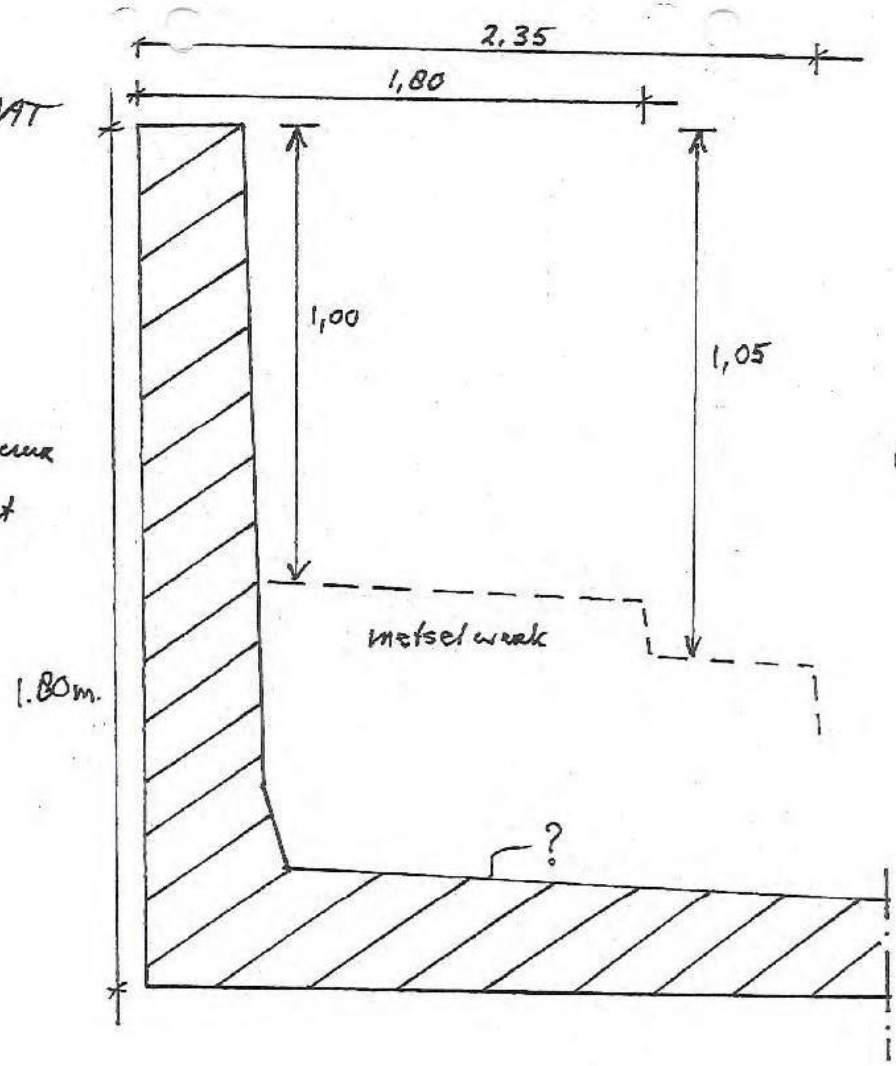

GEEN KABELS

NIET OP SCHAAL

WAL MUREN

UTRECHTSE STRAAT

28 + 29 september + 2 oktober 2006

FOTO 1

HERENGRACHT

ZUID-OOSTZIJDE

9,0 m uit kopmuur Utrechtsestraat

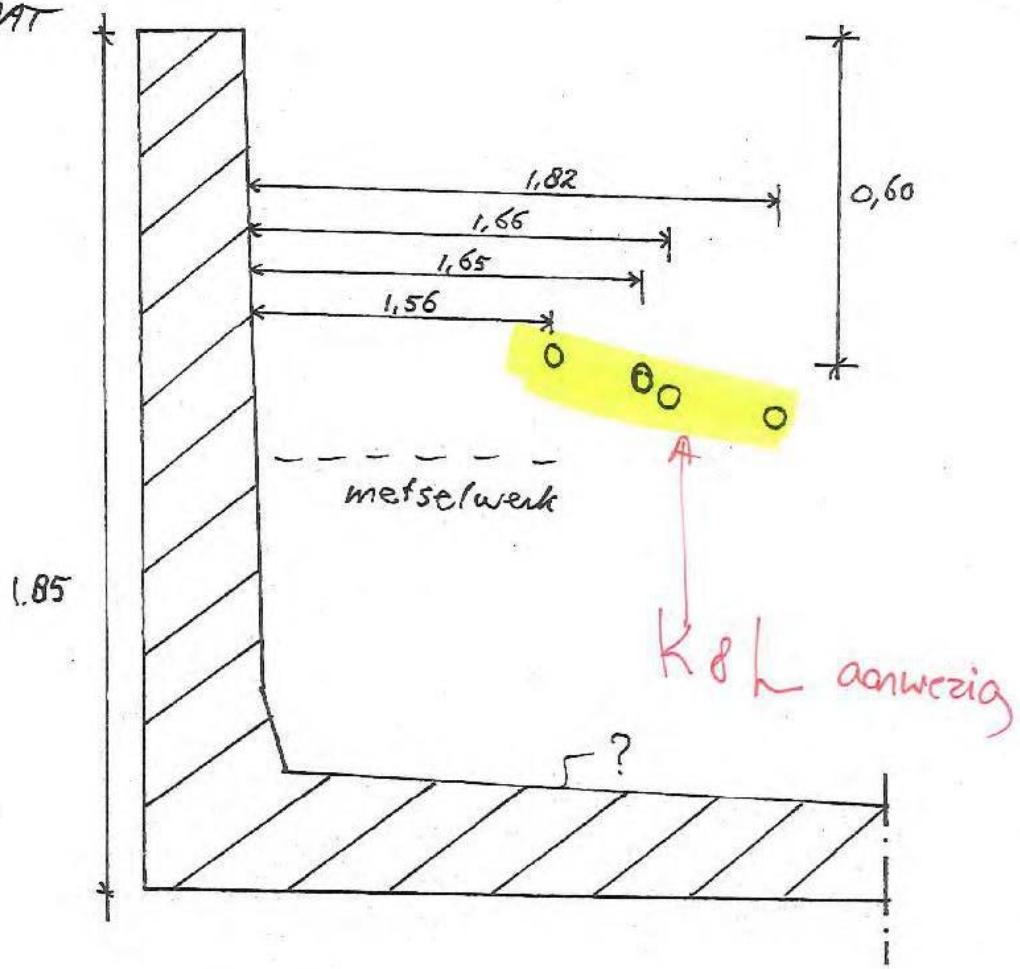

NIET OP SCHAAL



HEREN GRACHT

ZUID - OOST ZIJDE FOTO 1

WAL MUREN

UTRECHTSE STRAAT

28 + 29 september
+ 2 oktober 2001

FOTO 2

KEIZERSGRACHT

NOORD - OOSTZIJDE

7.0 m uit kopmuur
Utrechtsestraat

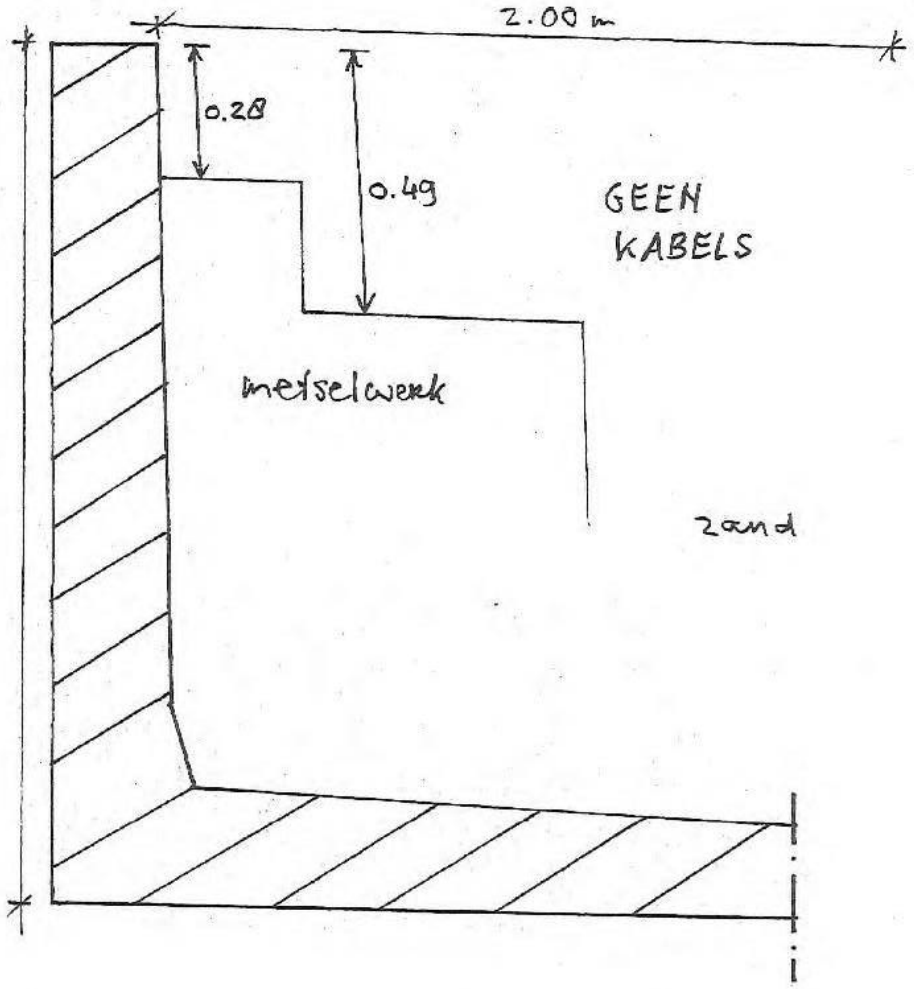

NIET OP SCHAAL



KEIZERSGRACHT

NOORD - OOSTZIJDE

FOTO 2

WAL MUREN

UTRECHTSE STRAAT

28 + 29 september
+ 2 oktober 200

FOTO 3

KEIZERSGRACHT

ZUID - OOSTZIJDE

10 m uit kopmuur
Utrechtse straat

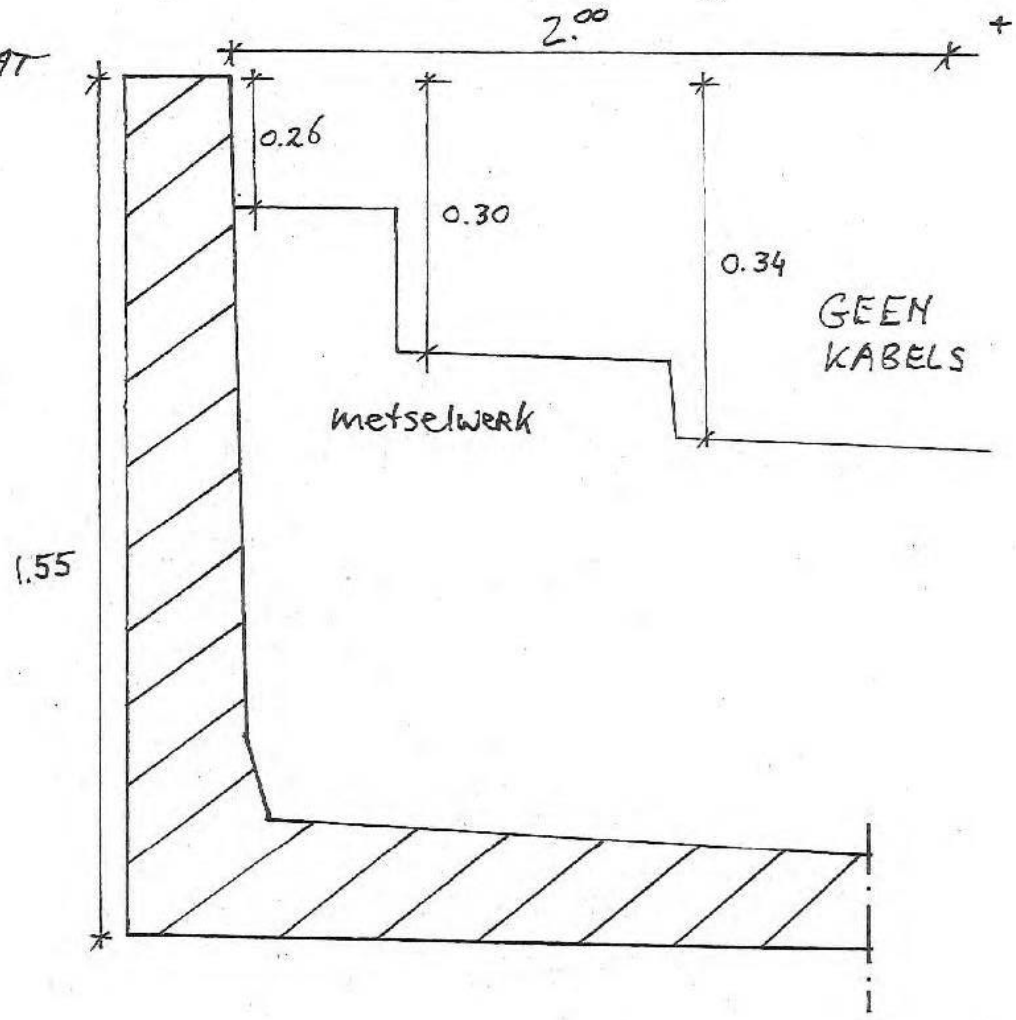

NIET OP SCHAAL

KEIZERSGRACHT

ZUID-OOST ZIJDE

FOTO 3



WAL MUREN

UTRECHTSE STRAAT

28 + 29 september + 2 oktober 2001

FOTO 4

PRINSENGRACHT

NOORD-OOSTZIJDE

9,0 m uit kopmuur Utrechtsestraat

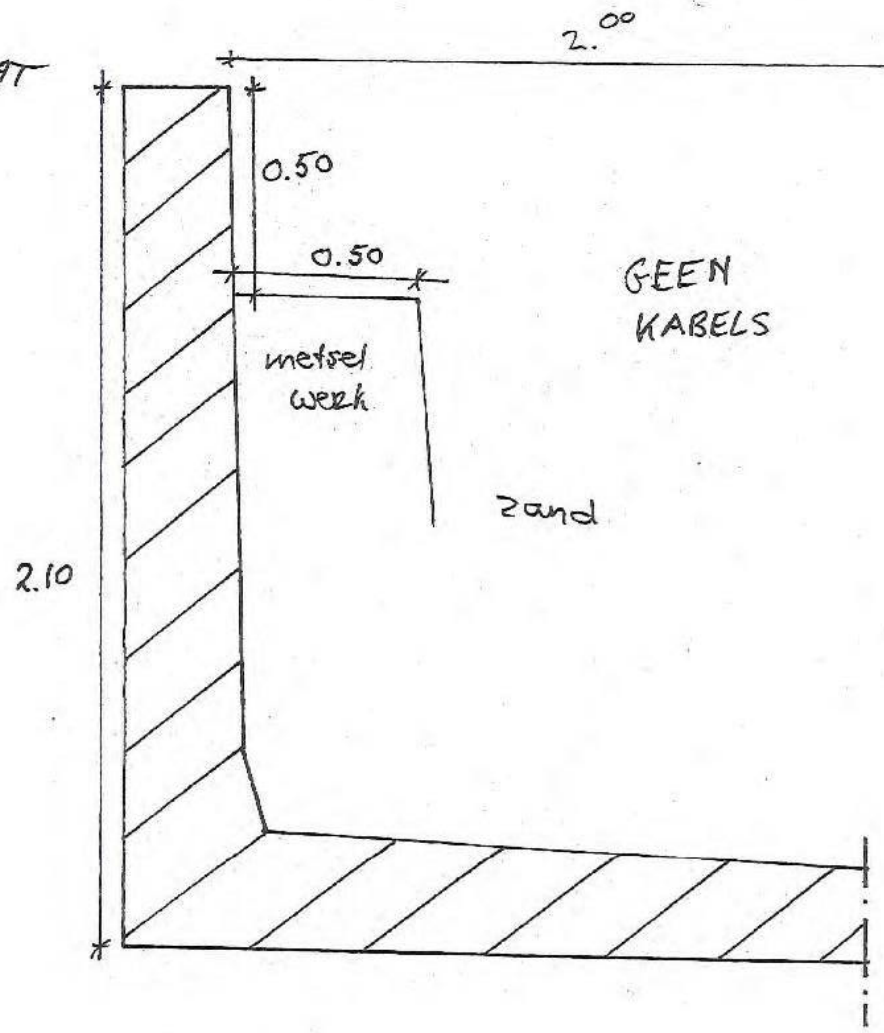

GEEN KABELS

NIET OP SCHAAL

PRINSEN GRACHT FOTO 4

NOORD - OOSTZYDE



WAL MUREN

UTRECHTSE STRAAT

28 + 29 september + 2 oktober 2006

FOTO 5

PRINSENGRACHT

ZUID-OOSTZIJDE

9.0 m uit kopmuur Utrechtsestraat

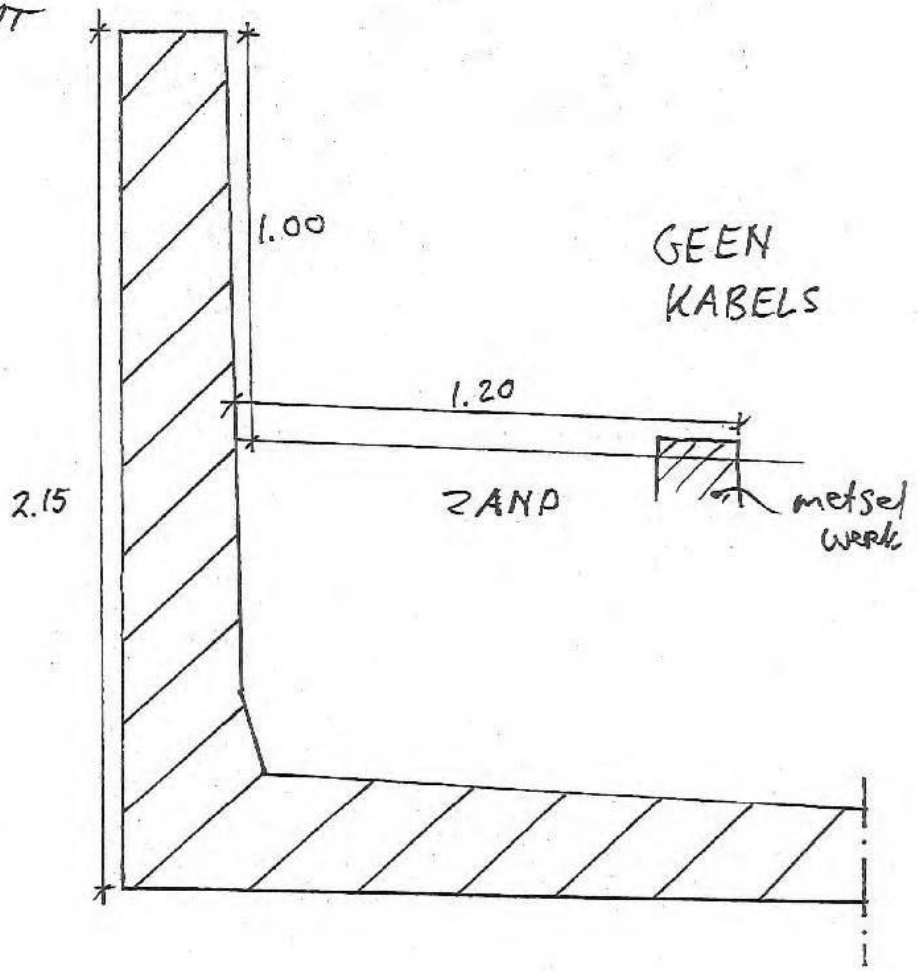

NIET OP SCHAAL

PRINSENGRACHT

ZUID-OOST ZIJDE

FOTO 5

