Bezoekadres
Rozenburglaan 2
1090GV Amsterdam

Aanvraagnummer DSO-20260413 01776

Advies kapaanvraag

Zaaknummer Z2026-016377

Dit formulier en de daarbij behorende stukken graag retourneren naar de behandelend ambtenaar.

Datum bezichtiging **30-04-2026**

2 Locatie

Locatie	O Voortuin	O Achtertuin	O Zijtuin	**X** Openbare ruimte	O Overige,
Adres	Sanderijnstraat t.h.v. nr. 17-H				
Postcode en plaats	1055 BN Amsterdam				
Indien adres onbekend	Kadastrale sectie		Kadastraal nummer		

3 Aanvraag

Aanvraag voor	**X** Kappen	O 1e keer kandelaberen
	O 1e keer knotten	O Verplanten
	O Kappen van iepen (werken volgens protocol iepziekte)	O Anders,
	O Noodkap	

Van (soort en aantal):

1x Amerikaanse linde (Tilia americana) gemeentelijk Boom ID 1024154 (**zie beeldbijlage**).

Reden aanvraag: Groot Onderhoud en herprofilering inclusief werkzaamheden Kabels en Leidingen in de Tijl Uilenspiegelbuurt (Griseldestraat, Erasmusgracht, Elckerlijcstraat, Marieken van Nimwegenstraat, Esmoreitstraat, Egidiusstraat, Sanderijnstraat, Lanseloetstraat en de Tijl Uilenspiegelstraat).
Exact onder boom (Sanderijnstraat t.h.v. nr.17 ligt een riool (HWA) dat, inclusief putten, verwijderd dient te worden. Ondanks dat er niet direct onder de boom gegraven hoeft te worden, zullen er wel langs alle windrichtingengraafwerkzaamheden plaatsvinden, deze werkzaamheden zijn dermate ingrijpend dat de boom niet behouden kan blijven (voor een totaalopsomming van alle werkzaamheden rondom deze boom zie pag. 15 en 16 van de BEA).

Is er een risico m.b.t verstoring van beschermde flora en fauna?

X Nee, er moet gewerkt worden conform de Omgevingswet en flora en fauna gedragsregels Amsterdam.

O Ja, ecologisch onderzoek (quickscan) noodzakelijk voorafgaand aan het kapbesluit.

Toelichting:

4. Beoordeling

4.1 Is er sprake van een bijzondere Natuur- en milieuwaarde van de houtopstand?

X Nee

O Ja (kruis hieronder aan wat van toepassing is)

O De houtopstand biedt plaats aan planten en schimmels, nestel- of schuilgelegenheid biedt voor dieren en voedsel voor insecten

O Vanuit natuurwetenschappelijk oogpunt vormt de houtopstand een belangrijk object voor wetenschappelijk onderzoek.

O Een houtopstand kan deel uitmaken van een belangrijke ecologische verbindingsroute en van invloed zijn op de bodemgesteldheid en de waterhuishouding.

O De aanwezigheid van een houtopstand is van invloed op de effecten van wind en temperatuur.

O Biedt plaats aan nestelgelegenheid	O Bijzondere groeivorm
O Biedt voedsel voor insecten	O Dendrologisch interessant
O Bloeiwijze of vruchtdragend	O Klim- en klauterboom (recreatie en leefbaarheid)
O Aantrekkelijke bloei	O Weinig bomen in de omgeving (recreatie en leefbaarheid)

Toelichting: De boom vervult een algemene natuurfunctie als schuilplaats en broedplek voor vogels en insecten. Er is geen sprake van een unieke functievervulling die niet door andere bomen in de omgeving wordt vervuld.

4.2 Is er sprake van een bijzondere waarde voor het stadsschoon of het landschap

X Nee

O Ja (kruis hieronder aan wat van toepassing is)

O De aanwezigheid van de houtopstand versterkt de aanblik van een straat of wijk en beïnvloed de belevingswaarde in belangrijke mate.

O Beeldbepalende houtopstand voor het karakter van de omgeving.

O De houtopstand heeft waarde voor een beschermd stads- of dorpsgezicht of heeft waarde omdat het deel uitmaakt van een hoofdbomen- of hoofdgroenstructuur.

O Knotboom	O Hakhout
O Inheemse soort	O Bijzondere soort

Toelichting: De boom heeft geen bijzondere waarde van stadsschoon toebedeeld gekregen.

4.3 Is er sprake van een bijzondere cultuurhistorische waarde van de houtopstand?

X Nee

O Ja (kruis hieronder aan wat van toepassing is)

O Geplant bij plechtigheid (gedenkboom, oranjeboom, markeringsboom, etc.)

O Fruitboomgaard (niet economisch)

O Vormboom (leilinde, gekandelaberde boom)

O De boom of houtopstand is aangewezen als onderdeel van een gemeentelijk of rijksmonument.

Toelichting: Geen boom heeft een cultuurhistorische waarde of fungeert als herinnering aan een persoon of gebeurtenis.

4.4 Is er sprake van een bijzondere leefbaarheidswaarde van de houtopstand?

X Nee

O Ja (kruis hieronder aan wat van toepassing is)

O De houtopstand levert een bijdrage aan een aangename woonomgeving, vanwege

O Markante locatie (bijv. centraal gelegen op plein)

O Boom in hoofdstructuur of onderdeel van groenstructuur

O Boom in relatie tot monumentale of architectonisch van belang zijnde gebouwen/ behorend bij architectuur

O Boom verweven met de geschiedenis van de omgeving

O Parken

O Boom met bijzondere verschijningsvorm

Toelichting: Naast de waarde voor stadsschoon en de algemene functies met betrekking tot schaduw, demping van warmte en productie van zuurstof, zijn er geen bijzondere waarden voor wat betreft de leefbaarheid.

4.5 Is er sprake van een bijzondere beschermende waarde van de houtopstand? (Monumentale boom opgenomen in Monumentale bomenlijst)

X Nee

O Ja, geregistreerd op de gemeentelijke lijst monumentale bomen

O Wat zijn de zwaarwegende belangen om de boom te kappen?

Toelichting:

4.6 Overige belangen / redenen kap?

O Lichtbeneming

O Ruimtegebrek

O Anders, namelijk.

5. Aanvullende informatie

Conditie van de boom(en)

O Goed | O Voldoende

X Onvoldoende | O Matig

O Slecht | O Afgestorven

Toelichting:

Toekomstverwachting

O Meer dan 15 jaar | **X** 5-15 jaar

O Minder dan 5 jaar

Toelichting:

6 Advies

(Afweging tussen belang van de aanvrager en de waarde van de houtopstand m.b.t. bovengenoemde aspecten)

Vergunning verlenen?	**X** Ja	O Nee

Toelichting: Ik adviseer voor de aangevraagde boom een kapvergunning af te geven. De reden voor de kap is een reden om de gevraagde vergunning te verlenen. De boom is door de geplande werkzaamheden niet duurzaam te behouden. De boom vervult onvoldoende groenwaarden (mede door de onvoldoende conditie, de boom vertoont een stagnerende groei dit houdt in dat het kroonvolume niet of nauwelijks toeneemt dit is inherent aan de huidige groeiplaats omstandigheden) om het belemmeren van de gewenste werkzaamheden (Groot Onderhoud en herprofilering inclusief werkzaamheden Kabels en Leidingen) te rechtvaardigen. De boom komt niet in aanmerking voor een eventuele verplanting vanwege de onvoldoende conditie waarin de boom verkeerd (verplanting alleen bij een goede conditie Handboek Groen). Het verlies aan boomwaarden kan gecompenseerd worden door het planten van een nieuwe boom in een goed ingerichte groeiplaats.

7 Advies omtrent herplantplicht

Herplant?	**X** Ja	**X** Uiterlijk vóór: 01-04-2028
	O Nee = weigering tenzij,	Reden:
Exacte locatie herplant	Op hetzelfde perceel	
Storten in gemeentelijk herplantfonds?	O Ja	**X** Nee

Toelichting: In het compensatie en herplant beleid staat het volgende:
Kap van bomen door gemeentelijke beheerorganisaties of door particulieren.
Dit betreft kapaanvragen voor beperkte aantallen bomen in situaties waarin de stedelijke omgeving niet wezenlijk verandert. Het kan gaan om inboeten, profielwijziging, herstel van kademuren of vanwege veiligheid. In deze gevallen kunnen bomen gewoonlijk ter plekke vervangen worden. Boom-door-boom vervanging is hierin de eenvoudigste en geprefereerde oplossing.

Gezien de oppervlakte, de ruimte en de mogelijkheid tot compensatie op het perceel adviseer* ik een plicht op te leggen tot het planten van één nieuwe boom van minimaal de 1ste grootte, in de plantmaat 20-25 cm. De boomsoort is vrij naar de keuze van de aanvrager in overleg met de afdeling R&D, de locatie op het perceel zijn, met inachtneming van bovenstaande eisen, door de aanvrager te bepalen. De boom dient in de volle grond te worden geplant en dient op volwassen leeftijd een minimale hoogte te hebben bereikt van 15 meter. Bij een niet aangeslagen boom dient een nieuwe boom in het eerstvolgende plantseizoen te worden geplant van dezelfde grootte en maat.

*Deze boom verkeerd in een onvoldoende conditie, veroorzaakt door de slechte groeiplaatsomstandigheden (veel wortelopdruk zichtbaar) en de kwaliteit is redelijk. Mede hierdoor een verminderde levensverwachting. Vanuit de boomveiligheidsinspectie zou deze boom binnen 5 jaar op een kaplijst worden gezet (normaliter worden bomen op deze kaplijst 1 op 1 vervangen). Aangezien het project buiten groot onderhoud waaronder kabels en leidingen ook deze straat herprofileert is er de wens om deze boom nu (de kap eerder uit te voeren) te kappen een goede plantplaats aan te leggen en een nieuwe boom te planten (zodat later wanneer de herprofilering is geschied niet de straat opnieuw open moet vanwege het vervangen van de bewuste boom en dan pas de aanleg van een groeiplaats volgens de normen Handboek Groen).
Daarom het advies om deze boom 1 op 1 te vervangen.

Nader voorschrift	O Als de start van ruimtelijke ontwikkeling meer dan 2 jaar is dan voorschrift opnemen dat pas gekapt mag worden als het zeker is dat het project doorgaat en dat de boom hierbij gekapt moet worden.
	O Voordat met werkzaamheden wordt begonnen moeten de mitigerende maatregelen uitgevoerd zijn.
	O Toepassen gekapt/ doodhout op of nabij de locatie waar de boom gekapt is.
Nader voorschrift	**X** Er dient een schouwronde Flora & Fauna voorafgaand op de kapwerkzaamheden te worden uitgevoerd en er mogen geen vaste rust- en verblijfplaatsen van beschermde soorten als gevolg van de werkzaamheden verstoord worden. Te denken valt aan nestelende vogels, schuilplaatsen van mussen en spreeuwen, overwinteringsplaatsen van vleermuizen, enz. Bij twijfel over het gebruik als vaste rust- en verblijfplaats adviseer ik een deskundige te raadplegen.
Nader voorschrift	**X** Er dienen tijdens de werkzaamheden boom beschermende maatregelen te worden (voor de houtopstanden die blijven staan op het perceel) toegepast en alle betrokkenen moeten op de hoogte zijn van deze maatregelen (***zie beeldbijlage***).

Nader voorschrift	**X** - Herplant van **1** boom. - Boomsoort is vrij naar de keuze van de aanvrager in overleg met de afdeling R&D. - Boomgrootteklasse minimaal 1ste grootte - Aanplantmaat minimaal 20 – 25 cm. (omtrekmaat gemeten op 1m. hoogte).
Nader voorschrift	**X** Aanleg van de groeiplaats volgens Handboek Groen van de Gemeente Amsterdam.
Nader voorschrift	**X** Er dient gezorgd te worden voor de juiste nazorg (o.a. snoei en watergeven) van minimaal 4 jaar.
Nader voorschrift	**X** Bij het niet aanslaan van de nieuw te planten boom, dient er een nieuwe boom van dezelfde grootte en plantmaat in het eerstvolgende plantseizoen, te worden geplant.
Toelichting*	

Boomgrootte	**Boomhoogte op volwassen leeftijd**
1ste grootte	>15 meter
2de grootte	8-15 meter
3de grootte	5-8 meter
Vormboom / Heester	3-5 meter

Naam adviseur 5.1, 2, e 30-4-2026

Handtekening

5.1, 2, e

Beeldbijlage:



Boom ID 1024154 Amerikaanse linde (open kroonstructuur).



Voorbeeld van stambescherming.

BOMENPOSTER

WERKEN ROND BOMEN

OPSLAG, PARKEREN EN TRANSPORT



Voor opslag, parkeren en transport gelden randvoorwaarden binnen de kwetsbare boomzone. Bijvoorbeeld het plaatsen van drukverdelende rijplaten.

Randvoorwaarden moeten worden uitgewerkt in een goedgekeurd Werkplan!

GRAVEN, OPHOGEN EN ANDERE BODEM-BEWERKINGEN

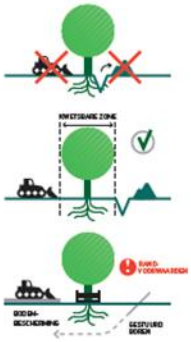

Voor graven, ophogen en bodembewerking gelden randvoorwaarden binnen de kwetsbare boomzone. Bijvoorbeeld minimale graaf-afstanden en wortelbescherming.

Randvoorwaarden moeten worden uitgewerkt in een goedgekeurd Werkplan!

Kabelgoten, mantelbuizen en gestuurd boren bieden soms een goed alternatief. Let bij grond- en graafwerkzaamheden ook op kabels en leidingen (KLIC-melding, WION).

KWETSBARE BOOMZONE

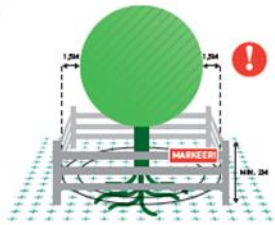

Werkzaamheden en de opslag van materiaal en materieel zijn binnen de KWETSBARE BOOMZONE alleen toegestaan MET TOESTEMMING (goedgekeurd Werkplan).

RANDVOORWAARDEN EN EISEN

1. Plaats een niet-verplaatsbare fysieke bescherming rond de boom (vanaf 10 cm tot minimaal 2 m boven het maaiveld) en markeer deze als beschermd boomgebied.
2. Binnen elke kwetsbare boomzone zijn de uitvoering van werkzaamheden en de opslag van materiaal en materieel alleen toegestaan met toestemming via een door de opdrachtgever of directie goedgekeurd Werkplan.
3. Binnen elke kwetsbare boomzone gelden randvoorwaarden die uitgewerkt moeten zijn in het goedgekeurde Werkplan. Deze randvoorwaarden worden in de regel opgesteld aan de hand van een Bomen Effect Analyse (BEA).
4. Het Werkplan vermeldt gedetailleerd (per boom) wanneer, op welke wijze, volgens welke randvoorwaarden en met welk materieel en welke hulpmiddelen werkzaamheden binnen de kwetsbare boomzone moeten worden uitgevoerd.
5. Werkzaamheden mogen de duurzame instandhouding van de boom nooit in gevaar brengen.
6. Graafwerkzaamheden binnen de kwetsbare boomzone zijn uitsluitend toegestaan met toestemming via het goedgekeurde Werkplan.

LEIDRAAD MINIMALE GRAAFAFSTANDEN (INDICATIEF)

Stam Ø	Minimale graafafstand vanuit het hart van de stamvoet	Eenzijdige wortelontwikkeling of scheefstaande boom (trekzijde)
20 cm	> 1,25 m	2,0 m
40 cm	> 1,50 m	2,5 m
60 cm	> 1,75 m	3,0 m
80 cm	> 2,25 m	3,5 m
100 cm	> 2,50 m	4,0 m
150 cm	> 3,50 m	5,0 m

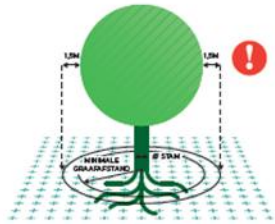

Kwetsbare boomzone = Kroonprojectie + 1,5 meter

Kijk voor aanvullende informatie over randvoorwaarden en een goedgekeurd Werkplan op: www.bomenposter.nl

BRONBEMALING EN VERANDERINGEN IN GRONDWATERSTAND

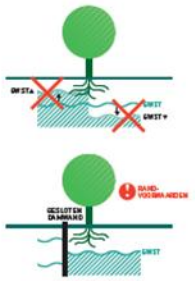

Voor bronbemalingen en veranderingen in de grondwaterstand gelden zowel binnen als buiten de kwetsbare boomzone randvoorwaarden. Bijvoorbeeld het toepassen van een gesloten bronbemaling.

Randvoorwaarden moeten worden uitgewerkt in een goedgekeurd Werkplan!

VLOEISTOFFEN EN GASSEN



Bodemvreemde gassen en vloeistoffen kunnen grote schade veroorzaken aan de groeiplaats van een boom.

Houd gassen en vloeistoffen, maar ook cementmolens en (water)afvoeren, op grote afstand van de kwetsbare boomzone!

SNOEI-WERKZAAMHEDEN



Het snoeien van bomen is alleen toegestaan met toestemming van de opdrachtgever of directie, ook wanneer er enkel sprake is van een gebroken of beschadigde tak.

Werken rondom bomen.