



Lengte schip	26.00m
Breedte schip	4.30m
Hoogte gangboord t.o.v waterlijn	0.57m
Hoogte opbouw	2.93m
Hoogte vanaf waterlijn	3.50m
Diepgang	0.85m



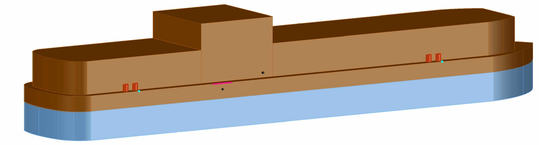





Lengte schip	20.70m
Breedte schip	3.80m
Hoogte gangboord t.o.v waterlijn	0.53m
Hoogte opbouw	2.15m
Hoogte vanaf waterlijn	2.72m
Diepgang	1.03m

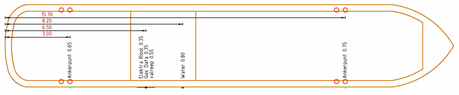

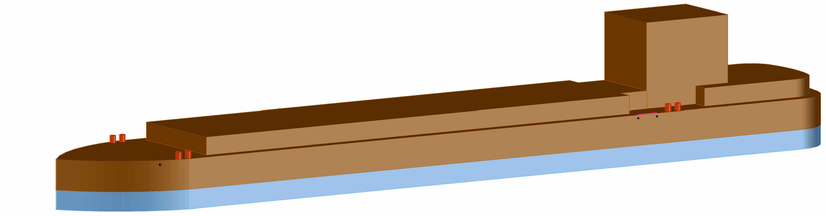

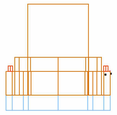



Lengte schip	31.25m
Breedte schip	4.65m
Hoogte gangboord t.o.v waterlijn	1.10m
Hoogte opbouw	3.10m
Hoogte vanaf waterlijn	4.20m
Diepgang	0.70m



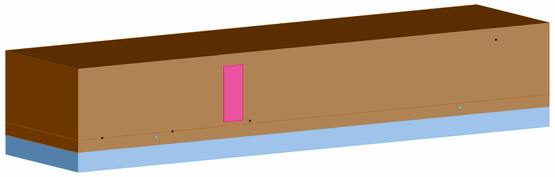





Lengte schip	19.75m
Breedte schip	4.85m
Hoogte gangboord t.o.v waterlijn	0.45m
Hoogte opbouw	2.57m
Hoogte vanaf waterlijn	3.02m
Diepgang	0.70m





Lengte schip	16.20m
Breedte schip	4.30m
Hoogte gangboord t.o.v waterlijn	0.40m
Hoogte opbouw	2.80m
Hoogte vanaf waterlijn	3.20m
Diepgang	0.85m





Lengte schip	11.80m
Breedte schip	5.00m
Hoogte gangboord t.o.v waterlijn	0.33m
Hoogte opbouw	2.27m
Hoogte vanaf waterlijn	2.60m
Diepgang	1.35m



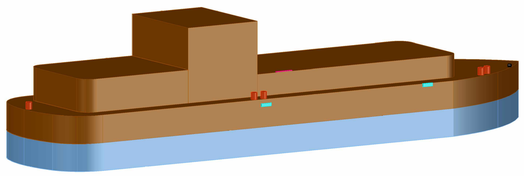

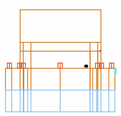

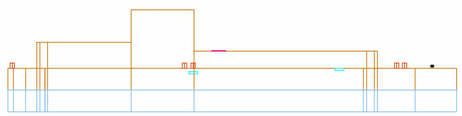

Lengte schip	20.70m
Breedte schip	5.04m
Hoogte gangboord t.o.v waterlijn	1.00m
Hoogte opbouw	2.70m
Hoogte vanaf waterlijn	3.70m
Diepgang	1.00m

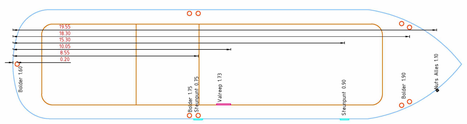

Opmerkingen:

Maten in meters tenzij anders vermeld
Hoogte maten in meters t.o.v. waterlijn

REV.	DATUM	OMSCHRIJVING REVISIE	GETEKEND		GECONTR.		GEZIEN	
-	-	-	-		-		-	
-	-	-	-		-		-	
-	-	-	-		-		-	

OPDRGEVER
Gemeente Amsterdam

PROJECT
Woonboten Brouwersgracht

ONDERDEEL
Overzicht
Schepen Brouwersgracht
Fase 1

Iv-Infra b.v.
Waarderweg 40
2031 BP Haarlem
Nederland
T +31 88 963 3200
www.iv-infra.nl

VERSIE:	V3		
DATUM:	01-03-2022	GECONTROLEERD:	####
GETEKEND:	####	GEZIEN:	####
STATUS:	Definitief	SCHAAL:	1:100
		FORMAAT:	A1.0

PROJECTNR. INFR210907
TEKENINGNR. 201-04
BLADNR. 1

DEZE TEKENING IS EIGENDOM VAN Iv-Infra b.v.
OPENBAARMAKING, VERVEELVOUDIGING OF GEBRUIK ZONDER TOESTEMMING VAN DE EIGENAAR IS VERBODEN.
OP JURIDISCH NIVEAU WORDEN EXEMPLEREN OF AFBEELDINGEN GEHAALD.

K:\Iv-Infra\Projecten\INFR210907\Tek\201-04.dwg