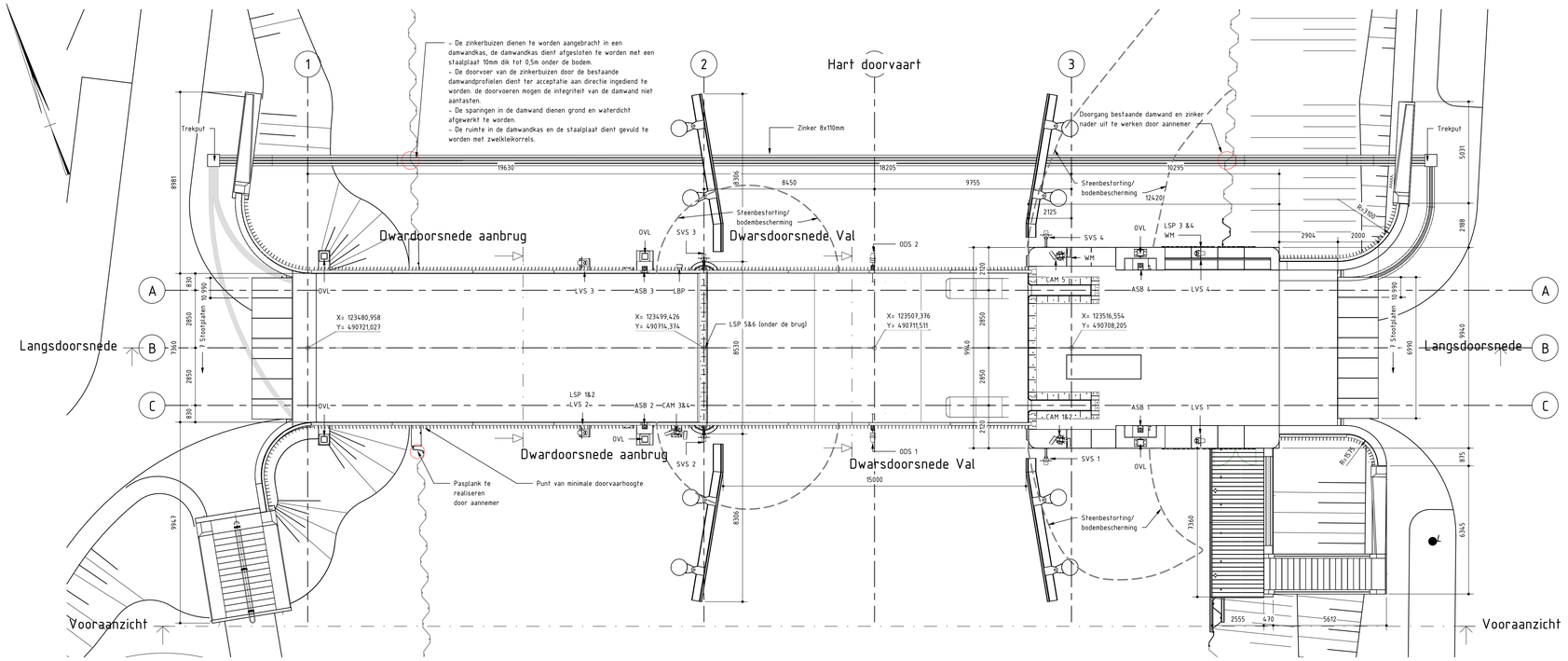

Bovenaanzicht
schaal: 1 : 100

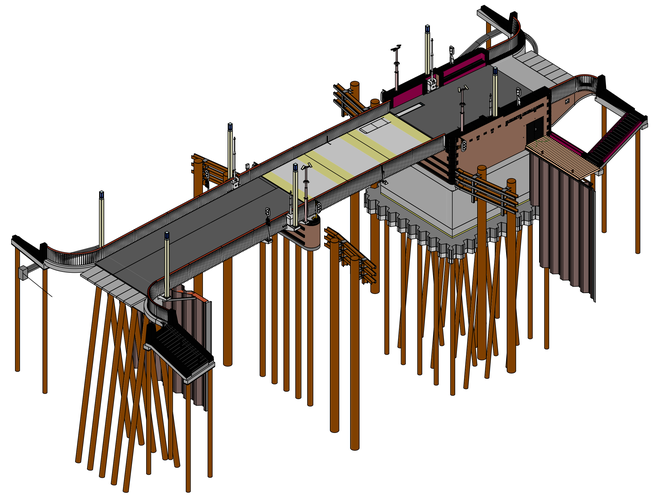

Basculebrug 3D

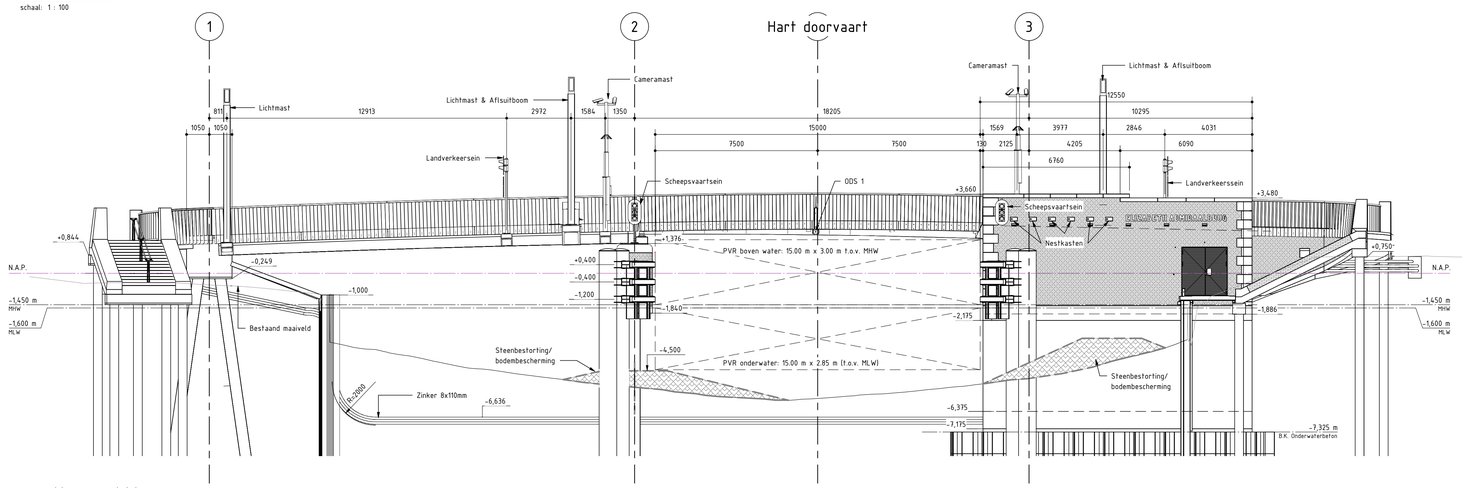

Vooraanzicht
schaal: 1 : 100

Doorsnede val
schaal: 1 : 50

Langsdoorsnede
schaal: 1 : 100

Doorsnede aanbrug
schaal: 1 : 50

Situatie

Schaal: 1:2000

Legenda

Beton gewapend	Staal
Beton prefab	Metselwerk
Beton onderwater	Asfalt
Grind	Zand
	EPS

MHW = Hoogste waterstand = -1.450 NAP
Streefpijl = -1.560 NAP
MLW = Laagste waterstand = -1.600 NAP

Opmerkingen

- Maatvoering in mm, tenzij anders aangegeven;
- Coördinaten in m in het RD-stelsel;
- Hoogtematen in m t.o.v. N.A.P., tenzij anders aangegeven;
- Hoekmaatvoering in graden (360 °), tenzij anders aangegeven.
- Betonranden voorzien van vellingkant 20x20

Bijbehorende tekeningen

- Faseringsplan	TEK0201
- Funderingsplan	TEK0202
- Basculekelder	TEK0204-1
- Basculekelder	TEK0204-2
- Basculekelder	TEK0204-3
- Aanbrug en landhoofd	TEK0205
- Pijler	TEK0207
- Geleidewerk	TEK0206
- Maaiveldtrap	TEK0208
- Vleugelwanden	TEK0209

Gemeente Amsterdam
Ingenieursbureau
Weesperstraat 430
Postbus 12693
1100 AR
Amsterdam
Telefoon: 020 2511111

Opdrachtgever:	Grond & Ontwikkeling
Project:	Elizabeth Admiraalbrug (BRU0925)
Onderdeel:	Overzichtstekening

Status: Definitief	Fase: BE	Behoort bij: AI 2024-0217	Schaal: As indicated	
Opsteller: A. Sneep	Goedgekeurd en vrijgegeven: S. van Rossum	Paraaf:	Datum: 12-12-2024	Formaat: A0
Projectnummer: 2980000530	Tekeningnummer: 0203	Bladnummer: 1	Aantal bladen: 1	Wijziging: A

Auteursrechten voorbehouden

Documentnr: Documentnr. Plotdatum: 12-12-2024

Bestandsnaam: C:\Users\sneep001\OneDrive - Gemeente Amsterdam\BRU0923 - CAN OVZ LV Brug 9M Kanaal\02 Tekeningen\0203_AIB_CIVIL_XXXX_C_ONT_BE_0203.dwg 11:45:19