MOBYCON

RAPPORT

In opdracht van:
Gemeente Amsterdam

Projectnummer:
M08938-R-E

Datum:
8 september 2025



Gebruik Amsterdams binnenwater (augustus 2025)

VERKEER • MOBILITEIT • VERVOER

1. AANLEIDING 3

1.1 Algemeen 3

1.2 Leeswijzer 3

2. UITVOERING 4

2.1 Onderzoeksmomenten 4

2.2 Onderzoekslocaties 4

2.3 Uitvoering van het onderzoek 5

3. RESULTATEN TELLINGEN 6

3.1 Inleiding 6

3.2 Resultaten telling zaterdag 9 augustus 2025 6

3.3 Resultaten telling woensdag 13 augustus 2025 10

3.4 Totaal aantal waargenomen boten 2025 14

3.5 Aanmeersteigers 15

4. BIJLAGEN 17

4.1 Bijlage 1 17

Colofon

Erik Wahle

Copyright
Niets uit deze uitgave mag worden verveelvoudigd en/of openbaar gemaakt door middel van druk, fotokopie, microfilm of op welke andere wijze ook, zonder voorafgaande schriftelijke toestemming van de uitgever.
No part of this book may be reproduced in any form, by print, photoprint, microfilm or any other means without written permission from the publisher.

VERKEER • MOBILITEIT • VERVOER

1. AANLEIDING

1.1 Algemeen

In 2018, 2019 en in 2022 heeft Mobycon driemaal een onderzoek uitgevoerd naar het gebruik van het Amsterdams binnenwater. In dit onderzoek is op een aantal locaties de intensiteit van het bootverkeer vastgesteld. Vanuit de Gemeente Amsterdam is de vraag gesteld of deze meting in 2025 herhaald kon worden.

Het doel van de opdracht is om inzicht te krijgen in het huidig gebruik van de grachten en in hoeverre dit wordt veroorzaakt door passagiersvaart, pleziervaart en/of goederenvervoer. Ter aanvulling heeft de Gemeente Amsterdam behoefte aan meer inzicht in het gebruik van ongemotoriseerde recreatieve of sportieve vaartuigen.

1.1.1 De vraag aan Mobycon

Voor het verkrijgen van inzicht in het huidig gebruik van de grachten en in hoeverre dit wordt veroorzaakt door passagiersvaart, pleziervaart, goederenvervoer en of ongemotoriseerde recreatieve of sportieve vaartuigen zijn de volgende onderzoeksvragen vastgesteld:

1. Wat is het huidig aantal vaarbewegingen van passagiers-, plezier-, goederen- en ongemotoriseerd recreatief of sportief bootverkeer op de onderzoeklocaties (absoluut en onderverdeeld naar vaarweg/gracht en tijdstip)?
2. Wat is het huidig aantal keer dat er wordt aangemeerd aan de vooraf vastgestelde locaties?

Om deze vragen te beantwoorden, is door Mobycon een onderzoek uitgevoerd op de Amsterdamse binnengrachten. Op alle locaties zijn de tellingen door veldwerkers ter plekke uitgevoerd.

1.2 Leeswijzer

In voorliggend rapport komen achtereenvolgens de volgende hoofdstukken aan de orde:

- hoofdstuk 2: Onderzoeksmomenten en locaties;
- hoofdstuk 3: Resultaten tellingen.

VERKEER • MOBILITEIT • VERVOER

2. UITVOERING

2.1 Onderzoeksmomenten

Op onderstaande dagen en tijdstippen is het onderzoek naar het gebruik van het Amsterdams binnenwater uitgevoerd. Op de twee onderzoeksdagen was het goed weer, het waren warme, zonnige dagen met een maximumtemperatuur van boven de 30 graden op de woensdag en boven de 23 graden op de zaterdag.

Dag	Meetperiode	Minimum temperatuur C	Maximum temperatuur C	Neerslag (mm)
Zaterdag 09 augustus 2025	9.00 – 23.00	12,5	23,7	0,0
Woensdag 13 augustus 2025	9.00 – 23.00	17,6	30,2	0,0

Tabel 1. Onderzoeksdagen, meetperiodes en weersomstandigheden op onderzoeksdagen (bron: KNMI)

2.2 Onderzoekslocaties

In de onderstaande afbeelding zijn de onderzoekslocaties afgebeeld. In de volgende paragraaf is een korte beschrijving per locatie beschreven.

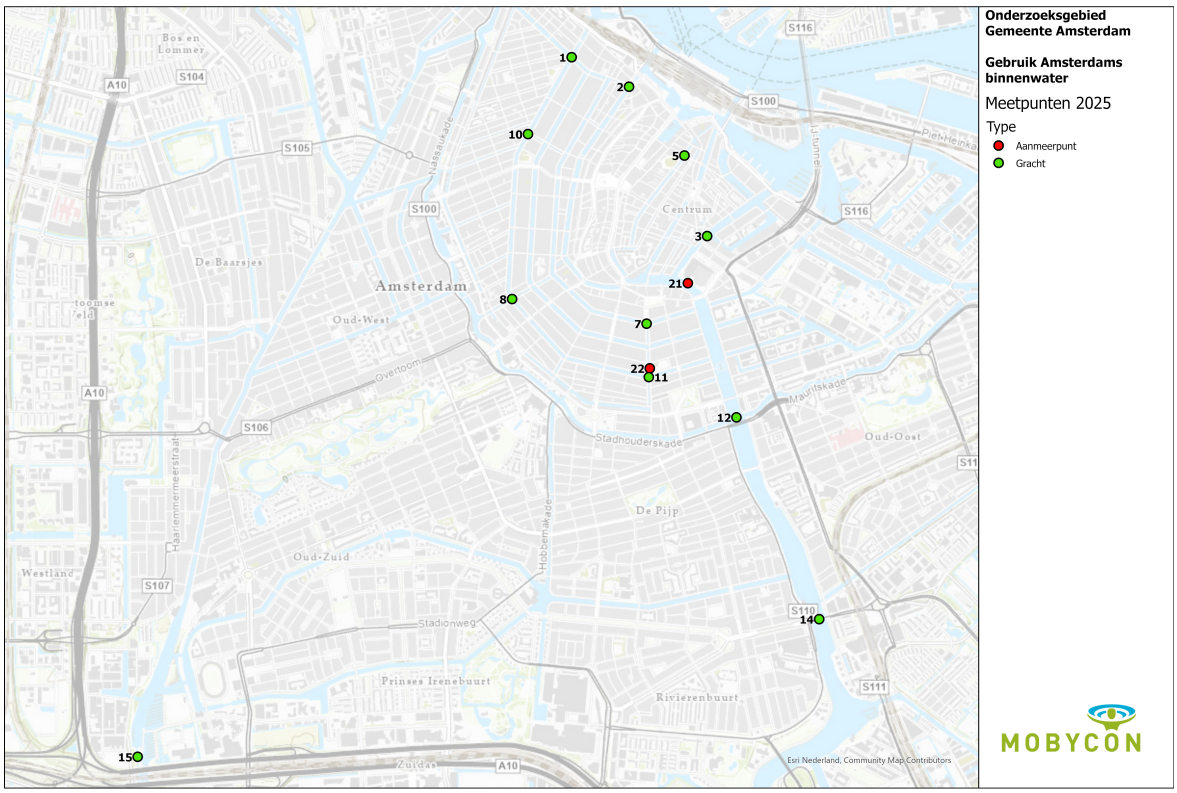

Afbeelding 1: Onderzoekslocaties

2.2.1 Locaties

De locaties 21 en 22 zijn nieuwe locaties en zijn niet eerder gemeten. Tevens zijn dit aanmeerpunten waar het aantal aangemeerde vaartuigen zijn geïnventariseerd.

1. Korte Prinsengracht/ Brouwersgracht;
2. Haarlemmersluis;
3. St. Antoniesluis/Snoekjesgracht;
5. Korte Niezel;
7. Zicht op zeven boogbruggen Reguliersgracht;
8. Kruispunt Prinsengracht – Leidsegracht;
10. Prinsengracht/ Leliegracht;
11. Prinsengracht/ Reguliersgracht;
12. Singelgracht – Amstel;
14. Berlagebrug (passages N-Z en Z-N) (nieuw 2022);
15. Nieuwe Meersluis (passages N-Z en Z-N) nieuw 2022);
21. Steiger voor de Stopera;
22. Kade voor het Amstelveld.

2.3 Uitvoering van het onderzoek

Per locatie zijn alle boten geteld die passeren in de verschillende richtingen. Het tellen is uitgevoerd in blokken van **15 minuten** en hierbij is onderscheid gemaakt in de verschillende categorieën boten. Hierbij is tevens onderscheid gemaakt naar de volgende indeling:

- bemand groot: bemande passagiersvaartuigen langer dan 14m en/of breder dan 3,75m en korter dan of gelijk aan 20m en/of smaller dan of gelijk aan 4,25m, en voorzien van een, grotendeels vaste, overkapping;
- bemand gesloten: bemande passagiersvaartuigen korter dan of gelijk aan 14m en smaller dan of gelijk aan 3,75m, en voorzien van een, grotendeels vaste, overkapping;
- bemand open: bemande passagiersvaartuigen korter dan of gelijk aan 10m en smaller of gelijk aan 3,15m, zonder (vaste) overkapping;
- onbemand: onbemande passagiersvaartuigen korter dan of gelijk aan 5,50m en smaller dan of gelijk aan 2m.

Als het gaat om pleziervaart, goederenvervoer en/of ongemotoriseerd recreatief of sportief bootverkeer dan zijn deze apart genoteerd. In bijlage 1 zijn de verschillende categorieën boten weergegeven.

VERKEER • MOBILITEIT • VERVOER

3. RESULTATEN TELLINGEN

3.1 Inleiding

In dit hoofdstuk worden de resultaten beknopt weergegeven van de uitgevoerde telling van het aantal vaartuigen, op de drie verschillende onderzoeksdagen. De totalen worden per dag weergegeven van de verschillende richtingen. Dit is het totaal van het aantal vaartuigen in de meetperiode tussen 09.00 – 23.00 uur. In een separaat uitgeleverde Excel bestand zijn de gedetailleerde gegevens beschikbaar.
Alle resultaten zijn ook te zien in een online GIS-omgeving via onderstaande link:
Overzicht telgegevens

3.2 Resultaten telling zaterdag 9 augustus 2025

In de onderstaande tabel is weergegeven wat de totalen per richting zijn, op de locaties 1, 2, 3 en 5. Een overzichtskaart van de locaties is weergegeven in hoofdstuk 2.2. Op locatie 1 zijn de meeste vaartuigen in richting 11 gemeten, gevolgd door richting 2 en 3. Op locatie 2 nabij de Haarlemmersluis is richting 9 verreweg de drukste richting. Meer dan de helft van het totaal aantal vaarbewegingen gebeurt in deze richting. Op locatie 3 is ruim twee derde van al het verkeer in richting 11 waargenomen. Bij richting 5 zijn daarnaast ook veel vaarbewegingen waargenomen. Op locatie 5, bij de Korte Niezel, is richting 5 duidelijk de drukst bevaren richting van beide richtingen. In de tegengestelde richting zijn nauwelijks boten waargenomen.

Zaterdag	Locatie 1	Locatie 2	Locatie 3	Locatie 5
Naam	Korte Prinsengracht/ Brouwersgracht	Haarlemmersluis	St. Antoniesluis / Snoekjesgracht	Korte Niezel
				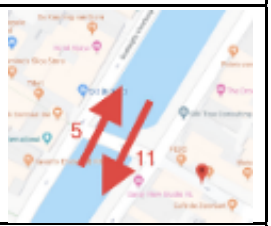
Richting 1	12	x	x	x
Richting 2	245	x	x	x
Richting 3	219	x	x	x
Richting 4	0	x	16	x
Richting 5	2	75	324	842
Richting 6	2	42	0	x
Richting 7	58	69	x	x
Richting 8	66	x	x	x
Richting 9	9	477	x	x
Richting 10	32	135	2	x
Richting 11	330	109	943	10
Richting 12	62	x	74	x
Totaal	1037	907	1359	852

Tabel 2. Totalen vaartuigen op zaterdag 9 augustus 2025, locaties 1, 2, 3 en 5.

In tabel 3 is het totaal aantal vaarbewegingen weergegeven van de tellocaties 7, 8, 10 en 11. Op locatie 7 is richting 2 goed voor iets meer dan de helft van het totaal aantal vaarbewegingen, daarna is vaarverkeer het vaakst gemeten in richting 3 en 8. Op locatie 8 zijn de meeste vaartuigen waargenomen in richting 8. Dit is meer dan de helft van het totaal. Bij locatie 10 bij de Prinsengracht is richting 11 met bijna twee derde van het totaal aantal vaarbewegingen de drukst bevaren richting. Op locatie 11 is bijna twee derde van het totaal aantal vaartuigen gemeten in richting 8.

Zaterdag	Locatie 7	Locatie 8	Locatie 10	Locatie 11
Naam	Reguliersgracht, zicht op zeven bogen	Prinsengracht / Leidsegracht	Prinsengracht/Leliegracht	Prinsengracht/ Reguliersgracht
	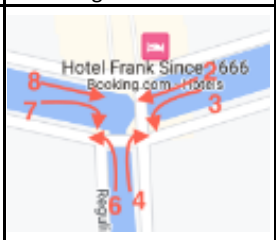			
Richting 1	x	12	4	1
Richting 2	654	1	x	3
Richting 3	300	15	346	0
Richting 4	24	171	2	78
Richting 5	x	2	1	22
Richting 6	39	7	x	4
Richting 7	46	63	x	28
Richting 8	205	872	x	1077
Richting 9	x	185	x	98
Richting 10	x	1	x	29
Richting 11	x	151	702	41
Richting 12	x	126	30	290
Totaal	1268	1606	1085	1671

Tabel 3. Totaal aantal vaarbewegingen op zaterdag 9 augustus 2025, tellocaties 7, 8, 10 en 11.

In tabel 4 is het totaal aantal vaarbewegingen weergegeven van de tellocaties 12, 14 en 15. Op locatie 12 is het meeste vaarverkeer gemeten in richting 11 en richting 5. Samen vormen de vaarbewegingen op deze richtingen meer dan de helft van het totale aantal bewegingen op deze locatie. Bij locatie 14 zijn in richting 5 en 11 ongeveer evenveel vaarbewegingen waargenomen. Bij locatie 15 zijn op richting 11 de meeste vaartuigen waargenomen. Voor de cijfers van locatie 15 geldt echter wel dat hier door omstandigheden een half uur lang, van 17:45-18:15 niet geteld is. Hierdoor ligt het aantal getelde vaartuigen iets lager dan de werkelijkheid.

Zaterdag	Locatie 12	Locatie 14	Locatie 15
Naam	Singelgracht - Amstel	Berlagebrug	Nieuwe Meersluis
	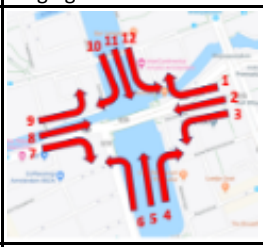		
Richting 1	138	x	x
Richting 2	51	x	x
Richting 3	117	x	x
Richting 4	182	x	x
Richting 5	709	819	231
Richting 6	99	x	x
Richting 7	6	x	x
Richting 8	4	x	x
Richting 9	6	x	x
Richting 10	245	x	x
Richting 11	800	802	185
Richting 12	135	x	x
Totaal	2492	1621	416

Tabel 4. Totaal aantal vaarbewegingen op zaterdag 9 augustus 2025, tellocaties 12, 14 en 15.

In tabel 5 zijn de totalen naar soort vaartuig weergegeven. Op de locaties 1, 2, 3, 10, 12, 14 en 15 zijn vooral boten uit de categorie “pleziervaart motorboot” waargenomen. Op de locaties 5 en 7 zijn de meeste boten waargenomen uit de categorie ‘’bemand open’’. Op locatie 8 zijn in de categorie ‘’onbemand’’ en ‘’pleziervaart motorboot’’ ongeveer evenveel boten waargenomen. Op locatie 11 is de categorie ‘’onbemand huurboot’’ het meeste waargenomen. Daarnaast zijn de volgende zaken opvallend:

Op locatie 1 zijn daarnaast ook veel onbemande huurboten waargenomen. Bij locaties 2, 3 en 7 zijn opvallend veel boten van de categorie “bemand groot” waargenomen. Op locatie 8 zijn relatief veel waterfietsen waargenomen. Op locaties 10, 12 en 14 zijn ook relatief veel onbemande huurboten waargenomen. Verder valt het op dat bij locatie 11 veel bemande, open boten zijn waargenomen. Ook het relatief veel waargenomen kano’s en kajaks bij locatie 12 valt op.

Zaterdag 9 augustus		Locatie 1	Locatie 2	Locatie 3	Locatie 5	Locatie 7	Locatie 8
Categorie	Soort	Korte Prinsengracht/ Brouwersgracht	Haarlemmersluis	St. Antoniesluis / Snoekjesgracht	Korte Niezel	Reguliersgracht, zicht op zeven bogen	Prinsengracht / Leidsegracht
	Bemand groot (met kapitein/stuurman)						
1	Bemand groot	23	232	239	2	246	49
	Bemand gesloten (met kapitein/stuurman)						
2	Bemand gesloten	133	104	181	81	155	182
	Bemand open (met kapitein/stuurman)						
3	Bemand open	89	161	320	356	454	269
	Onbemand (huurboot zonder kapitein/stuurman)						
4	Onbemand huurboot	369	84	203	75	134	509
	Waterfiets						
5	Waterfiets	3	2	0	0	10	80
	Pleziervaart motorboot (particulier)						
6	Pleziervaart motorboot	402	318	409	335	262	503
	Vracht- of werkboot						
7	Vracht- of werkboot	1	0	2	1	1	1
	Overig						
8	Zeilboot met mast	0	0	2	0	0	0
9	Roeisloep	0	0	0	0	0	0
10	Raceroeiboot	1	0	0	0	1	0
11	Kano's/kajak	6	6	1	2	3	8
12	SUP's	6	0	2	0	2	5
13	Overig (toelichten)	4	0	0	0	0	0
	Totaal	1037	907	1359	852	1268	1606

Zaterdag 9 augustus		Locatie 10	Locatie 11	Locatie 12	Locatie 14	Locatie 15
Categorie	Soort	Prinsengracht/ Leliegracht	Prinsengracht/ Reguliersgracht	Singelgracht - Amstel	Berlagebrug	Nieuwe Meersluis
	Bemand groot (met kapitein/stuurman)					
1	Bemand groot	87	12	102	3	0
	Bemand gesloten (met kapitein/stuurman)					
2	Bemand gesloten	82	98	70	46	0
	Bemand open (met kapitein/stuurman)					
3	Bemand open	164	445	130	249	29
	Onbemand (huurboot zonder kapitein/stuurman)					
4	Onbemand huurboot	316	650	488	380	4
	Waterfiets					
5	Waterfiets	19	33	0	0	0
	Pleziervaart motorboot (particulier)					
6	Pleziervaart motorboot	406	405	1560	793	379
	Vracht- of werkboot					
7	Vracht- of werkboot	1	2	8	8	2
	Overig					
8	Zeilboot met mast	0	0	4	0	0
9	Roeisloep	0	0	0	0	0
10	Raceroeiboot	0	4	1	92	0
11	Kano's/kajak	6	16	106	29	0
12	SUP's	4	6	23	21	2
13	Overig (toelichten)	5	0	0	0	0
	Totaal	1090	1671	2492	1621	416

Tabel 5. Totaal aantal vaartuigen per type op zaterdag 9 augustus 2025.

VERKEER • MOBILITEIT • VERVOER

3.3 Resultaten telling woensdag 13 augustus 2025

Op woensdag 13 augustus 2025 is ook geteld van 09.00 – 23.00. De totalen vallen iets lager uit dan bij de telling op zaterdag, met uitzondering van locatie 14 waar een lichte stijging is te zien in het aantal waarnemingen.

In tabel 6 staan de totalen van woensdag 13 augustus weergegeven voor de locaties 1, 2, 3 en 5. Op locatie 1 is opnieuw richting 11 de drukst bevaren richting, nu gevolgd door richting 3 en 2. Op locatie 2 is net als zaterdag richting 9 het drukst. Hier is bijna de helft van het vaarverkeer waargenomen op deze in deze richting. Op locatie 3 is bijna twee derde van al het verkeer in richting 11 waargenomen. Bij richting 5 zijn daarnaast ook weer veel vaarbewegingen waargenomen. Op locatie 5 is wederom vrijwel al het vaarverkeer gemeten in richting 5.

Woensdag	Locatie 1	Locatie 2	Locatie 3	Locatie 5
Naam	Korte Prinsengracht/ Brouwersgracht	Haarlemmersluis	St. Antoniesluis / Snoekjesgracht	Korte Niezel
				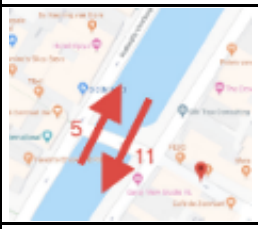
Richting 1	18	x	x	x
Richting 2	194	x	x	x
Richting 3	211	x	x	x
Richting 4	5	x	38	x
Richting 5	1	82	368	627
Richting 6	2	44	0	x
Richting 7	55	43	x	x
Richting 8	63	x	x	x
Richting 9	5	426	x	x
Richting 10	29	151	0	x
Richting 11	301	113	817	68
Richting 12	61	x	55	x
Totaal	945	859	1278	695

Tabel 6. Totalen vaartuigen op woensdag 13 augustus 2025, locatie 1, 2, 3 en 5.

In tabel 7 zijn de totalen per richting weergegeven van de meting op woensdag voor de locaties 7, 8, 10 en 11. Net als op de zaterdag gaat op locatie 7 meer dan de helft van het aantal vaartuigen in richting 2, gevolgd door de richtingen 8 en 3. Op locatie 8 gaan de meeste vaartuigen in richting 8. Bij locatie 10 is wederom richting 11 met meer dan de helft van het totaal aantal vaarbewegingen de drukst bevaren richting. Daarnaast zijn relatief veel vaarbewegingen waargenomen op richting 3. Op locatie 11 is het grootste gedeelte van het totaal aantal vaartuigen gemeten in richting 8.

Woensdag	Locatie 7	Locatie 8	Locatie 10	Locatie 11
Naam	Reguliersgracht, zicht op zeven bogen	Prinsengracht / Leidsegracht	Prinsengracht/Leliegracht	Prinsengracht/ Reguliersgracht
	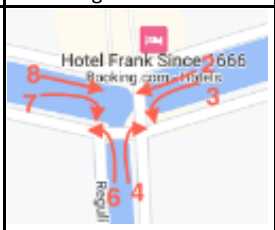			
Richting 1	x	4	5	4
Richting 2	607	4	x	3
Richting 3	203	10	316	1
Richting 4	29	162	104	63
Richting 5	x	209	5	39
Richting 6	27	2	x	3
Richting 7	5	67	x	20
Richting 8	211	685	x	812
Richting 9	x	192	x	67
Richting 10	x	0	x	14
Richting 11	x	142	536	51
Richting 12	x	103	23	243
Totaal	1082	1580	989	1320

Tabel 7. Totalen vaartuigen op woensdag 13 augustus 2025, locatie 7, 8, 10 en 11.

In tabel 8 is het totaal aantal vaarbewegingen weergegeven van de meting op woensdag voor de locaties 12, 14 en 15. Op locatie 12 is het meeste vaarverkeer gemeten in richting 11 en daarna in richting 5. Ook op richting 10 zijn er op deze locatie relatief veel boten waargenomen. Net als bij de meting van zaterdag zijn op locatie 14 het aantal waarnemingen in beide richtingen vrijwel gelijk. Bij locatie 15 zijn wederom in richting 5 meer boten waargenomen.

Woensdag	Locatie 12	Locatie 14	Locatie 15
Naam	Singelgracht - Amstel	Berlagebrug	Nieuwe Meersluis
	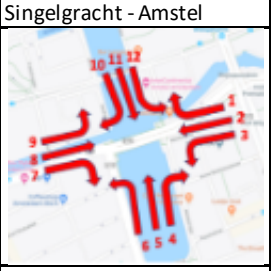		
Richting 1	101	x	x
Richting 2	35	x	x
Richting 3	106	x	x
Richting 4	144	x	x
Richting 5	639	812	201
Richting 6	102	x	x
Richting 7	19	x	x
Richting 8	10	x	x
Richting 9	16	x	x
Richting 10	222	x	x
Richting 11	724	831	175
Richting 12	123	x	x
Totaal	2241	1643	376

Tabel 8. Totalen vaartuigen op woensdag 13 augustus 2025, locaties 12, 14 en 15.

In tabel 9 zijn de totalen naar soort vaartuig weergegeven. Met uitzondering van locaties 5 en 7 zijn op elke locatie voornamelijk boten uit de categorie “pleziervaart motorboot” waargenomen. Op de locaties 5 en 7 is ‘’bemand open’’ de grootste categorie. Daarnaast zijn de volgende zaken opvallend:

Op locatie 1 zijn daarnaast ook veel onbemande huurboten waargenomen. Bij locaties 2, 3 en 7 zijn veel boten van de categorie “bemand groot” waargenomen. Naast de locaties 5 en 7 vormt de categorie “bemand open” ook bij de locaties 3, 8, 10 en 11 een groot gedeelte van het totaal aantal boten. Op locaties 1, 8, 10, 11 en 12 zijn ook relatief veel onbemande huurboten waargenomen. Op locatie 14 zijn daarnaast relatief veel raceroeiboten waargenomen.

Woensdag 13 augustus		Locatie 1	Locatie 2	Locatie 3	Locatie 5	Locatie 7	Locatie 8
Categorie	Soort	Korte Prinsengracht/ Brouwersgracht	Haarlemmersluis	St. Antoniesluis / Snoekjesgracht	Korte Niezel	Reguliersgracht, zicht op zeven bogen	Prinsengracht / Leidsegracht
	Bemand groot (met kapitein/stuurman)						
1	Bemand groot	78	230	237	3	228	100
	Bemand gesloten (met kapitein/stuurman)						
2	Bemand gesloten	52	55	231	72	78	205
	Bemand open (met kapitein/stuurman)						
3	Bemand open	59	164	269	275	392	245
	Onbemand (huurboot zonder kapitein/stuurman)						
4	Onbemand huurboot	249	49	105	116	82	355
	Waterfiets						
5	Waterfiets	1	0	0	0	4	64
	Pleziervaart motorboot (particulier)						
6	Pleziervaart motorboot	466	347	409	225	265	592
	Vracht- of werkboot						
7	Vracht- of werkboot	10	4	6	2	3	7
	Overig						
8	Zeilboot met mast	0	0	0	0	0	0
9	Roeisloep	0	0	2	0	1	0
10	Raceroeiboot	0	0	0	0	1	0
11	Kano's/kajak	3	1	17	2	20	6
12	SUP's	27	9	2	0	8	5
13	Overig (toelichten)	0	0	0	0	0	1
	Totaal	945	859	1278	695	1082	1580

Woensdag 13 augustus		Locatie 10	Locatie 11	Locatie 12	Locatie 14	Locatie 15
Categorie	Soort	Prinsengracht/ Leliegracht	Prinsengracht/ Reguliersgracht	Singelgracht - Amstel	Berlagebrug	Nieuwe Meersluis
	Bemand groot (met kapitein/stuurman)					
1	Bemand groot	65	17	97	10	0
	Bemand gesloten (met kapitein/stuurman)					
2	Bemand gesloten	79	56	46	25	0
	Bemand open (met kapitein/stuurman)					
3	Bemand open	200	373	55	131	9
	Onbemand (huurboot zonder kapitein/stuurman)					
4	Onbemand huurboot	190	304	257	125	4
	Waterfiets					
5	Waterfiets	15	26	4	2	0
	Pleziervaart motorboot (particulier)					
6	Pleziervaart motorboot	425	496	1679	1196	359
	Vracht- of werkboot					
7	Vracht- of werkboot	4	7	18	3	0
	Overig					
8	Zeilboot met mast	0	0	0	1	0
9	Roeisloep	0	0	0	0	0
10	Raceroeiboot	0	2	18	105	0
11	Kano's/kajak	3	27	39	21	4
12	SUP's	7	10	25	23	0
13	Overig (toelichten)	5	2	3	1	0
	Totaal	993	1320	2241	1643	376

Tabel 9. Totaal aantal vaartuigen per type op woensdag 13 augustus 2025.

VERKEER • MOBILITEIT • VERVOER

3.4 Totaal aantal waargenomen boten 2025

Om een beeld te krijgen van de telgegevens van 2025 op totaalniveau hebben we een overzicht gemaakt van het totaal aantal getelde vaartuigen voor beide onderzoeksdagen. In de onderstaande tabel zijn de cijfers hiervan weergegeven. Deze tabel is ook terug te vinden in het bijgeleverde Excel-bestand.

In totaal zijn er 27 322 boten waargenomen tijdens het bootonderzoek van augustus 2025. Op beide dagen zijn op locatie 12 de meeste vaartuigen waargenomen, gevolgd door locaties 14 en 8. Op locatie 15 zijn het minste aantal boten waargenomen. Met uitzondering van locatie 14 is het aantal getelde boten op zaterdag op alle locaties het hoogst. De verschillen tussen de woensdag en de zaterdag zijn bij de meeste locaties relatief klein, met uitzondering van locatie 11 waar 351 vaartuigen minder zijn waargenomen.

2025			
Locatie	zaterdag (9 aug)	woensdag (13 aug)	Totaal
L1 Korte Prinsengracht/ Brouwersgracht	1.037	945	1.982
L2 Haarlemmersluis	907	859	1.766
L3 St. Antoniesluis / Snoekjesgracht	1.359	1.278	2.637
L5 Korte Niezel	852	695	1.547
L7 Reguliersgracht, zicht op zeven bogen	1.268	1.082	2.350
L8 Prinsengracht/Leidsegracht	1.606	1.580	3.186
L10 Prinsengracht/ Leliegracht	1.085	989	2.074
L11 Prinsengracht/ Reguliersgracht	1.671	1.320	2.991
L12 Singelgracht - Amstel	2.492	2.241	4.733
L14 Berlagebrug	1.621	1.643	3.264
L15 Nieuwe Meersluis	416	376	792
Totaal	14.314	13.008	27.322

Tabel 10. Totalen 2025

VERKEER • MOBILITEIT • VERVOER

3.5 Aanmeersteigers

Naast het aantal vaarbeweging op een elftal locaties in de stad is ook voor een tweetal aanmeersteigers geteld hoeveel boten hier aanmeren. Dit betreft twee aanmeersteigers waar een aanmeerverbod geldt. Dit gaat om de locaties 21 en 22, deze zijn in afbeelding 1 in hoofdstuk 2.2 terug te vinden.

In tabel 11 is het totaal aantal aanmeringen weergegeven voor de locaties 21 en 22 op zaterdag 9 augustus. Voor beide locaties geldt dat het meeste werd aangemeerd door de categorie ''pleziervaart motorboot'' gevolgd door ''bemand open''. Daarnaast valt op dat op locatie 21 meermaals door de categorie ''bemand gesloten'' is aangemeerd.

Zaterdag 9 augustus		Locatie 21	Locatie 22
Categorie	Soort	Korte Prinsengracht/ Brouwersgracht	Haarlemmersluis
			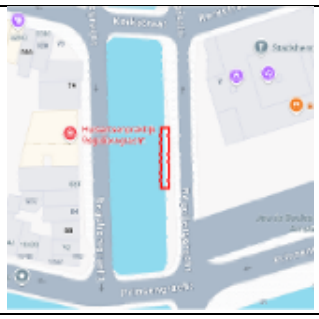
	Bemand groot (met kapitein/stuurman)		
1	Bemand groot	0	2
	Bemand gesloten (met kapitein/stuurman)		
2	Bemand gesloten	6	0
	Bemand open (met kapitein/stuurman)		
3	Bemand open	8	11
	Onbemand (huurboot zonder kapitein/stuurman)		
4	Onbemand huurboot	0	3
	Waterfiets		
5	Waterfiets	0	1
	Pleziervaart motorboot (particulier)		
6	Pleziervaart motorboot	12	23
	Vracht- of werkboot		
7	Vracht- of werkboot	0	0
	Overig		
8	Zeilboot met mast	0	0
9	Roeisloep	0	0
10	Raceroeiboot	0	0
11	Kano's/kajak	2	0
12	SUP's	0	0
13	Overig (toelichten)	1	0
	Totaal	29	40

Tabel 11. Totalen aanmeringen zaterdag 9 augustus 2025, locaties 21 en 22.

In tabel 12 is het totaal aantal aanmeringen weergegeven voor de locaties 21 en 22 op woensdag 13 augustus. Wat opvalt is dat het aantal aanmeringen aanmerkelijk lager is dan de zaterdag. Ook op de woensdag is op beide locaties het meest aangemeerd door de categorie ‘’pleziervaart motorboot’’. Op locatie 21 is ook één aanmering in de categorie ‘’overig’’ waargenomen, dit betrof een persoon die alle reclameborden kwam opmeten.

Woensdag 13 augustus		Locatie 21	Locatie 22
Categorie	Soort	Korte Prinsengracht/ Brouwersgracht	Haarlemmersluis
			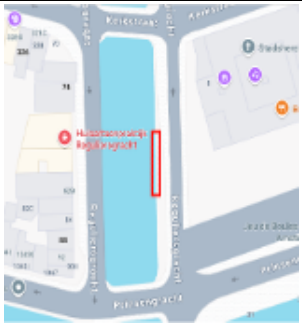
	Bemand groot (met kapitein/stuurman)		
1	Bemand groot	0	0
	Bemand gesloten (met kapitein/stuurman)		
2	Bemand gesloten	1	1
	Bemand open (met kapitein/stuurman)		
3	Bemand open	1	2
	Onbemand (huurboot zonder kapitein/stuurman)		
4	Onbemand huurboot	2	1
	Waterfiets		
5	Waterfiets	0	0
	Pleziervaart motorboot (particulier)		
6	Pleziervaart motorboot	12	3
	Vracht- of werkboot		
7	Vracht- of werkboot	0	0
	Overig		
8	Zeilboot met mast	0	0
9	Roeisloep	0	0
10	Raceroeiboot	0	0
11	Kano's/kajak	0	0
12	SUP's	0	0
13	Overig (toelichten)	1	0
	Totaal	17	7

Tabel 12. Totalen aanmeringen woensdag 13 augustus 2025, locaties 21 en 22.

4. BIJLAGEN

4.1 Bijlage 1

1. Bemand groot



Bemand groot (met Kapitein/stuurman): passagiersvaartuig langer dan 14m voorzien van een (grotendeels) vaste overkapping

2. Bemand gesloten



Bemand gesloten (met kapitein/stuurman): passagiersvaartuig korter dan of gelijk aan 14m voorzien van een (grotendeels) vaste overkapping

3. Bemand open



Bemand open (met Kapitein/stuurman): passagiersvaartuig zonder (vaste) overkapping

4. Onbemand huurboot



Onbemand (huurboot zonder kapitein/stuurman): passagiersvaartuig zonder (vaste) overkapping. Verhuurbedrijf duidelijk op zijkant!

5. Waterfiets



6. Pleziervaart motorboot



Pleziervaart (particulier met eigen boot)

7. Werkboot



Werkboot/vrachtboot

8. Zeilboot met mast



Zeilboot met mast: kan/zal op binnenwater op de motor varen, wel in gebruik als zeilboot, anders pleziervaart.

9. Roeisloep



Roeisloep: vast bankje – ouderwetse reddingsboot

10. Wedstrijdroeiboten



Raceroeiboot: glijdend bankje en lange palen die breed staan

11. Kano's / kajak



12. SUP's



13. Overig (toelichten)

?

MOBYCON

VERKEER • MOBILITEIT • VERVOER

DELFT • 'S-HERTOGENBOSCH • ZWOLLE • OTTAWA

Postbus 2873 • 2601 CW Delft • t (015) 214 78 99 • info@mobycon.nl • www.mobycon.nl