SDK-locatie - Centrum Nieuw-West

16 september 2015

Kavelpaspoort II

Kaveltype:	gemengd programma in centrumstedelijke omgeving
Kavelgrootte (uitgeefbaar terrein):	9.890 m² (kavel wordt volledig uitgegeven)
Max. bebouwing oppervlak:	footprint maximaal 100% van uitgeefbaar terrein
Indicatief vloeroppervlak:	minimaal 40.000 m² BVO, maximaal 51.000 m² BVO
Woonprogramma:	maximaal 195 woningen, 30% in sociale segment, waarvan 20% voor grote gezinnen
Niet-woonfuncties (BVO):	maximaal 5.200 m² detailhandel horeca en minimaal 2.500 m² leisure
Planning:	start bouw jan 2020, oplevering bouw voor 31 dec 2022
Informatie:	www.centrumnieuwwest.nl

▼ Luchtfoto van de locatie in de huidige situatie Osdorpplein met projectie van de locatie



aan deze brochure kunnen geen rechten worden ontleend

SDK-locatie - Centrum Nieuw-West

16 september 2015

Locatie & ambitie

De SDK-locatie is gelegen binnen het Vernieuwingsgebied Centrum Nieuw-West. Dit gebied ligt ten westen van de Sloterplas en is het winkelcentrum voor de 140.000 inwoners van het stadsdeel.
De ambitie is om van het Osdorpplein en omgeving het kloppende hart van Nieuw-West te maken. Het Centrumgebied Nieuw-West gaat daarom de komende jaren een grote transformatie doormaken. Het bestaande winkelcentrum wordt uitgebreid met nieuwe straatjes met nieuwe winkels, horeca en leisure. De nieuwe winkelstraten sluiten wat breedte betreft aan bij de bestaande winkelstraten. Deze opzet en vernieuwing zorgen voor een centrumgebied met binnenstedelijk allure. Ook de inrichting van de openbare ruimte wordt aangepakt zodat dit past bij de nieuwe omgeving. In en rondom het winkelgebied komen nieuwe woningen. Zowel grondgebonden woningen als appartementen in hoogbouw. Aan de nieuwe 23,5 meter brede gracht aan de zuidkant van het winkelcentrum ontstaat een prettig woongebied met verkeersluwe kades.
Ook de oever van de nabij gelegen Sloterplas wordt opnieuw ingericht waarbij de relatie met het winkelgebied verbetert. Door het realiseren van horeca op de oever wordt het een aantrekkelijker verblijfsgebied. Het openbaar vervoer naar het centrumgebied Nieuw-West breidt zich uit. De zogenaamde Westtangent (snelle busverbinding naar Schiphol) is in ontwikkeling.
De ambitie is verwoord in de herziening van het Vernieuwingsplan Centrum Nieuw-West dat door de deelraad van het stadsdeel Nieuw-West eind 2013 en door de Gemeenteraad op 22 januari 2014 is vastgesteld.
Op de SDK-locatie komt een bouwblok met een mix van functies: winkels, woningen, leisure en parkeren. Dit is toegelicht in het Uitwerkingsplan Plein Zuid. Aan de zuidkant van het bouwblok komt de nieuwe gracht en aan de noordkant een nieuwe winkelstraat. De winkels en leisure komen vooral in de tweelaagse plint aan de noordkant en het wonen is aan de zuidkant gesitueerd. Het bouwblok heeft een belangrijke parkeerfunctie voor de nieuwe functies alsmede voor de omgeving.

Locatie centrum Nieuw-West in de stad ▼



aan deze brochure kunnen geen rechten worden ontleend

SDK-locatie - Centrum Nieuw-West

16 september 2015

▼ De SDK-locatie en omliggende projecten

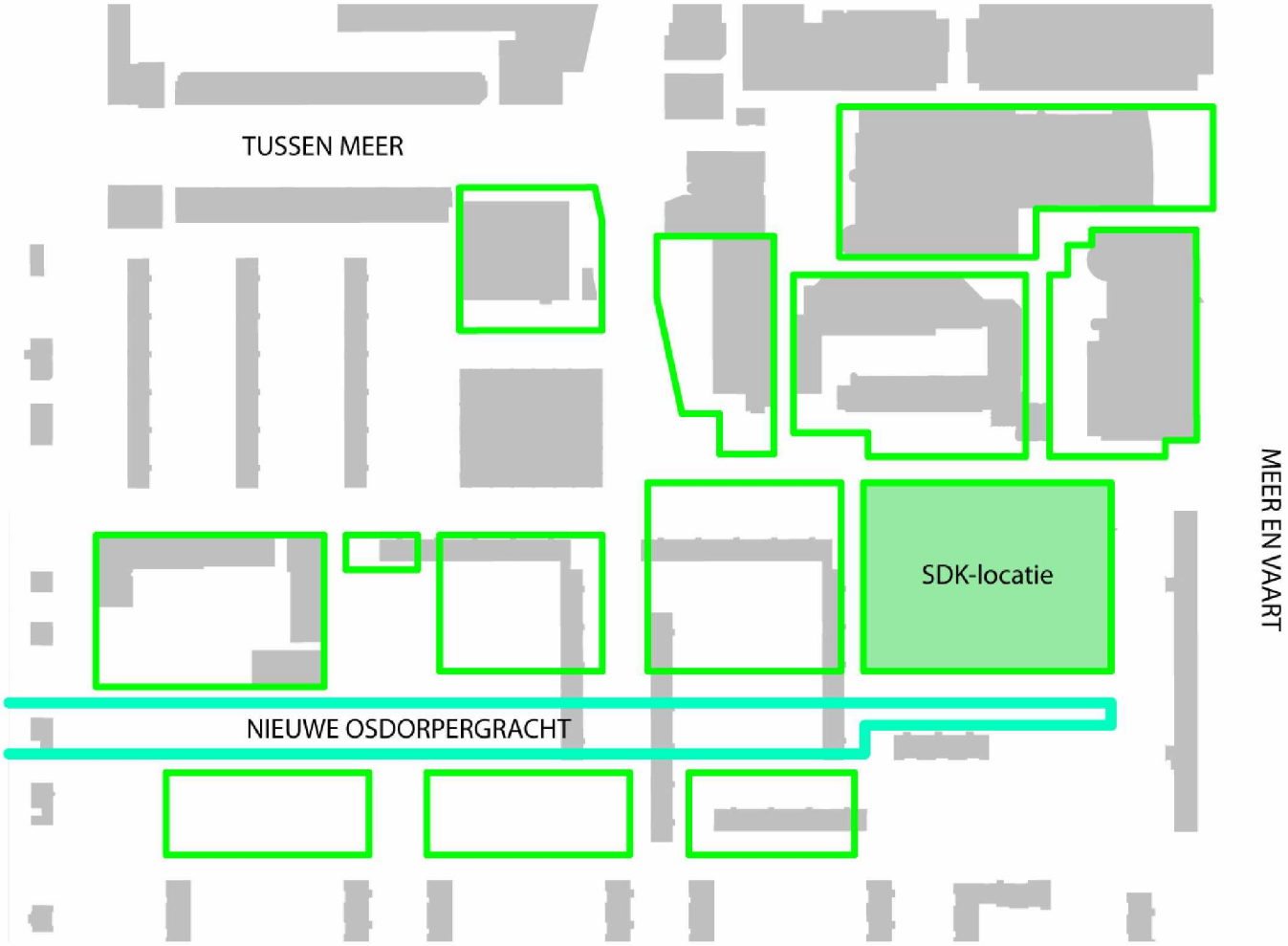

▼ Impressie toekomstige winkelstraat noordzijde (vastgesteld uitwerkingsplan plein zuid 2013)



aan deze brochure kunnen geen rechten worden ontleend

SDK-locatie - Centrum Nieuw-West

16 september 2015

Bouwregels

- Bouwhoogten

Conform het bestemmingsplan hoogte accenten aan de zuidwestkant (33 meter), aan noord-westkant (40 meter) en aan noordoostkant (28 meter) en basishoogten aan de zuidkant van 16 meter (en 22 meter) en aan de noordkant 19 meter

- Plinthoogte

De plinthoogte van de functies in de winkelstraten is minimaal 4,5 meter.
De entree op de begane grond moet aansluiten op het peil van het aangrenzende maaiveld.

- Aan- en uitbouwen

Alle schotels, trafohuisjes, verdeelstations, afvalpunten voor winkeliers en voorzieningen, etc. worden inpandig mee ontworpen of ingepast.

- Margestrook

De openbare ruimte nodigt de bewoners uit om een strook voor de woningen te gebruiken voor allerlei verplaatsbare zaken: bv bankje, bloempotten, etc. Deze strook zal niet uitgegeven worden en blijft onderdeel van het openbare areaal.

- Klimaatneutraal bouwen

Per 01/01/2015 moet voldaan worden aan het Bouwbesluit met een EPC-norm van 0,4.

- Stadsverwarming

Aansluiting op stadsverwarming wordt aangeboden.

▼ Bestemmingsplan

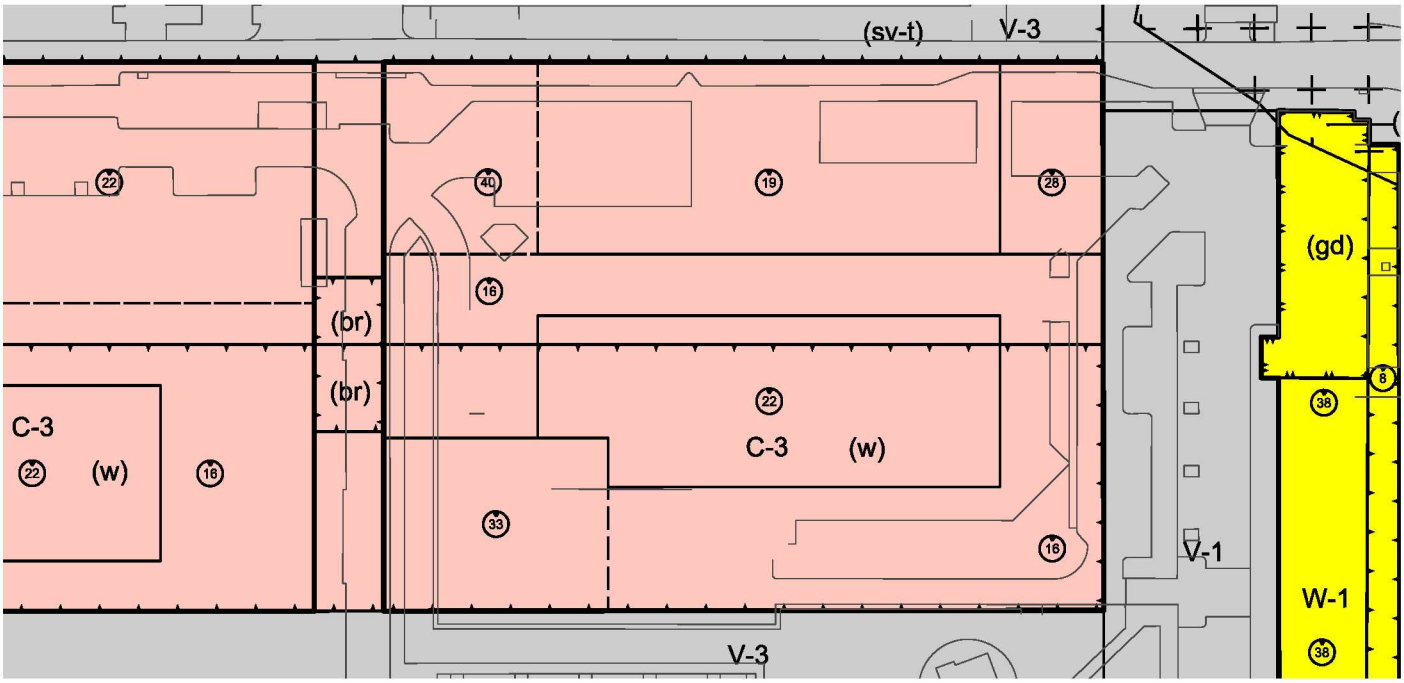

SDK-locatie - Centrum Nieuw-West

16 september 2015

Programma

- Wonen

Het maximale totale woningbouwprogramma is 195 woningen. Minimaal 30% van het totale woningbouwprogramma zal in het sociale segment gerealiseerd moeten worden. Hiervan moet 20% van de woningen geschikt zijn voor grote gezinnen. Het sociale woningbouwprogramma moet conform het vigerend grondprijsbeleid afgenomen worden.

- Niet- wonen

Minimaal 90% van de begane grond van de noordgevel moet bestaan uit detailhandel/horeca. Maximaal 5.200 m2 is detailhandel en min. 2.500 m2 leisure minus het aantal m2 leisure gerealiseerd op de Don Bosco locatie. In het Bestemmingsplan is voor Centrum 3 (Don Bosco en SDK locatie) totaal 3600 m2 voor horeca en leisure opgenomen.

- Parkeren / bergingen

Nieuwbouw moet minimaal voldoen aan vastgestelde parkeerbalans CNW (februari 2013). Parkeren inpandig oplossen, zowel voor bezoekers als voor bewoners. Tevens 153 inpandige parkeerplaatsen realiseren ter compensatie verdwijnen maaiveldparkeren huidige situatie. Maximaal 15.000 m2 BVO parkeren en maximaal 2-laags verdiept (ivm grondwaterstromen) en conform bestemmingsplan minimaal 10 m vanaf bestemming V1/V3 (geldt op begane grond). Er komt betaald parkeren. Conform het bouwbesluit bergingen realiseren t.b.v. de woningen. Ter bevoorrading van de winkeliers binnen kavelgrenzen (inpandig) een laad- en losstrook realiseren vanaf 36 meter achter de noordgevel en op verdieping een verbinding realiseren tussen parkeren SDK-locatie en naastgelegen Don Bosco-locatie.

- Verevening

Bij afname van meerdere bouwenveloppen mag er, binnen de contouren van het matenplan en bestemmingsplan, verevening plaatsvinden tussen de programma's van de verschillende bouwenveloppen.

▼ Impressie mogelijke bebouwing

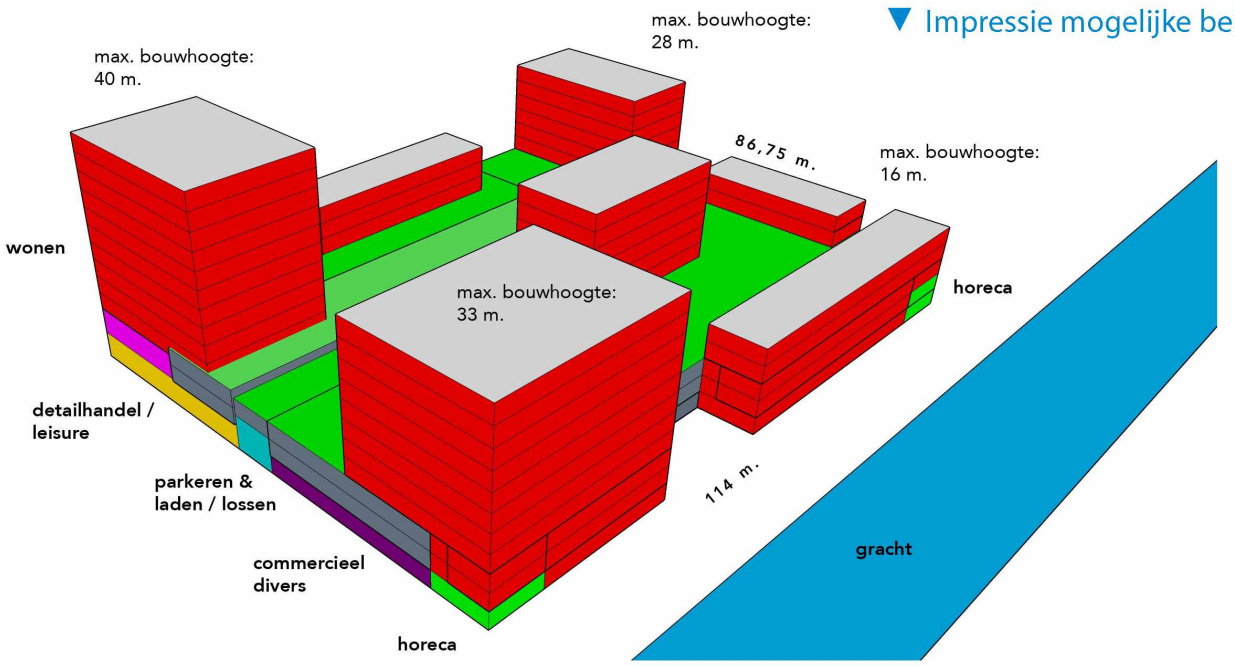

aan deze brochure kunnen geen rechten worden ontleend

SDK-locatie - Centrum Nieuw-West

16 september 2015

Matenplan met rooilijnen, maatvoering en coördinaten (1:1000)

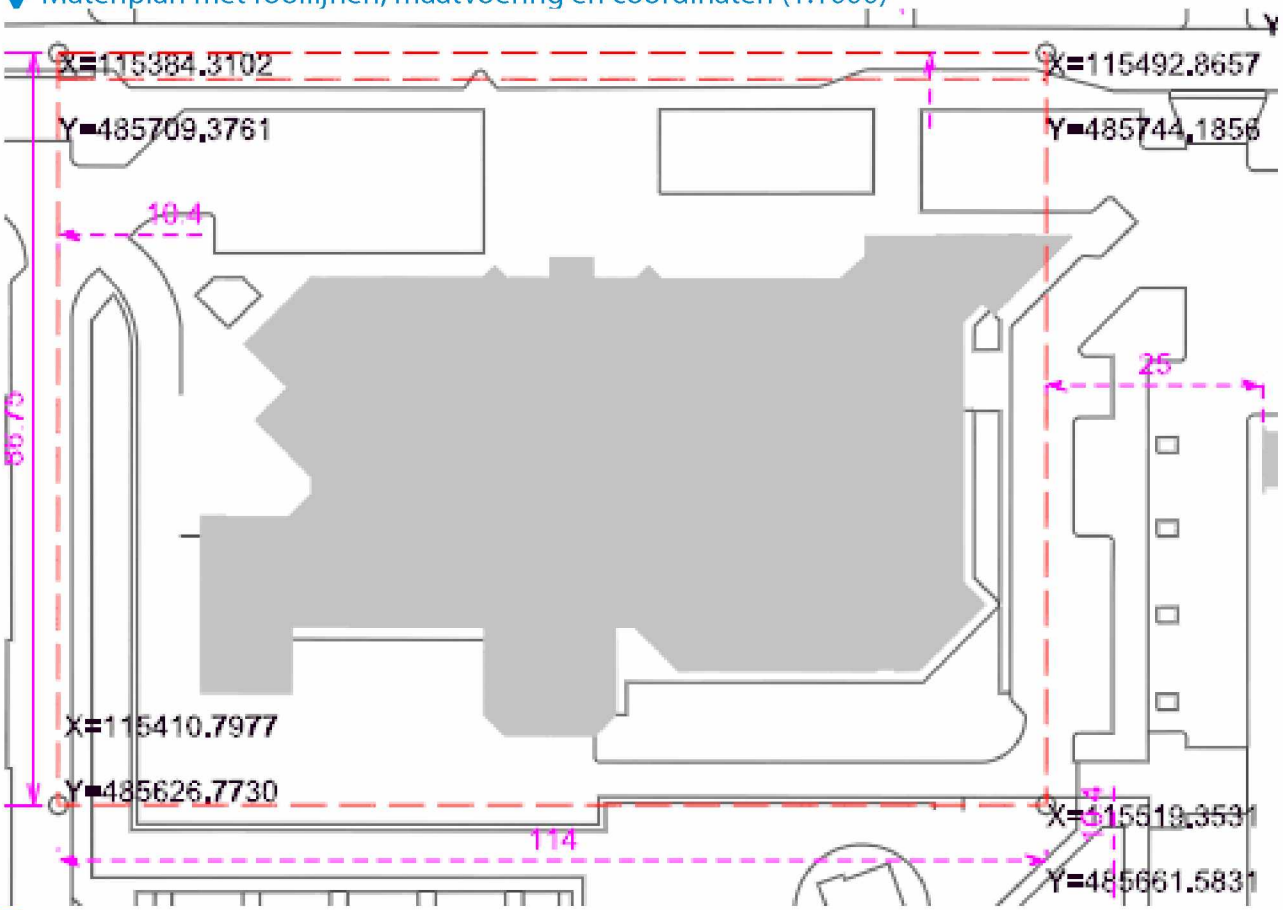

Plan openbare ruimte

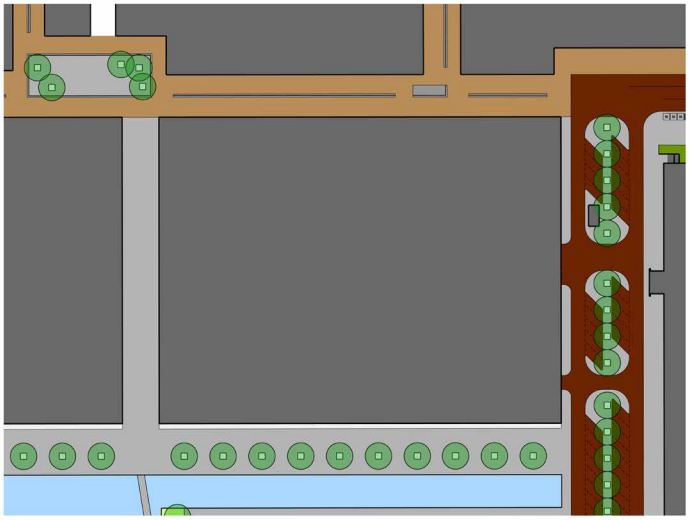

De SDK-locatie ligt tussen het huidige winkelcentrum en de Nieuwe Osdorpergracht. Aan de noordzijde grenst het aan het voetgangersgebied in de vorm van een winkelstraat en een pleintje. De winkelstraat is 12 meter breed en is voorzien van één materiaal: gebakken klinkers. Aan de zuidzijde ligt de Nieuwe Osdorpergracht. De bestrating van de kade wordt uitgevoerd in grijze betontegels. Langs de kade staan bomen. Direct tegen de bebouwing aan is een openbare margestrook aanwezig van kleine betontegels in de kleur Lavaro Wit waar bewoners potten en bankjes op mogen zetten.

aan deze brochure kunnen geen rechten worden ontleend