Natuurtoets

Amsterdam Landsmeerderdijk RO

Toetsing Wet natuurbescherming en NNN

projectnummer 0462617.100
definitief revisie 00
4 maart 2021

Understanding today.
Improving tomorrow.

Natuurtoets

Amsterdam Landsmeerderdijk RO

Toetsing Wet natuurbescherming en NNN

projectnummer 0462617.100

definitief revisie 00
4 maart 2021

Auteurs
A.L.G. van der Linden

Opdrachtgever
RO Landsdijk B.V.
Wilhelminasingel 58
6221 BK Maastricht

Antea Group is aangesloten bij het
Netwerk Groene Bureaus

De informatie in voorliggende rapportage is (deels) afkomstig uit de NDFF en mag niet zonder toestemming van BIJ12 worden verstrekt aan derden of op enige andere wijze openbaar gemaakt worden.

datum vrijgave	beschrijving revisie 00	goedkeuring	vrijgave
10-03-2021	definitief	M. Stabel	A. Hatzman

Inhoudsopgave

		Blz.
1	**Inleiding**	**5**
1.1	Aanleiding	5
1.2	Planvoornemen	6
1.3	Doel en onderzoeksvragen	7
2	**Wettelijk kader Wet natuurbescherming**	**8**
2.1	Algemeen	8
2.2	Soortbescherming	8
2.3	Gebiedsbescherming	10
2.3.1	Natura 2000	10
2.3.2	Provinciaal beleid Noord-Holland	10
2.3.2.1	Natuurnetwerk Nederland	10
2.3.2.2	Bijzonder Provinciaal landschap	11
2.3.3	Bescherming van houtopstanden	12
3	**Methodiek**	**13**
3.1	Algemeen	13
3.2	Bureauonderzoek	13
3.3	Terreinbezoek	14
3.4	Effectbeoordeling en advies vervolgtraject	14
4	**Resultaten**	**15**
4.1	Gebiedsbeschrijving	15
4.2	Beschermde soorten	16
4.2.1	Resultaten bureauonderzoek	16
4.2.2	Resultaten terreinbezoek - ecologische bevindingen	17
4.2.3	Samenvatting beschermde soorten	20
4.3	Beschermde gebieden	21
4.3.1	Natura 2000-gebieden	21
4.3.2	Natuurnetwerk Nederland	22
4.3.3	BPL	23
4.3.4	Bescherming van houtopstanden	23
5	**Toetsing**	**24**
5.1	Toetsing effect op beschermde soorten	24
5.2	Effecten op beschermde gebieden	25
6	**Bronnen**	**27**
	Bijlagen	
Bijlage 1: Wettelijk kader		



Globale ligging van het plangebied (rood omlijnd) Bron: QGIS-PDOK.

Leeswijzer

De Natuurtoets is als volgt opgebouwd:

- De Natuurtoets begint met de belangrijkste conclusies gedestilleerd uit de resultaten van voorliggende Natuurtoets;
- Hoofdstuk 1 geeft de aanleiding van de Natuurtoets en het planvoornemen;
- Hoofdstuk 2 beschrijft beknopt het wettelijk kader;
- Hoofdstuk 3 geeft een toelichting op de methodiek van de Natuurtoets;
- Hoofdstuk 4 beschrijft het gebied en gaat in op de ecologische waarden en de beschermde soorten en gebieden in (de omgeving) van het plangebied;
- Hoofdstuk 5 toetst het plan aan de Wet natuurbescherming en het NNN.

Conclusies en advies

RO Landsdijk BV is voornemens om ter plaatse van de Landsmeerdijk 138 te Amsterdam woningen te realiseren. Hiervoor dient het bestemmingsplan aangepast te worden. In dit kader is in 2017 een Natuurtoets uitgevoerd (Antea Group, 2017). Natuurgegevens zijn in de regel tot 3 jaar geldig. Hierdoor is een actualisatie van de Natuurtoets noodzakelijk.

Het plan kan worden uitgevoerd als duidelijk is dat het plan niet in strijd is met de Wet natuurbescherming en het beleid van het Natuurnetwerk Nederland. Daarom is inzicht gewenst in de aanwezigheid van beschermde soorten en beschermde gebieden binnen de invloedsfeer van het plangebied en de effecten hierop. Dit wordt gedaan op basis van een Natuurtoets. In dit hoofdstuk is het advies gegeven dat voortkomt uit de conclusies van de uitgevoerde Natuurtoets. Tevens is aangegeven of volgens de Nederlandse wetgeving vervolgstappen aan de orde zijn.

Conclusies: Beschermde gebieden

In het plangebied is geen Bijzonder Provinciaal Landschap (BPL), NNN-gebied of Natura 2000-gebied aanwezig. Er is van directe aantasting van BPL, NNN en de Natura 2000-gebieden dan ook geen sprake. Er liggen echter wel stikstofgevoelige Natura 2000-gebieden in de invloedssfeer van het plangebied. (Significant) negatieve effecten op Natura 2000-gebieden kunnen hierom niet worden uitgesloten. Er is noodzaak voor vervolgstappen of een uitgebreidere toetsing. Zie ook Tabel 01.

Tabel 01. Overzicht conclusies en vervolgstappen gebiedsbescherming.

	Natura 2000	NNN / BPL
Aanwezig binnen de invloedssfeer?	Ja	Nee
Effecten?	Mogelijk door stikstofdepositie	Nee
Vereiste vervolgstappen aan de orde?	AERIUS berekening	Nee
Is het plan uitvoerbaar in het kader van de gebiedsbescherming?	Nog onduidelijk	Ja

Conclusies: Beschermde soorten

Uit de bureaustudie in combinatie met het terreinbezoek is gebleken dat (leefgebied van) de volgende in het kader van de Wet natuurbescherming beschermde soorten aanwezig zijn en/of mogelijk verwacht worden in het plangebied:

- *Vogels met jaarrond beschermd nest: Huismus (collectieve winter- en rustplaatsen):*
- *Algemene broedvogels (mogelijk nestplaatsen):*
- *Zoogdieren: Vleermuizen (mogelijk foerageergebied).*

In Tabel 02 is aangegeven welke gevolgen de aanwezigheid van (het leefgebied van) deze soorten heeft voor het voorliggende plan. Aangegeven is of er sprake is van een overtreding van de Wet Natuurbescherming en onder welke voorwaarden het plan uitvoerbaar is.

Tabel 02. Overzicht conclusies en vervolgstappen soortbescherming.

Soort (groep)	Essentieel leefgebied in plangebied?	Is er sprake van een overtreding?	Is een ontheffing noodzakelijk	Is het plan uitvoerbaar?
Vogels met jaarrond beschermd nest Huismus	Mogelijk collectieve winterverblijf- en rustplaatsen in braamstruiken	Nee, door alternatieve groenblijvende structuren in de directe omgeving	Nee	Ja
Algemene broedvogels	Mogelijk nestplaatsen	Nee, tenzij werkzaamheden tijdens het broedseizoen worden uitgevoerd	Nee	Werkzaamheden uitvoeren buiten het broedseizoen.
Zoogdieren Vleermuizen	Nee, wel mogelijk niet-essentieel foerageergebied en vliegroutes	Nee	Nee	Ja

Zorgplicht
In de Wet natuurbescherming is een zorgplicht opgenomen. In het tekstkader in Bijlage 1 staat het wetsartikel uitgeschreven. De zorgplicht houdt in dat planten en dieren niet onnodig vernield/gedood of verstoord mogen worden. De initiatiefnemer/uitvoerder is verantwoordelijk voor een adequate naleving van de algemene zorgplicht tijdens de uitvoering van de werkzaamheden.

Natuurinclusief bouwen is opgenomen in de Groenvisie 2015-2020 van Amsterdam. In het huidig plan zijn meerdere mogelijkheden aanwezig om natuurinclusief te bouwen. Dit kan door nestkasten voor gebouw bewonende vogels (waaronder huismussen) en vleermuiskasten te integreren in de nieuwbouw. Ook kan gekeken worden naar het minimaliseren van de verlichting aan de gevels van de nieuwbouwwoningen, om verstoring op het foerageren van vleermuizen te beperken. Als laatst is het wellicht mogelijk aanwezige collectieve slaap- en winterverblijfplaatsen van de huismussen (deels) te behouden. In het planvoornemen staat beschreven dat “de bestaande groenstrook van hagen en struiken aan de Landsmeerderdijk wordt gecontinueerd en vormt de wand waarachter de woonwijk is gelegen”. Door het behouden van de braamstruiken aan de dijkzijde wordt zowel het gewenste profiel van het voornemen als een foerageer- en rustplaats voor vogels, waaronder de huismus, gerealiseerd. Hierom wordt geadviseerd de aanwezige vegetatie zo veel mogelijk te behouden.

1 Inleiding

1.1 Aanleiding

RO Landsdijk BV is voornemens om ter plaatse van de Landsmeerdijk 138 te Amsterdam woningen te realiseren. Hiervoor wordt het bestemmingsplan aangepast te worden. In 2017 is een natuurtoets uitgevoerd (Antea Group, 2017). Deze Natuurtoets is gedateerd, hiermee is een actualisatie van de Natuurtoets noodzakelijk.

Ruimtelijke plannen, zoals dergelijke bestemmingsplan, dienen te worden beoordeeld op de uitvoerbaarheid in relatie tot actuele natuurwetgeving. Er dient onderzocht te worden of het plan effect heeft op beschermde soorten of beschermde gebieden (Wet natuurbescherming; Wnb en Natuurnetwerk Nederland). Ontwikkelingen mogen niet zonder meer plaatsvinden indien deze negatieve gevolgen hebben op beschermde natuurgebieden en/of flora en fauna. In dit kader is inzicht gewenst in de aanwezige natuurwaarden en de mogelijk daarmee samenhangende consequenties. Dit wordt gedaan op basis van een Natuurtoets. In deze rapportage zijn de resultaten van de Natuurtoets beschreven en wordt antwoord gegeven of het plan uitvoerbaar is.

In Figuur 1.1 is de ligging van het plangebied weergegeven.



Figuur 1.1. Ligging van het plangebied (rood omkaderd). Bron: QGIS-PDOK.

1.2 Planvoornemen

De beoogde ontwikkeling bestaat uit de realisatie van 13 grondgebonden woningen, 9 appartementen en 1 maatschappelijke functie. De maatschappelijke functie bevindt zich in de noordpunt van het plangebied en ligt aan de Landsmeerderdijk. Het gebouw waarin de maatschappelijke functie zal worden gevestigd heeft twee lagen met een kap. Een nadere invulling van de maatschappelijke functie is nog niet bepaald.
De 9 appartementen betreffen huurappartementen in het middensegment. De appartementen zijn ten zuiden van het dijklint beoogd. Het appartementencomplex bestaat uit drie bouwlagen.

De grondgebonden woningen zijn koopwoningen in het dure segment. De grondgebonden woningen kunnen worden onderverdeeld in twee deelgebieden: aan het dijklint en achter het dijklint:

- aan het dijklint worden dijkwoningen beoogd. Deze dijkwoningen worden tussen de maatschappelijke functie (noordzijde) en de appartementen (zuidzijde) gerealiseerd. Deze dijkwoningen worden op kruinhoogte van de dijk gesitueerd. De woningen hebben een oriëntatie op het dijklint, waarbij de woningen dwars of in haakse richting ten opzichte van het dijklint verspringen.
- de grondgebonden woningen achter het dijklint worden georiënteerd richting het kanaal (zuidelijke richting). Hierdoor hebben deze woningen een relatie met het water. Hierbij wordt aangesloten bij de bestaande lineaire structuur van het Zijkanaal I. De woningen achter het dijklint worden voorzien van tuinen.

In figuur 1.2 is het verkavelingsplan opgenomen.



Figuur 1.2: Verkavelingsplan, bron: Verheij Architecten, 10 december 2020

Relatie met de omgeving
Het plangebied wordt, door geografisch los te staan van de omliggende omgeving, ontwikkeld tot een buurtschap met ingetogen architectuur. De buurtschap wordt herkenbaar als een samenhangend ensemble. De bestaande groenstrook van hagen en struiken aan het dijklint wordt gecontinueerd en vormt de wand waarachter de woonwijk is gelegen. Het ontwerp van de ontwikkeling houdt echter wel rekening met de ligging aan het kanaal. In het ontwerp zijn vanaf de dijk, vier doorzichten richting het kanaal gecreëerd. Op deze manier wordt de verbinding met het water behouden.

Verkeer en parkeren
Ter plaatse van het zuidelijke doorzicht, bij Rederij Kooij, wordt een verbinding met het plangebied voor autoverkeer gemaakt. De drie overige ontsluitingen (doorzichten) zijn voor voetgangers en lopen door tot aan het water, waarvan het noordelijke doorzicht, bij de Kadoelenwerf, enkel incidenteel toegankelijk is voor hulpdiensten en autoverkeer bij verhuizen. Ter hoogte van de ontsluiting voor autoverkeer in het zuiden van het plangebied, wordt een parkeerkoffer aangelegd, hiermee wordt het parkeren voornamelijk geclusterd. Daarnaast worden er enkele parkeerplaatsen boven aan de dijk gerealiseerd.

1.3 Doel en onderzoeksvragen

Het doel van voorliggende Natuurtoets is het opsporen van strijdigheden van het voorgenomen plan met de beschermde soorten en beschermde gebieden (Natura 2000-gebieden en het Natuurnetwerk Nederland; NNN) en het bepalen of het plan uitvoerbaar is.

De volgende onderzoeksvragen zijn van toepassing:

- Welke in het kader van de Wnb beschermde soorten (en/of vaste rust- en verblijfplaatsen) komen voor in het beïnvloedingsgebied van het plan?
- Vinden er als gevolg van de ontwikkeling die mogelijk gemaakt worden door het plan effecten plaats op deze soorten en worden daarbij verbodsbepalingen overtreden?
- Is het plan uitvoerbaar en zijn, zo nodig, aanvullende voorwaarden in het plan aan de orde?
- Komen in de beïnvloedingszone van het plangebied beschermde natuurgebieden (NNN en/of Natura 2000) voor?
    - Zo ja, welke zijn dit en wat zijn de gevolgen hierop? Dienen vervolgstappen in de vorm van een compensatieplan opgesteld te worden of zijn andere vervolgstappen aan de orde?

Op bovenstaande vragen wordt in hoofdstuk 4 en 5 een antwoord gegeven (zie ook de leeswijzer).

2 Wettelijk kader Wet natuurbescherming

Dit hoofdstuk beschrijft het wettelijk kader van de soortenbescherming (paragraaf 2.2) en de gebiedsbescherming (paragraaf 2.3) relevant voor voorliggende Natuurtoets.

2.1 Algemeen

De Wet natuurbescherming (hierna Wnb) heeft per 1 januari 2017 de Boswet, Flora- en faunawet en de Natuurbeschermingswet 1998 vervangen. De Wnb regelt de bescherming van Natura 2000-gebieden, bescherming van soorten en de bescherming van houtopstanden.

Naast bescherming vanuit de Wnb, zijn er ook gebieden die planologisch beschermd zijn. Het betreft het 'Natuurnetwerk Nederland' (hierna NNN). De bescherming van het NNN verloopt via het ruimtelijke ordeningsrecht (Barro, bestemmingsplannen).

Per paragraaf worden tevens de beleidsregels van de provincie aangeduid die specifiek voor deze provincie (en derhalve voor voorliggend voornemen) van toepassing kunnen zijn.

2.2 Soortbescherming

In de Wnb is soortbescherming opgedeeld in drie categorieën. Voor elke categorie gelden verschillende verbodsbepalingen die zijn vermeld in artikel 3.1, 3.5 en 3.10 van de Wnb. Het gaat om de volgende drie categorieën:

1. soorten van de Vogelrichtlijn;
2. soorten van de Habitatrichtlijn, inclusief bijlage I en II uit Verdrag van Bern en bijlage I uit Verdrag van Bonn, met uitzondering van vogels;
3. 'andere soorten' (onderdeel A 'fauna' en onderdeel B 'flora').

De verbodsbepalingen en ontheffingsgronden voor de eerste twee categorieën komen rechtstreeks uit de Vogel- en Habitatrichtlijn. De derde categorie vindt zijn oorsprong in de nationale wetgeving. Bij voorliggende toetsing wordt tevens beoordeeld of soorten met jaarrond beschermde nesten (categorie 1 t/m 5) aanwezig zijn in het plangebied.

Soorten van de Vogelrichtlijn
Voor Vogelrichtlijnsoorten is het verboden om in het wild levende vogels te doden of te vangen, opzettelijk nesten, rustplaatsen en eieren van vogels te vernielen, te beschadigen, te rapen of nesten van vogels weg te nemen. Daarnaast is het verboden vogels opzettelijk te storen. Dit laatste verbod geldt niet voor een aantal vogelsoorten, indien de storing niet van wezenlijke invloed is op de staat van instandhouding en het nest zelf zijn functionaliteit behoudt (zie artikel 3.1 in tekstkader in de bijlage).

Indien bij het voornemen het overtreden van verbodsbepalingen in artikel 3.1 niet kan worden uitgesloten, kan onder bepaalde voorwaarden gewerkt worden conform een door het ministerie goedgekeurde gedragscode. Biedt een gedragscode geen oplossing, dan is het aanvragen van een ontheffing bij de provincie, waarin het voornemen plaatsvindt, noodzakelijk. De grond waarop een ontheffing kan worden verleend, verschilt per categorie.

Soorten van de Habitatrichtlijn
Voor soorten van artikel 3.5 (Habitatrichtlijn, Bern en Bonn) is het eveneens verboden om in het wild levende dieren en planten in hun natuurlijke verspreidingsgebied opzettelijk te doden of te vangen, opzettelijk eieren van dieren te vernielen of te rapen. Voortplantings- of rustplaatsen mogen niet beschadigd of vernield worden. Daarnaast geldt er een verbod op om planten behorend bij artikel 3.5 te plukken, verzamelen, af te snijden, te ontwortelen of te vernielen. In tegenstelling tot de Vogelrichtlijnsoorten in artikel 3.1, mogen dieren behorend bij artikel 3.5 niet opzettelijk verstoord worden, ook niet als er geen wezenlijke invloed is op de staat van instandhouding.
Indien bij het voornemen het overtreden van verbodsbepalingen in artikel 3.5 niet kan worden uitgesloten, kan onder bepaalde voorwaarden gewerkt worden conform een door het ministerie goedgekeurde gedragscode. Biedt een gedragscode geen oplossing, dan is het aanvragen van een ontheffing bij de provincie, waarin het voornemen plaatsvindt, noodzakelijk. De grond waarop een ontheffing kan worden verleend, verschilt per categorie.

Andere soorten
Naast de Europees aangewezen beschermde flora en fauna, is er in Nederland ook een Nationale soortenlijst gemaakt die niet gedekt wordt door de Vogel- en Habitatrichtlijn, Verdrag van Bern of Verdrag van Bonn. Deze soorten zijn opgenomen in artikel 3.10, bijlage A en B van de Wnb, zie ook Bijlage tabel B(1 en 2) en C van voorliggende rapportage. Voor soorten in bijlage A geldt een verbod op opzettelijk doden of vangen van dieren, opzettelijk beschadigen of vernielen van vaste voortplantings- of rustplaatsen van dieren. Voor soorten in bijlage B geldt een verbod op opzettelijk plukken, verzamelen, afsnijden, vernielen en ontwortelen van planten. In tegenstelling tot artikel 3.1 en 3.5, is verstoring van deze soorten toegestaan.

Indien bij het voornemen het overtreden van verbodsbepalingen in artikel 3.10 niet kan worden uitgesloten, kan onder bepaalde voorwaarden gewerkt worden conform een door het ministerie goedgekeurde gedragscode. Biedt een gedragscode geen oplossing, dan is het aanvragen van een ontheffing bij de provincie, waarin het voornemen plaatsvindt, noodzakelijk. De grond waarop een ontheffing kan worden verleend, verschilt per categorie. Het voorgaande geldt echter niet indien de soorten zijn vrijgesteld door het bevoegd gezag.

Bij voorliggende toetsing is de provincie Noord-Holland bevoegd gezag. In de provincie Noord-Holland zijn in tegenstelling tot de landelijke vrijgestelde soorten van artikel 3.10 onderdeel A (zie Regeling Natuurbescherming, Bijlage 13), de bunzing, hermelijn en wezel niet vrijgesteld. Voor deze soorten dient bij een overtreding van de verbodsbepalingen uit artikel 3.10 gewerkt te worden conform een door het ministerie goedgekeurde gedragscode of dient een ontheffing aangevraagd te worden. In de provincie geldt voor de overige landelijk vrijgestelde soorten, ook een vrijstelling. Voor deze soorten geldt enkel de zorgplicht.

2.3 Gebiedsbescherming

2.3.1 Natura 2000

Natura 2000-gebieden zijn natuurgebieden van groot internationaal belang. Deze gebieden zijn aangewezen onder de Europese Habitat- en/of Vogelrichtlijn. Voor de gebieden en de daarbij aangewezen soorten en habitattypen zijn instandhoudingsdoelstellingen opgesteld. Een activiteit mag niet leiden tot significant negatieve effecten op deze doelen of tot een aantasting van de natuurlijke kenmerken. Indien op voorhand significante effecten niet uitgesloten kunnen worden dient een Passende beoordeling opgesteld te worden.

2.3.2 Provinciaal beleid Noord-Holland

2.3.2.1 Natuurnetwerk Nederland

Het Natuurnetwerk Nederland is een stelsel van ecologisch hoogwaardige natuurgebieden. Dit is onderdeel van de actieve soortbescherming uit de Wet natuurbescherming; bedreigde dier- en plantensoorten in een gunstige staat van instandhouding te brengen. Om dit te realiseren is in de Wnb art. 1.12, lid 2 vastgelegd dat de provincies zorgen voor de totstandkoming en instandhouding van een samenhangend landelijk ecologisch netwerk, genaamd Natuurnetwerk Nederland. Door nieuwe natuur te ontwikkelen, kunnen natuurgebieden met elkaar worden verbonden. Zo kunnen planten zich over verschillende natuurgebieden verspreiden en dieren van het ene naar het andere gebied gaan. Het totaal van al deze gebieden en de verbindingen ertussen vormt het Natuurnetwerk Nederland. Het NNN is een netwerk van gebieden in Nederland waar de natuur voorrang heeft. Het netwerk helpt voorkomen dat planten en dieren in geïsoleerde gebieden uitsterven en dat natuurgebieden hun waarde verliezen. Het NNN kan worden gezien als de ruggengraat van de Nederlandse natuur.

In de Ontwerp Omgevingsverordening NH2020 van provincie Noord-Holland (2020) zijn regels voor het NNN opgenomen in Artikel 6.38. Voor de natuurgebieden die behoren tot het NNN geldt het ‘nee, tenzij’-principe[1]. Het ‘nee, tenzij’-principe betekent dat nieuwe plannen en projecten niet zijn toegestaan als deze een significant negatief effect hebben op de wezenlijke kenmerken en waarden van het gebied, tenzij daarmee een zwaarwegend belang gediend is en er geen reële alternatieven voorhanden zijn. In dat geval moet de schade zoveel mogelijk beperkt worden door het treffen van mitigerende maatregelen en moet de resterende schade gecompenseerd worden.

[1] Naast ‘de route’ van de Nee tenzij-afweging kan er sprake zijn van twee andere routes, namelijk een kleinschalig ontwikkeling of een NNN(EHS)-saldobenadering waarbij er geen onderbouwing aan de orde is van het dwingende belang en/of van alternatieven. Indien relevant wordt bekeken of deze van toepassing zijn voor het plan.

2.3.2.2 Bijzonder Provinciaal landschap

In Noord-Holland zijn meerdere Bijzonder Provinciale Landschappen aangewezen. De aanwijzing van de Bijzonder Provinciale Landschappen is verleend op grond van Artikel 1.12 lid 3 van de Wet natuurbescherming. Hierin staat het volgende opgenomen.

> **Art. 1.12 lid 3 Wnb.** Gedeputeerde staten kunnen gebieden gelegen buiten het Natuurnetwerk Nederland aanwijzen die van provinciaal belang zijn vanwege hun natuurwaarden of landschappelijke waarden, met inachtneming van hun cultuurhistorische kenmerken. Deze gebieden worden aangeduid als «bijzondere provinciale natuurgebieden», onderscheidenlijk «bijzondere provinciale landschappen».

Het Bijzonder Provinciaal Landschap (BPL) omvat in Noord-Holland gebieden die landschappelijk, aardkundig, ecologisch of cultuurhistorisch van bijzondere waarde zijn. Onder andere de (in de Provinciale Ruimtelijke Verordening juni 2019 apart genoemde) weidevogelleefgebieden zijn opgenomen in de Bijzonder Provinciale Landschappen. Het BPL is zo concreet mogelijk beschreven in kernkwaliteiten per deelgebied. De voormalige beschermingsregimes Bufferzones, Aardkundig Monument en Weidevogelleefgebied zijn geborgd in de kernkwaliteiten.

Bij het BPL moet in de provincie Noord-Holland getoetst worden of de kernkwaliteiten van dat gebied in het geding komen. De kernkwaliteiten zijn opgenomen in Bijlage 6 van de Omgevingsverordening van de provincie. In de provincie Noord-Holland geldt voor de aangewezen BPL (Artikel 6.41 Omgevingsverordening) dat een ruimtelijk plan ter plaatse van het bijzonder provinciaal landschap regels bevat ter bescherming van de voorkomende kernkwaliteiten. Het ruimtelijk plan bevat geen regels die een nieuwe stedelijke ontwikkeling mogelijk maken. Andere ontwikkelingen zijn wel mogelijk indien deze de kernkwaliteiten niet aantasten.

Het ruimtelijk plan kan een nieuwe stedelijke ontwikkeling of een andere nieuwe ruimtelijke ontwikkeling die de kernkwaliteiten van het BPL aantast mogelijk maken (Artikel 6.41), indien:

a. er sprake is van groot openbaar belang;
b. er geen reële alternatieven zijn; en
c. de aantasting zoveel mogelijk wordt beperkt en de aantasting wordt gecompenseerd.

2.3.3 Bescherming van houtopstanden

De Wet natuurbescherming (Wnb) geeft invulling aan de bescherming van houtopstanden die tot aan 1 januari 2017 vielen onder bescherming van de Boswet. De bescherming is geregeld in hoofdstuk 4 van de Wnb. De Provincie is het bevoegd gezag. De bescherming betreft de houtopstanden die zijn gelegen buiten de bebouwde kom Wnb en die een oppervlakte hebben van meer dan 1.000 m^2 (0,1 hectare) of bestaan uit een rijbeplanting die meer dan twintig bomen omvat, gerekend over het totaal aantal rijen. De Wnb doet geen uitspraken over houtopstanden die zijn gelegen binnen de bebouwde kom of met kleinere oppervlakte dan 1.000 m^2.
Bescherming van dergelijke houtopstanden is een taak van de gemeentelijke overheid.
De wet geldt niet voor:

a) Houtopstanden op erven of in tuinen;
b) Fruitbomen of windschermen om boomgaarden;
c) Naaldbomen bedoeld als kerstbomen indien niet ouder dan 20 jaar;
d) Kweekgoed;
e) Uit populieren of wilgen bestaande wegbeplantingen, beplantingen langs waterwegen en eenrijige beplantingen langs landbouwgronden;
f) Het dunnen van een houtopstand;
g) Het uit populieren, wilgen, essen of elsen bestaande beplantingen die kennelijk zijn bedoeld voor de productie van biomassa (onder specifieke voorwaarden).

Voor houtopstanden groter dan 1.000 m^2 is veelal sprake van overlap met de gemeentelijke Algemene Plaatselijke Verordening (APV). De mate van overlap kan per gemeente verschillen en is dus maatwerk. Toetsing aan de APV valt buiten de scope van de Natuurtoets.
Voor houtopstanden die zijn beschermd in de Wnb geldt een meldingsplicht bij voorgenomen velling, en in principe tevens een herplantplicht. Herplant wordt in principe ter plekke ingevuld. Onder voorwaarden kan herplant ook elders worden gerealiseerd.

3 Methodiek

Dit hoofdstuk beschrijft de methodiek die gehanteerd wordt tijdens het bureauonderzoek (paragraaf 3.2) en gedurende het terreinbezoek (paragraaf 3.3) van voorliggende Natuurtoets. In paragraaf 3.4 wordt aangeduid hoe deze gegevens leiden tot een conclusie.

3.1 Algemeen

Het onderzoek naar het voorkomen van beschermde soorten en ligging van beschermde gebieden is opgebouwd uit twee onderdelen:

1. Bureaustudie naar waarnemingen van beschermde soorten uit het (recente) verleden en ligging van beschermde gebieden in de invloedsfeer van het plan;
2. Terreinbezoek naar de (mogelijke) aanwezigheid van beschermde soorten.

3.2 Bureauonderzoek

Afbakening beschermde soorten

In het bureauonderzoek wordt specifiek gekeken naar soorten uit de Vogelrichtlijn (artikel 3.1), soorten van de Habitatrichtlijn (artikel 3.5) en 'andere' beschermde soorten (artikel 3.10). Bij vogels zal met name speciale aandacht geschonken worden aan soorten die in het plangebied een essentieel leefgebied kunnen hebben. Voorgenoemde soorten zijn in Nederland zeldzaam of hebben een Europese bescherming (Habitatrichtlijn bijlage IV-soorten, bijlage II Verdrag van Bern en bijlage I Verdrag van Bonn) en moeten worden getoetst op voorkomen en het projecteffect. Treden effecten op, of worden verbodsbepalingen overtreden, dan zijn er maatregelen nodig om deze effecten te voorkomen, verzachten of te compenseren om te voldoen aan de Wnb.

Een aantal soorten is door de provincies vrijgesteld en zijn opgenomen in provinciale vrijstellingen (zie tabel B en C in de bijlage). Deze zijn niet meegenomen in deze toetsing. Deze soorten zijn zodanig algemeen in de provincie dat de gunstige staat van instandhouding niet in het geding komt bij het voorliggende plan. Wel geldt de algemene zorgplicht. Door het uitvoeren van een aantal zorgplicht gerelateerde maatregelen, wordt voldaan aan de zorgplicht en kan de gunstige staat van instandhouding worden gegarandeerd. Hierbij kan gedacht worden aan het rekening houden met de kwetsbare seizoenen van deze soorten en de manier van werken (zoals het aanhouden van vaste rijroutes en het zorgen voor vluchtmogelijkheden voor de soorten).

Bronnen

Om een beeld te krijgen van de verspreiding en (mogelijk) voorkomen van beschermde soorten in en rond het plangebied, is de Nationale Databank Flora en Fauna (NDFF) geraadpleegd. Hierbij is nagegaan of er in de periode 2016-2021 beschermde soorten zijn aangetroffen in of nabij het plangebied. Aan de hand van de resultaten van de bureaustudie is een inschatting gemaakt of de betreffende soorten in het plangebied voor zouden kunnen komen.

Naast de bronnen met soortinformatie, is voor het bepalen van de ligging van beschermde gebieden gebruik gemaakt van de gebiedendatabase op de website van het Ministerie van EZK of provinciale digitale atlassen. Om inzicht te krijgen in de ligging van het plangebied t.o.v. van het NNN is de provinciale website geraadpleegd.

3.3 Terreinbezoek

Naar aanleiding van de uitkomsten van voorgenoemde bureaustudie is middels een terreinbezoek bepaald in hoeverre de aanwezigheid van beschermde soorten aannemelijk gesteld kan worden op basis van aanwezig geschikt habitat. Naast directe waarnemingen kan dan aan de hand van de aangetroffen biotopen een beeld worden geschetst van de verwachte aanwezige beschermde soorten. Dit is noodzakelijk omdat enkele seizoensgebonden soorten flora en fauna mogelijk niet kunnen worden waargenomen. Aan de hand van het aangetroffen biotoop en habitatvoorkeur(en) kunnen echter wel indicaties worden gegeven van het mogelijk voorkomen van deze soorten op de locatie. Het gaat hier om een deskundigenoordeel op basis van de fysieke gesteldheid van het terrein (biotopenonderzoek). Daarnaast zijn de aangetroffen belangwekkende soorten opgetekend.

Op 17 februari 2021 is vanaf circa 10:25 uur een terreinbezoek uitgevoerd door een deskundig ecoloog van Antea Group bij bewolkt weer met een temperatuur van circa 8 °C. Tijdens het terreinbezoek is het plangebied te voet bezocht.

3.4 Effectbeoordeling en advies vervolgtraject

Aan de hand van de bevindingen uit het bureauonderzoek en de resultaten van het verkennend terreinbezoek kan worden bepaald of het plan uitvoerbaar is, of een vervolgonderzoek nodig is om beschermde soorten uit te sluiten en om te bepalen wat de effecten zijn. Tevens kan worden geadviseerd over de te volgen procedure inzake de natuurwetgeving.

4 Resultaten

In paragraaf 4.1 wordt allereerst een gebiedsbeschrijving van het plangebied gegeven. Vervolgens wordt in paragraaf 4.2 in gegaan op de resultaten van de in het gebied aanwezige of verwachte beschermde soorten (uiteenzetting van de resultaten van de bureaustudie en het terreinbezoek), waarna in paragraaf 4.3 de ligging van gebieden beschermd in het kader van de Wet natuurbescherming en het NNN in de omgeving van het plangebied aangegeven wordt.

4.1 Gebiedsbeschrijving

Het plangebied ligt ten noorden van het Zijkanaal I en ten zuiden van de Landsmeerderdijk te Amsterdam (gemeente Amsterdam, Provincie Noord-Holland).

Na de Quickscan flora en fauna (Croonenburo5, 2017) en bijbehorend nader onderzoek (Antea Group, 2017) is de bebouwing van het plangebied gesloopt. Het plangebied is nu een grotendeels braakliggend terrein. De begroeiing aan de randen, voornamelijk braam, is nog aanwezig. Daarnaast bevat het plangebied enkele bomen en een woonboot. Rond de woonboot is een rommelige tuin aanwezig.

In Figuur 4.1 is een impressie gegeven van het plangebied.



Figuur 4.1. Impressie van het plangebied.

4.2 Beschermde soorten

4.2.1 Resultaten bureauonderzoek

Uit de recente verspreidingsinformatie blijkt dat in of nabij het plangebied in het verleden diverse beschermde soorten zijn waargenomen (binnen een straal van 2,5 kilometer). Dit betreft de beschermde soorten genoemd in Habitatrichtlijn (bijlage IV onderdeel a en b) en de niet-vrijgestelde 'andere soorten' uit bijlage I (onderdeel a en b) van de Wet natuurbescherming alsook vogelsoorten met een jaarrond beschermd nest. De soorten zijn weergegeven in Tabel 4.1.

Tabel 4.1. Overzicht van waargenomen beschermde soorten in de omgeving van het plangebied (met een straal van 2,5km) die in het NDFF door derden zijn ingevoerd. De soorten zijn in te delen in Habitatrichtlijn (HR), lijsten A en B behorende bij artikel 3.10 en vogelsoorten met een jaarrond beschermd nest (JRB) en zijn aangegeven met een 'X' (NDFF, 2016-2021).

Soortgroep	Soort	JRB	HR	A/B
Vogels met een jaarrond beschermd nest*	Boomvalk	X		
	Buizerd	X		
	Gierzwaluw	X		
	Grote gele kwikstaart	X		
	Havik	X		
	Huismus	X		
	Kerkuil	X		
	Ooievaar	X		
	Ransuil	X		
	Roek	X		
	Slechtvalk	X		
	Sperwer	X		
	Wespendief	X		
Zoogdieren	Boommarter			X
	Hermelijn			X
	Vleermuizen**		X	
	Wezel			X
Zeezoogdieren	Grijze zeehond			X
Amfibieën	Rugstreeppad		X	
Insecten - Dagvlinders	Grote vos			X
Vaatplanten	Groot spiegelklokje			X
	Schubvaren			X
	Wilde ridderspoor			X
	Zandwolfsmelk			X
Reptielen	Geen waarnemingen			
Vissen	Geen waarnemingen			
Overige soortgroepen	Geen waarnemingen			

*Categorie 5: de afweging of er sprake is van een jaarrond beschermd nest uit categorie 5 wordt gemaakt bij de beschrijving van de resultaten van het terreinbezoek (paragraaf 4.2.2).
**Vleermuizen: gewone dwergvleermuis, laatvlieger, meervleermuis, rosse vleermuis en ruige dwergvleermuis.

Op basis van de verspreidingsgegevens van een soort, in combinatie met kennis van de terreingeschiktheid voor deze soorten, is vervolgens nagegaan of het plangebied een functie vervult voor (onder andere) deze soorten en of effecten aan de orde zijn. De bevindingen worden in paragraaf 4.2.2 uiteengezet.

4.2.2 Resultaten terreinbezoek - ecologische bevindingen

Op basis van het bureauonderzoek en het terreinbezoek wordt per soortgroep ingegaan op de eventuele (kans op) aanwezigheid van beschermde soorten in het plangebied.

Aangezien het plangebied een beperkte omvang heeft, grotendeels verhard is, in een verstoorde omgeving ligt, geen open water bevat en het verspreidingsgebied van een aantal soorten niet tot aan Amsterdam loopt, zijn niet alle biotoop-kritische (sub)soortgroepen relevant. Zo zijn er onder andere op basis van het terreinbezoek geen effecten (overtredingen van verbodsbepalingen uit de Wnb) aan de orde op de beschermde (sub)soortgroepen: zeezoogdieren, amfibieën, reptielen, vissen, vlinders, libellen en overige soortgroepen (kevers, kreeftachtigen, weekdieren, mieren en slakken). Er is voor deze soort(groep)en geen essentieel leefgebied in het plangebied. Effecten zijn op voorhand uitgesloten.

De overige soortgroepen worden hierna beschreven: **vogels, zoogdieren (marterachtigen en vleermuizen) en flora**.

Vogels

Soorten met jaarrond beschermd nest (categorie 1 t/m 4)
Zoals blijkt uit de bureaustudie is een aantal vogelsoorten waargenomen in de omgeving van het plangebied waarvan de broedplaatsen jaarrond beschermd zijn en waar bij verwijdering of aantasting van de vaste rust- en verblijfplaats altijd ontheffing moet worden aangevraagd.

Aangezien in de in het plangebied aanwezige bomen geen potentiële nesten zijn waargenomen, kunnen soorten die hun nesten in bomen hebben (boomvalk, buizerd, havik, ransuil, roek, sperwer en wespendief) worden uitgesloten van het plangebied. Verder heeft het plangebied geen gebouwen welke als nestlocatie kunnen dienen voor de kerkuil, ooievaar en slechtvalk. Het plangebied bevat geen geschikt water, waardoor nestlocaties van de grote gele kwikstaart kunnen worden uitgesloten.

Soorten die vaker in gebouwen van een stad broeden betreffen de huismus en gierzwaluw. Het plangebied bevat echter geen potentiële nestlocaties voor deze soorten doordat geen geschikte bebouwing aanwezig is.
Wel zijn er mogelijk rustplaatsen aanwezig voor huismussen in het plangebied. De huismus kent twee typen verblijfplaatsen: de nesten als voortplantingsplaats en groenblijvende struiken en klimplanten als rustplaats in de winter. Altijd groenblijvende planten in hagen, gevelbegroeiing of plekken onder daken worden gebruikt als collectieve slaapplek voor mannetjes, ongepaarde vrouwtjes en juvenielen. Tijdens het terreinbezoek zijn meerdere (minstens tien individuele) huismussen waargenomen en gehoord in de begroeiing in het noordwesten en zuidwesten van het plangebied. De vegetatie waarin de huismussen zich bevonden is weergegeven in Figuur 4.2. De ligging van de vegetatie binnen het plangebied is weergegeven in Figuur 4.3.

De aanwezigheid van essentieel leefgebied van vogelsoorten met een jaarrond beschermd nest, met uitzondering van de huismus, kan worden uitgesloten.

De gevolgen van het plan op de huismus worden in Hoofdstuk 5 behandeld.



Figuur 4.2. Vegetatie waarin huismussen aanwezig waren tijdens terreinbezoek.



Figuur 4.3. Ligging van vegetatie met huismussen (blauwe stippen) binnen het plangebied (rood omlijnd). Bron: QGIS-PDOK.

Soorten met mogelijk een jaarrond beschermd nest (categorie 5)
Daarnaast zijn er categorie 5-vogelsoorten, waarvan de nesten alleen jaarrond zijn beschermd als zwaarwegende feiten of ecologische omstandigheden dat rechtvaardigen.

Dit laatste is op het plangebied niet van toepassing. Er zijn geen categorie 5 soorten te verwachten die zeldzaam zijn in de omgeving of onvoldoende nestgelegenheden hebben in de omgeving. Derhalve zijn er geen zwaarwegende feiten of ecologische omstandigheden die jaarronde bescherming rechtvaardigen.

Algemene vogelsoorten (artikel 3.1)
In de bomen en vegetatie in de plangebieden kunnen algemeen voorkomende vogels tot broeden komen. Tijdens het terreinbezoek is de merel in het plangebied waargenomen.

Gevolgen van het plan op algemene broedvogels worden in Hoofdstuk 5 behandeld.

Zoogdieren

Marterachtigen (Boommarter, bunzing, hermelijn en wezel)
Volgens de bureaustudie komen de boommarter, hermelijn en wezel in de omgeving van het plangebied voor. De bunzing kan echter ook in stedelijk (buiten)gebied voorkomen.

De boommarter heeft voorkeur voor een bosachtig leefgebied. In het plangebied is geen bosachtige omgeving aanwezig, waardoor het plangebied niet geschikt is voor de boommarter. Effecten kunnen worden uitgesloten.

Aan de randen van het plangebied is genoeg beschutting en zijn geschikte lijnvormige elementen aanwezig voor de kleine marterachtigen (bunzing, hermelijn en wezel). Doordat het plangebied grotendeels verhard is en in een verstoorde omgeving ligt, is het onwaarschijnlijk dat het plangebied essentieel leefgebied van de kleine marterachtigen bevat. De soorten kunnen wel incidenteel voorkomen, maar effecten kunnen worden uitgesloten.

Vleermuizen
Bij het amoveren van bebouwing en het kappen van vooral oudere bomen dient te allen tijde rekening te worden gehouden met de mogelijke aanwezigheid van vleermuizen. Gebouwbewonende vleermuizen verblijven met name in spouwmuren, onder dakbetimmering, achter boeiborden of op zolders. Boombewonende vleermuizen verblijven in gaten, holen of scheuren van voornamelijk grote bomen.

In de bomen zijn geen boomholtes aanwezig welke kunnen fungeren als verblijfplaats van vleermuizen. Daarnaast is er geen bebouwing aanwezig welke als verblijfplaatsen voor vleermuizen kunnen fungeren. De aanwezigheid van verblijfplaatsen kan hierom worden uitgesloten.

Het plangebied kan gebruikt worden als foerageergebied of vliegroute.

Gevolgen van het plan op vleermuizen worden in Hoofdstuk 5 behandeld.

Flora
Volgens de bureaustudie komen het groot spiegelklokje, schubvaren, wilde ridderspoor en zandwolfsmelk voor in de omgeving van het plangebied.

De schubaren en zandwolfsmelk zijn beide meermaals waargenomen op de locatie “Stichting Het Stenen Hoofd” op circa 2,5 kilometer afstand van het plangebied. Het groot spiegelklokje en wilde ridderspoor zijn beide slechts één maal waargenomen de afgelopen vijf jaar en niet nabij het plangebied.

Tijdens het terreinbezoek zijn geen beschermde plantensoorten aangetroffen. Deze worden gezien het sterk verstoorde, omgewoelde en verruigde karakter van het plangebied en de biotoop-specifieke eisen die die planten aan hun standplaats stellen, ook niet verwacht. Effecten op deze soorten zijn uitgesloten.

4.2.3 Samenvatting beschermde soorten

Uit het terreinbezoek is gebleken dat de soorten weergegeven in Tabel 4.2 en die een beschermde status hebben in de Wet natuurbescherming mogelijk voor kunnen komen in het plangebied. In hoofdstuk 5 wordt nader op deze soorten in gegaan.

Tabel 4.2. Mogelijk aanwezige beschermde soorten in het plangebied.

Soort	Beschermingsregime	Aanwezigheid	Toelichting
Vogel met jaarrond beschermd nest Huismus	Artikel 3.1	Ja	Groep huismussen waargenomen in bramenstruiken, mogelijk winter- en collectieve slaapplaats
Algemene broedvogels	Artikel 3.1	Waarschijnlijk	Vegetatie geschikt voor nesten van meerdere soorten algemene broedvogels
Vleermuizen	Artikel 3.5	Mogelijk	Gebied geschikt als foerageergebied

4.3 Beschermde gebieden

4.3.1 Natura 2000-gebieden

Het plangebied ligt niet in Natura 2000-gebied. Het dichtstbijzijnde Natura 2000-gebied “Ilperveld, Varkensland, Oostzanerveld & Twiske” ligt op circa 2,6 kilometer afstand ten noorden van het plangebied. Zie Figuur 4.4.

Het Natura 2000-gebied is aangewezen als Habitatrichtlijn- (geel gearceerd), Vogelrichtlijn- (blauw gearceerd) en Habitat- en Vogelrichtlijngebied (groen gearceerd). De habitattypen in het gebied zijn Kranswierwateren (H3140), Vochtige heiden (H4010B), Overgangs- en trilvenen (H7140B), Hoogveenbossen (H91Do). De stikstofgevoeligheid van deze habitattypen is gevoelig tot zeer gevoelig.

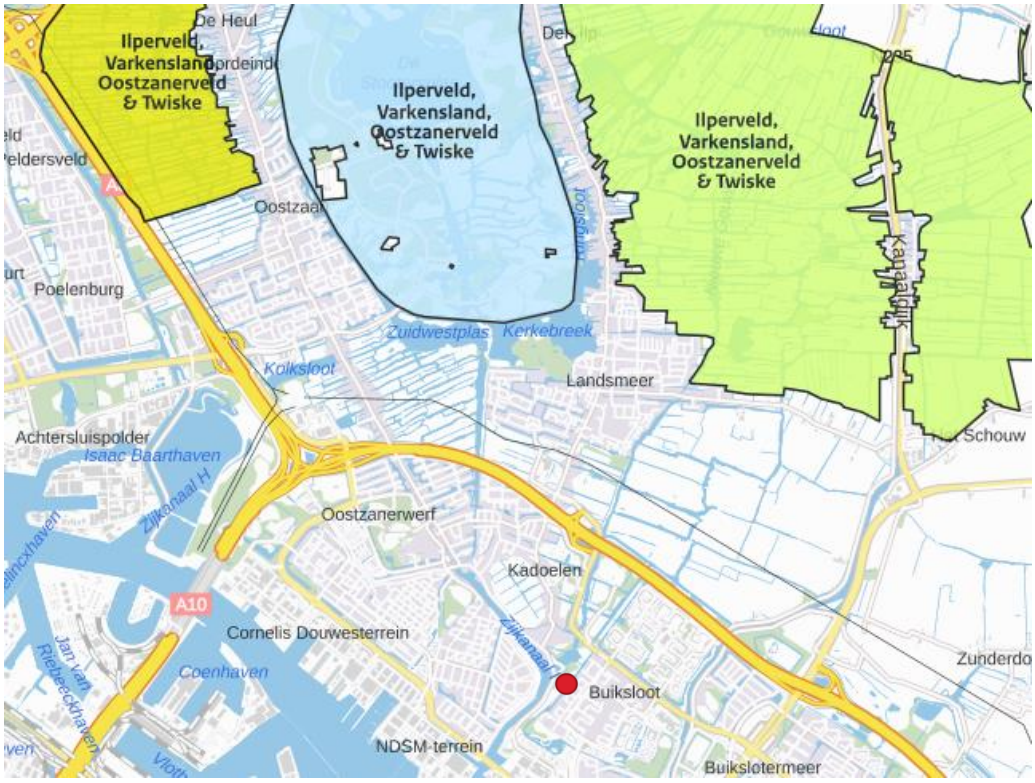

Figuur 4.4. Ligging van het plangebied (rode stip) ten opzichte van Natura-2000 gebied (gearceerd). Het geel gearceerde gebied is aangewezen als Habitatrichtlijngebied, het blauw gearceerde gebied is aangewezen als Vogelrichtlijngebied en het groen gearceerde gebied is aangewezen als zowel Habitat- als Vogelrichtlijngebied. Bron: Aerius Calculator.

4.3.2 Natuurnetwerk Nederland

In het plangebied is geen NNN-gebied aanwezig. Het dichtstbijzijnde NNN-gebied ligt op circa 2,6 kilometer meter ten noorden van het plangebied gelegen. De globale ligging van het plangebied ten opzichte van het NNN is in Figuur 4.5 weergegeven.

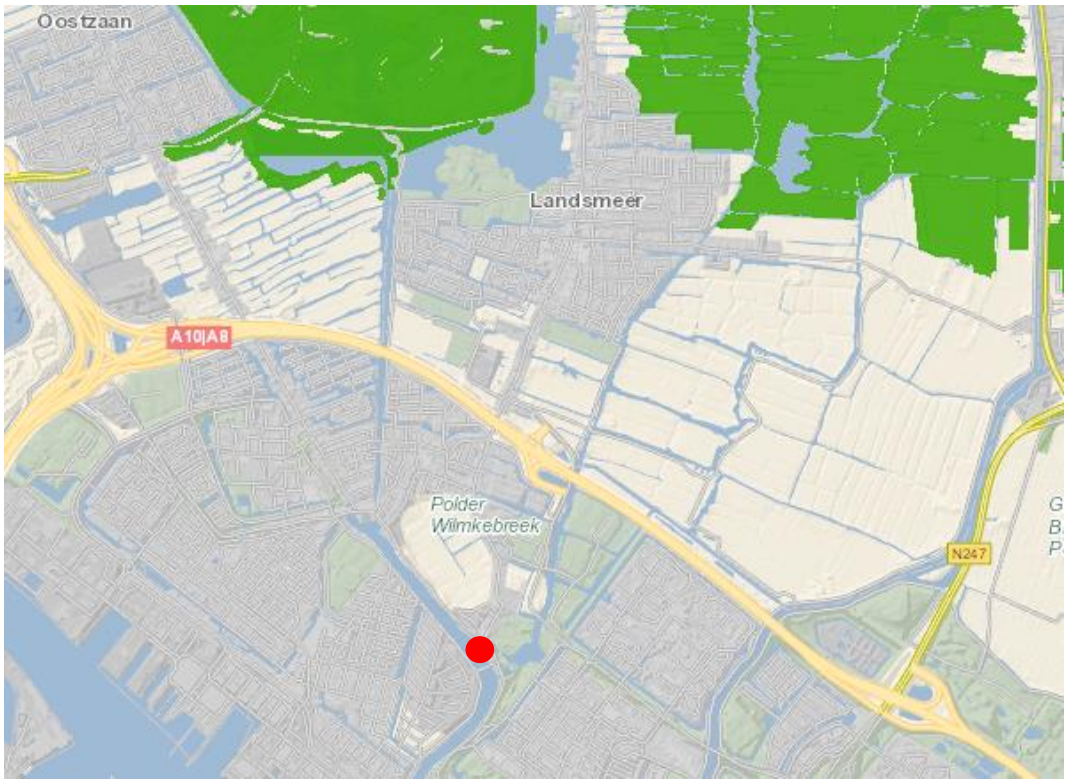

Figuur 4.5. Ligging plangebied (rode stip) ten opzichte van het Natuur Netwerk Nederland (NNN, groen gearceerd). Bron: Viewer Natuurbeheerplannen Provincie Noord-Holland.

4.3.3 BPL

Het plangebied ligt niet in Bijzonder Provinciaal Landschap. Het dichtstbijzijnde BPL is “Oostzaner- en Ilperveld” en ligt op circa 1,1 kilometer ten noorden van het plangebied. Zie ook Figuur 4.6.

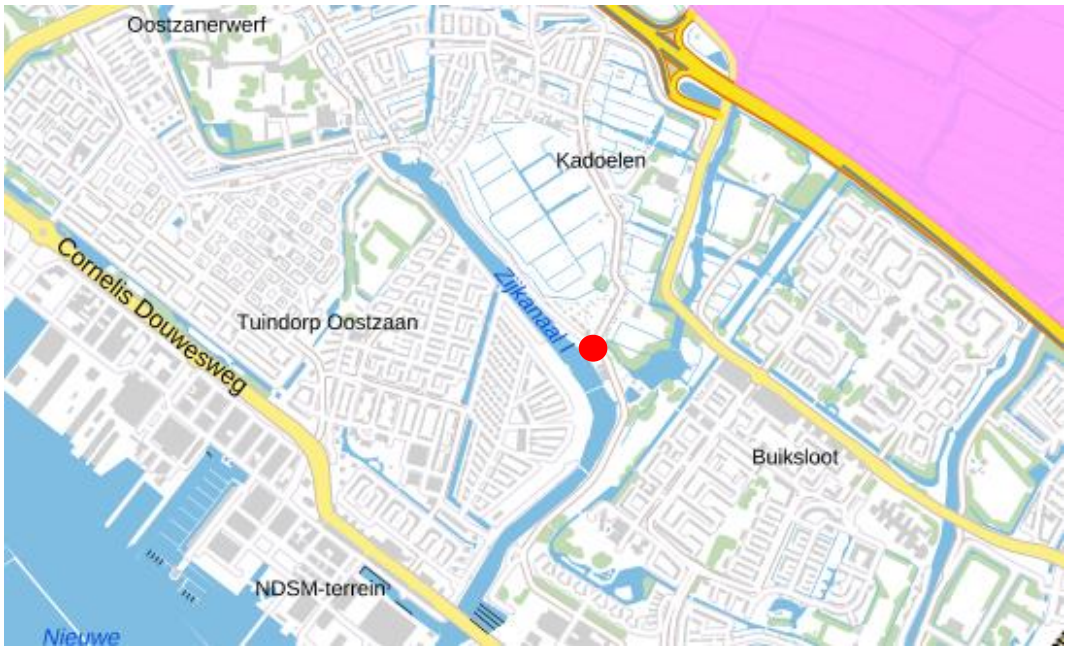

Figuur 4.6. Ligging plangebied (rode stip) ten opzichte van het Bijzonder Provinciaal Landschap (BPL, roze gearceerd). Bron: Omgevingsverordening NH2020.

4.3.4 Bescherming van houtopstanden

Er worden bomen gerooid in de plangebieden. Aangezien het plan binnen de bebouwde kom houtopstanden Wnb wordt uitgevoerd, is hier geen sprake van overtreding van de Wnb betreft de Bescherming van de houtopstanden. Mogelijk is wel de APV van de gemeente van Amsterdam van toepassing.

5 Toetsing

In paragraaf 5.1 is de effectbepaling van het plan gegeven. In paragraaf 5.2 worden de werkzaamheden getoetst aan de soortenbescherming (Wnb). Indien vervolgstappen aan de orde zijn, is dit aangeven in een tekstkader. In paragraaf 5.3 wordt het plan getoetst aan het beschermingsregime van het NNN-gebied en de Wet natuurbescherming (Wnb).

5.1 Toetsing effect op beschermde soorten

Vogels

Jaarrond beschermde nesten

Binnen het plangebied bevindt zich geschikte groenblijvende vegetatie, waar zich mogelijk collectieve slaapplaatsen van de huismus bevinden. In de directe omgeving van het plangebied zijn echter alternatieve groenblijvende structuren aanwezig welke als collectieve slaapplek gebruikt kunnen worden. Om deze reden zijn significant negatieve effecten op huismussen, door mogelijke verwijdering van de groenblijvende vegetatie binnen het plangebied, uitgesloten.

Er is echter mogelijkheid binnen het plan om positieve effecten voor huismussen en andere gebouwbewonende soorten te realiseren. De Groenvisie 2020-2050 van Gemeente Amsterdam stimuleert natuurinclusief bouwen. Binnen het plan kan dit worden gerealiseerd door bijvoorbeeld nestkasten voor de huismus maar ook gierzwaluw of andere gebouwbewonende vogelsoorten te integreren in de nieuwbouw. Een andere mogelijkheid is het behouden van de groenblijvende vegetatie welke wordt gebruikt door de huismussen. In het planvoornemen is opgenomen om de bestaande groenstrook aan de Landsmeerderdijk te continueren. Hierom is verwijdering van de huidige groenblijvende vegetatie mogelijk niet noodzakelijk voor het planvoornemen. Geadviseerd wordt om de bestaande vegetatie zo veel mogelijk te behouden, waarbij met name het behoud van de bramenstruiken in het noordwestelijk deel van het plangebied van ecologisch belang zijn.

Algemene broedvogels

Alle in gebruik zijnde nesten van vogelsoorten in Nederland zijn beschermd onder de Wet natuurbescherming (artikel 3.1). Met de meeste broedvogels kan echter in het algemeen relatief eenvoudig rekening worden gehouden door werkzaamheden niet uit te voeren in de broedtijd (circa maart tot en met juli[2])) en indien concrete broedgevallen aanwezig zijn. Op deze wijze zijn geen belemmeringen vanuit de Wet Natuurbescherming aan de orde.

In het plangebied kunnen nesten gebouwd worden door (algemeen voorkomende) soorten. Indien nesten aanwezig zijn mogen deze tijdens de broedperiode (en wanneer deze in gebruik zijn) niet verwijderd of verstoord worden.
Indien het niet mogelijk is om buiten het broedseizoen om te werken dan dient het plangebied (waar de werkzaamheden plaatsvinden) vóór het broedseizoen ongeschikt gemaakt te worden voor (broed)vogels. Mocht dit niet mogelijk zijn dan dient vooraf aan de werkzaamheden het plangebied gecontroleerd te worden op de aanwezigheid van broedvogels door een erkend ecoloog. Indien vastgesteld wordt dat sprake is van actuele broedgevallen binnen het plangebied dan worden locatie-specifieke maatregelen voorgesteld en/of wordt het plangebied niet vrijgegeven en dienen de werkzaamheden uitgesteld te worden totdat het nest niet meer in gebruik is.

[2] Voor het broedseizoen wordt in het kader van de wet geen standaardperiode gehanteerd. Het broedseizoen is afhankelijk van klimatologische omstandigheden; dit houdt in dat het seizoen eerder dan wel later van start kan gaan en eerder dan wel later kan eindigen. Van belang is of er broedgevallen aanwezig zijn.

Zoogdieren

Vleermuizen

Alle vleermuissoorten zijn beschermd en staan vermeld op bijlage IV van de Europese Habitatrichtlijn. Verwacht wordt dat het plangebied gebruikt wordt als foerageergebied voor vleermuizen. Het plangebied vormt gezien de geringe (natuurlijke) omvang, het monotone karakter en de afwezigheid van unieke groene/natuurlijke elementen ten opzichte van de omgeving, naar verwachting geen essentieel foerageergebied (d.w.z. van essentieel belang voor de functionaliteit van de vaste rust- en verblijfplaatsen in de omgeving). In de omgeving is voldoende en alternatief foerageergebied aanwezig (zoals verder in het buitengebied). Het plangebied zelf is door het ontbreken van lijnvormige elementen waarschijnlijk geen essentiële vliegroute voor vleermuizen. De ontwikkeling van de nieuwe woningen heeft hierom ook geen negatieve effecten op vliegroutes binnen het plangebied en biedt mogelijk juist nieuwe vliegroutes voor vleermuizen door het toevoegen van lijnvormige elementen. Het enige mogelijke negatieve effect van het plan op foerageergebied en vliegroutes is verstoring door lichtuitstraling. Dit kan voorkomen worden door de verlichting aan de gevels van de geplande nieuwbouw te minimaliseren. Op deze wijze zijn geen belemmeringen vanuit de Wet Natuurbescherming aan de orde.

De toekomstige inrichting met groenelementen en gebouwen kan de foerageer- en verblijfmogelijkheden in het plangebied verhogen. Conform de groenvisie 2020-2050 zijn ook voor vleermuizen mogelijkheden om natuurinclusief te bouwen, zoals door het aanbrengen van vleermuiskasten in en aan de gebouwen en het hierboven genoemde voorkomen van verstoring door licht.

5.2 Effecten op beschermde gebieden

Effecten op Natura 2000-gebieden

Het plangebied is gelegen op circa 2,6 kilometer afstand van het dichtstbijzijnde Natura 2000-gebied. Om deze reden is geen sprake van directe aantasting op Natura 2000- gebieden. Wel kan een effect plaatsvinden door stikstofdepositie, aangezien dit verder reikt dan andere mogelijke effecten.

Tot voor kort (29 mei 2019) kon een AERIUS-berekening worden uitgevoerd om het exacte effect te berekenen en de vervolgstappen binnen de Programma Aanpak Stikstof (PAS) te bepalen. Op 29 mei 2019 heeft de Raad van State echter uitspraak gedaan met betrekking tot de ‘PAS’. Naar aanleiding van deze uitspraak kan de PAS niet langer worden gebruikt als basis voor het opzetten van een plan en het verlenen van vergunningen voor projecten. Daarom zijn verdere stappen met betrekking tot stikstofdepositie voor het plan maatwerk. Advies op maat is mogelijk op basis van een AERIUS-berekening.

Bij de realisatie van de woningen zijn machines en materialen nodig. De permanente situatie leidt mogelijk ook tot een toename in stikstof ten opzichte van de originele situatie. In de originele situatie was enkele bebouwing aanwezig. In de nieuwe situatie zijn meerdere woningen in het plangebied aanwezig en hierdoor zijn meer verkeersbewegingen en een hogere stikstofuitstoot niet uit te sluiten. Deze factoren overwegende is een negatief effect als gevolg van stikstofdepositie door het planvoornemen op Natura 2000-gebieden niet uit te sluiten op de realisatie(werk)fase en de permanente situatie.

Nadere stappen
Uitvoeren van een AERIUS berekening

Effecten op het Natuurnetwerk Nederland (NNN)

Voor wat betreft de NNN is bij directe aantasting sprake van vervolgstappen, waaronder compensatie. Er bevindt zich geen NNN binnen het plangebied. Er is van directe aantasting van de NNN dan ook geen sprake. In provincie Noord-Holland wordt niet getoetst op externe werking, waardoor mogelijke indirecte effecten geen invloed hebben op de uitvoerbaarheid van het plan. Vanuit dit oogpunt zijn er voor NNN geen belemmeringen. Het NNN-beleid staat de uitvoering van het plan niet in de weg.

Bijzonder Provinciaal Landschap (BPL)

Het plangebied bevinden zich niet in BPL. Er is van directe aantasting van de BPL dan ook geen sprake. Vanuit dit oogpunt zijn er voor BPL geen belemmeringen.

Bescherming van houtopstanden

Het plangebied ligt binnen de bebouwde kom houtopstanden Wnb. Er is daarom geen sprake van overtreding van de Wnb betreft de bescherming van de houtopstanden. Er dient wel rekening te worden gehouden met de APV. Zo dient een kapvergunning te worden aangevraagd voor bomen met een omtrek groter dan 31 cm en geldt er een herplantplicht.

6 Bronnen

Antea Group, 2017. Nader onderzoek Landsmeerdijk 138. Onderzoek naar gierzwaluwen, huismussen en vleermuizen.

BIJ12, 2017. Kennisdocument Huismus. Passer domesticus. Versie 1.0.

Croonenburo5, 2017. Quickscan Flora en Fauna Landsmeerderdijk 138 te Amsterdam.

Gemeente Amsterdam. Groenvisie 2020-2050:
https://www.amsterdam.nl/bestuur-organisatie/volg-beleid/groen/

Gemeente Amsterdam. Kappen van bomen:
https://www.amsterdam.nl/veelgevraagd/?productid=%7B5FD03557-0FA1-469B-B3D3-F63E40249DA0%7D#case_%7BBC166D14-3BE3-4338-A98C-8804C357FC5A%7D

Overig:
NDFF
calculator.aerius.nl
www.atlasleefomgeving.nl
www.floron.nl
www.natura2000.nl
maps.noord-holland.nl
www.noord-holland.nl
www.zoogdiervereniging.nl

Bijlagen

Bijlage 1: Wettelijk kader

Een van de doelen van de Wnb is de bescherming van inheemse flora en fauna. Vanuit deze wet is bij ruimtelijke ingrepen de initiatiefnemer verplicht op de hoogte te zijn van de mogelijk voorkomende beschermde natuurwaarden binnen het projectgebied. Het uitgangspunt van de wet is dat geen schade mag worden toegebracht aan beschermde soorten, tenzij dit uitdrukkelijk is toegestaan (het 'nee, tenzij' – principe). Bepaalde handelingen, waaronder ruimtelijke ingrepen, waarbij beschermde soorten in het geding zijn, zijn slechts bij uitzondering en onder voorwaarden mogelijk. Hieronder wordt uitgelegd welke verbodsbepalingen gelden, welke vrijstellingen er gelden en op welke gronden ontheffingen kunnen worden aangevraagd.

Verbodsbepalingen soortbescherming

In de Wnb is soortbescherming opgedeeld in drie categorieën. Voor elke categorie gelden verschillende verbodsbepalingen die onder andere zijn vermeld in artikel 3.1, 3.5 en 3.10 van de Wnb. In het tekstkader van deze Bijlage (zie volgende pagina) staan de artikelen uitgeschreven. Het gaat om de volgende drie categorieën:

- soorten van de Vogelrichtlijn;
- soorten van de Habitatrichtlijn, inclusief bijlage I en II uit Verdrag van Bern en bijlage I uit Verdrag van Bonn;
- 'andere soorten' (onderdeel A 'fauna' en onderdeel B 'flora'), oftewel de Nationale soorten.

Voor soorten vallend onder bovenstaande beschermingsregimes geldt dat ze in principe niet (opzettelijk) gedood en verstoord mogen worden, ook verblijfplaatsen mogen niet vernietigd worden. Bij Vogelrichtlijnsoorten is opgenomen dat verstoring is toegestaan indien de verstoring niet van wezenlijke invloed is op de staat van instandhouding van de desbetreffende soort. Dit geldt echter niet voor Habitatrichtlijnsoorten, inclusief bijlage I en II Bern en bijlage I Bonn (zie Tabel A van deze bijlage voor een uiteenzetting van soorten. Voor de 'andere soorten' geldt dat verstoring is toegestaan. Soorten die zijn opgenomen in bijlage A en B van de Wnb ('andere soorten') zijn opgenomen in tabel B en C van deze Bijlage.

Verbodsbepalingen Wet natuurbescherming artikel 3.1, 3.5 en 3.10

Artikel 3.1 Beschermingsregime soorten Vogelrichtlijn

1. Het is verboden opzettelijk van nature in Nederland in het wild levende vogels van soorten als bedoeld in artikel 1 van de Vogelrichtlijn te doden of te vangen.
2. Het is verboden opzettelijk nesten, rustplaatsen en eieren van vogels als bedoeld in het eerste lid te vernielen of te beschadigen, of nesten van vogels weg te nemen.
3. Het is verboden eieren van vogels als bedoeld in het eerste lid te rapen en deze onder zich te hebben.
4. Het is verboden vogels als bedoeld in het eerste lid opzettelijk te storen.
5. Het verbod, bedoeld in het vierde lid, is niet van toepassing indien de storing niet van wezenlijke invloed is op de staat van instandhouding van de desbetreffende vogelsoort.

Artikel 3.5 Beschermingsregime soorten Habitatrichtlijn

1. Het is verboden in het wild levende dieren van soorten, genoemd in bijlage IV, onderdeel a, bij de Habitatrichtlijn, bijlage II bij het Verdrag van Bern of bijlage I bij het Verdrag van Bonn, met uitzondering van de soorten, bedoeld in artikel 1 van de Vogelrichtlijn, in hun natuurlijk verspreidingsgebied opzettelijk te doden of te vangen.
2. Het is verboden dieren als bedoeld in het eerste lid opzettelijk te verstoren.
3. Het is verboden eieren van dieren als bedoeld in het eerste lid in de natuur opzettelijk te vernielen of te rapen.
4. Het is verboden de voortplantingsplaatsen of rustplaatsen van dieren als bedoeld in het eerste lid te beschadigen of te vernielen.
5. Het is verboden planten van soorten, genoemd in bijlage IV, onderdeel b, bij de Habitatrichtlijn of bijlage I bij het Verdrag van Bern, in hun natuurlijke verspreidingsgebied opzettelijk te plukken en te verzamelen, af te snijden, te ontwortelen of te vernielen.

Artikel 3.10 Beschermingsregime andere soorten

1. Onverminderd artikel 3.5, eerste, vierde en vijfde lid, is het verboden:
   a. in het wild levende zoogdieren, amfibieën, reptielen, vissen, dagvlinders, libellen en kevers van de soorten, genoemd in de bijlage, onderdeel A, bij deze wet, opzettelijk te doden of te vangen;
   b. de vaste voortplantingsplaatsen of rustplaatsen van dieren als bedoeld in onderdeel a opzettelijk te beschadigen of te vernielen, of
   c. vaatplanten van de soorten, genoemd in de bijlage, onderdeel B, bij deze wet, in hun natuurlijke verspreidingsgebied opzettelijk te plukken en te verzamelen, af te snijden, te ontwortelen of te vernielen.

2. Artikel 3.8, met uitzondering van het derde en vierde lid, is van overeenkomstige toepassing op de verboden, bedoeld in het eerste lid, met dien verstande dat, in aanvulling op de redenen, genoemd in het vijfde lid, onderdeel b, de noodzaak voor de ontheffing of vrijstelling ook verband kan houden met handelingen:
   a. in het kader van de ruimtelijke inrichting of ontwikkeling van gebieden, daaronder begrepen het daarop volgende gebruik van het ingerichte of ontwikkelde gebied;
   b. ter voorkoming van schade of overlast, met inbegrip van schade aan sportvelden, schietterreinen, industrieterreinen, kazernes, of begraafplaatsen;
   c. ter beperking van de omvang van de populatie van dieren, in verband met door deze dieren ter plaatse en in het omringende gebied veelvuldig veroorzaakte schade of in verband met de maximale draagkracht van het gebied waarin de dieren zich bevinden;
   d. ter voorkoming of bestrijding van onnodig lijden van zieke of gebrekkige dieren;
   e. in het kader van bestendig beheer of onderhoud in de landbouw of bosbouw;
   f. in het kader van bestendig beheer of onderhoud aan vaarwegen, watergangen, waterkeringen, waterstaatswerken, oevers, vliegvelden, wegen, spoorwegen of bermen, of in het kader van natuurbeheer;
   g. in het kader van bestendig beheer of onderhoud van de landschappelijke kwaliteiten van een bepaald gebied, of
   h. in het algemeen belang.

3. De verboden, bedoeld in het eerste lid, onderdelen a, en b, zijn niet van toepassing op de bosmuis, de huisspitsmuis en de veldmuis voor zover deze dieren zich in of op gebouwen of daarbij behorende erven of roerende zaken bevinden.

Tabel A. Soorten die vallen onder artikel 3.5 (Habitatrichtlijn bijlage IV, Bern bijlage II, Bonn bijlage I).

Soortgroep	Nederlandse naam	Soortgroep	Nederlandse naam
Amfibieën	boomkikker	Zoogdieren *landzoogdieren*	hamster
	geelbuikvuurpad		otter
	heikikker		bever
	kamsalamander		hazelmuis
	knoflookpad		lynx
	rugstreeppad		noordse woelmuis
	vroedmeesterpad		wilde kat
	poelkikker		wolf
Dagvlinders	moerasparelmoervlinder	Zoogdieren *vleermuizen*	baardvleermuis
	apollovlinder		bechsteins vleermuis
	boszandoog		bosvleermuis
	donker pimpernelblauwtje		brandts vleermuis
	grote vuurvlinder		franjestaart
	pimpernelblauwtje		gewone grootoorvleermuis
	tijmblauwtje		grijze grootoorvleermuis
	zilverstreephooibeestje		grote hoefijzerneus
Haften	oeveraas		grote rosse vleermuis
Kevers	brede geelrandwaterroofkever		ingekorven vleermuis
	gestreepte waterroofkever		kleine dwergvleermuis
	juchtleerkever		kleine hoefijzerneus
	vermiljoenkever		laatvlieger
Libellen	mercuurwaterjuffer		meervleermuis
	bronslibel		mopsvleermuis
	gaffellibel		noordse vleermuis
	gevlekte witsnuitlibel		rosse vleermuis
	groene glazenmaker		ruige dwergvleermuis
	noordse winterjuffer		tweekleurige vleermuis
	oostelijke witsnuitlibel		vale vleermuis
	rivierrombout		watervleermuis
	sierlijke witsnuitlibel		gewone dwergvleermuis
Nachtvlinders	teunisbloempijlstaart	Zoogdieren *zeezoogdieren*	walrus
Reptielen	Dikkopschildpad, kemp's zee-schildpad, lederschildpad, soepschilpad		Bultrug, gewone vinvis bruinvis dwergpotvis
	gladde slang		gestreepte dolfijn
	muurhagedis		gewone dolfijn
	zandhagedis		gewone spitsdolfijn
Sporenplanten	geel schorpioenmos		grijze dolfijn
	tonghaarmuts		kleine zwaardwalvis
	kleine vlotvaren		narwal
Vissen	steur		orka
	houting		tuimelaar
Weekdieren	bataafse stroommossel		witflankdolfijn, witsnuitdolfijn
	platte schijfhoren		noordse vinvis, potvis
Zaadplanten	liggende raket, zomerschroeforchis		butskop
	drijvende waterweegbree		dwergvinvis
	groenknolorchis		griend, witte dolfijn
	kruipend moerasscherm		spitsdolfijn van gray

Tabel B (1). "Overige Soorten" onderdeel A behorend bij artikel 3.10, eerste lid, onderdeel a.

Soortgroep	Nederlandse naam	Soortgroep	Nederlandse naam
Amfibieën	Alpenwatersalamander	Vissen	Beekdonderpad
	Bruine kikker*		Beekprik
	Gewone pad*		Elrits
	Kleine watersalamander*		Europese rivierkreeft
	Meerkikker*		Gestippelde alver
	Middelste groene kikker*		Grote modderkruiper
	Vinpootsalamander		Kwabaal
	Vuursalamander		
Dagvlinders	Aardbeivlinder		
	Bosparelmoervlinder	Zoogdieren	Aardmuis*
	Bruin dikkopje		Boommarter
	Bruine eikenpage		Bosmuis*
	Donker pimpernelblauwtje		Bunzing**
	Duinparelmoervlinder		Damhert
	Gentiaanblauwtje		Das
	Grote parelmoervlinder		Dwergmuis*
	Grote vos		Dwergspitsmuis*
	Grote vuurvlinder		Edelhert
	Grote weerschijnvlinder		Eekhoorn
	Iepenpage		Egel*
	Kleine heivlinder		Eikelmuis
	Kleine ijsvogelvlinder		Gewone bosspitsmuis*
	Kommavlinder		Gewone zeehond
	Pimpernelblauwtje		Grote bosmuis
	Sleedoornpage		Grijze zeehond
	Spiegeldikkopje		Haas*
	Veenbesblauwtje		Hermelijn**
	Veenbesparelmoervlinder		Huisspitsmuis*
	Veenhooibeestje		Konijn*
	Veldparelmoervlinder		Molmuis
	Zilveren maan		Ondergrondse woelmuis*
Reptielen	Adder		Ree*
	Hazelworm		Rosse woelmuis*
	Levendbarende hagedis		Steenmarter
	Ringslang		Tweekleurige bosspitsmuis*
Libellen	Beekkrombout		Veldmuis*
	Bosbeekjuffer		Veldspitsmuis*
	Donkere waterjuffer		Vos*
	Gevlekte glanslibel		Waterspitsmuis
	Gewone bronlibel		Wezel**
	Hoogveenglanslibel		Wild zwijn
	Kempense heidelibel		Woelrat*
	Speerwaterjuffer	Kevers	Vliegend hert

Soorten met een asterisk (*) zijn opgenomen in provinciale vrijstellingen. Soorten met een dubbele asterisk (**) zijn in alle provincies, behalve Noord-Holland en Noord-Brabant, vrijgesteld. In Limburg is daarnaast de molmuis vrijgesteld, in Friesland de steenmarter en in Noord-Brabant het wild zwijn. Voor Limburg geldt dat in bepaalde perioden van het jaar de hazelworm, levendbarende hagedis, steenmarter en de eekhoorn vrijgesteld zijn.

Tabel B (2). Per provincie vrijgestelde "Overige Soorten" onderdeel A behorend bij artikel 3.10, eerste lid, onderdeel a. (aangegeven met een 'x' of '*').

Provincie / Soort	Friesland	Groningen	Drenthe	Overijssel	Gelderland	Utrecht	Noord-Holland	Zuid-Holland	Flevoland	Zeeland	Noord-Brabant	Limburg
Aardmuis	x	x	x	x	x	x	x	x	x	x	x	x
Bastaardkikker	x	x	x	x	x	x	x	x	x	x	x	x
Bosmuis	x	x	x	x	x	x	x	x	x	x	x	x
Bruine kikker	x	x	x	x	x	x	x	x	x	x	x	x
Bunzing	x	x	x			x		x	x	x		x
Dwergmuis	x	x	x	x	x	x	x	x	x	x	x	x
Dwergspitsmuis	x	x	x	x	x	x	x	x	x	x	x	x
Eekhoorn												(*)
Egel	x	x	x		x	x	x	x	x	x	x	x
Gewone bosspitsmuis	x	x	x	x	x	x	x	x	x	x	x	x
Gewone pad	x	x	x	x	x	x	x	x	x	x	x	x
Haas	x	x	x	x	x	x	x	x	x	x	x	x
Hazelworm												(**)
Hermelijn	x	x	x			x		x	x			x
Huisspitsmuis	x	x	x	x	x	x	x	x	x	x	x	x
Kleine watersalamander	x	x	x	x	x	x	x	x	x	x	x	x
Konijn	x	x	x	x	x	x	x	x	x	x	x	x
Levendbarende hagedis												(***)
Meerkikker	x	x	x	x	x	x	x	x	x	x	x	x
Molmuis												x
Ondergrondse woelmuis	x	x	x	x	x	x	x		x	x	x	x
Ree	x	x	x	x	x	x	x	x	x	x	x	x
Rosse woelmuis	x	x	x	x	x	x	x	x	x	x	x	x
Steenmarter	x											(****)
Tweekleurige bosspitsmuis	x	x	x	x	x	x	x		x	x	x	x
Veldmuis	x	x	x	x	x	x	x	x	x	x	x	x
Vos	x	x	x	x	x	x	x	x	x	x	x	x
Wezel	x	x	x			x		x	x			x
Wild zwijn											x	
Woelrat	x	x	x	x	x	x	x	x	x	x	x	x

(*) = vrijgesteld maart–april en juli t/m november (**) = vrijgesteld in juli t/m september, (***) = 15 aug t/m 15 okt, (****) = 15 aug t/m feb (Wijzigingsverordening, provincie Limburg, 2017)

Tabel C. "Overige Soorten" onderdeel B behorend bij artikel 3.10, eerste lid, onderdeel c.

Soortgroep	Nederlandse naam	Nederlandse naam	Nederlandse naam
Planten	Akkerboterbloem	Groensteel	Roggelelie
	Akkerdoornzaad	Groot spiegelklokje	Rood peperboompje
	Akkerogentroost	Grote bosaardbei	Rozenkransje
	Beklierde ogentroost	Grote leeuwenklauw	Ruw parelzaad
	Berggamander	Honingorchis	Scherpkruid
	Bergnachtorchis	Kalkboterbloem	Schubvaren
	Blaasvaren	Kalketrip	Schubzegge
	Blauw guichelheil	Karthuizeranjer	Smalle raai
	Bokkenorchis	Karwijselie	Spits havikskruid
	Bosboterbloem	Kleine ereprijs	Steenbraam
	Bosdravik	Kleine Schorseneer	Stijve wolfsmelk
	Brave hendrik	Kleine wolfsmelk	Stofzaad
	Brede wolfsmelk	Kluwenklokje	Tengere distel
	Breed wollegras	Knollathyrus	Tengere veldmuur
	Bruinrode wespenorchis	Knolspirea	Trosgamander
	Dennenorchis	Korensla	Veenbloembies
	Dreps	Kranskarwij	Vliegenorchis
	Echte gamander	Kruiptijm	Vroege ereprijs
	Franjegentiaan	Lange zonnedauw	Wilde averuit
	Geelgroene wespenorchis	Liggende ereprijs	Wilde ridderspoor
	Geplooide vrouwenmantel	Moerasgamander	Wilde weit
	Getande veldsla	Muurbloem	Wolfskers
	Gevlekt zonneroosje	Naakte lathyrus	Zandwolfsmelk
	Glad biggenkruid	Naaldenkervel	Zinkviooltje
	Gladde zegge	Pijlscheefkalk	Zweedse kornoelje
	Groene nachtorchis		

Zorgplicht

In de Wet natuurbescherming is in artikel 1.11 de zorgplicht opgenomen. In het tekstkader hieronder staat het wetsartikel uitgeschreven.

Artikel 1.11

1. Een ieder neemt voldoende zorg in acht voor Natura 2000-gebieden, bijzondere nationale natuurgebieden en voor in het wild levende dieren en planten en hun directe leefomgeving.
2. De zorg, bedoeld in het eerste lid, houdt in elk geval in dat een ieder die weet of redelijkerwijs kan vermoeden dat door zijn handelen of nalaten nadelige gevolgen kunnen worden veroorzaakt voor een Natura 2000-gebied, een bijzonder nationaal natuurgebied of voor in het wild levende dieren en planten:
   a. dergelijke handelingen achterwege laat, dan wel
   b. indien dat achterwege laten redelijkerwijs niet kan worden gevergd, de noodzakelijke maatregelen treft om die gevolgen te voorkomen, of
   c. voor zover die gevolgen niet kunnen worden voorkomen, deze zoveel mogelijk beperkt of ongedaan maakt.
3. Het eerste lid is niet van toepassing op handelen of nalaten in overeenstemming met het bij of krachtens deze wet of de Visserijwet 1963 bepaalde.

De zorgplicht houdt in dat planten en dieren niet onnodig vernield/gedood of verstoord mogen worden. Dit betekent dat handelingen (of het nalaten hiervan) waarvan men weet, of redelijkerwijs kan vermoeden, dat ze nadelig zijn voor planten en/of dieren niet mogen worden uitgevoerd. Wanneer dergelijke handelingen toch uitgevoerd moeten worden, moeten maatregelen, voor zover dit in redelijkheid kan, worden genomen om de nadelige gevolgen te voorkomen of zoveel mogelijk te beperken. Er dient bijvoorbeeld zo gewerkt te worden dat dieren kunnen ontsnappen en het kan nodig zijn om soorten te verplaatsen (bijvoorbeeld planten en amfibieën). Deze algemene zorgplicht geldt voor elke soort en elk individu in Nederland.

Vrijstellingen

Onder bepaalde voorwaarden geldt een algemene vrijstelling of een ontheffingsplicht van de verbodsbepalingen in de Wnb. Welke voorwaarden verbonden zijn aan de vrijstelling of ontheffing hangt af van de dier- of plantensoorten die voorkomen in het onderzoeksgebied en de provincie waarin de activiteit plaatsvindt. Hiertoe worden verschillende beschermingsregimes onderscheiden.

Provinciale Vrijstelling Nationale soorten (‘andere soorten’).

Met betrekking tot de ‘andere soorten’ zijn per provincie beleidsregels opgesteld waarin voor een deel van deze soorten vrijstelling is verleend. Het Rijk heeft ook een vrijstelling gemaakt voor projecten die vallen onder hun bevoegdheid (projecten van nationaal belang). Zoals ook te herleiden is uit de tabel (tabellen A en B), hangt het per provincie af welke soort is vrijgesteld van de verbodsbepalingen in artikel 3.10, ook de grond waarvoor een vrijstelling geldt kan ook variëren tussen provincies..

Indien de Nationale soorten niet zijn vrijgesteld en daarmee het voornemen de gestelde verboden in artikel 3.10 overtreedt, dient een ontheffing aangevraagd te worden bij de provincie waarin het voornemen plaatsvindt.

Ontheffingen

Indien een soort niet onder een vrijstelling valt of niet gewerkt kan worden volgens een gedragscode, dient er een ontheffing te worden aangevraagd. Deze moet ingediend worden bij het bevoegd gezag. Dit is de provincie waarin de activiteit plaatsvindt.

Een ontheffingsaanvraag wordt getoetst aan drie criteria:

1. Er bestaat geen andere bevredigende oplossing;
2. De activiteit leidt niet tot verslechtering van de staat van instandhouding; en
3. Er is sprake van een in de wet genoemd belang.

In tabel D worden de belangen waaronder een ontheffing kan worden aangevraagd, opgesomd. Let daarbij op dat er voor Nationale soorten (‘andere soorten’) meer ontheffingsgronden beschikbaar zijn dan voor de beschermde soorten onder artikel 3.1 en 3.5. Indien de activiteit bestaat uit een ruimtelijke inrichting of ontwikkeling zou alleen een ontheffing afgegeven kunnen worden voor Nationale soorten. Mochten desondanks soorten uit de Vogel- en/of Habitatrichtlijn, Bern en Bonn voorkomen bij ruimtelijke ontwikkelingen, dan kunnen mitigerende maatregelen worden opgesteld. Er kan dan voor de zekerheid een ontheffing worden aangevraagd om de mitigerende maatregelen goed te keuren.

Tabel D. Ontheffingsgronden waarop een ontheffing verleend mag worden per categorie (artikel 3.1, 3.5 en 3.10).

Ontheffingsgronden		Artikel 3.1	Artikel 3.5	Artikel 3.10
		Soorten van de Vogelrichtlijn	Soorten van de Habitatrichtlijn, Bonn & Bern	Andere soorten
1	Er bestaat geen andere bevredigende oplossing	X	X	X
2	Leiden niet tot verslechtering van de staat van instandhouding	X	X	X
3	Opsomming van: volksgezondheid en openbare veiligheid	X	X	X
	veiligheid van luchtverkeer	X	Nee	X
	ter voorkoming van schade aan gewassen, vee, bossen, visserij	X	X	X
	ter bescherming van Flora en Fauna	X	X	X
	voor onderzoek, onderwijs, uitzetten en herinvoeren van soorten / teelt	X	X	X
	dwingende reden van groot openbaar belang, met inbegrip van sociale of economische aard en met inbegrip van voor milieuwezenlijke gunstige effecten	Nee	X	X
	ruimtelijke inrichting of ontwikkeling	Nee	Nee	X
	schade en overlast, ter beperking omvang populatie, ter bestrijding van lijden en ziekte, bestendig beheer en onderhoud, algemeen belang	Nee	Nee	3.10 2a-g

Procedure ontheffingsaanvraag

Voor Nationale soorten (‘andere soorten’) welke zijn opgenomen in de provinciale vrijstellingen geldt een vrijstelling. Dit betekent dat u geen ontheffing van de Wet natuurbescherming hoeft aan te vragen, maar u wel de zorgplicht moet nakomen. Voor Nationale soorten die niet zijn vrijgesteld, dient u een ontheffing beschermde soorten aan te vragen of te werken conform een gedragscode.

Voor soorten van de Vogel- en Habitatrichtlijn, Conventie van Bern en Conventie van Bonn geldt dat als u kunt werken volgens een goedgekeurde gedragscode er een vrijstelling geldt. U hoeft geen ontheffing beschermde soorten aan te vragen, maar u moet uw activiteiten aantoonbaar uitvoeren zoals in de gedragscode staat. Tevens blijft de zorgplicht gelden. Indien u niet kunt werken volgens een gedragscode, maar u kunt maatregelen nemen om de functionaliteit van de voortplantings- en/of vaste rust- en verblijfplaats te garanderen (zogenoemde mitigerende maatregelen), dan hoeft u ook geen ontheffing beschermde soorten aan te vragen. Wilt u zeker weten of uw mitigerende maatregelen voldoende zijn, en er inderdaad geen ontheffing nodig is? Vraag dan een ontheffing aan om uw maatregelen goed te keuren.

Indien u geen mitigerende maatregelen kunt nemen, dan dient een ontheffing te worden aangevraagd bij het bevoegd gezag. Voor de ontheffingsaanvraag is het noodzakelijk te weten welke soorten aanwezig zijn, zodat gerichte mitigerende maatregelen kunnen worden getroffen. Het bevoegd gezag zal, indien het akkoord is met het aangeleverde stappenplan waarin de aanpak voor mitigatie beschreven wordt, een zogenoemde ‘verklaring van geen bedenkingen’ (vvgb) afgeven. Daarmee zegt zij in feite dat een ontheffing niet noodzakelijk is wanneer men zich bij de uitvoering houdt aan het opgestelde stappenplan.

Overgangsrecht

In het Besluit natuurbescherming is opgenomen dat de ontheffingen afgegeven onder het oude recht, gelden als ontheffingen onder de Wet natuurbescherming. Daarbij blijven dezelfde voorschriften, beperkingen en voorwaarden gelden. Dit geldt eveneens voor omgevingsvergunningen en vvgb’s.

Op het tijdstip van inwerkingtreding van de Wnb zullen de onafgeronde ontheffing aanvragen, ingediend vóór inwerkingtreding, conform de nieuwe wet worden behandeld. Ontheffing aanvragen van voor de inwerkingtreding zullen worden afgehandeld door RVO. Aanvragen die later ingediend worden zullen afgehandeld worden door de provincies (of het Rijk).
De gedragscodes worden verlengd tot het moment van in werking treden van de Wet natuurbescherming en de nieuwe gedragscodes definitief zijn goedgekeurd.

Natuurnetwerk Nederland (NNN)

De nieuwe naam voor de ecologische hoofdstructuur (EHS), het natuurnetwerk Nederland (NNN). De term EHS werd in 1990 geïntroduceerd in het Natuurbeleidsplan (NBP) van het toenmalige ministerie van Landbouw, Natuur en Voedselkwaliteit (LNV). In 2013 is het natuurbeleid gedecentraliseerd naar de provincies. In hetzelfde jaar hebben de twaalf provincies met de staatssecretaris van het ministerie van EZ definitieve afspraken gemaakt in het Natuurpact. In 2014 werd de term 'EHS' vervangen door 'NNN'.

Dit beleid blijkt noodzakelijk te zijn doordat de Nederlandse natuur steeds meer onder druk staat, bijvoorbeeld door huizenbouw, aanleg van wegen en industrie. Toch leeft bij veel Nederlanders de wens om natuurgebieden in de buurt te hebben. Natuur geeft rust en biedt ruimte voor recreatie.

De overheid heeft daarom extra geld uitgetrokken om de Nederlandse natuur te beschermen en verder te ontwikkelen. Door nieuwe natuur te ontwikkelen, kunnen natuurgebieden met elkaar worden verbonden. Zo kunnen planten zich over verschillende natuurgebieden verspreiden en dieren van het ene naar het andere gebied gaan. Het totaal van al deze gebieden en de verbindingen ertussen vormt het natuurnetwerk Nederland (NNN).

Het NNN is een netwerk van gebieden in Nederland waar de natuur voorrang heeft. Het netwerk helpt voorkomen dat planten en dieren in geïsoleerde gebieden uitsterven en dat natuurgebieden hun waarde verliezen. Het NNN kan worden gezien als de ruggengraat van de Nederlandse natuur. Het NNN bestaat uit:

- bestaande natuurgebieden, reservaten, natuurontwikkelingsgebieden en zogenaamde robuuste verbindingen;
- landbouwgebieden met mogelijkheden voor agrarisch natuurbeheer (beheergebieden);
- grote wateren (zoals de kustzone van de Noordzee, het IJsselmeer en de Waddenzee).

Het NNN is een plan in uitvoering. De doelstelling van het Natuurpact is om 80.000 hectare nieuwe natuur in te richten vóór 2027.

Natura 2000-gebieden

In de Wnb zijn bepalingen vanuit de Europese Vogelrichtlijn en Habitatrichtlijn verwerkt. De Europese richtlijnen verplichten de lidstaten gebieden aan te wijzen met speciale beschermingszones (de Natura 2000-gebieden). Het doel hiervan is om de aangewezen habitattypes en habitats van soorten in een gunstige staat van instandhouding te behouden of te herstellen.

De lidstaten moeten maatregelen treffen om de kwaliteit van deze habitats en habitats van soorten niet te laten verslechteren of te voorkomen dat er geen storende factoren optreden voor de soorten waarvoor de zones zijn aangewezen.

Voor activiteiten of projecten die schadelijk zijn voor de beschermde natuur, geldt een vergunningplicht. Hierdoor is in Nederland een zorgvuldige afweging gegarandeerd bij projecten die gevolgen kunnen hebben voor natuurgebieden. Meestal verlenen de provincies de vergunningen, maar soms doet het Ministerie van Economische Zaken dit.

Bestaand gebruik

Voor handelingen die op 31 maart 2010 bekend waren bij het gevoegd gezag en die sinds deze datum niet meer in betekenende mate zijn gewijzigd is het niet meer noodzakelijk om een vergunning aan te vragen. Deze datum kan van een later tijdstip zijn indien een Natura 2000-gebied na 31 maart 2010 is aangewezen als beschermd gebied. Zie ook artikel 2.9 lid 2.

Overgangsrecht

In de Wnb (artikel 9.4) is opgenomen dat de vergunningen afgegeven onder het oude recht, gelden als vergunningen onder de Wet natuurbescherming. Daarbij blijven dezelfde voorschriften gelden. Dit geldt eveneens voor omgevingsvergunningen en vvgb's.

Beschermde Natuurmonumenten hebben vanaf inwerkingtreding van de Wnb niet langer een beschermde status. Daardoor zijn deze gebieden alleen nog ruimtelijk beschermd (Barro, bestemmingsplannen).

Stroomschema vergunningsprocedure

Het volgende schema toont de vergunningprocedure in het kader van de Natuurbeschermingswet. Deze is ook van kracht onder de huidige Wet natuurbescherming. Een Voortoets geeft aan of er wel of geen negatieve effecten zijn te verwachten. Zijn er geen negatieve effecten te verwachten, dan hoeft er geen vergunning beschermde gebieden aangevraagd te worden. Indien er kans is op negatieve effecten, kan een habitattoets een verdiepingsslag geven om aan te tonen hoe groot deze negatieve effecten zijn. Mocht er kans zijn op significant negatieve effecten, is het mogelijk om een ADC-toets uit te voeren. Wordt er voldaan aan de eisen, dan kan er een vergunning worden afgegeven met voorschriften en beperkingen.

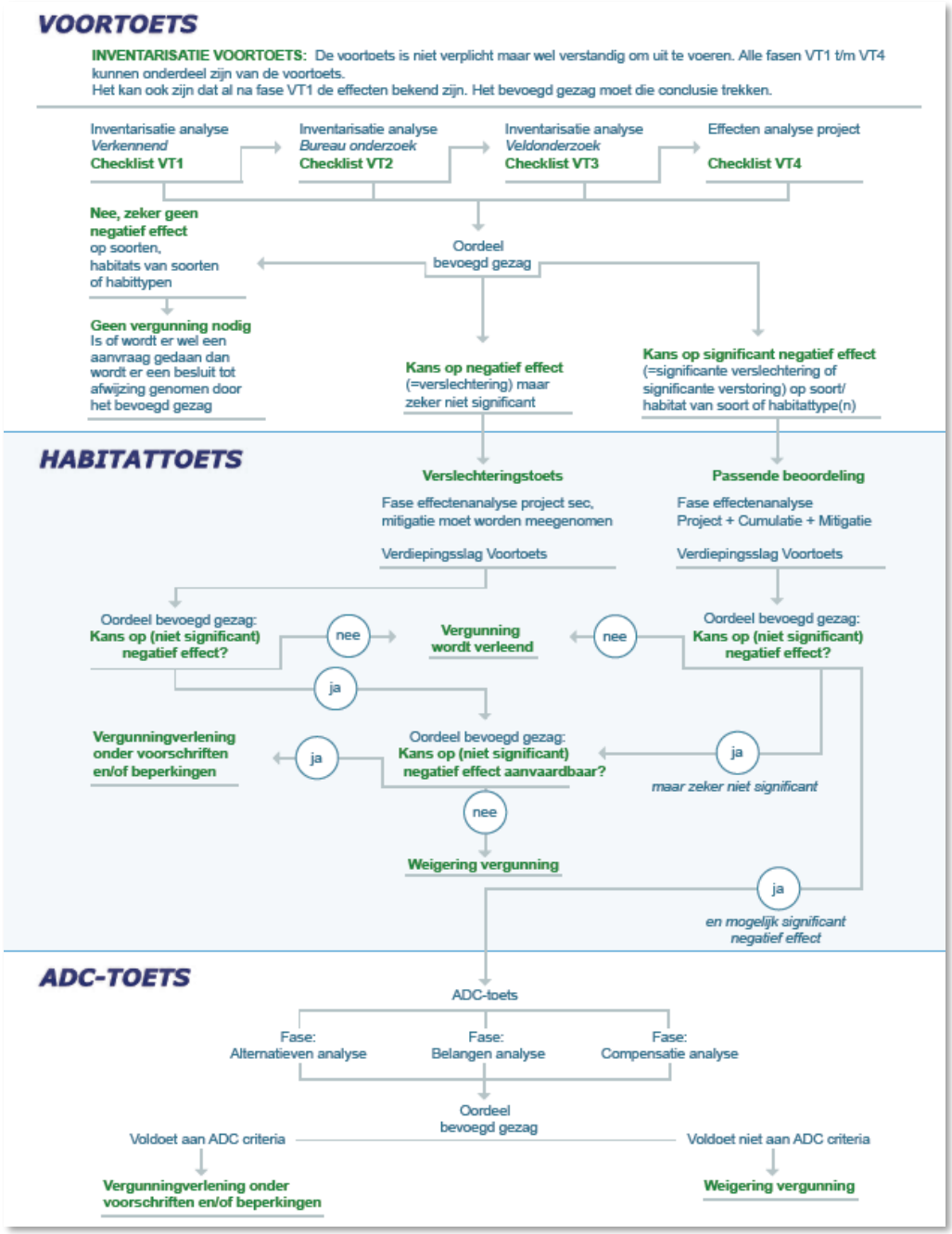
VOORTOETS
INVENTARISATIE VOORTOETS: De voortoets is niet verplicht maar wel verstandig om uit te voeren. Alle fasen VT1 t/m VT4 kunnen onderdeel zijn van de voortoets.
Het kan ook zijn dat al na fase VT1 de effecten bekend zijn. Het bevoegd gezag moet die conclusie trekken.
Inventarisatie analyse Verkennend Checklist VT1
Inventarisatie analyse Bureau onderzoek Checklist VT2
Inventarisatie analyse Veldonderzoek Checklist VT3
Effecten analyse project Checklist VT4
Nee, zeker geen negatief effect op soorten, habitats van soorten of habittypen
Oordeel bevoegd gezag
Geen vergunning nodig
Is of wordt er wel een aanvraag gedaan dan wordt er een besluit tot afwijzing genomen door het bevoegd gezag
Kans op negatief effect (=verslechtering) maar zeker niet significant
Kans op significant negatief effect (=significante verslechtering of significante verstoring) op soort/ habitat van soort of habitattype(n)
HABITATTOETS
Verslechteringstoets
Fase effectenanalyse project sec, mitigatie moet worden meegenomen
Verdiepingsslag Voortoets
Passende beoordeling
Fase effectenanalyse Project + Cumulatie + Mitigatie
Verdiepingsslag Voortoets
Oordeel bevoegd gezag: Kans op (niet significant) negatief effect?
nee
Vergunning wordt verleend
nee
Oordeel bevoegd gezag: Kans op (niet significant) negatief effect?
ja
Vergunningverlening onder voorschriften en/of beperkingen
ja
Oordeel bevoegd gezag: Kans op (niet significant) negatief effect aanvaardbaar?
ja
maar zeker niet significant
nee
Weigering vergunning
ja
en mogelijk significant negatief effect
ADC-TOETS
ADC-toets
Fase: Alternatieven analyse
Fase: Belangen analyse
Fase: Compensatie analyse
Oordeel bevoegd gezag
Voldoet aan ADC criteria
Voldoet niet aan ADC criteria
Vergunningverlening onder voorschriften en/of beperkingen
Weigering vergunning

Over Antea Group

Van stad tot land, van water tot lucht; de adviseurs en ingenieurs van Antea Group dragen in Nederland sinds jaar en dag bij aan onze leefomgeving. We ontwerpen bruggen en wegen, realiseren woonwijken en waterwerken. Maar we zijn ook betrokken bij thema's zoals milieu, veiligheid, assetmanagement en energie. Onder de naam Oranjewoud groeiden we uit tot een allround en onafhankelijk partner voor bedrijfsleven en overheden. Als Antea Group zetten we deze expertise ook mondiaal in. Door hoogwaardige kennis te combineren met een pragmatische aanpak maken we oplossingen haalbaar én uitvoerbaar. Doelgericht, met oog voor duurzaamheid. Op deze manier anticiperen we op de vragen van vandaag en de oplossingen van de toekomst. Al meer dan 60 jaar.

Contactgegevens

Beneluxweg 125
4904 SJ OOSTERHOUT
Postbus 40
4900 AA OOSTERHOUT
T. +31 6 20606920

www.anteagroup.nl