indicatie uiteindelijk breedte kroondiameter bomen

locatie bestaande, te handhaven boom met boomnummer

locatie nieuwe boom met boomaanduiding

locatie aan te brengen bomenzand BZ code: M300
incl. druksprediende voorziening (met m2)

te vervallen (rood), te handhaven (blauw) en nieuwe (groen) kabels en leidingen conform tekening x_klm_Eindsituatie_v2.1_DEA.dwg

kabels en leidingen Ziut (verkeersregelinstallaties) conform tekening x_vri_ontwerp Ziut-20170922_WTG.dwg

locatie aan te brengen wortelscherm

locatie doorsnede

afkorting	latijnse naam
LIST	Liquidambar styraciflua
ULA	Ulmus 'Amsterdam'
ULD	Ulmus 'Dodoens'
ULF	Ulmus 'Frontier'
ULHOB	Ulmus x hollandica 'Belgica'
ULHOV	Ulmus x hollandica 'Vegeta'
ULMIR	Ulmus minor 'Revertii'
ULMG	Ulmus 'Morton Glossy'
ULP	Ulmus 'Plantijn'
ULREB	Ulmus 'Rebona'
ULRES	Ulmus 'Resista'
ZESFF	Zelkova serrata 'Flekova'

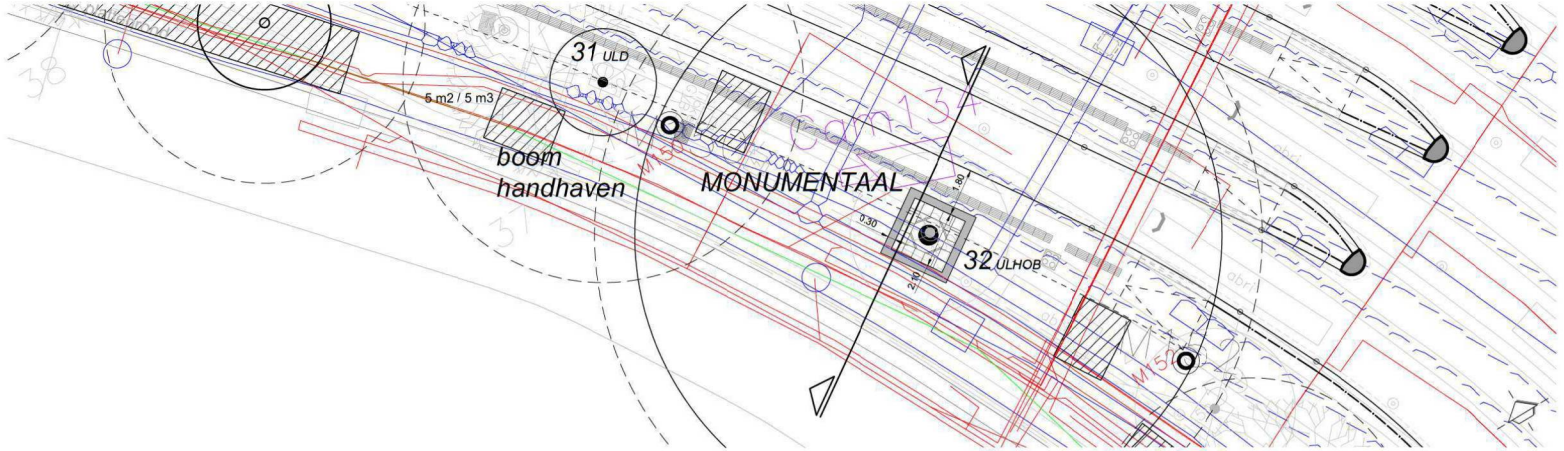

Situatie
schaal 1:100

Afmeting boomvak 2.70 x 2.70 m conform vormgevingsdocument Entree 13 juli 2016

Lijnen bestaande/toekomstige situatie (groen) conform dwarsprofiel DWP-5 Iv Infra 09-01-2018

Bij elke bestaande te handhaven boom de mogelijkheid onderzoeken om grondverbetering toe te passen (zie Ontwerpnota DO Westertoegang)

Diameter stamvoet in het werk nader te bepalen.

Boomspiegel kan ook meelopen met maaiveld (beleid strooien perrons trams?)

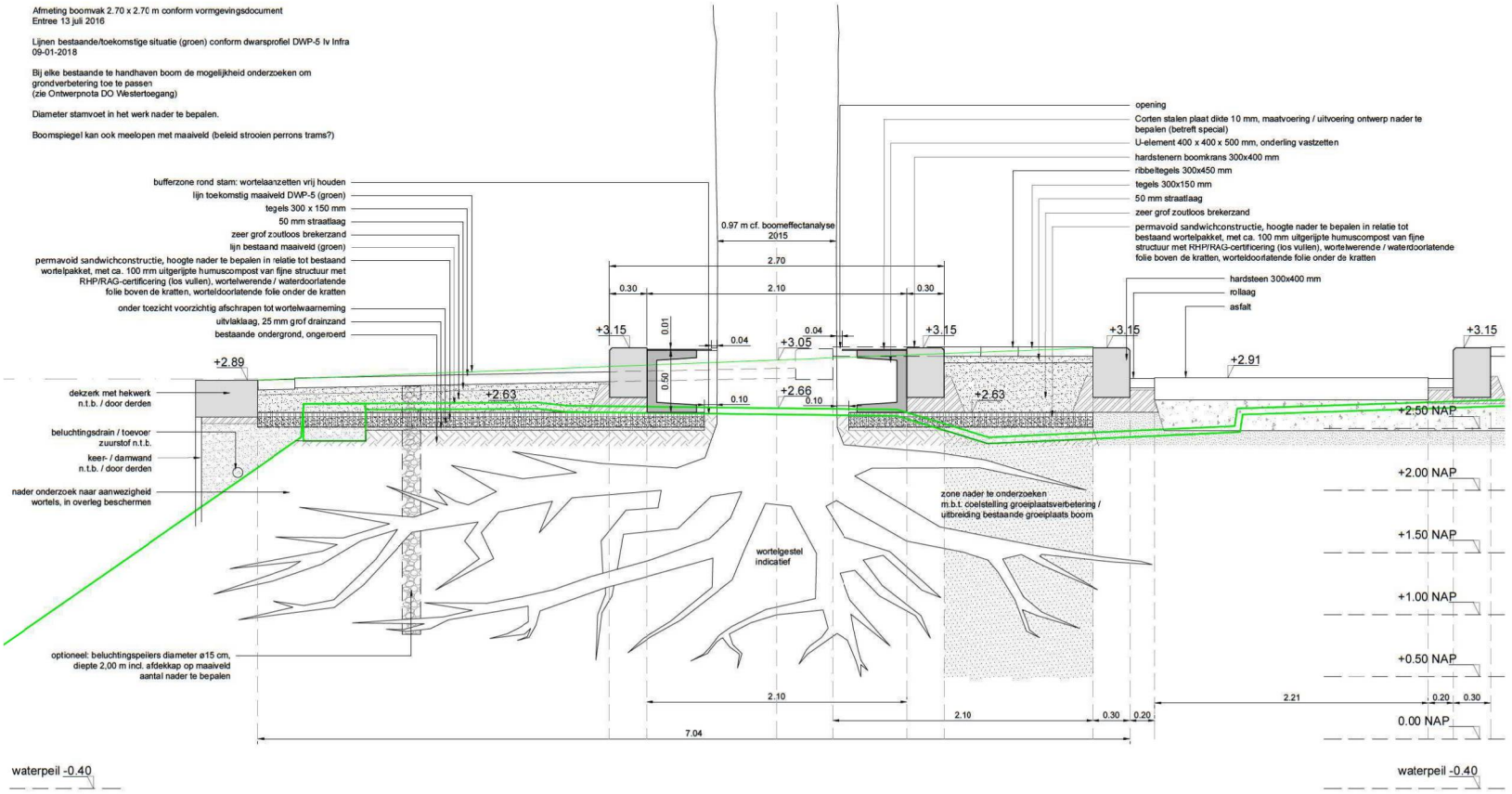

Principe doorsnede monumentale boom
schaal 1:20

Gekoppelde Xref's

x_bep_bomen_DEA_v003.dwg
x_dtm_totaal_DEA_v001.dwg
x_dwrn_ontwerp_DEA_v004.dwg
x_gzm_projectgrens_DEA_v003.dwg
x_ov_lichtmasten_DEA_v004.dwg
x_trm-masten nr_DEA_v004.dwg
x_txt_straatnamen_DEA_v001.dwg
x_vri_ontwerp Ziut-20170922_WTG.dwg
x_whm_kolken en putten_WTG_v003.dwg
x_klm_Eindsituatie_v2.1_DEA.dwg
x_dtm_opgeschoond_DEA_v001.dwg
x_ins-CCTV_DEA_v001.dwg

Opmerkingen:
alle maten in meters (tenzij anders aangegeven)
alle hoogtes in meters t.o.v. NAP
alle maten in het werk te controleren

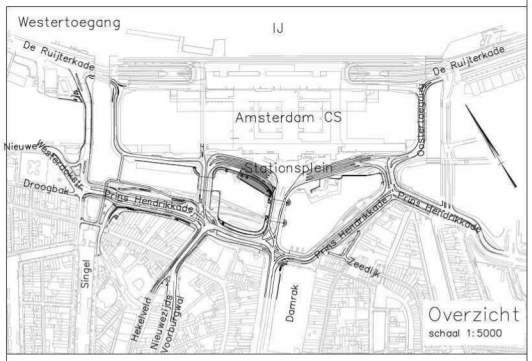

Opdrachtgever	Gemeente Amsterdam	Opdrachtnemer	MAX BÖGL Progress is built on ideas	Opsteller	Copijn

Project	DE ENTREE AMSTERDAM				
Doc.naam:	Doorsnede groeiplaats Stationsplein west				
Tekeningnr.:	DEA-SPW-BEP-TEK-DO-110.5			revisie:	—
Documentnummer:	DEA-000748			fase:	DO
Objectnaam:	Bomen groeiplaats				
Objectcode:	17.T0520	doc.status:	CONCEPT	workflowstatus:	—
opgesteld:		por.	d.d. 11-01-2018	blad/bladen	1/1
gecontroleerd:		por.	d.d. —	formaat	A1
vrijgegeven:		por.	d.d. —	schaal	1:20