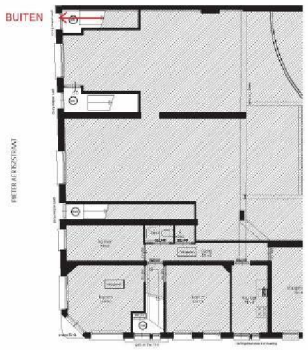

BEGANE GROND
vluchtroute

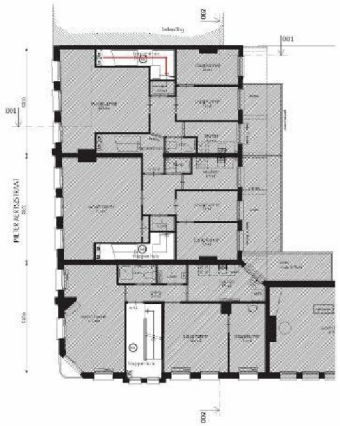

1E VERDIEPING
vluchtroute

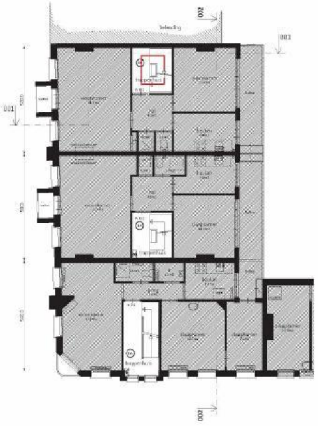

2E VERDIEPING
vluchtroute

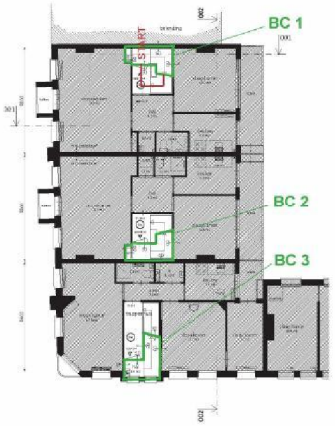

3E VERDIEPING
vluchtroute
grens BC



4E VERDIEPING
grens BC

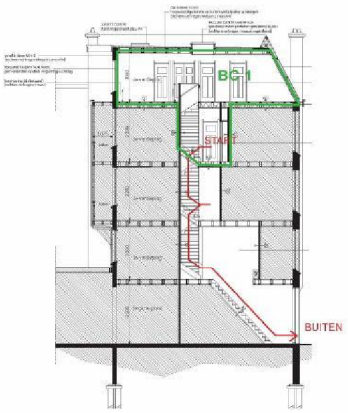

DOORSNEDE 001
vluchtroute

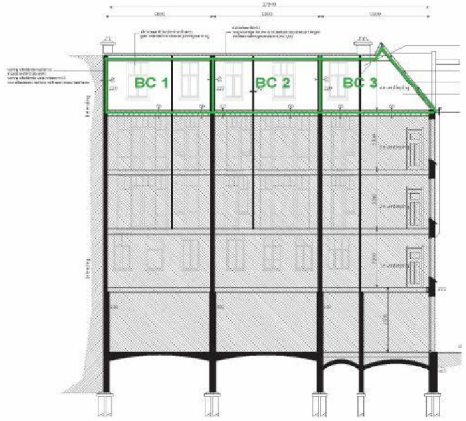

DOORSNEDE 002

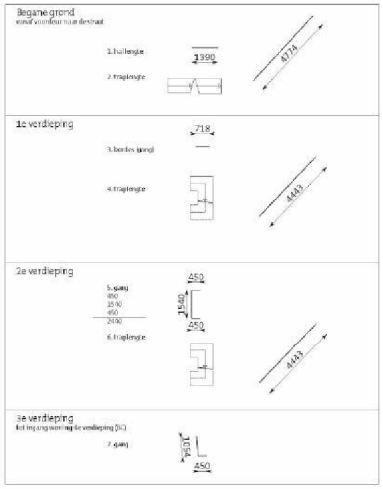

PROJECTIE VLUCHTROUTE IN PLAT VLAK
PROJECTIE LOOPLIJN TRAP MET DUBBEL KWART

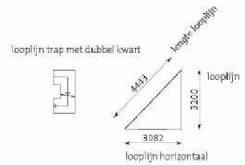

VLUCHTROUTE
-lengte vluchtroute 19.7 meter
-gemeten vanaf voordeur woning PA straat [redacted] (BC 1) tot aan de straat
-vluchtroute is voor de woningen PA straat [redacted] en Toldwarsstraat [redacted] vergelijkbaar.

VOORZIENINGEN
-trappenhuizen op elke verdieping voorzien van rookmelders, op lichtnet aangesloten en doorgekoppeld.
-scheidingsconstructies van compartiment 1,2,3 brandvertragend uitvoeren 60 minuten.
-scheidingsconstructies tussen gemeenschappelijke verkeersruimte en compartiment brandvertragend uitvoeren 30 minuten.

800 Bv

opdrachtgever	Stichting Berlage de Dageraad p/a Prinsengracht 1061 1017 NH Amsterdam
Fase	omgevingsvergunning
tekening	**BRANDVEILIGHEID** vluchtroute en brandcompartiment
schaal	1:200
formaat	A2
status	definitief
datum	18/05/2013
getekend	d.o.
wijziging	

maatafwijkingen
Tekeningen zijn op basis van bestaand tekenwerk
met steekproef gewijze controle van maatvoering.
Alle maten dienen in werk te worden gecontroleerd of nader te worden bepaald.

[redacted] ARCHITECT
WEBSITE WWW.[redacted].NL
ADRES [redacted]
1019 [redacted]
MAIL INFO@[redacted].NL
TELEFOON 06 [redacted]