Nummer VN

Directie

Gemeente Amsterdam

Bijlage voordracht projectenstaf
Datum vergadering: 15 september 2022

- **Figuur 1:** 'T Groene Veld: tijdelijke situatie (tot 2024).
- **Figuur 2**: 'T Groene Veld: voorstel zonering ruimtegebruik.
- **Figuur 3:** 'T Groene Veld: voorbeelduitwerking voorgesteld ruimtegebruik met Tennet twin GIS onderstation.
- **Figuur 4:** P+R Nieuwe Leeuwarderweg – Ijdoornlaan: voorbeelduitwerking Liander onderstation.

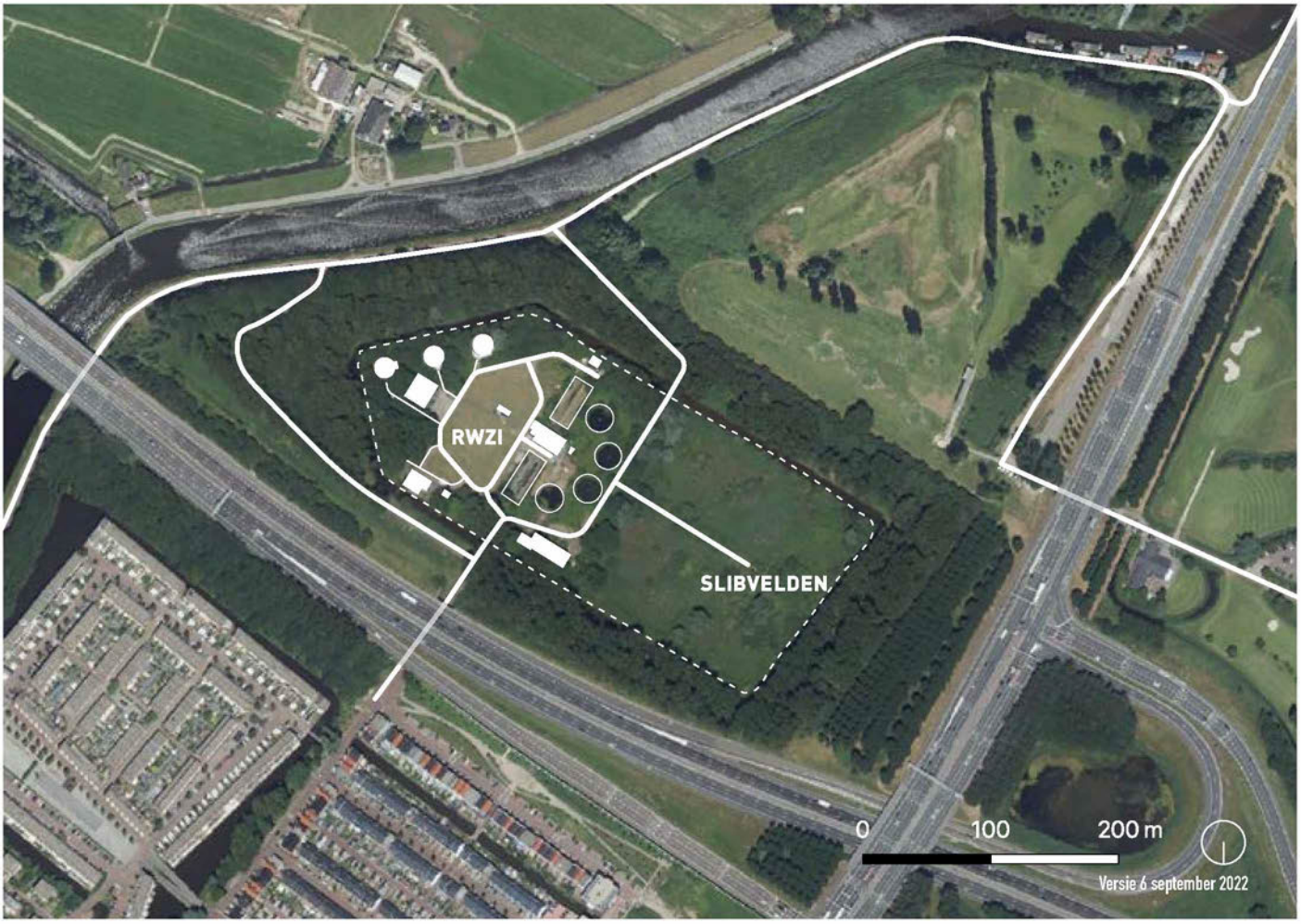

Figuur 1: 'T Groene Veld : tijdelijke situatie (tot 2024). RWZI en slibvelden zijn ca. 6 ha.

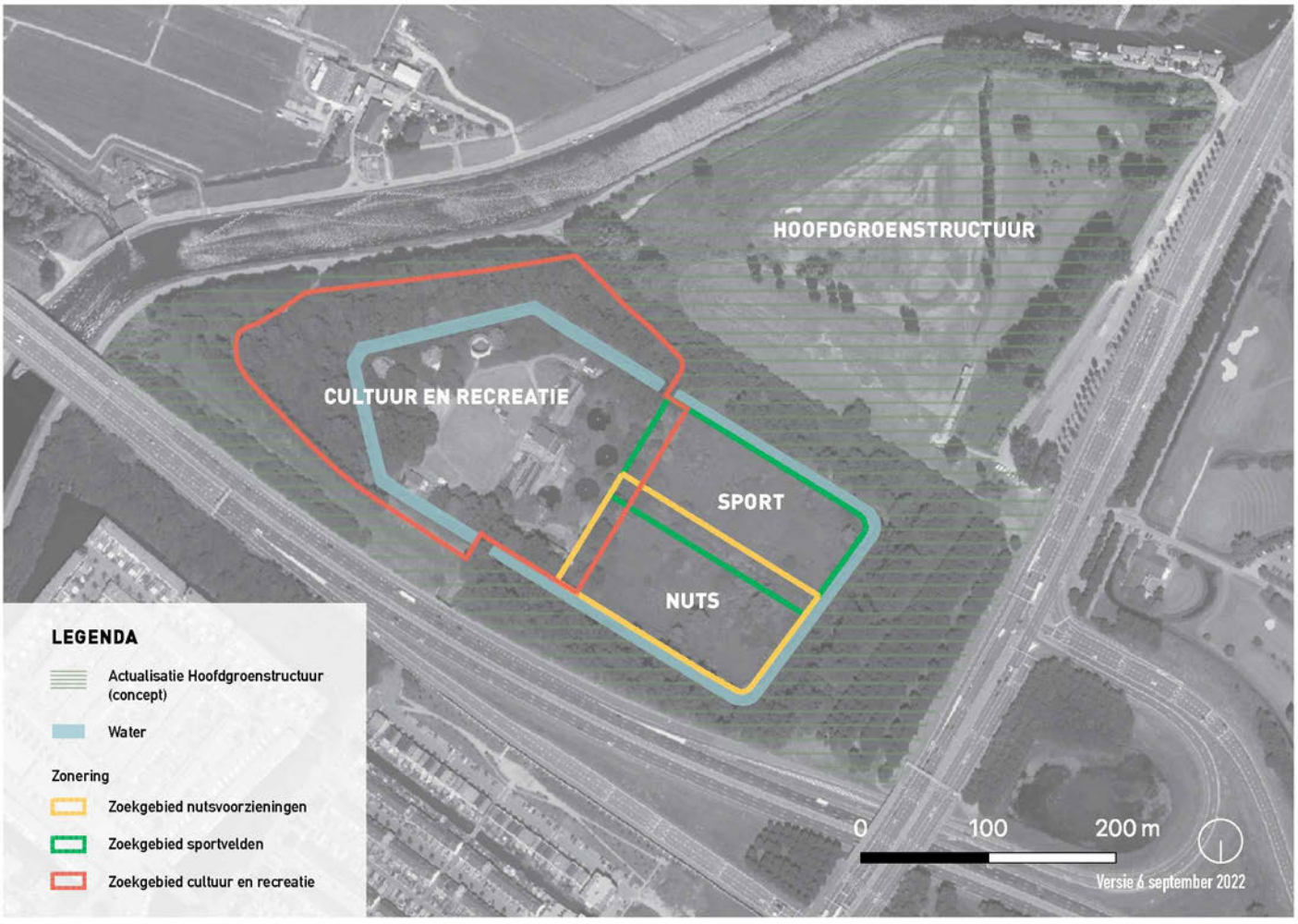

Figuur 2: 'T Groene Veld: voorstel zonering ruimtegebruik.

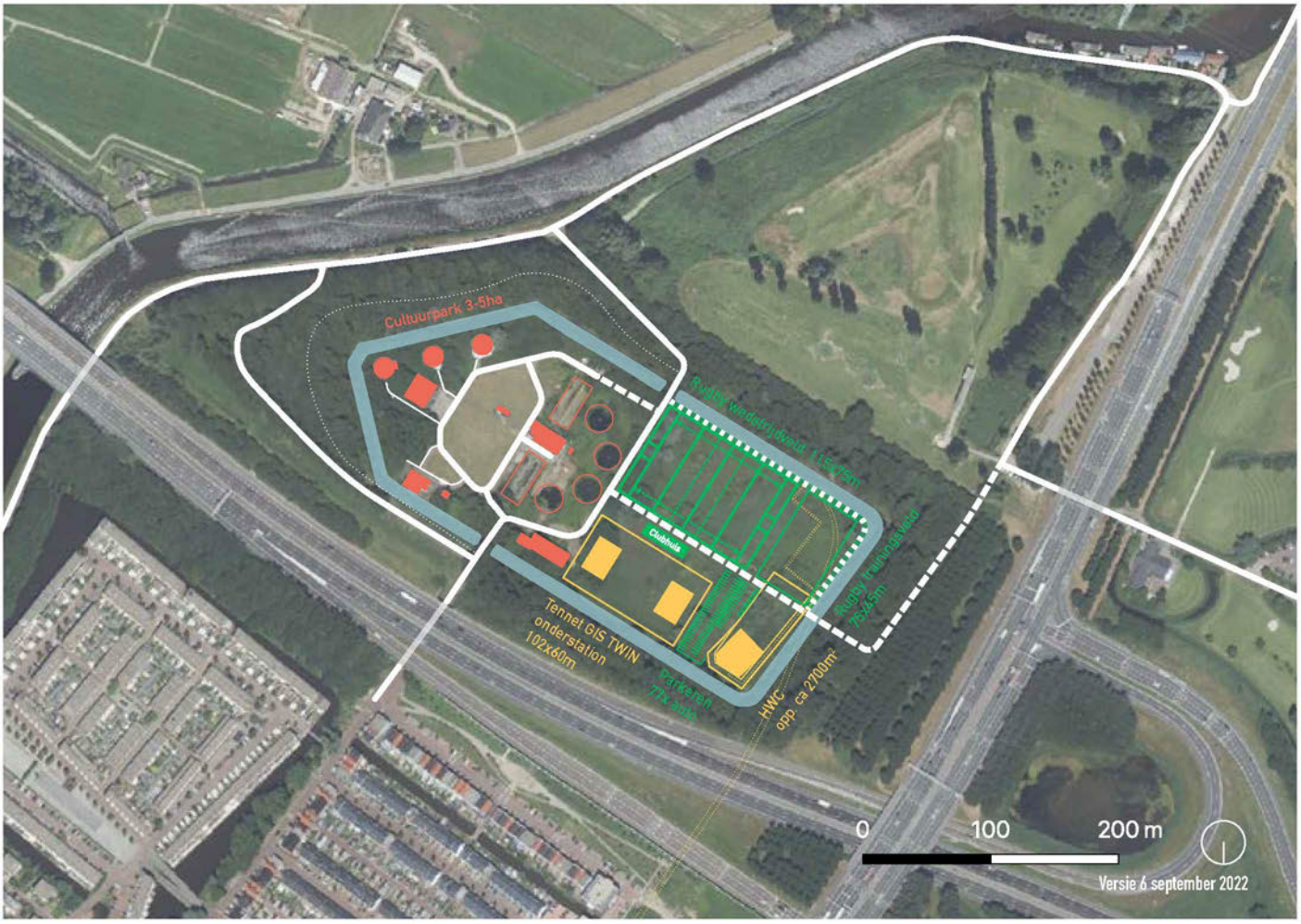

Figuur 3: 'T Groene Veld : voorbeeldutwerking voorgesteld ruimtegebruik met Tennet twin GIS onderstation.



Figuur 4: P+R Nieuwe Leeuwarderweg - IJdoornlaan: voorbeeldutwerking Liander onderstation.