# Rapportage boom 357694

Gemeente Amsterdam

## Algemene informatie

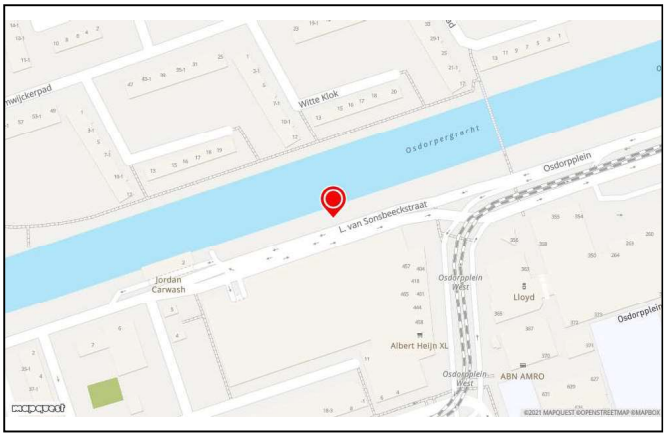


| | |
|---|---|
| **Datum controle:** | 19-11-2020 |
| **Inspectie bureau:** | Boomtotaalzorg |
| **Boomsoort:** | Fraxinus excelsior 'Westhof's Glorie' |
| **Stamdiameter pi-band:** | 64 |
| **Beleidstatus:** | |
| **Stadsdeel:** | Nieuw-West |
| **Wijk:** | Osdorp-Oost |
| **Buurt:** | Osdorpplein e.o. |
| **Straatnaam:** | L. van Sonsbeeckstraat |

Toon locatie in Google Maps

Navigeer met Google Maps naar de locatie

## Onderzoeksresultaten



| | |
|---|---|
| **Omgevingsrisicoklasse:** | Algemeen |
| **Conditie:** | Onvoldoende |
| **Onderzoeksmethoden:** | Visuele Inspectie en Kloppen op maaiveld;Visuele Inspectie en Prikken op maaiveld;Geluidstomograaf op maaiveld |

**Kloppen (maaiveld):**
Locatie : stamvoet westzijde
Omvang klankafw. : 20%
Ernst klankafw : beperkt
Overige noemensw.h. : jonge en oude vruchtlichamen Dikrandtonderzwam

**Prikken (maaiveld):**
Locatie : stamvoet westzijde
StamØ op prikhoogte : 106cm
Prikrichting : horizontaal en verticaal
Meetwaarden : ca 20cm
Indicatieve restwanddikte : 96cm
Overige noemensw.h : geen.

**Geluidstomograaf (maaiveld):**
Meethoogte t.o.v. mv :5cm
StamØ op meethoogte : 106cm
Minimaal benodigde restw. (mattheck norm) : 16cm
Minimaal benodigde restw. (mattheck*1.4) : 22cm
Meetwaarden per meting : In het Tomogram wordt goed gezond hout gevisualiseerd d.m.v. de blauwe kleur, hout van verminderde kwaliteit, wordt weergegeven met groen, hout van matige tot slechte kwaliteit wordt weergegen in geel en rood. De rode lijn in het tomogram visualiseert de Mattecknorm. Op basis van het tomogram is de houtkwaliteit verminderd, de restwand Mattecknorm is nog aanwezig. Gelet op het type aantasting moet er rekening mee worden gehouden dat de aantasting onder maaiveld een grotere omvang heeft.
Overige noemensw.h : geen

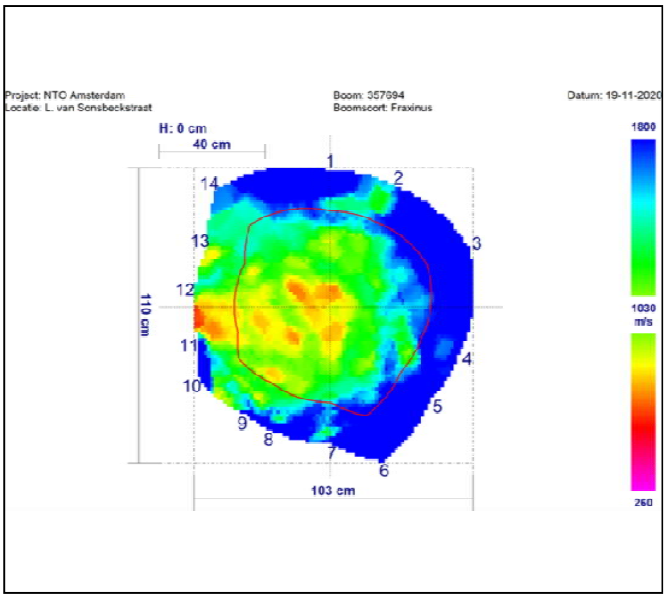


## Conclusie en advies

| Maatregel | Locatie | Risico | Urgentie | Gebrek |
|---|---|---|---|---|
| Jaarlijkse inspectie | Stamvoet | Stambreuk of instabiliteit | < 1 jaar | Dikrandtonderzwam |

**Veiligheidscategorie:** Attentieboom
**Levensduur:** 3 - 5 jaar
**Toelichting:**

Omgevingsrisicoklasse: Algemeen
Veiligheidsstatus: Attentieboom, op dit moment is er nog geen sprake van een direct verhoogd veiligheidsrisico. Bij verdere ontwikkeling van de aantasting door Dikrandtonderzwam en verdere afname van de houtkwaliteit kan wel een veiligheidsrisico ontstaan.
Advies: Wij adviseren de boom jaarlijks als attentieboom te inspecteren, zodat de voortgang van de aantasting kan worden gemonitoord.
Urgentie: < 1 jaar.



**Advies duurzame instandhouding**

Verwacht moet worden dat de aantasting de komende jaren toeneemt. Wij adviseren te overwegen de boom te kappen en te vervangen voor een nieuwe boom. De kosten voor de verhoogde inspectie frequentie en toekomstig nader onderzoek kan dan worden geinveteerd in een nieuw te planten boom.

**Advies flora en fauna**

Indicatie: Geen
Advies: Geen
Opmerkingen:

## Risicoafweging beheerder

| Advies maatregel: | Besluit maatregel: |
|---|---|
| Jaarlijkse inspectie | Vellen (boom verwijderen) |

**Datum Besluit:** 11-12-2020
**Urgentietermijn:** < 12 maanden
**Toelichting urgentie:**
**Motivatie:** Vanwege de matige conditie is de aantasting onomkeerbaar. Deze es kan er niet van herstellen.

# Rapportage boom 357718

Gemeente Amsterdam

## Algemene informatie

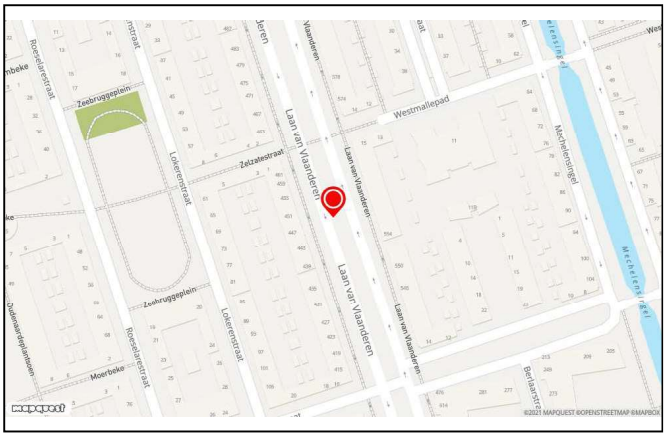


| | |
|---|---|
| **Datum controle:** | 18-12-2020 |
| **Inspectie bureau:** | Boomtotaalzorg |
| **Boomsoort:** | Quercus palustris |
| **Stamdiameter pi-band:** | 42 |
| **Beleidstatus:** | |
| **Stadsdeel:** | Nieuw-West |
| **Wijk:** | Sloter-/Riekerpolder |
| **Buurt:** | Nieuw Sloten Noordwest |
| **Straatnaam:** | Laan van Vlaanderen |

Toon locatie in Google Maps

Navigeer met Google Maps naar de locatie

## Onderzoeksresultaten



| | |
|---|---|
| **Omgevingsrisicoklasse:** | Algemeen |
| **Conditie:** | Voldoende |
| **Onderzoeksmethoden:** | Visuele Inspectie en Kloppen op maaiveld;Geluidstomograaf op maaiveld |

**Kloppen (maaiveld):**
Locatie : Noordwest op maaiveld tot 40cm
Omvang klankafw. : 50%
Ernst klankafw : Aanzienlijk
Overige noemensw.h. : Diktandtonderzwam op stamvoet

**Geluidstomograaf (maaiveld):**
Meethoogte t.o.v. mv : Maaiveld
StamØ op meethoogte : 91 cm
Minimaal benodigde restw. (mattheck norm) : 13,65 cm
Minimaal benodigde restw. (mattheck*1.4) : 19,11 cm
Meetwaarden per meting : In het Tomogram wordt goed gezond hout gevisualiseerd d.m.v. de blauwe kleur, hout van verminderde kwaliteit, wordt weergegeven met groen, hout van matige tot slechte kwaliteit wordt weergegen in geel en rood. De rode lijn in het tomogram visualiseert de Mattecknorm. Op basis van het tomogram is de houtkwaliteit aanzienlijk verminderd, de restwand Mattecknorm is nog beperkt aanwezig, en doorbroken bij tussen sensor 10 en 2
Overige noemensw.h : geen

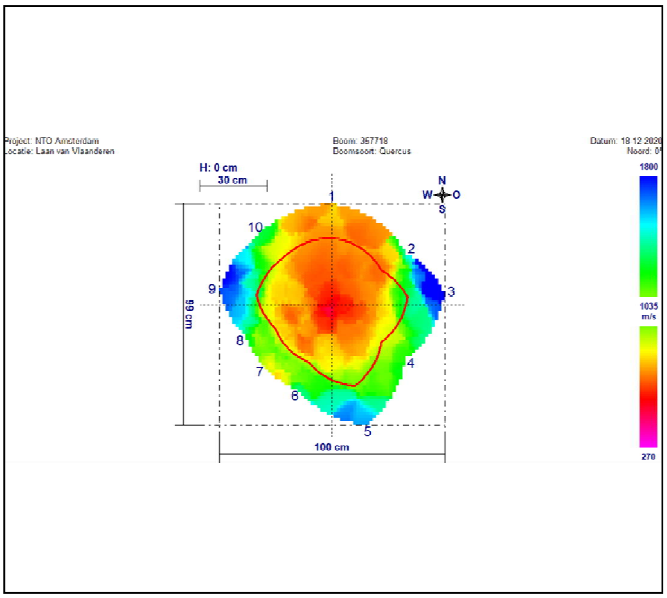


## Conclusie en advies

| Maatregel | Locatie | Risico | Urgentie | Gebrek |
|---|---|---|---|---|
| Vellen | Stamvoet | Stambreuk of Instabiliteit | < 12 maanden | Dikrandtonderzwam |

**Veiligheidscategorie:** Risicoboom
**Levensduur:** 1 - 3 jaar
**Toelichting:**

Omgevingsrisicoklasse: Algemeen
Veiligheidscategorie: Risicoboom
Advies: Door de aantasting van de dikrandtonderzwam is de benodigde restwand vrijwel geheel doorbroken. Hierdoor kan de boom niet duurzaam worden gehandhaafd. Wij adviseren de boom te vellen.
Urgentie: < 12maanden



**Advies duurzame instandhouding**

De boom is niet durzaam te handhaven

**Advies flora en fauna**

Indicatie: Geen
Advies: Geen
Opmerkingen:

## Risicoafweging beheerder

| Advies maatregel: | Besluit maatregel: |
|---|---|
| Vellen (boom verwijderen) | Vellen (boom verwijderen) |

**Datum Besluit:** 28-1-2021
**Urgentietermijn:** < 12 maanden
**Toelichting urgentie:**
**Motivatie:**

# Rapportage boom 363761

Gemeente Amsterdam

## Algemene informatie

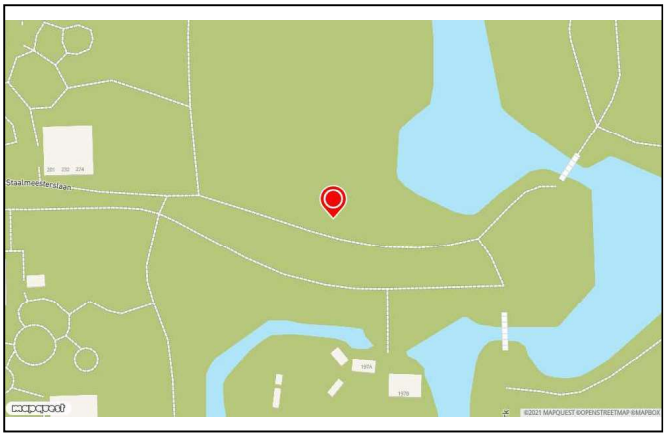

| | |
|---|---|
| **Datum controle:** | 15-11-2020 |
| **Inspectie bureau:** | Boomtotaalzorg |
| **Boomsoort:** | Quercus rubra |
| **Stamdiameter pi-band:** | 34 |
| **Beleidstatus:** | |
| **Stadsdeel:** | Nieuw-West |
| **Wijk:** | Overtoomse Veld |
| **Buurt:** | Rembrandtpark Noord |
| **Straatnaam:** | Rembrandtpark |

Toon locatie in Google Maps

Navigeer met Google Maps naar de locatie

## Onderzoeksresultaten



| | |
|---|---|
| **Omgevingsrisicoklasse:** | Algemeen |
| **Conditie:** | Voldoende |
| **Onderzoeksmethoden:** | Visuele Inspectie en Kloppen op maaiveld;Geluidstomograaf op maaiveld |

**Kloppen (maaiveld):**
Locatie : Noordwestzijde, oostzijde en zuidzijde op maaiveld zijn vruchtlichamen zichtbaar
Omvang klankafw. : 10%
Ernst klankafw : Nihil
Overige noemensw.h. :

**Geluidstomograaf (maaiveld):**
Meethoogte t.o.v. mv : Maaiveld
StamØ op meethoogte : 65
Minimaal benodigde restw. (mattheck norm) : 9,75
Minimaal benodigde restw. (mattheck*1.4) : 13,65
Meetwaarden per meting : De rode kleur visualiseert hout van slechte kwaliteit. De blauwe kleur visualiseert hout van goede kwaliteit. De rode lijn is de mattecknorm. De kern van de boom heeft een slechte houtkwaliteit. De restwand mattekcnorm is nog net aanwezig.

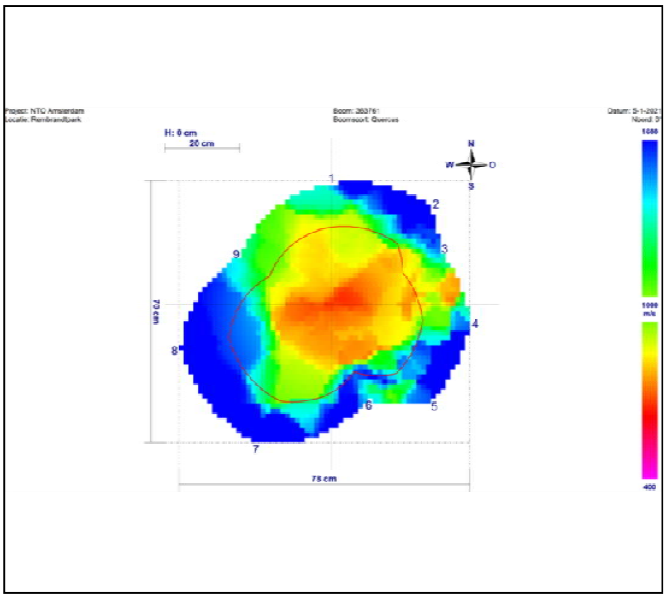

## Conclusie en advies

| Maatregel | Locatie | Risico | Urgentie | Gebrek |
|---|---|---|---|---|
| Vellen | Stamvoet | Stambreuk of Instabiliteit | < 12 maanden | Dikrandtonderzwam |

**Veiligheidscategorie:** Risicoboom
**Levensduur:** 3 - 5 jaar
**Toelichting:**

Omgevingsrisicoklasse: Algemeen
Veiligheidscategorie: Risicoboom. De houtkwaliteit is aanzienlijk verminderd, de restwand mattecknorm is nog aanwezig maar op 2 plaatsen doorbroken. Hierdoor is sprake van een veiligheidsrisico.
Advies: Vellen
Urgentie:<12 maanden



**Advies duurzame instandhouding**

Gelet het gegeven dat het een relatief jonge boom betreft, is duurzaam behoud van de boom niet mogelijk.

**Advies flora en fauna**

Indicatie: Geen
Advies: Geen
Opmerkingen:

## Risicoafweging beheerder

| Advies maatregel: | Besluit maatregel: |
|---|---|
| Vellen (boom verwijderen) | Vellen (boom verwijderen) |

**Datum Besluit:** 22-1-2021
**Urgentietermijn:** < 12 maanden
**Toelichting urgentie:**
**Motivatie:**

# Rapportage boom 365865

Gemeente Amsterdam

## Algemene informatie

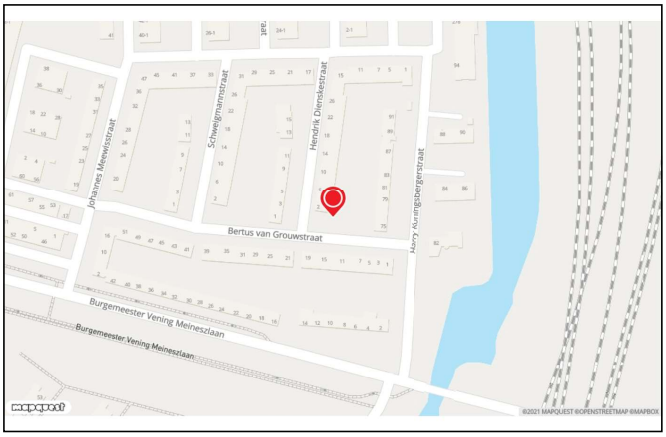


| | |
|---|---|
| **Datum controle:** | 10/6/2020 |
| **Inspectie bureau:** | Boomtotaalzorg |
| **Boomsoort:** | Sorbus aria cv. |
| **Stamdiameter pi-band:** | 36 |
| **Beleidstatus:** | |
| **Stadsdeel:** | Nieuw-West |
| **Wijk:** | Slotermeer-Noordoost |
| **Buurt:** | Buurt 3 |
| **Straatnaam:** | Bertus van Grouwstraat |

Toon locatie in Google Maps

Navigeer met Google Maps naar de locatie

## Onderzoeksresultaten



| | |
|---|---|
| **Omgevingsrisicoklasse:** | Algemeen |
| **Conditie:** | Slecht |
| **Onderzoeksmethoden:** | Visuele Inspectie en Kloppen op maaiveld;Vrijgraven stamvoet |

**Kloppen (maaiveld):**
Locatie : stamvoet, rondom met name aan zuid-west zijde.
Omvang klankafw. : 50%
Ernst klankafw : Ernstige klankafwijking, groot deel van stamomtrek afgestorven.
Overige noemensw.h. : Delen van de kroon zijn afgestorven, boom staan naast kinderspeelplaats.

**Vrijgraven stamvoet:**
Graaflocatie : zuid west zijde
Graafdiepte t.o.v. mv. : 20-30 cm
Aangetr. Afwijking(en) : aangetaste wortels, rhizomorfen honingzwam, afgestorven bast.
Ernst v/d afwijking(en): Aanzienlijke aantasting en afsterving bast.
Overige noemensw.h.: geen



## Conclusie en advies

| Maatregel | Locatie | Risico | Urgentie | Gebrek |
|---|---|---|---|---|
| Vellen | Algemeen | Tak- stambreuk of instabiliteit | < 12 maanden | Echte honingzwam |

**Veiligheidscategorie:** Risicoboom
**Levensduur:** 0 - 1 jaar
**Toelichting:**

Omgevingsrisicoklasse: Algemeen
Veiligheidsstatus: Risicoboom.
Advies: Wij adviseren de boom te vellen, gelet op het gegeven dat de stamvoet is aangetast door honingzwam, en delen van de kroon zijn afstorven is dit proces onomkeerbaar.
Urgentie: <12 maanden



**Advies duurzame instandhouding**

De boom is niet duurzaam te handhaven.

**Advies flora en fauna**

Indicatie: Geen
Advies: Geen
Opmerkingen:

## Risicoafweging beheerder

| Advies maatregel: | Besluit maatregel: |
|---|---|
| Vellen (boom verwijderen) | Vellen (boom verwijderen) |

**Datum Besluit:** 10/28/2020
**Urgentietermijn:** < 12 maanden
**Toelichting urgentie:**
**Motivatie:**

# Rapportage boom 367227

Gemeente Amsterdam

## Algemene informatie

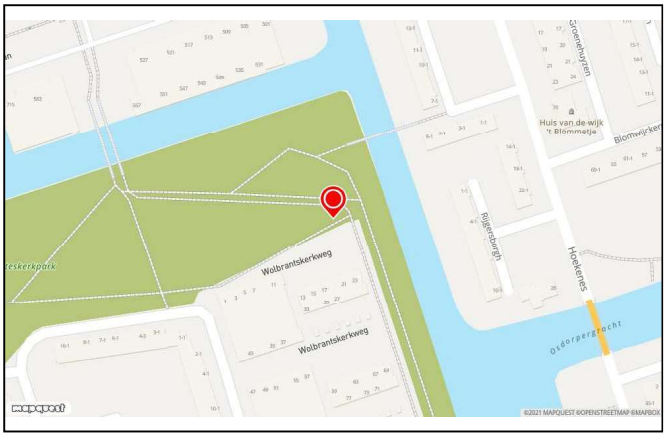


| | |
|---|---|
| **Datum controle:** | 19-11-2020 |
| **Inspectie bureau:** | Boomtotaalzorg |
| **Boomsoort:** | Ulmus hollandica 'Vegeta' |
| **Stamdiameter pi-band:** | 84 |
| **Beleidstatus:** | |
| **Stadsdeel:** | Nieuw-West |
| **Wijk:** | Osdorp-Midden |
| **Buurt:** | Osdorp Midden Zuid |
| **Straatnaam:** | Botteskerksingel |

Toon locatie in Google Maps

Navigeer met Google Maps naar de locatie

## Onderzoeksresultaten



| | |
|---|---|
| **Omgevingsrisicoklasse:** | Beperkt |
| **Conditie:** | Slecht |
| **Onderzoeksmethoden:** | Visuele Inspectie en Kloppen op hoogte;Visuele Inspectie en Prikken op hoogte |

**Kloppen (op hoogte):**
Locatie : zuid oost zijde ca 5m +m.v.
Omvang klankafw. : ca 20%
Ernst klankafw : beperkt
Overige noemensw.h. : Vruchtlichamen van zadelzwam

**Prikken (op hoogte):**
Locatie : zuid oost zijde ca 5+mv
StamØ op prikhoogte : 80cm (rond gemeten, stam is enigzins ovaal)
Prikrichting : Horizontaal
Meetwaarden : 42cm inrotting
Indicatieve restwanddikte : 40cm
Overige noemensw.h : Zadelzwam groeit uit spechtengat en snoeiwond wond en spechtengat recht boven elkaar.

## Conclusie en advies

| Maatregel | Locatie | Risico | Urgentie | Gebrek |
|---|---|---|---|---|
| Grof dood hout verwijderen | Kroon | Takbreuk | < 12 maanden | Dood hout/afgestorven tak(ken) |
| Jaarlijkse inspectie | Stam | Stambreuk of instabiliteit | < 1 jaar | Zadelzwam |

**Veiligheidscategorie:** Risicoboom

**Levensduur:** 3 - 5 jaar

**Toelichting:**

Omgevingsrisicoklasse: Algemeen
Veiligheidsstatus: Risicoboom vanwege gevaarlijk dood hout, na snoei attentieboom, op dit moment is nog geen sprake van een verhoogd veiligheidsrisico, bij een verdere ontwikkeling van de zwamantasting onstaat mogelijk wel een veiligheidsrisico.
Advies: Wij adviseren het dode hout uit de kroon te verwijderen en de boom jaarlijks visueel als attentieboom te inspecteren om zo de voortgang van de aantasting te monitoren.
Urgentie: < 1 jaar.



**Advies duurzame instandhouding**

Vooralsnog is de boom veilig zonder specifieke maatregelen te behouden, gelet op de slechte conditie overwegen de boom te vervangen voor een nieuwe boom en de verhoogde beheer en inspectie/onderzoekskosten te investeren in een nieuwe boom.

**Advies flora en fauna**

Indicatie: Spechtengat in stam

Advies: Geen

Opmerkingen:

## Risicoafweging beheerder

| Advies maatregel: | Besluit maatregel: |
|---|---|
| Jaarlijkse inspectie | Vellen (boom verwijderen) |

**Datum Besluit:** 11-12-2020

**Urgentietermijn:** < 12 maanden

**Toelichting urgentie:**

**Motivatie:** Vanwege de slechte conditie is herstel vrijwel uitgesloten. De kans is gering dat de conditie toeneemt terwijl de uitholling van de stam geleidelijk toeneemt.

# Rapportage boom 367593

Gemeente Amsterdam

## Algemene informatie

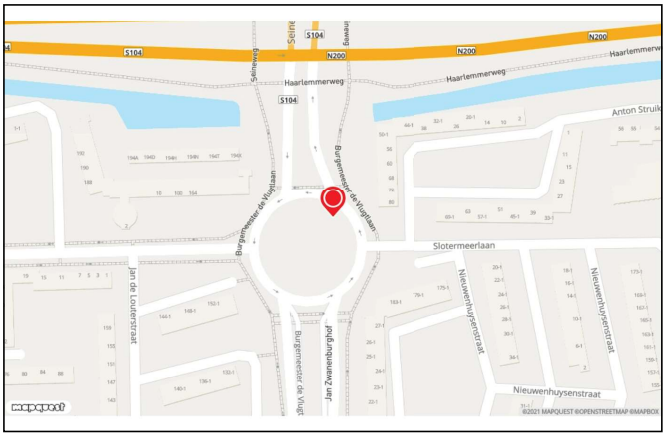


| | |
|---|---|
| **Datum controle:** | 9/17/2020 |
| **Inspectie bureau:** | Boomtotaalzorg |
| **Boomsoort:** | Tilia americana |
| **Stamdiameter pi-band:** | 58 |
| **Beleidstatus:** | |
| **Stadsdeel:** | Nieuw-West |
| **Wijk:** | Slotermeer-Noordoost |
| **Buurt:** | Buurt 3 |
| **Straatnaam:** | Burgemeester De Vlugtlaan |

Toon locatie in Google Maps

Navigeer met Google Maps naar de locatie

## Onderzoeksresultaten



| | |
|---|---|
| **Omgevingsrisicoklasse:** | Verhoogd |
| **Conditie:** | Voldoende |
| **Onderzoeksmethoden:** | Visuele Inspectie en Kloppen op maaiveld;Geluidstomograaf op maaiveld |

**Kloppen (maaiveld):**
Locatie : Westzijde
Omvang klankafw. : 20% van omtrek
Ernst klankafw : aanzienlijk
Overige noemensw.h. : vruchtlichaam, Dikrandtonderzwam aan de westzijde.

**Geluidstomograaf (maaiveld):**
Meethoogte t.o.v. mv : 0cm
StamØ op meethoogte : 92 cm
Minimaal benodigde restw. (mattheck norm) : 13,8cm
Minimaal benodigde restw. (mattheck*1.4) : 19,32 cm
Meetwaarden per meting : In het Tomogram wordt goed gezond hout gevisualiseerd d.m.v. de blauwe kleur, hout van verminderde kwaliteit, wordt weergegeven met groen, hout van matige tot slechte kwaliteit wordt weergegen in geel en rood. De rode lijn in het tomogram visualiseert de Mattecknorm. Op basis van het tomogrambeeld is de restwand tussen sensor 9 en 11 doorbroken.
Overige noemensw.h : De breukvastheid is met ca 33% verminderd, op basis hiervan is voldoende goed hout aanwezig om de breukvastheid te borgen.

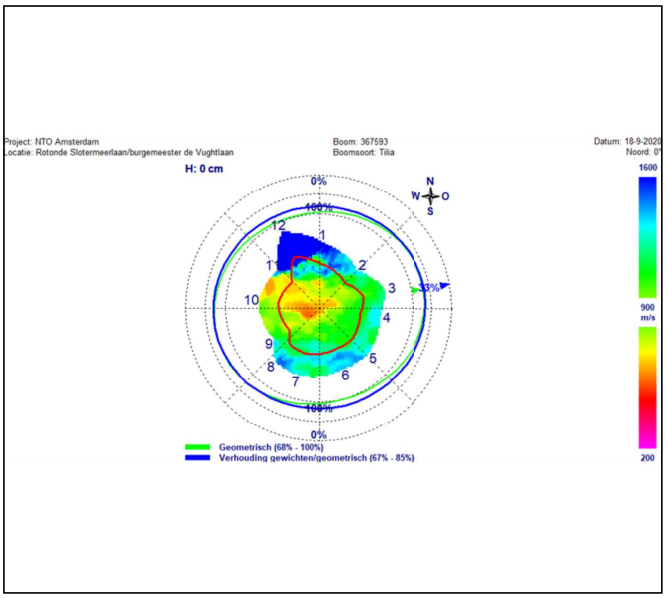


## Conclusie en advies

| Maatregel | Locatie | Risico | Urgentie | Gebrek |
|---|---|---|---|---|
| Jaarlijkse inspectie | Stamvoet | Stambreuk | < 1 jaar | Dikrandtonderzwam |

**Veiligheidscategorie:** Attentieboom
**Levensduur:** 3 - 5 jaar
**Toelichting:**

Omgevingsrisicoklasse: Verhoogd
Veiligheidscategorie: Attentieboom, op dit moment is er nog geen sprake van een veiligheidsrisico, indien de houtrotproces verder toeneemt kan er wel een veiligheidsrisico ontstaan.
Advies: Wij adviseren de boom jaarlijks als attentieboom te visueel controleren.
Urgentie: < 1 jaar.



**Advies duurzame instandhouding**

Gelet op de standplaats, locatie met omgevingsrisicoklasse verhoogd en de onomkeerbare aantasting, dient overwogen te worden de boom te kappen, en de kosten voor verhoogd beheer en inspectie te investeren in een nieuwe boom.

**Advies flora en fauna**

Indicatie: Geen
Advies: Geen
Opmerkingen:

## Risicoafweging beheerder

| Advies maatregel: | Besluit maatregel: |
|---|---|
| Jaarlijkse inspectie | Vellen (boom verwijderen) |

**Datum Besluit:** 10/7/2020
**Urgentietermijn:** < 12 maanden
**Toelichting urgentie:**
**Motivatie:** Deze aantasting is in linde onomkeerbaar. Gezien de hoge gevaarzetting is het onwenselijk de aantasting verder te laten ontwikkelen.

# Rapportage boom 368204

Gemeente Amsterdam

## Algemene informatie

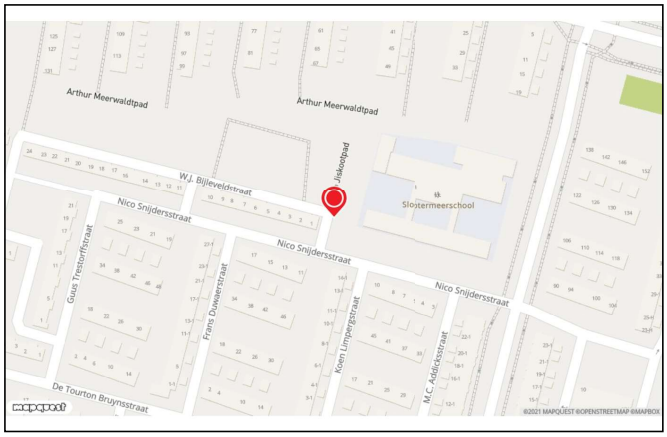


| | |
|---|---|
| **Datum controle:** | 9/17/2020 |
| **Inspectie bureau:** | Boomtotaalzorg |
| **Boomsoort:** | Fraxinus angustifolia |
| **Stamdiameter pi-band:** | 45 |
| **Beleidstatus:** | |
| **Stadsdeel:** | Nieuw-West |
| **Wijk:** | Slotermeer-Noordoost |
| **Buurt:** | Buurt 3 |
| **Straatnaam:** | Burgemeester Fockstraat |

Toon locatie in Google Maps

Navigeer met Google Maps naar de locatie

## Onderzoeksresultaten



| | |
|---|---|
| **Omgevingsrisicoklasse:** | Algemeen |
| **Conditie:** | Onvoldoende |
| **Onderzoeksmethoden:** | Visuele Inspectie en Kloppen op hoogte |

**Kloppen (op hoogte):**
Locatie : Westzijde is één van de gesteltakken beschadigd door aanrijschade.
De aanrijdschade vormt op dit moment geen probleem t.a.v. breukvastheid van deze gesteltak.
Overige noemensw.h. : geen.

## Conclusie en advies

| Maatregel | Locatie | Risico | Urgentie | Gebrek |
|---|---|---|---|---|
| Grof dood hout verwijderen | Kroon | Takbreuk | < 6 maanden | Dood hout/afgestorven tak(ken) |
| Takken verwijderen | Kroon | Verkeersincident | < 6 maanden | Onvoldoende vrije doorgang |

**Veiligheidscategorie:** Risicoboom

**Levensduur:** 3 - 5 jaar

**Toelichting:**

Omgevingsrisicoklasse: Algemeen
Veiligheidscategorie: Risiscoboom, gesteltakken binnen wegprofiel met aanrijdschade. Tevens dood hout aanwezig in kroon.
Advies: Wij adviseren de gesteltak met aanrijdschade en het dode hout te verwijderen.
Urgentie: < 6 maanden



**Advies duurzame instandhouding**

Gelet de verminderde conditie van de boom, kan in kader van duurzaam boombeheer dient overwogen te worden om de boom te vervangen voor een nieuwe gezonde boom, welke op ruimere afstand van de rijweg wordt aangeplant. De kosten voor beheer kunnen hierdoor worden geïnvesteerd in de nieuwe boom. Bij het verwijderen van de gesteltak wordt ca 20-25 van het kroonvolume verwijderd. Dit heeft mogelijk gevolgen voor de conditie van de boom. Tevens bestaat de kans dat op termijn de forse snoeiwond niet overgroeid en inrot.

**Advies flora en fauna**

Indicatie: Geen

Advies: Geen

Opmerkingen:

## Risicoafweging beheerder

| Advies maatregel: | Besluit maatregel: |
|---|---|
| Tak(ken) verwijderen (snoei) | Vellen (boom verwijderen) |

**Datum Besluit:** 10/28/2020

**Urgentietermijn:** < 6 maanden

**Toelichting urgentie:**

**Motivatie:** Vanwege de matige conditie en de forse snoei-ingreep die noodzakelijk is, is een duurzame instandhouding niet haalbaar.

# Rapportage boom 368494

Gemeente Amsterdam

## Algemene informatie

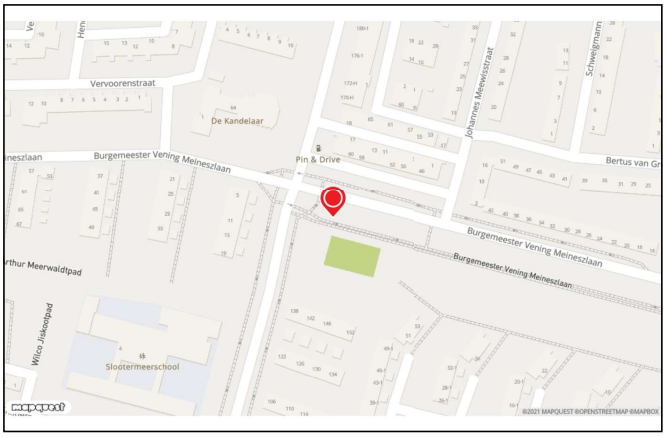


| | |
|---|---|
| **Datum controle:** | 9/1/2020 |
| **Inspectie bureau:** | Boomtotaalzorg |
| **Boomsoort:** | Pterocarya fraxinifolia |
| **Stamdiameter pi-band:** | 73 |
| **Beleidstatus:** | |
| **Stadsdeel:** | Nieuw-West |
| **Wijk:** | Slotermeer-Noordoost |
| **Buurt:** | Buurt 3 |
| **Straatnaam:** | Burgemeester Vening |

Toon locatie in Google Maps

Navigeer met Google Maps naar de locatie

## Onderzoeksresultaten



| | |
|---|---|
| **Omgevingsrisicoklasse:** | Algemeen |
| **Conditie:** | Onvoldoende |
| **Onderzoeksmethoden:** | Visuele Inspectie en Prikken op maaiveld;Geluidstomograaf op maaiveld |

**Prikken (maaiveld):**
Locatie : 40cm boven maaiveld westzijde
StamØ op prikhoogte : 92
Prikrichting : horizontaal
Meetwaarden : 5cm
Indicatieve restwanddikte : 88 cm
Overige noemensw.h : De vruchtlichamen bevinden zich aan de westzijde van de stam op ca. 40cm boven maaiveld. Het betreft een aantasting door Dikrandtonderzwam.

**Geluidstomograaf (maaiveld):**
Meethoogte t.o.v. mv : 40cm
StamØ op meethoogte : 92 cm
Minimaal benodigde restw. (mattheck norm) : 14cm
Minimaal benodigde restw. (mattheck*1.4) : 20 cm
In het Tomogram wordt goed gezond hout gevisualiseerd d.m.v. de blauwe kleur, hout van verminderde kwaliteit, wordt weergegeven met groen, hout van matige tot slechte kwaliteit wordt weergegen in geel en rood. De rode lijn in het tomogram visualiseert de Mattecknorm. Op basis van het tomogram is de houtkwaliteit verminderd, de restwand Mattecknorm is nog voldoende aanwezig, maar is met name aan zuid zijde doorbroken.
Overige noemensw.h : aantasting door Dikrandtonderzwam

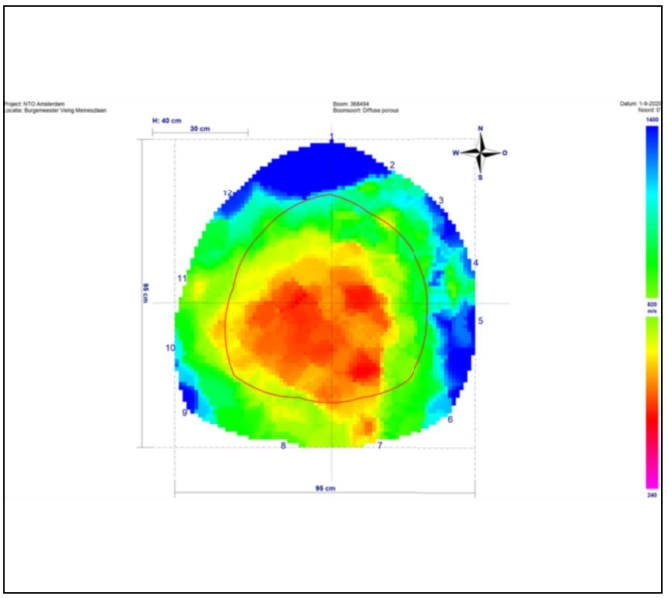

## Conclusie en advies

| Maatregel | Locatie | Risico | Urgentie | Gebrek |
|---|---|---|---|---|
| Grof dood hout verwijderen | Kroon | Takbreuk | < 6 maanden | Dood hout/afgestorven tak(ken) |
| Jaarlijkse inspectie | Stam | Stambreuk | < 1 jaar | Dikrandtonderzwam |

**Veiligheidscategorie:** Risicoboom
**Levensduur:** 3 - 5 jaar
**Toelichting:**

Omgevingsrisicoklasse: Algemeen
Veiligheidscategorie: Risicoboom
Advies: Op basis van het tomogram is de houtkwaliteit voldoende om de breukvastheid te borgen. Wij adviseren om het dode hout uit de boomkroon te verwijderen en de boom jaarlijks als attentieboom te inspecteren.
Urgentie : < 1 jaar



**Advies duurzame instandhouding**

Er dient overwogen te worden om de gehele laan gefaseerd te vervangen.

**Advies flora en fauna**

Indicatie: Geen
Advies: Geen
Opmerkingen:

## Risicoafweging beheerder

| Advies maatregel: | Besluit maatregel: |
|---|---|
| Jaarlijkse inspectie | Vellen (boom verwijderen) |

**Datum Besluit:** 9/25/2020
**Urgentietermijn:** < 12 maanden
**Toelichting urgentie:**
**Motivatie:** Vanwege de matige conditie is de aantasting door de tonderzwam onomkeerbaar.

# Rapportage boom 368504

## Algemene informatie

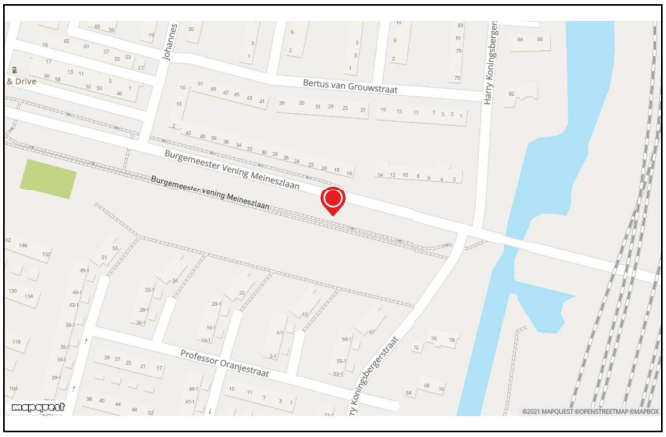


| | |
|---|---|
| **Datum controle:** | 7/30/2020 |
| **Inspectie bureau:** | Boomtotaalzorg |
| **Boomsoort:** | Pterocarya fraxinifolia |
| **Stamdiameter pi-band:** | 83 |
| **Beleidstatus:** | |
| **Stadsdeel:** | Nieuw-West |
| **Wijk:** | Slotermeer-Noordoost |
| **Buurt:** | Buurt 3 |
| **Straatnaam:** | Burgemeester Vening |

Toon locatie in Google Maps

Navigeer met Google Maps naar de locatie

## Onderzoeksresultaten



| | |
|---|---|
| **Omgevingsrisicoklasse:** | Algemeen |
| **Conditie:** | Zeer slecht |
| **Onderzoeksmethoden:** | Visuele Inspectie en Prikken op maaiveld;Geluidstomograaf op maaiveld;Visuele Inspectie en Kloppen op maaiveld |

**Kloppen (maaiveld):**
Locatie : stam noordzije
Omvang klankafw. : ca 70% van omtrek
Ernst klankafw : aanzienlijk
Overige noemensw.h. : aangetast door Dikrandtonderzwam.

**Prikken (maaiveld):**
Locatie : 1m boven maaiveld
StamØ op prikhoogte : 83
Prikrichting : horizontaal
Meetwaarden : 40cm
Indicatieve restwanddikte : 43cm
Overige noemensw.h : Aan de noordkant zijn vruchtlichamen van Dikrandtonderzwam tot een hoogte van ca. 2m waarneembaar, de aantasting is ook op meerdere locaties rondom de stamvoet waargenomen..

**Geluidstomograaf (maaiveld):**
Meethoogte t.o.v. mv : 5cm
StamØ op meethoogte : 105 cm
Minimaal benodigde restw. (mattheck norm) : 15,75 cm
Minimaal benodigde restw. (mattheck*1.4) : 22,05
Meetwaarden per meting :
In het Tomogram wordt goed gezond hout gevisualiseerd d.m.v. de blauwe kleur, hout van verminderde kwaliteit, wordt weergegeven met groen, hout van matige tot slechte kwaliteit wordt weergegen in geel en rood. De rode lijn in het tomogram visualiseert de Mattecknorm. Op basis van het tomogram is de houtkwaliteit sterk verminderd. De benodigde restwand volgens de Mattecknorm is voor ca. 50% doorbroken.

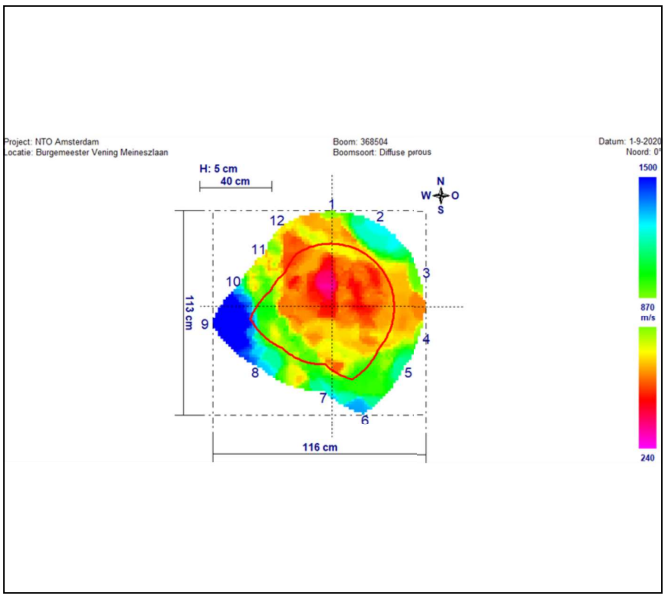


## Conclusie en advies

| Maatregel | Locatie | Risico | Urgentie | Gebrek |
|---|---|---|---|---|
| Vellen | Algemeen | Stambreuk of Instabiliteit | < 6 maanden | Afstervingsverschijnselen;Dikrandtonderzwam; Dood hout/afgestorven tak(ken) |

**Veiligheidscategorie:** Risicoboom
**Levensduur:** 1 - 3 jaar
**Toelichting:**

Omgevingsrisicoklasse: Algemeen
Veiligheidsstatus: Risicoboom, vanwege verminderde houtkwaliteit, onvoldoende restwand en zeer slechte conditie.
Advies: Wij adviseren de boom vanuit veiligheidsoverweging te vellen.
Urgentie: < 6 maanden



**Advies duurzame instandhouding**

Indien het gewenst is de boom zo lang als mogelijk te handhaven, dient de boomrkroon te worden ontdaan van dode hout, en zal de kroon eveneens gereduceerd moeten worden, waarbij de kroon rondom met 3 meter wordt ingenomen.

**Advies flora en fauna**

Indicatie: Geen
Advies: Geen
Opmerkingen:

## Risicoafweging beheerder

| Advies maatregel: | Besluit maatregel: |
|---|---|
| Vellen (boom verwijderen) | Vellen (boom verwijderen) |

**Datum Besluit:** 9/25/2020
**Urgentietermijn:** < 6 maanden
**Toelichting urgentie:**
**Motivatie:**

# Rapportage boom 368510

## Algemene informatie

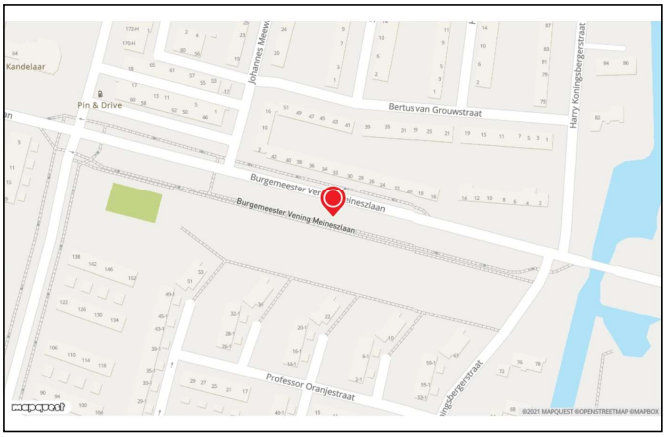


| | |
|---|---|
| **Datum controle:** | 10/30/2020 |
| **Inspectie bureau:** | Boomtotaalzorg |
| **Boomsoort:** | Pterocarya fraxinifolia |
| **Stamdiameter pi-band:** | 74 |
| **Beleidstatus:** | |
| **Stadsdeel:** | Nieuw-West |
| **Wijk:** | Slotermeer-Noordoost |
| **Buurt:** | Buurt 3 |
| **Straatnaam:** | Burgemeester Vening |

Toon locatie in Google Maps

Navigeer met Google Maps naar de locatie

## Onderzoeksresultaten



| | |
|---|---|
| **Omgevingsrisicoklasse:** | Algemeen |
| **Conditie:** | Zeer slecht |
| **Onderzoeksmethoden:** | Visuele Inspectie en Prikken op maaiveld;Geluidstomograaf op maaiveld |

**Prikken (maaiveld):**
Locatie : stamvoet, NWzijde
StamØ op prikhoogte : 99
Prikrichting : horizontaal
Meetwaarden : 25 cm
Indicatieve restwanddikte : 74cm
Overige noemensw.h : Vruchtlichamen van de dikrandtonderzwam waarneembaar aan de Noord Werstzijde

**Geluidstomograaf (maaiveld):**
Meethoogte t.o.v. mv : 5cm
StamØ op meethoogte : 99
Minimaal benodigde restw. (mattheck norm) : 15cm
Minimaal benodigde restw. (mattheck*1.4) : 21cm
In het Tomogram wordt goed gezond hout gevisualiseerd d.m.v. de blauwe kleur, hout van verminderde kwaliteit, wordt weergegeven met groen, hout van matige tot slechte kwaliteit wordt weergegen in geel en rood. De rode lijn in het tomogram visualiseert de Mattecknorm. Op basis van het tomogram is de houtkwaliteit aanzienlijk verminderd, de restwand Mattecknorm is nog beperkt aanwezig,
Overige noemensw.h : De houtkwaliteit is met ca 30% afgenomen.

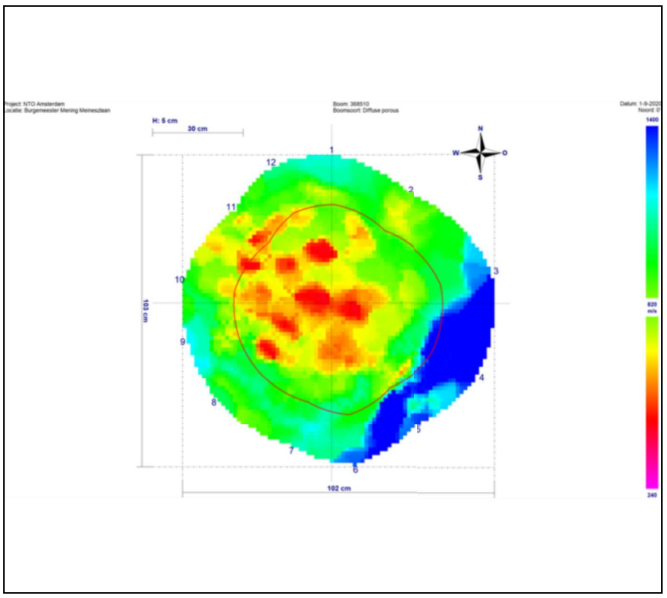

## Conclusie en advies

| Maatregel | Locatie | Risico | Urgentie | Gebrek |
|---|---|---|---|---|
| Vellen | Algemeen | Tak- stambreuk of instabiliteit | < 12 maanden | Afstervingsverschijnselen;Dikrandtonderzwam |

**Veiligheidscategorie:** Risicoboom
**Levensduur:** 1 - 3 jaar
**Toelichting:**

Omgevingsrisicoklasse: Algemeen
Veiligheidsstatus: Risicoboom,op basis van de tomografie meting is de houtkwaliteit aanzienlijk verminderd, en voldoet de restwand net aan mattecknorm.
De breukvastheid is met ca 30% afgenomen.
Advies: Gelet op de slechte conditie adviseren wij de boom te kappen.
Urgentie: < 1 jaar.



**Advies duurzame instandhouding**

Indien het gewenst is de boom zo lang als mogelijk te handhaven., adviseren wij de boomkroon rondom in te nemen, het dode hout te verwijderen en de boom jaarlijks visueel te inspecteren.

**Advies flora en fauna**

Indicatie: Geen
Advies: Geen
Opmerkingen:

## Risicoafweging beheerder

| Advies maatregel: | Besluit maatregel: |
|---|---|
| Vellen (boom verwijderen) | Vellen (boom verwijderen) |

**Datum Besluit:** 10/28/2020
**Urgentietermijn:** < 12 maanden
**Toelichting urgentie:**
**Motivatie:**

# Rapportage boom 368512

## Algemene informatie

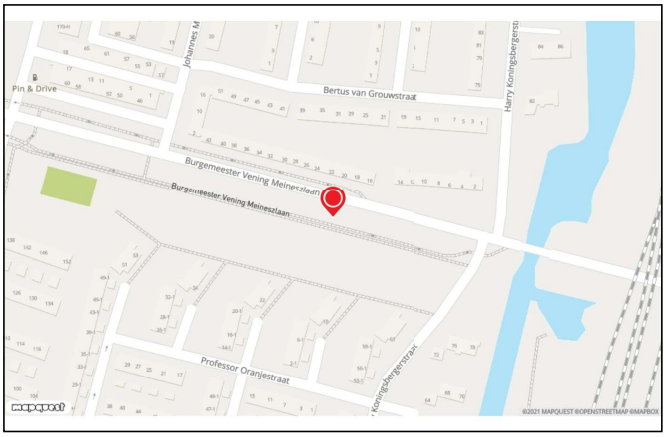


| | |
|---|---|
| **Datum controle:** | 9/1/2020 |
| **Inspectie bureau:** | Boomtotaalzorg |
| **Boomsoort:** | Pterocarya fraxinifolia |
| **Stamdiameter pi-band:** | 74 |
| **Beleidstatus:** | |
| **Stadsdeel:** | Nieuw-West |
| **Wijk:** | Slotermeer-Noordoost |
| **Buurt:** | Buurt 3 |
| **Straatnaam:** | Burgemeester Vening |

Toon locatie in Google Maps

Navigeer met Google Maps naar de locatie

## Onderzoeksresultaten



| | |
|---|---|
| **Omgevingsrisicoklasse:** | Algemeen |
| **Conditie:** | Slecht |
| **Onderzoeksmethoden:** | Visuele Inspectie en Prikken op maaiveld;Geluidstomograaf op maaiveld |

**Prikken (maaiveld):**
Locatie : stamvoet oost en westzijde
StamØ op prikhoogte : 96cm
Prikrichting : horizontaal
Meetwaarden : ca 5 cm.
Indicatieve restwanddikte : 90 cm
Overige noemensw.h : op 2 locaties kleine vruchtlichamen van vermoedelijk dikrandtonderzwam.

**Geluidstomograaf (maaiveld):**
Meethoogte t.o.v. mv :
StamØ op meethoogte :
Minimaal benodigde restw. (mattheck norm) :
Minimaal benodigde restw. (mattheck*1.4) :
Meetwaarden per meting :
Overige noemensw.h :
Invoegen tomograafbeeld

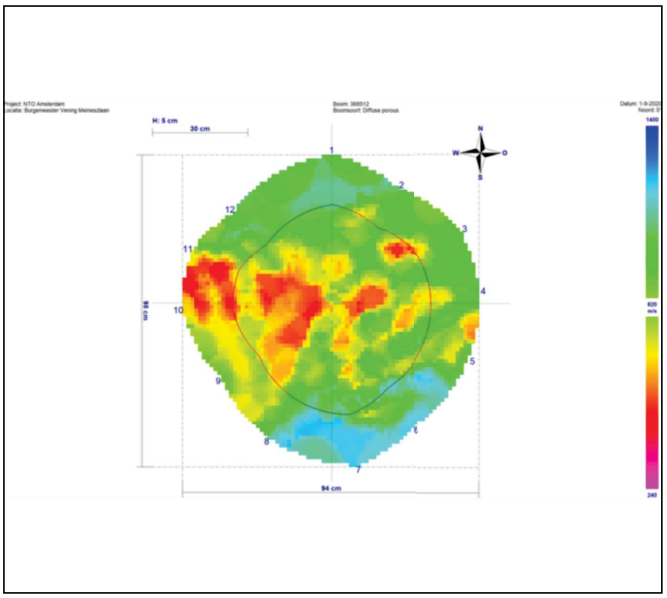

## Conclusie en advies

| Maatregel | Locatie | Risico | Urgentie | Gebrek |
|---|---|---|---|---|
| Grof dood hout verwijderen | Kroon | Takbreuk | < 12 maanden | Dood hout/afgestorven tak(ken) |
| Jaarlijkse inspectie | Stamvoet | Stambreuk of instabiliteit | < 1 jaar | Afstervingsverschijnselen;Harslakzwam |

**Veiligheidscategorie:** Risicoboom
**Levensduur:** 1 - 3 jaar
**Toelichting:**

Omgevingsrisicoklasse ; Algemeen
Veiligheidsstatus : Risicoboom
Advies: De houtkwaliteit is verminderd, er is voldoende goed hout aanwezig om breukvastheid te borgen.
Wij adviseren het dode hout uit de boomkroon te verwijderen en de boom jaarlijks als attentieboom te inspecteren.
Urgentie : < 1 jaar



**Advies duurzame instandhouding**

Gelet op de slechte conditie, is de verwachting dat jaarlijks takken afsterven.
Overwegen om de boomkroon fors te reduceren, danwel de boom te vellen.
Gelet op de algehele kwaliteit van de laan, is het wellicht te overwegen voor de hele laan een vervangingsplan op te stellen.

**Advies flora en fauna**

Indicatie: Geen
Advies: Geen
Opmerkingen:

## Risicoafweging beheerder

| Advies maatregel: | Besluit maatregel: |
|---|---|
| Jaarlijkse inspectie | Vellen (boom verwijderen) |

**Datum Besluit:** 11/6/2020
**Urgentietermijn:** < 12 maanden
**Toelichting urgentie:**
**Motivatie:** Vanwege de slechte conditie is de aantasting onomkeerbaar.

# Rapportage boom 368514

## Algemene informatie

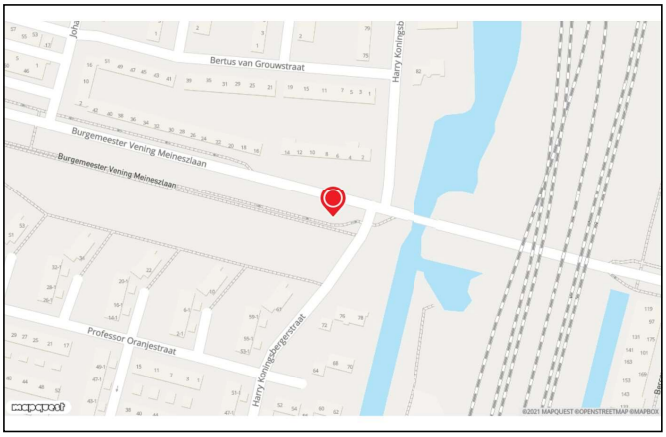


| | |
|---|---|
| **Datum controle:** | 9/1/2020 |
| **Inspectie bureau:** | Boomtotaalzorg |
| **Boomsoort:** | Pterocarya fraxinifolia |
| **Stamdiameter pi-band:** | 83 |
| **Beleidstatus:** | |
| **Stadsdeel:** | Nieuw-West |
| **Wijk:** | Slotermeer-Noordoost |
| **Buurt:** | Buurt 3 |
| **Straatnaam:** | Burgemeester Vening |

Toon locatie in Google Maps

Navigeer met Google Maps naar de locatie

## Onderzoeksresultaten



| | |
|---|---|
| **Omgevingsrisicoklasse:** | Algemeen |
| **Conditie:** | Zeer slecht |
| **Onderzoeksmethoden:** | Visuele Inspectie en Prikken op maaiveld;Geluidstomograaf op maaiveld |

**Prikken (maaiveld):**
Locatie : maaiveld
StamØ op prikhoogte : 121 cm
Prikrichting : horizontaal
Meetwaarden : 45cm
Indicatieve restwanddikte : 86
Overige noemensw.h : Vruchtlichamen zijn op meerdere plekken rond de stamvoet waarneembaar.

**Geluidstomograaf (maaiveld):**
Meethoogte t.o.v. mv : 5 cm
StamØ op meethoogte : 121 cm
Minimaal benodigde restw. (mattheck norm) : 18,15
Minimaal benodigde restw. (mattheck*1.4) : 25,41
In het Tomogram wordt goed gezond hout gevisualiseerd d.m.v. de blauwe kleur, hout van verminderde kwaliteit, wordt weergegeven met groen, hout van matige tot slechte kwaliteit wordt weergegen in geel en rood. De rode lijn in het tomogram visualiseert de Mattecknorm. Op basis van het tomogram is de houtkwaliteit aanzienlijk verminderd, de restwand Mattecknorm is nog beperkt aanwezig, maar wel op twee plaatsen doorbroken.
Overige noemensw.h : Vruchtlichamen tussen sensor 6 en 7, tussen 4 en 3 en bij sensor 12.

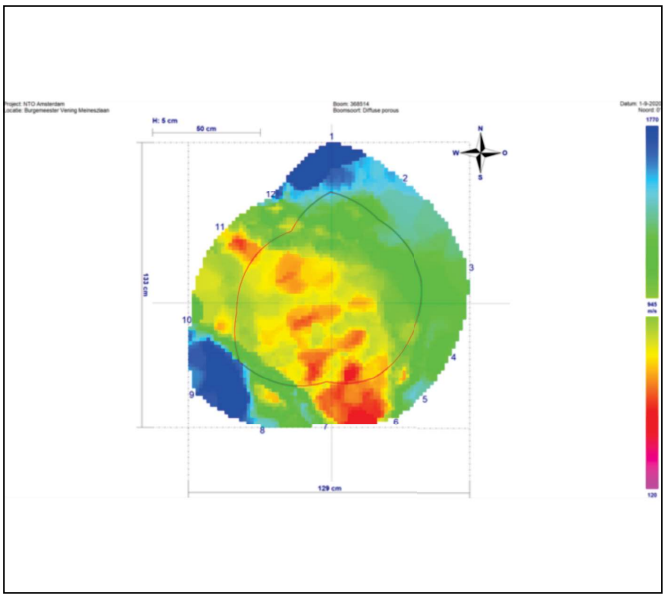

## Conclusie en advies

| Maatregel | Locatie | Risico | Urgentie | Gebrek |
|---|---|---|---|---|
| Vellen | Stamvoet | Stambreuk of Instabiliteit | < 6 maanden | Afstervingsverschijnselen;Dikrandtonderzwam; Dood hout/afgestorven tak(ken) |

**Veiligheidscategorie:** Risicoboom
**Levensduur:** 1 - 3 jaar
**Toelichting:**

Omgevingsrisicoklasse: Algemeen
Veiligheidsstatus: Risicoboom
Advies: Wij adviseren de boom te vellen, er is onvoldoende gezond hout aanwezig, de restwand mattecknorm is niet aanwezig.
Gelet op de slechte conditie, is de verwachting dat de houtkwaliteit versneld afneemt.
Urgentie: < 6 maanden



**Advies duurzame instandhouding**

Door het dode hout in de kroon te verwijderen en de gesteltakken met een meter in te nemen, zal de boom wellicht enkele jaren te handhaven zijn.
Indat geval zal de boom jaarlijks als attentieboom moeten worden beoordeeld.

**Advies flora en fauna**

Indicatie: Holte in de kroon
Advies: Geen
Opmerkingen:

## Risicoafweging beheerder

| Advies maatregel: | Besluit maatregel: |
|---|---|
| Vellen (boom verwijderen) | Vellen (boom verwijderen) |

**Datum Besluit:** 1/15/2021
**Urgentietermijn:** < 6 maanden
**Toelichting urgentie:**
**Motivatie:** Ecologisch nader onderzoek uitgevoerd, geen belemmering voor kap.

# Rapportage boom 368560

Gemeente Amsterdam

## Algemene informatie

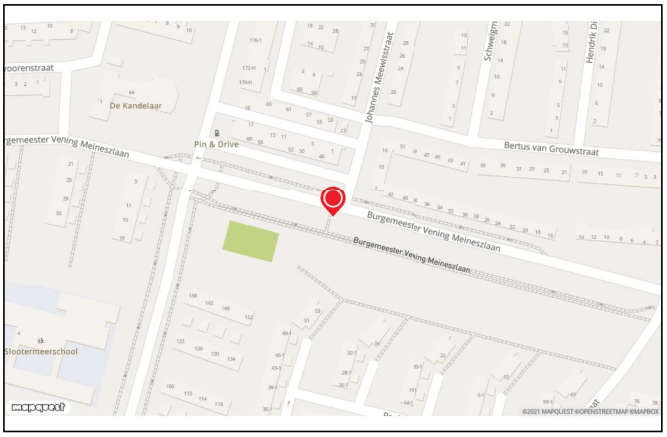


| | |
|---|---|
| **Datum controle:** | 9/1/2020 |
| **Inspectie bureau:** | Boomtotaalzorg |
| **Boomsoort:** | Pterocarya fraxinifolia |
| **Stamdiameter pi-band:** | 75 |
| **Beleidstatus:** | |
| **Stadsdeel:** | Nieuw-West |
| **Wijk:** | Slotermeer-Noordoost |
| **Buurt:** | Buurt 3 |
| **Straatnaam:** | Burgemeester Vening |

Toon locatie in Google Maps

Navigeer met Google Maps naar de locatie

## Onderzoeksresultaten



| | |
|---|---|
| **Omgevingsrisicoklasse:** | Algemeen |
| **Conditie:** | Onvoldoende |
| **Onderzoeksmethoden:** | Visuele Inspectie en Kloppen op maaiveld;Visuele Inspectie en Prikken op maaiveld;Geluidstomograaf op maaiveld |

**Kloppen (maaiveld):**
Locatie : Rondom stam, zowel noord als zuidzijde
Omvang klankafw. : 40-50%
Ernst klankafw : Matig tot ernstig
Overige noemensw.h. : zwamaantasting (vermoedelijk dikrandtonderzwam) op meerdere plaatsen rondom de stamvoet.

**Prikken (maaiveld):**
Locatie : stamvoet zowel aan zuid als noordzijde
StamØ op prikhoogte : 95cm
Prikrichting : horizontaal
Meetwaarden : 35 en 40 cm
Indicatieve restwanddikte : 60cm en 55cm
Overige noemensw.h : geen

**Geluidstomograaf (maaiveld):**
Meethoogte t.o.v. mv : 5cm
StamØ op meethoogte : 95 cm
Minimaal benodigde restw. (mattheck norm) : 14 cm
Minimaal benodigde restw. (mattheck*1.4) : 12
Meetwaarden per meting :
In het Tomogram wordt goed gezond hout gevisualiseerd d.m.v. de blauwe kleur, hout van verminderde kwaliteit, wordt weergegeven met groen, hout van matige tot slechte kwaliteit wordt weergegeven in geel en rood. De rode lijn in het tomogram visualiseert de Mattecknorm. Op basis van het tomogram is de houtkwaliteit sterk verminderd. De benodigde restwand volgens de Mattecknorm is op meerdere plaatsen doorbroken. De restwand voldoet niet aan de gestelde veiligeheidseis.

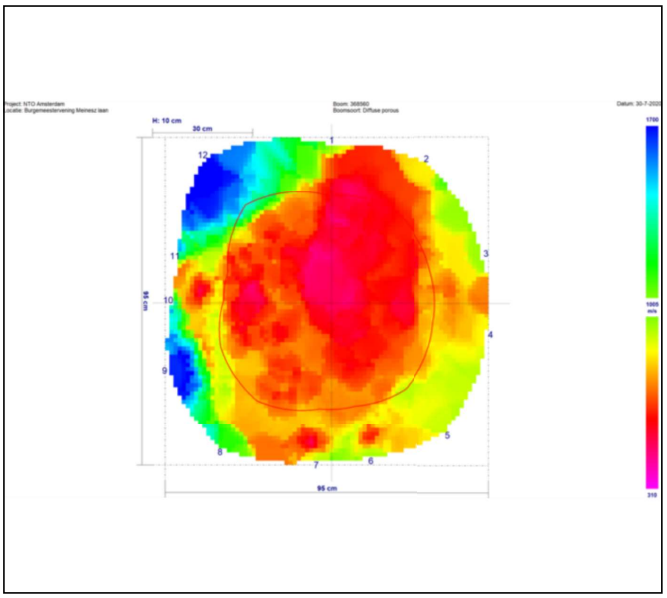

## Conclusie en advies

| Maatregel | Locatie | Risico | Urgentie | Gebrek |
|---|---|---|---|---|
| Vellen | Maaiveld | Stambreuk of Instabiliteit | acuut | Dikrandtonderzwam |

**Veiligheidscategorie:** Risicoboom
**Levensduur:** 1 - 3 jaar
**Toelichting:**

Omgevingsrisicoklasse: algemeen
Veiligheidsstatus: risicoboom
Op basis van het tomogram is onvoldoende restwand aanwezig om de breukvastheid te waarborgen. Restwand voldoet niet aan de mattecknorm.
Advies: boom vellen
urgentie : < 3 maanden



**Advies duurzame instandhouding**

De houtkwaliteit van de stamvoet is dermate slecht dat de boom niet duurzaam in stand te houden is.

**Advies flora en fauna**

Indicatie: Geen
Advies: Geen
Opmerkingen:

## Risicoafweging beheerder

| Advies maatregel: | Besluit maatregel: |
|---|---|
| Vellen (boom verwijderen) | Vellen (boom verwijderen) |

**Datum Besluit:** 11/6/2020
**Urgentietermijn:** < 3 maanden
**Toelichting urgentie:**
**Motivatie:**

# Rapportage boom 368573

Gemeente Amsterdam

## Algemene informatie

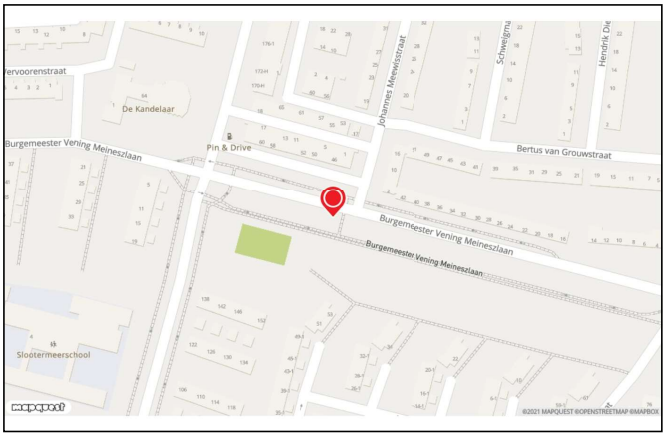


| | |
|---|---|
| **Datum controle:** | 7/30/2020 |
| **Inspectie bureau:** | Boomtotaalzorg |
| **Boomsoort:** | Pterocarya fraxinifolia |
| **Stamdiameter pi-band:** | 62 |
| **Beleidstatus:** | |
| **Stadsdeel:** | Nieuw-West |
| **Wijk:** | Slotermeer-Noordoost |
| **Buurt:** | Buurt 3 |
| **Straatnaam:** | Burgemeester Vening |

Toon locatie in Google Maps

Navigeer met Google Maps naar de locatie

## Onderzoeksresultaten



| | |
|---|---|
| **Omgevingsrisicoklasse:** | Algemeen |
| **Conditie:** | Onvoldoende |
| **Onderzoeksmethoden:** | Visuele Inspectie en Kloppen op maaiveld;Visuele Inspectie en Prikken op maaiveld;Geluidstomograaf op maaiveld |

**Kloppen (maaiveld):**
Locatie : stamvoet zuid-westzijde
Omvang klankafw. : 40%
Ernst klankafw : Matig tot ernstig
Overige noemensw.h. : vermoedelijk aangetast door dikrandtonderzwam.

**Prikken (maaiveld):**
Locatie : stamvoet
StamØ op prikhoogte : 72cm
Prikrichting : horizontaal
Meetwaarden : 45cm
Indicatieve restwanddikte : 28cm
Overige noemensw.h : stamvoet aangetast door witrot, vermoedelijk dikrandtonderzwam.

**Geluidstomograaf (maaiveld):**
Meethoogte t.o.v. mv : 10cm
StamØ op meethoogte : 77cm
Minimaal benodigde restw. (mattheck norm) : 12cm
Minimaal benodigde restw. (mattheck*1.4) : 16cm
Meetwaarden per meting : Meetwaarden per meting : Blauwe en groende delen in het tomogram visualiseren hout van goede kwaliteit, licht groene en gele delen hout van matige kwalteit, rode en roze delen viualiseren een holte of hout van slechte kwaliteit. De rode lijn visualiseert de mattecknorm. Vruchtlichaam nabij sensor 7.
De houtkwaliteit is sterk verminderd, op basis van het tomogram is de breukvastheid met 46% verminderd.
Er is een beperkte hoeveelheid goed hout aanwezig om de breukvastheid te borgen.

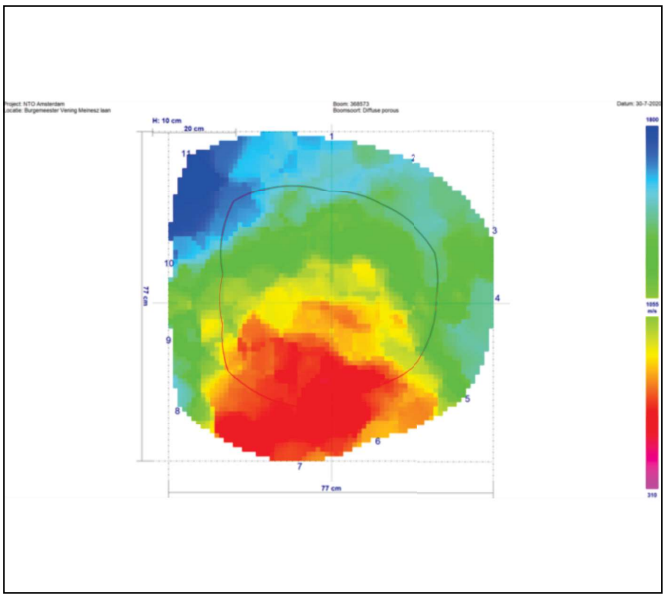

## Conclusie en advies

| Maatregel | Locatie | Risico | Urgentie | Gebrek |
|---|---|---|---|---|
| Grof dood hout verwijderen | Kroon | Takbreuk | < 6 maanden | Dood hout/afgestorven tak(ken) |
| Jaarlijkse inspectie | Stamvoet | Stambreuk of instabiliteit | < 1 jaar | Dikrandtonderzwam |
| Kroonreductie | Kroon | Tak- stambreuk of instabiliteit | < 6 maanden | Dikrandtonderzwam |

**Veiligheidscategorie:** Risicoboom
**Levensduur:** 1 - 3 jaar
**Toelichting:**

Omgevingsrisicoklasse: algemeen
Veiligheidsstatus: risicoboom
Gelet op de algehele houtkwaliteit is er sprake van een verhoogd risico op stambreuk.
Na uitvoeren maatregel boom jaarlijks visueel inspecteren als attentieboom
Advies: kroonreductie / innemen kroon met ca 15 % en doodhoutsnoei.
Urgentie: binnen 6 maanden



**Advies duurzame instandhouding**

T.a.v. duurzaam boombeheer overwegen de boom niet te snoeien, maar te vellen en vervangen voor een nieuwe boom. Wij adviseren om een plan op te stellen voor het gefaseerd vervangen van de gehele dubbele bomenrij.

**Advies flora en fauna**

Indicatie: Geen
Advies: Geen
Opmerkingen:

## Risicoafweging beheerder

| Advies maatregel: | Besluit maatregel: |
|---|---|
| Jaarlijkse inspectie | Vellen (boom verwijderen) |

**Datum Besluit:** 10/28/2020
**Urgentietermijn:** < 12 maanden
**Toelichting urgentie:**
**Motivatie:** Vanwege de matige conditie is de aantasting door tonderzwam onomkeerbaar.

# Rapportage boom 370079

Gemeente Amsterdam

## Algemene informatie

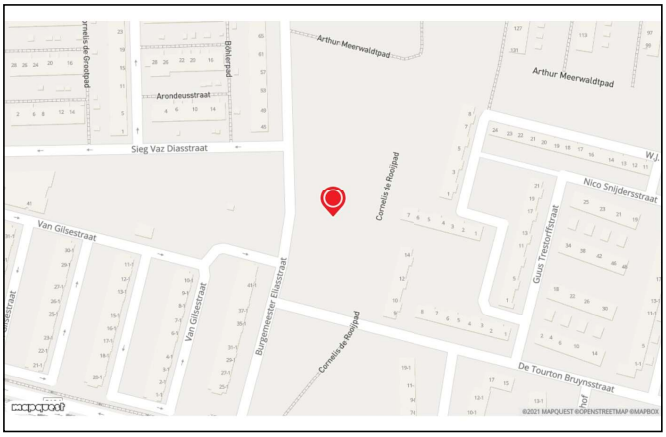


| | |
|---|---|
| **Datum controle:** | 9/17/2020 |
| **Inspectie bureau:** | Boomtotaalzorg |
| **Boomsoort:** | Acer saccharinum cv. |
| **Stamdiameter pi-band:** | 89 |
| **Beleidstatus:** | |
| **Stadsdeel:** | Nieuw-West |
| **Wijk:** | Slotermeer-Noordoost |
| **Buurt:** | Buurt 3 |
| **Straatnaam:** | Cornelis de Rooijpad |

Toon locatie in Google Maps

Navigeer met Google Maps naar de locatie

## Onderzoeksresultaten



| | |
|---|---|
| **Omgevingsrisicoklasse:** | Algemeen |
| **Conditie:** | Zeer slecht |
| **Onderzoeksmethoden:** | Visuele Inspectie en Prikken op hoogte |

**Prikken (op hoogte):**
Locatie : zuid op 10m
StamØ op prikhoogte : 44cm
Prikrichting : horizontaal
Meetwaarden : 12cm
Indicatieve restwanddikte : 32cm
Overige noemensw.h :

## Conclusie en advies

| Maatregel | Locatie | Risico | Urgentie | Gebrek |
|---|---|---|---|---|
| Vellen | Algemeen | Tak- stambreuk of instabiliteit | < 12 maanden | Afstervingsverschijnselen;Dood hout/afgestorven tak(ken);Spechtengat |

**Veiligheidscategorie:** Risicoboom

**Levensduur:** 1 - 3 jaar

**Toelichting:**

Omgevingsrisicoklasse: Algemeen
Veiligheidscategorie: Risicoboom, vanwege de zeer slechte conditie zal de boom de geveld moeten worden. Bij het spechtengat is nog voldoende restwand om de breukvastheid te borgen.
Advies: Wij adviseren om de boom vanwege de zeer slechte conditie binnen een jaar te vellen.
Urgentie: < 12 maanden



**Advies duurzame instandhouding**

Gelet op de slechte conditie van de boom overwegen in kader van duurzaam boombeheer de boom te vellen en te vervangen voor een nieuwe gezonde boom.

**Advies flora en fauna**

Indicatie: Spechtengat in kroon

Advies: Flora en Fauna onderzoek

Opmerkingen:

## Risicoafweging beheerder

| Advies maatregel: | Besluit maatregel: |
|---|---|
| Vellen (boom verwijderen) | Vellen (boom verwijderen) |

**Datum Besluit:** 1/15/2021

**Urgentietermijn:** < 12 maanden

**Toelichting urgentie:**

**Motivatie:** Ecologisch nader onderzoek uitgevoerd, geen belemmering voor kap.

# Rapportage boom 375478

Gemeente Amsterdam

## Algemene informatie

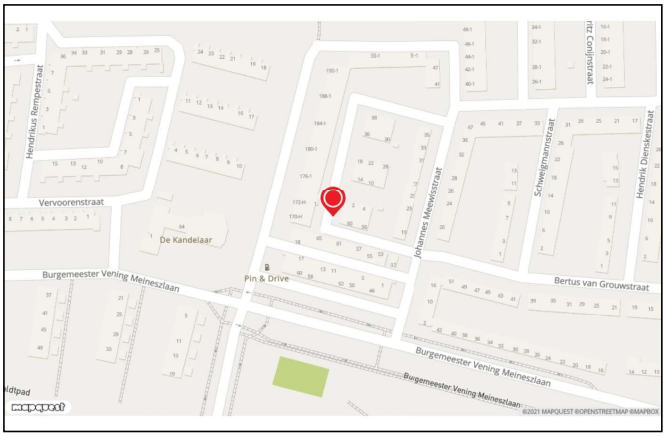


| | |
|---|---|
| **Datum controle:** | 9/21/2020 |
| **Inspectie bureau:** | Boomtotaalzorg |
| **Boomsoort:** | Alnus cordata |
| **Stamdiameter pi-band:** | 58 |
| **Beleidstatus:** | |
| **Stadsdeel:** | Nieuw-West |
| **Wijk:** | Slotermeer-Noordoost |
| **Buurt:** | Buurt 3 |
| **Straatnaam:** | Henk Hienschstraat |

Toon locatie in Google Maps

Navigeer met Google Maps naar de locatie

## Onderzoeksresultaten



| | |
|---|---|
| **Omgevingsrisicoklasse:** | Algemeen |
| **Conditie:** | Voldoende |
| **Onderzoeksmethoden:** | Visuele Inspectie en Kloppen op maaiveld |

**Kloppen (maaiveld):**
Op ca 3,5 -4 meter hoogte aan de weg zijde is de stam beschadigd. De reden van de beschadiging is vermoedelijk als gevolg van aanrijden door een voertuig. De boom is boven het wegprofiel ontwikkeld.

## Conclusie en advies

| Maatregel | Locatie | Risico | Urgentie | Gebrek |
|---|---|---|---|---|
| Vellen | Kroon | Takbreuk | < 12 maanden | Onvoldoende vrije doorgang |

**Veiligheidscategorie:** Risicoboom

**Levensduur:** 3 - 5 jaar

**Toelichting:**

Omgevingsrisicoklasse: Algemeen
Veiligheidscategorie: Risicoboom. Gelet op de beschadigingen aan de stam, is duidelijk zichtbaar dat tegen de boom wordt aangereden. De boom is boven het wegprofiel ontwikkeld. Om die reden is er sprake van een veiligheidsrisico.
Advies: Wij adviseren de boom te vellen.
Urgentie: <12 maanden



**Advies duurzame instandhouding**

Overwogen kan worden de weg te herprofileren zodat deze op grotere afstand van de boom komt. Dit kan mogelijk ten koste gaan van parkeerruimte.

**Advies flora en fauna**

Indicatie: Geen

Advies:

Opmerkingen:

## Risicoafweging beheerder

| Advies maatregel: | Besluit maatregel: |
|---|---|
| Vellen (boom verwijderen) | Vellen (boom verwijderen) |

**Datum Besluit:** 10/7/2020

**Urgentietermijn:** < 12 maanden

**Toelichting urgentie:**

**Motivatie:**

# Rapportage boom 378100

## Algemene informatie

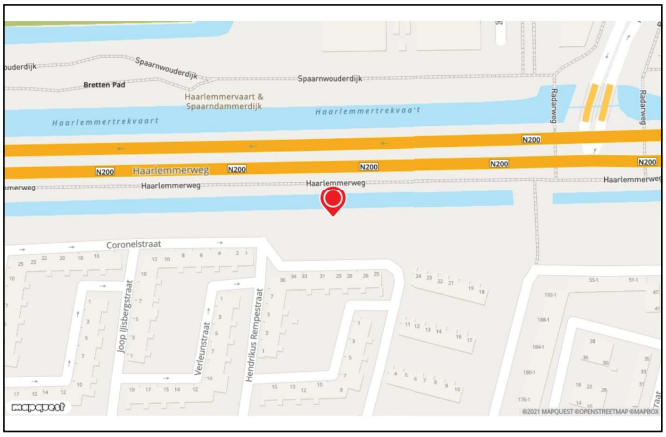


| | |
|---|---|
| **Datum controle:** | 10/30/2020 |
| **Inspectie bureau:** | Boomtotaalzorg |
| **Boomsoort:** | Tilia europaea |
| **Stamdiameter pi-band:** | 57 |
| **Beleidstatus:** | |
| **Stadsdeel:** | Nieuw-West |
| **Wijk:** | Slotermeer-Noordoost |
| **Buurt:** | Buurt 3 |
| **Straatnaam:** | Johan Herman Doornstraat |

Toon locatie in Google Maps

Navigeer met Google Maps naar de locatie

## Onderzoeksresultaten



| | |
|---|---|
| **Omgevingsrisicoklasse:** | Beperkt |
| **Conditie:** | Voldoende |
| **Onderzoeksmethoden:** | Visuele Inspectie en Kloppen op maaiveld;Geluidstomograaf op maaiveld |

**Kloppen (maaiveld):**
Locatie : stamvoet westzijde
Omvang klankafw. : ca 20%
Ernst klankafw : Aanzienlijk
Overige noemensw.h. : Vruchtlichaam van dikrandtonderzwam aan westzijde.

**Geluidstomograaf (maaiveld):**
Meethoogte t.o.v. mv : 5cm
StamØ op meethoogte : 90cm
Minimaal benodigde restw. (mattheck norm) : 13,5cm
Minimaal benodigde restw. (mattheck*1.4) : 19 cm
Meetwaarden per meting : Blauwe en groende delen in het tomogram visualiseren hout van goede kwaliteit, licht groene en gele delen hout van matige kwalteit, rode en roze delen viualiseren een holte of hout van slechte kwaliteit. De rode lijn visualiseert de mattecknorm. Vruchtlichaam tussen sensor 3 en 4. De houtkwaliteit is verminderd, de restwand mattecknorm is nog (zij het beperkt)aanwezig
Overige noemensw.h : Boom staat in brede grasstrook buiten valbereik van de weg.

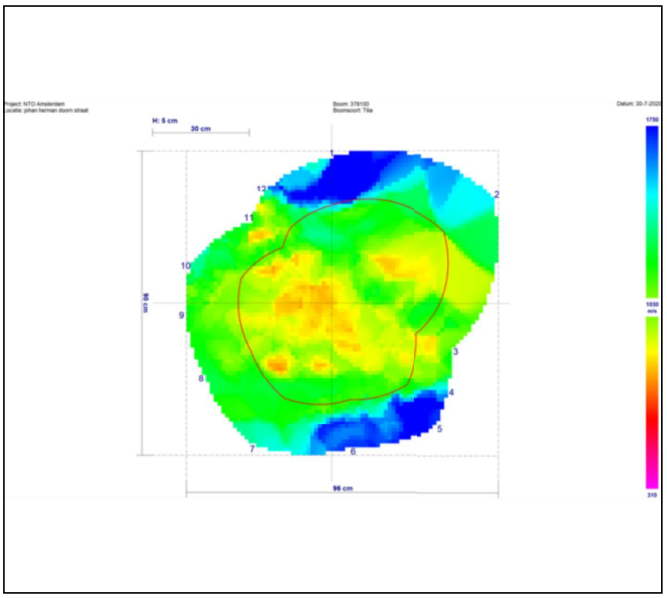

## Conclusie en advies

| Maatregel | Locatie | Risico | Urgentie | Gebrek |
|---|---|---|---|---|
| Grof dood hout verwijderen | Kroon | Takbreuk | < 6 maanden | Dood hout/afgestorven tak(ken);Losse tak |
| Jaarlijkse inspectie | Stamvoet | Stambreuk | < 1 jaar | Dikrandtonderzwam |

**Veiligheidscategorie:** Risicoboom
**Levensduur:** 5 - 10 jaar
**Toelichting:**

Omgevingsrisicoklasse : beperkt
Veiligheidsstatus : Risicoboom
Vanwege dood hout in kroon.
Advies: Dode hout uit boomkroon verwijderen, daarna boom beheren als attentieboom en jaarlijks visueel inspecteren.
Urgentie : < 12 maanden



**Advies duurzame instandhouding**

Boom is vooralsnog veilig te handhaven.

**Advies flora en fauna**

Indicatie: Geen
Advies: Geen
Opmerkingen:

## Risicoafweging beheerder

| Advies maatregel: | Besluit maatregel: |
|---|---|
| Jaarlijkse inspectie | Vellen (boom verwijderen) |

**Datum Besluit:** 10/7/2020
**Urgentietermijn:** < 12 maanden
**Toelichting urgentie:**
**Motivatie:** De aantasting van deze schimmel is onomkeerbaar in de linde.

# Rapportage boom 378244

Gemeente Amsterdam

## Algemene informatie

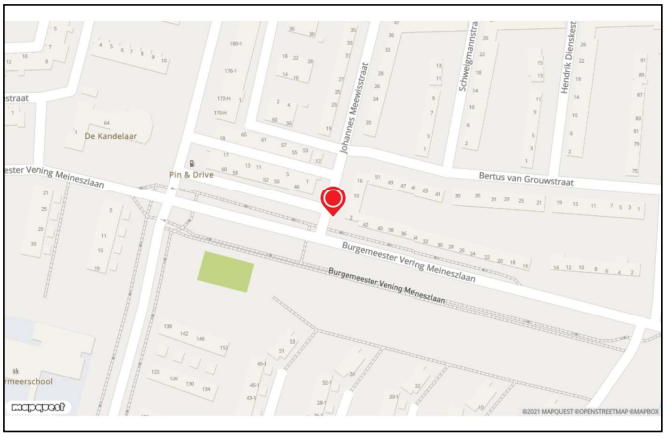


| | |
|---|---|
| **Datum controle:** | 10/6/2020 |
| **Inspectie bureau:** | Boomtotaalzorg |
| **Boomsoort:** | Pterocarya fraxinifolia |
| **Stamdiameter pi-band:** | 80 |
| **Beleidstatus:** | |
| **Stadsdeel:** | Nieuw-West |
| **Wijk:** | Slotermeer-Noordoost |
| **Buurt:** | Buurt 3 |
| **Straatnaam:** | Johannes Meewisstraat |

Toon locatie in Google Maps

Navigeer met Google Maps naar de locatie

## Onderzoeksresultaten



| | |
|---|---|
| **Omgevingsrisicoklasse:** | Algemeen |
| **Conditie:** | Zeer slecht |
| **Onderzoeksmethoden:** | Visuele Inspectie en Prikken op maaiveld |

**Prikken (maaiveld):**
Locatie : stamvoet
StamØ op prikhoogte : 90 cm
Prikrichting : horizontaal
Meetwaarden : geen inrotting achterliggende hout is hard.
Opmerkingen: lage gesteltakken binnen wegprofiel.

## Conclusie en advies

| Maatregel | Locatie | Risico | Urgentie | Gebrek |
|---|---|---|---|---|
| Vellen | Algemeen | Tak- stambreuk of instabiliteit | < 12 maanden | Afstervingsverschijnselen |

**Veiligheidscategorie:** Risicoboom
**Levensduur:** 1 - 3 jaar
**Toelichting:**

Omgevingsrisicoklasse: Algemeen
Veiligheidsstatus: Risicoboom, vanwege zwaar dood hout in kroon en zeer slechte conditie, en takken binnen wegprofiel.
Advies: Wij adviseren de boom te vellen.
Urgentie: < 12 maanden




**Advies duurzame instandhouding**

Wanneer behoud van de boom gewenst is, kan overwogen worden de kroon te reduceren / kandelaberen.

**Advies flora en fauna**

Indicatie: Geen
Advies: Geen
Opmerkingen:

## Risicoafweging beheerder

| Advies maatregel: | Besluit maatregel: |
|---|---|
| Vellen (boom verwijderen) | Vellen (boom verwijderen) |

**Datum Besluit:** 10/28/2020
**Urgentietermijn:** < 12 maanden
**Toelichting urgentie:**
**Motivatie:**

# Rapportage boom 386358

Gemeente Amsterdam

## Algemene informatie

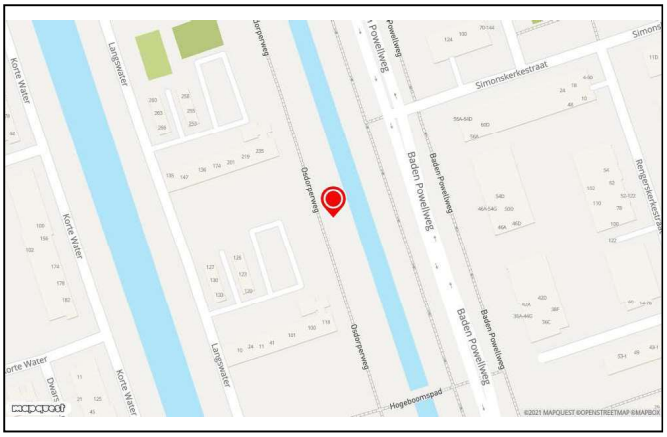


| | |
|---|---|
| **Datum controle:** | 19-11-2020 |
| **Inspectie bureau:** | Boomtotaalzorg |
| **Boomsoort:** | Ulmus hollandica 'Vegeta' |
| **Stamdiameter pi-band:** | 79 |
| **Beleidstatus:** | |
| **Stadsdeel:** | Nieuw-West |
| **Wijk:** | Osdorp-Midden |
| **Buurt:** | Zuidwestkwadrant Osdorp |
| **Straatnaam:** | Osdorperweg |

Toon locatie in Google Maps

Navigeer met Google Maps naar de locatie

## Onderzoeksresultaten



| | |
|---|---|
| **Omgevingsrisicoklasse:** | Algemeen |
| **Conditie:** | Voldoende |
| **Onderzoeksmethoden:** | Visuele Inspectie en Kloppen op maaiveld;Visuele Inspectie en Prikken op maaiveld;Geluidstomograaf op maaiveld |

**Kloppen (maaiveld):**
Locatie : stamvoet westzijde en noordzijde
Omvang klankafw. : ca 30%
Ernst klankafw : matig
Overige noemensw.h. : ernstig verdikte stamvoet, zowel aan noord als zuidzijde Sambucus opslag tegen stamvoet.

**Prikken (maaiveld):**
Locatie : stamvoet westzijde
StamØ op prikhoogte : 143 cm
Prikrichting :horizontaal
Meetwaarden : 55cm
Indicatieve restwanddikte : 81 cm
Overige noemensw.h : geen vruchtlichamen of rhizomorven aangetroffen.

**Geluidstomograaf (maaiveld):**
Meethoogte t.o.v. mv : 5cm
StamØ op meethoogte : 143 cm
Minimaal benodigde restw. (mattheck norm) : 21cm
Minimaal benodigde restw. (mattheck*1.4) : 30cm
Meetwaarden per meting : In het Tomogram wordt goed gezond hout gevisualiseerd d.m.v. de blauwe kleur, hout van verminderde kwaliteit, wordt weergegeven met groen, hout van matige tot slechte kwaliteit wordt weergegen in geel en rood. De rode lijn in het tomogram visualiseert de Mattecknorm. Op basis van het tomogram is de houtkwaliteit aanzienlijk verminderd, de restwand Mattecknorm is niet meer volledig aanwezig. Nabij sensor 12 wordt het tomogram pessimistisch ingekleurd, dit komt vermoedelijk door ingesloten bast zones nabij een wortelaanloop. Het laat hiermee wel zien dat de wortelaanloop niet of matig in verbinding staat met de houtkolom.

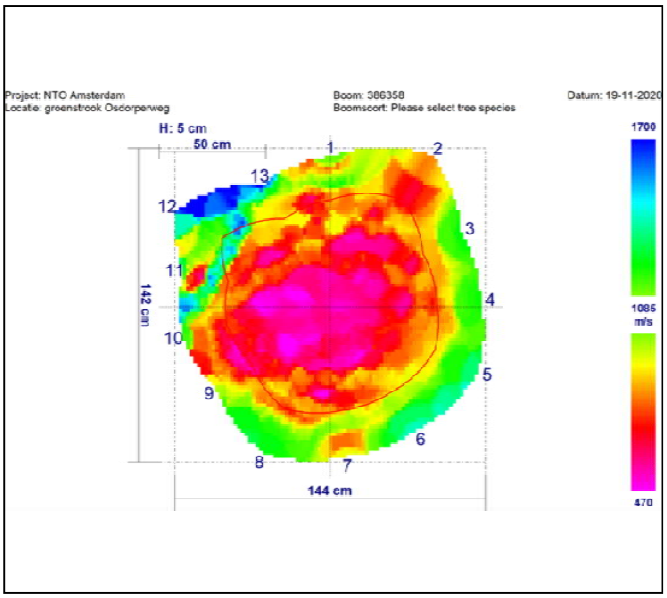


## Conclusie en advies

| Maatregel | Locatie | Risico | Urgentie | Gebrek |
|---|---|---|---|---|
| Vellen | Stamvoet | Stambreuk of Instabiliteit | < 12 maanden | Holte |

**Veiligheidscategorie:** Risicoboom
**Levensduur:** 1 - 3 jaar
**Toelichting:**

Omgevingsrisicoklasse: Algemeen
Veiligheidsstatus: Risicoboom, op basis van het uitgevoerde tomografie onderzoek is de stamvoet ernstig verzwakt. Hierdoor is sprake van een veiliheidsriisco
Advies: Wij adviseren de boom te vellen
Urgentie: binnen 1 jaar.



**Advies duurzame instandhouding**

Indien het wenselijk is de boom zo lang als mogelijk te behouden, kan overwogen worden de kroon te reduceren. Hierdoor wordt het risico op stambreuk aanzienlijk verkleind.

**Advies flora en fauna**

Indicatie: Geen
Advies: Geen
Opmerkingen:

## Risicoafweging beheerder

| Advies maatregel: | Besluit maatregel: |
|---|---|
| Vellen (boom verwijderen) | Vellen (boom verwijderen) |

**Datum Besluit:** 11-12-2020
**Urgentietermijn:** < 12 maanden
**Toelichting urgentie:**
**Motivatie:**

# Rapportage boom 388515

Gemeente Amsterdam

## Algemene informatie

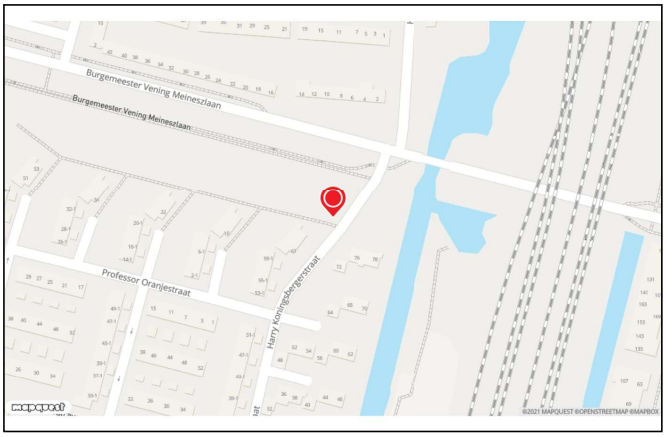


| | |
|---|---|
| **Datum controle:** | 9/1/2020 |
| **Inspectie bureau:** | Boomtotaalzorg |
| **Boomsoort:** | Corylus colurna |
| **Stamdiameter pi-band:** | 46 |
| **Beleidstatus:** | |
| **Stadsdeel:** | Nieuw-West |
| **Wijk:** | Slotermeer-Noordoost |
| **Buurt:** | Buurt 3 |
| **Straatnaam:** | Prof. Oranjestraat |

Toon locatie in Google Maps

Navigeer met Google Maps naar de locatie

## Onderzoeksresultaten



| | |
|---|---|
| **Omgevingsrisicoklasse:** | Algemeen |
| **Conditie:** | Slecht |
| **Onderzoeksmethoden:** | Visuele Inspectie en Prikken op maaiveld;Geluidstomograaf op maaiveld |

**Prikken (maaiveld):**
Locatie : stamvoet
StamØ op prikhoogte : 66 cm
Prikrichting : horizontaal
Meetwaarden : 15cm
Indicatieve restwanddikte : 51 cm
Overige noemensw.h : Dikrandtonderzwam aan zuidzijde.

**Geluidstomograaf (maaiveld):**
Meethoogte t.o.v. mv : 5 cm
StamØ op meethoogte : 66 cm
Minimaal benodigde restw. (mattheck norm) : 9,9 cm
Minimaal benodigde restw. (mattheck*1.4) : 13,86 cm
Meetwaarden per meting : In het Tomogram wordt goed gezond hout gevisualiseerd d.m.v. de blauwe kleur, hout van verminderde kwaliteit, wordt weergegeven met groen, hout van matige tot slechte kwaliteit wordt weergegen in geel en rood. De rode lijn in het tomogram visualiseert de Mattecknorm. Op basis van het tomogram is de houtkwaliteit licht verminderd, de restwand Mattecknorm is aanwezig.
Overige noemensw.h : geen

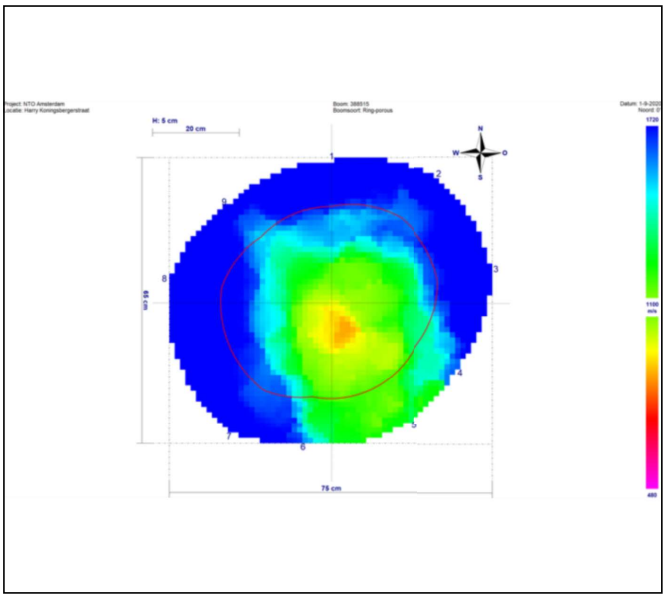

## Conclusie en advies

| Maatregel | Locatie | Risico | Urgentie | Gebrek |
|---|---|---|---|---|
| Vellen | Algemeen | Tak- stambreuk of instabiliteit | < 12 maanden | Afstervingsverschijnselen |

**Veiligheidscategorie:** Risicoboom
**Levensduur:** 1 - 3 jaar
**Toelichting:**

Omgevingsrisicoklasse: Algemeen
Veiligheidsstatus : Risicoboom, vanwege dode hout. Aantasting door Dikrandtonderzwam vormt op dit moment geen direct veiligheidsrisico. Wel is de verwachting vanwege de slechte conditie dat het houtrot proces versneld, waardoor binnen afzienbare tijd wel verhoogd risico t.a.v. de breukvastheid ontstaat.
Advies: Ondanks dat er voldoende restwand aanwezig is, adviseren wij gelet op de slechte conditie, de boom te vellen.
Urgentie : < 1 jaar.



**Advies duurzame instandhouding**

Gelet de sterk verminderde conditie is de boom niet duurzaam te handhaven.
Advies vellen. Indien het gewenst is de boom zo lang als mogelijk te handhaven, dient de boom jaarlijks als attentieboom te worden geinspecteerd.

**Advies flora en fauna**

Indicatie: Geen
Advies: Geen
Opmerkingen:

## Risicoafweging beheerder

| Advies maatregel: | Besluit maatregel: |
|---|---|
| Vellen (boom verwijderen) | Vellen (boom verwijderen) |

**Datum Besluit:** 9/25/2020
**Urgentietermijn:** < 12 maanden
**Toelichting urgentie:**
**Motivatie:**

# Rapportage boom 388554

Gemeente Amsterdam

## Algemene informatie

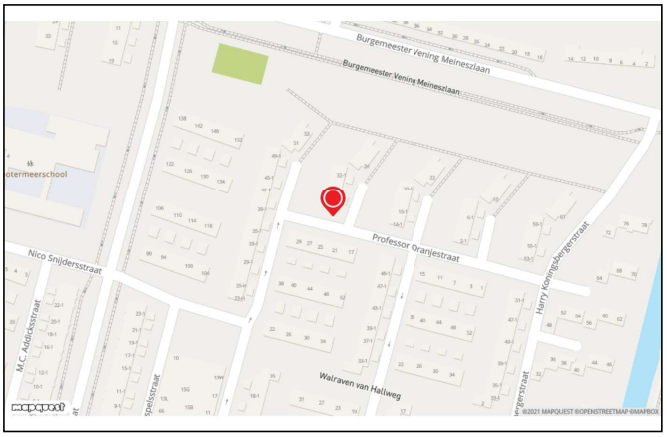


| | |
|---|---|
| **Datum controle:** | 8/27/2020 |
| **Inspectie bureau:** | Boomtotaalzorg |
| **Boomsoort:** | Alnus cordata |
| **Stamdiameter pi-band:** | 64 |
| **Beleidstatus:** | |
| **Stadsdeel:** | Nieuw-West |
| **Wijk:** | Slotermeer-Noordoost |
| **Buurt:** | Buurt 3 |
| **Straatnaam:** | Prof. Oranjestraat |

Toon locatie in Google Maps

Navigeer met Google Maps naar de locatie

## Onderzoeksresultaten



| | |
|---|---|
| **Omgevingsrisicoklasse:** | Algemeen |
| **Conditie:** | Slecht |
| **Onderzoeksmethoden:** | Visuele Inspectie en Prikken op maaiveld;Vrijgraven stamvoet |

**Prikken (maaiveld):**
Locatie : maaiveld
StamØ op prikhoogte :80cm
Prikrichting : zuid
Meetwaarden : 3cm
Indicatieve restwanddikte : 77
Overige noemensw.h : rhizomorven aan noordzijde

**Vrijgraven stamvoet:**
Graaflocatie : noord
Graafdiepte t.o.v. mv. : 5cm
Aangetr. Afwijking(en) : 40% van de omtrek stamvoet is aangetast, rhizomorven zichtbaar. Het achterliggende hout is nog hard en niet aangetast.



## Conclusie en advies

| Maatregel | Locatie | Risico | Urgentie | Gebrek |
|---|---|---|---|---|
| Vellen | Algemeen | Tak- stambreuk of instabiliteit | < 12 maanden | Afstervingsverschijnselen;Echte honingzwam |

**Veiligheidscategorie:** Risicoboom
**Levensduur:** 1 - 3 jaar
**Toelichting:**

Omgevingsrisicoklasse; algemeen
Veiligheidsstatus; Risicoboom, aan de stamvoet is aantasting door honingzwam geconstateerd. 40% van de omtrek van de stam is aangetast.
Advies: Wij adviseren de boom te vellen.
Urgentie: < 1 jaar



**Advies duurzame instandhouding**

De boom is niet duurzaam in stand te houden.

**Advies flora en fauna**

Indicatie: Geen
Advies: Geen
Opmerkingen:

## Risicoafweging beheerder

| Advies maatregel: | Besluit maatregel: |
|---|---|
| Vellen (boom verwijderen) | Vellen (boom verwijderen) |

**Datum Besluit:** 9/25/2020
**Urgentietermijn:** < 12 maanden
**Toelichting urgentie:**
**Motivatie:**

# Rapportage boom 410798

Gemeente Amsterdam

## Algemene informatie

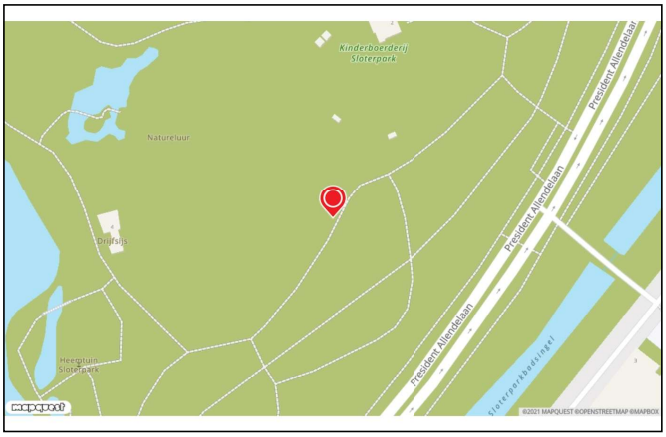


| | |
|---|---|
| **Datum controle:** | 10/5/2020 |
| **Inspectie bureau:** | Boomtotaalzorg |
| **Boomsoort:** | Acer freemanii cv. |
| **Stamdiameter pi-band:** | 76 |
| **Beleidstatus:** | |
| **Stadsdeel:** | Nieuw-West |
| **Wijk:** | Slotermeer-Zuidwest |
| **Buurt:** | Sloterpark |
| **Straatnaam:** | Sloterpark |

Toon locatie in Google Maps

Navigeer met Google Maps naar de locatie

## Onderzoeksresultaten



| | |
|---|---|
| **Omgevingsrisicoklasse:** | Algemeen |
| **Conditie:** | Slecht |
| **Onderzoeksmethoden:** | Visuele Inspectie en Kloppen op maaiveld;Geluidstomograaf op maaiveld |

**Kloppen (maaiveld):**
Locatie : noordzijdde bij de stamschade
Omvang klankafw. : 30%
Ernst klankafw : beperkt
Overige noemensw.h. : vruchtlichaam noordwestzijde van dikrandtonderzwam stambeschadiging

**Geluidstomograaf (maaiveld):**
Meethoogte t.o.v. mv : maaiveld
StamØ op meethoogte : 100cm
Minimaal benodigde restw. (mattheck norm) : 15cm
Minimaal benodigde restw. (mattheck*1.4) : 21cm
Meetwaarden per meting : In het Tomogram wordt goed gezond hout gevisualiseerd d.m.v. de blauwe kleur, hout van verminderde kwaliteit, wordt weergegeven met groen, hout van matige tot slechte kwaliteit wordt weergegen in geel en rood. De rode lijn in het tomogram visualiseert de Mattecknorm. Op de tomogram is te zien dat op de locatie van de stambeschadiging (tussen sensor 10 en 1) de houtkwalteit minder is ten opzichte van de rest van de stamvoet.

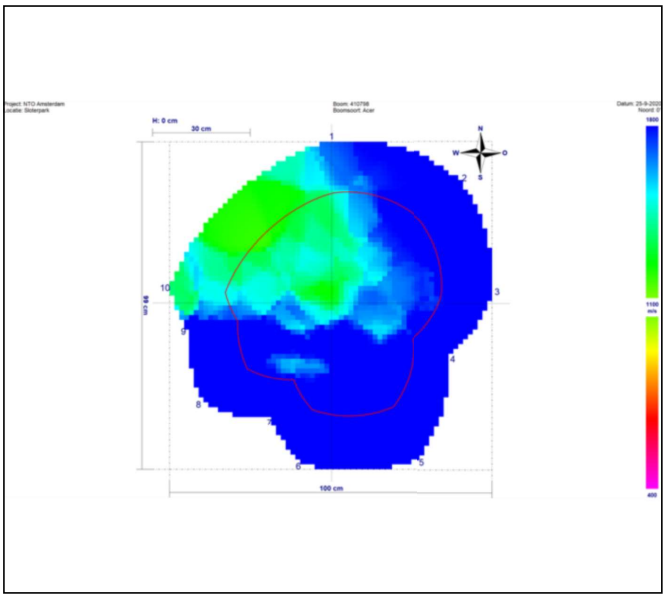

## Conclusie en advies

| Maatregel | Locatie | Risico | Urgentie | Gebrek |
|---|---|---|---|---|
| Grof dood hout verwijderen | Kroon | Takbreuk | < 12 maanden | Dood hout/afgestorven tak(ken) |
| Jaarlijkse inspectie | Stamvoet | Stambreuk of instabiliteit | < 1 jaar | Dikrandtonderzwam |

**Veiligheidscategorie:** Risicoboom
**Levensduur:** 3 - 5 jaar
**Toelichting:**

Omgevingsrisicoklasse: Algemeen
Veiligheidscategorie: Risicoboom, vanwege dood hout in kroon. Op dit moment vormt de zwamaantasting (Dikrandtonderzwam) nog geen direct veiligheidsrisico. Op basis van het tomogram, is voldoende goed hout aanwezig om de breukvastheid te borgen.
Advies: Wij adviseren het dode hout uit de boomkroon te verwijderen, en de boom jaarlijks als attentieboom visueel te inspecteren.
Urgentie: < 12 maanden



**Advies duurzame instandhouding**

Gelet op de slechte conditie en de aantasting door Dikrandtonderzwam wat onomkeerbaar is. Dient overwogen te worden de boom te vellen en de kosten voor verhoogd beheer en onderhoud te investeren in een nieuwe boom.

**Advies flora en fauna**

Indicatie: Geen
Advies: Geen
Opmerkingen:

## Risicoafweging beheerder

| Advies maatregel: | Besluit maatregel: |
|---|---|
| Jaarlijkse inspectie | Vellen (boom verwijderen) |

**Datum Besluit:** 10/14/2020
**Urgentietermijn:** < 12 maanden
**Toelichting urgentie:**
**Motivatie:** Vanwege de slechte conditie is de aantasting onomkeerbaar.

# Rapportage boom 411101

Gemeente Amsterdam

## Algemene informatie

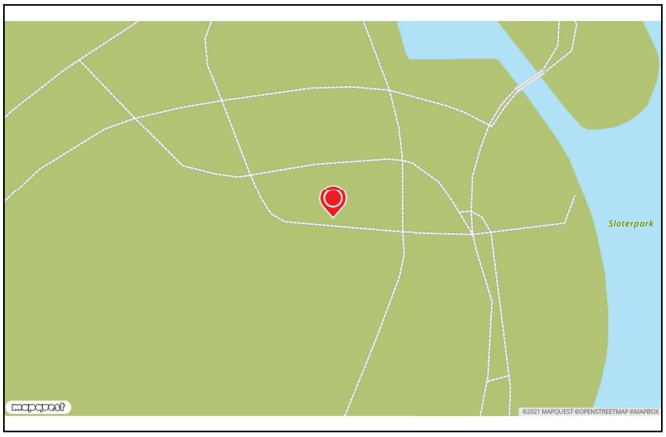


| | |
|---|---|
| **Datum controle:** | 9/28/2020 |
| **Inspectie bureau:** | Boomtotaalzorg |
| **Boomsoort:** | Pterocarya fraxinifolia |
| **Stamdiameter pi-band:** | 99 |
| **Beleidstatus:** | |
| **Stadsdeel:** | Nieuw-West |
| **Wijk:** | Slotermeer-Zuidwest |
| **Buurt:** | Sloterpark |
| **Straatnaam:** | Sloterpark |

Toon locatie in Google Maps

Navigeer met Google Maps naar de locatie

## Onderzoeksresultaten



| | |
|---|---|
| **Omgevingsrisicoklasse:** | Algemeen |
| **Conditie:** | Zeer slecht |
| **Onderzoeksmethoden:** | Visuele Inspectie en Kloppen op maaiveld;Geluidstomograaf op maaiveld |

**Kloppen (maaiveld):**
Locatie : stamvoet
Omvang klankafw. : nihil
Ernst klankafw : 10%
Overige noemensw.h. : vruchtlichamen harslak aan zuidzijde, goudvliesbundel aan westzijde

**Geluidstomograaf (maaiveld):**
Meethoogte t.o.v. mv : maaiveld
StamØ op meethoogte : 138cm
Minimaal benodigde restw. (mattheck norm) : 20,7cm
Minimaal benodigde restw. (mattheck*1.4) : 28,98cm
Meetwaarden per meting : In het Tomogram wordt goed gezond hout gevisualiseerd d.m.v. de blauwe kleur, hout van verminderde kwaliteit, wordt weergegeven met groen, hout van matige tot slechte kwaliteit wordt weergegen in geel en rood. De rode lijn in het tomogram visualiseert de Mattecknorm. In de tomogram is te zien dat de restwand nog een redelijke tot goede houtkwalteit heeft. Wel is zichtbaar dat de houtkwaliteit in de kern en tussen de wortelaanlopen van verminderde kwaliteit is. Gelet op het type aantasting en slechte conditie is de kans groot dat de houtkwaliteit onder maaiveld aanzienlijk minder is,
Overige noemensw.h : bundelzwam bij sensor 11. Harslak tussen 4 en 7 en 9 en 11.
Invoegen tomograafbeeld

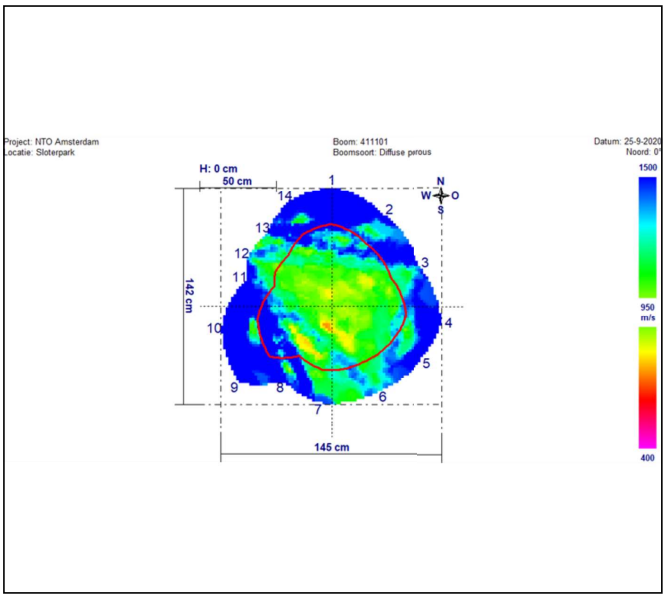


## Conclusie en advies

| Maatregel | Locatie | Risico | Urgentie | Gebrek |
|---|---|---|---|---|
| Vellen | Algemeen | Stambreuk of Instabiliteit | < 12 maanden | Afstervingsverschijnselen;Goudvliesbundelzwam;Harslakzwam |

**Veiligheidscategorie:** Risicoboom
**Levensduur:** 1 - 3 jaar
**Toelichting:**

Omgevingsrisicoklasse: Algemeen
Veiligheidscategorie: Risicoboom, vanwege slechte conditie en verminderde houtkwaliteit.
Advies: Het aantastingtingsproces is onomkeerbaar, om die reden adviseren wij de boom te kappen.
Urgentie: < 12 maanden



**Advies duurzame instandhouding**

De boom is niet duurzaam te handhaven

**Advies flora en fauna**

Indicatie: Geen
Advies: Geen
Opmerkingen:

## Risicoafweging beheerder

| Advies maatregel: | Besluit maatregel: |
|---|---|
| Vellen (boom verwijderen) | Vellen (boom verwijderen) |

**Datum Besluit:** 10/14/2020
**Urgentietermijn:** < 12 maanden
**Toelichting urgentie:**
**Motivatie:**

# Rapportage boom 411260

Gemeente Amsterdam

## Algemene informatie

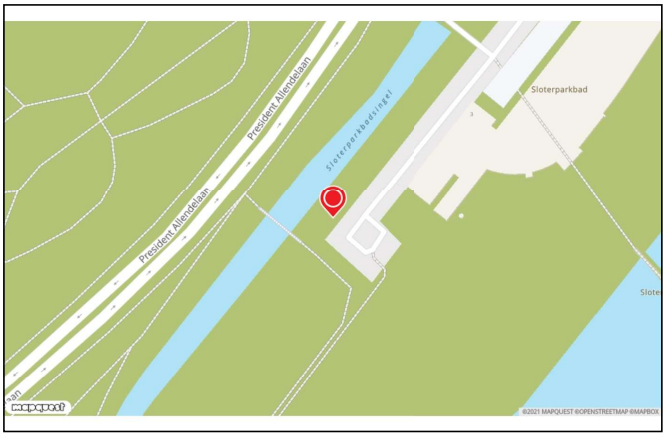


| | |
|---|---|
| **Datum controle:** | 9/25/2020 |
| **Inspectie bureau:** | Boomtotaalzorg |
| **Boomsoort:** | Fraxinus excelsior cv. |
| **Stamdiameter pi-band:** | 36 |
| **Beleidstatus:** | |
| **Stadsdeel:** | Nieuw-West |
| **Wijk:** | Slotermeer-Zuidwest |
| **Buurt:** | Sloterpark |
| **Straatnaam:** | Sloterpark |

Toon locatie in Google Maps

Navigeer met Google Maps naar de locatie

## Onderzoeksresultaten



| | |
|---|---|
| **Omgevingsrisicoklasse:** | Algemeen |
| **Conditie:** | Onvoldoende |
| **Onderzoeksmethoden:** | Visuele Inspectie en Kloppen op maaiveld;Geluidstomograaf op maaiveld |

**Kloppen (maaiveld):**
Locatie : Zuid
Omvang klankafw. : 30%
Ernst klankafw : Matig
Overige noemensw.h. : Vruchtlichamen aan de zuidzijde

**Geluidstomograaf (maaiveld):**
Meethoogte t.o.v. mv : maaiveld
StamØ op meethoogte : 86cm
Minimaal benodigde restw. (mattheck norm) : 12,9cm
Minimaal benodigde restw. (mattheck*1.4) : 18,06cm
Meetwaarden per meting : In het Tomogram wordt goed gezond hout gevisualiseerd d.m.v. de blauwe kleur, hout van verminderde kwaliteit, wordt weergegeven met groen, hout van matige tot slechte kwaliteit wordt weergegen in geel en rood. De rode lijn in het tomogram visualiseert de Mattecknorm. Op de tomogram is te zien dat de benodigde restwand tussen sensor 6 en 7 is doorbroken, maar ook tussen de sensoren 9 en 1 is de houtkwaliteit aanzienlijk verminderd (lichtgroen geel vlekkerig beeld. Op basis van het tomogram is de algehele kwaliteit verminderd en is er een beperkte hoeveelheid goed hout aanwezig om de breukvastheid te borgen.

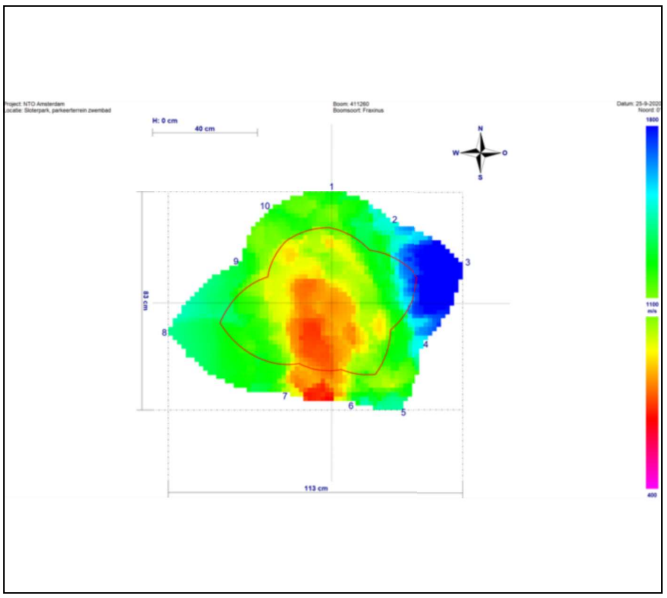

## Conclusie en advies

| Maatregel | Locatie | Risico | Urgentie | Gebrek |
|---|---|---|---|---|
| Vellen | Stamvoet | Stambreuk of Instabiliteit | < 12 maanden | Dikrandtonderzwam;Essentaksterfte |

**Veiligheidscategorie:** Risicoboom
**Levensduur:** 1 - 3 jaar
**Toelichting:**

Omgevingscategorie: Algemeen
Veiligheidscategorie: Risicoboom, vanwege beperkte hoeveelheid goed hout en beperkte restwand. De verwachting is dat de houtkwaliteit onder maaiveld van mindere kwaliteit is.
Hierdoor is sprake van een verhoogd veiligheidsrisico. Het houtrottingsproces is onomkeerbaar, gelet op de conditie onvoldoende, is de verwachting dat het houtrotproces de komende tijd toeneemt. Naast dat de boom is aangetast door Dikrandtonderzwam, is de boom aangetast door essentaksterfte.
Advies: Wij adviseren de boom te vellen.
Urgentie: < 1 jaar.



**Advies duurzame instandhouding**

De boom is niet veilig en duurzaam te handhaven.

**Advies flora en fauna**

Indicatie: Geen
Advies: Geen
Opmerkingen:

## Risicoafweging beheerder

| Advies maatregel: | Besluit maatregel: |
|---|---|
| Vellen (boom verwijderen) | Vellen (boom verwijderen) |

**Datum Besluit:** 10/14/2020
**Urgentietermijn:** < 12 maanden
**Toelichting urgentie:**
**Motivatie:**

# Rapportage boom 413430

Gemeente Amsterdam

## Algemene informatie

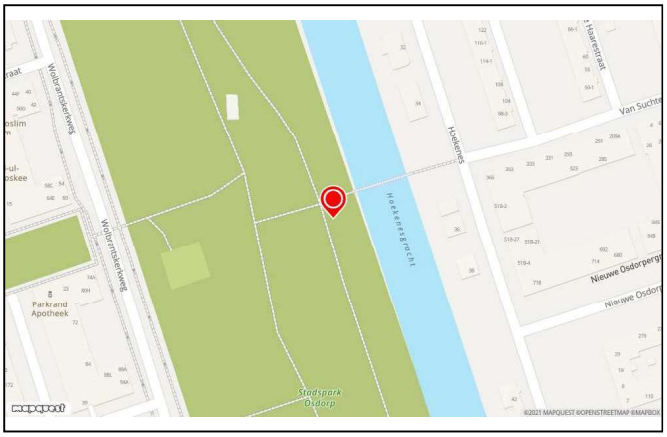


| | |
|---|---|
| **Datum controle:** | 19-11-2020 |
| **Inspectie bureau:** | Boomtotaalzorg |
| **Boomsoort:** | Ulmus hollandica 'Vegeta' |
| **Stamdiameter pi-band:** | 92 |
| **Beleidstatus:** | |
| **Stadsdeel:** | Nieuw-West |
| **Wijk:** | Osdorp-Midden |
| **Buurt:** | Zuidwestkwadrant Osdorp |
| **Straatnaam:** | Stadspark Osdorp |

Toon locatie in Google Maps

Navigeer met Google Maps naar de locatie

## Onderzoeksresultaten



| | |
|---|---|
| **Omgevingsrisicoklasse:** | Algemeen |
| **Conditie:** | Voldoende |
| **Onderzoeksmethoden:** | Visuele Inspectie en Kloppen op maaiveld;Visuele Inspectie en Prikken op maaiveld;Geluidstomograaf op maaiveld |

**Kloppen (maaiveld):**
Locatie : stamvoet zuid west zijde
Omvang klankafw. : 30%
Ernst klankafw : matig tot ernstig
Overige noemensw.h. : wortelaanloop trekzijde doffe klank, sporen van graafwerkzaamheden aan noordzijde.

**Prikken (maaiveld):**
Locatie : stamvoet zuid westzijde
StamØ op prikhoogte : 158cm
Prikrichting : horizontaal
Meetwaarden : 10-15 cm
Indicatieve restwanddikte : 140cm
Overige noemensw.h : boom helt licht richting het noorden, met name stamhout en wortelaanloop lijkt te zijn aangetast aan de zuid-westzijde.

**Geluidstomograaf (maaiveld):**
Meethoogte t.o.v. mv : 5cm
stamØ op meethoogte : 158cm
Minimaal benodigde restw. (mattheck norm) : 24cm
Minimaal benodigde restw. (mattheck*1.4) : 33cm
Meetwaarden per meting : In het Tomogram wordt goed gezond hout gevisualiseerd d.m.v. de blauwe kleur, hout van verminderde kwaliteit, wordt weergegeven met groen, hout van matige tot slechte kwaliteit wordt weergegen in geel en rood. De rode lijn in het tomogram visualiseert de Mattecknorm. Op basis van het tomogram is de houtkwaliteit verminderd, met name aan de zuid, zuid west zijde. De restwand Mattecknorm is nog aanwezig.

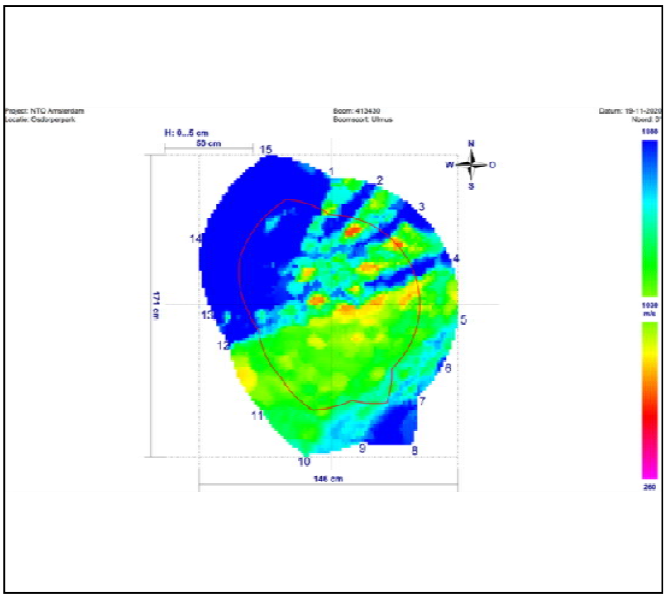

## Conclusie en advies

| Maatregel | Locatie | Risico | Urgentie | Gebrek |
|---|---|---|---|---|
| Jaarlijkse inspectie | Stamvoet | Tak- stambreuk of instabiliteit | < 1 jaar | Dikrandtonderzwam |
| Trekproef | Maaiveld | Instabiliteit | < 12 maanden | Scheefstand |

**Veiligheidscategorie:** Risicoboom
**Levensduur:** 5 - 10 jaar
**Toelichting:**

Omgevingsrisicoklasse: Algemeen
Veiligheidsstatus: Risicoboom op basis van de tomografie meting is voldoende restwand aanwezig om de breukvastheid te borgen. Wel lijkt het erop dat de boom geleidelijk aan scheef zakt. Nabij de wortelaanlopen wordt compensatie hout aangemaakt. Om met zekerheid uit te sluiten of de boom stabiel is dient een stabilitetisonderzoek d.m.v. een trekproefte worden uitgevoerd. Afhankelijk uitkomst onderzoek, adviseren wij de boom jaarlijks visueel te inspecteren en de voortgang van de aantasting te monitoren.
Advies: Stabiliteitsonderzoek d.m.v. trekproef
Urgentie: < 1 jaar.



**Advies duurzame instandhouding**

Vooralsnog is de boom veilig te behouden, er kan overwogen worden de kroonrand preventief uit te lichten, zodat de mechanische belasting op de verzwakte stamovoet verminderd.

**Advies flora en fauna**

Indicatie: Geen
Advies: Geen
Opmerkingen:

## Risicoafweging beheerder

| Advies maatregel: | Besluit maatregel: |
|---|---|
| Trekproef | Vellen (boom verwijderen) |

**Datum Besluit:** 12-2-2021

**Urgentietermijn:** < 12 maanden

**Toelichting urgentie:**

**Motivatie:** Vanwege de aard van de aantasting en de reeds licht overhellende boom, is herstel uitgesloten.

# Rapportage boom 413833

## Algemene informatie

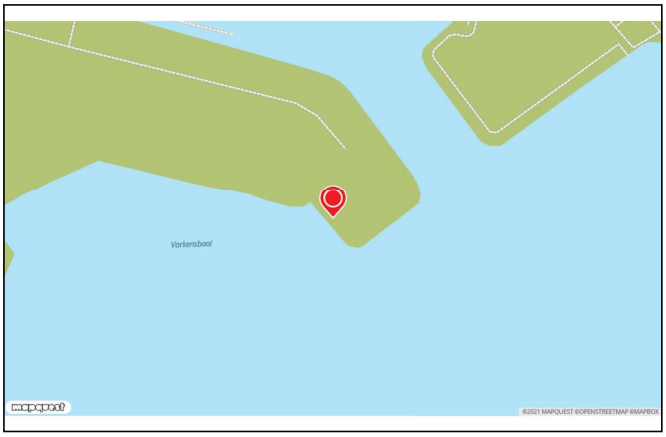


| | |
|---|---|
| **Datum controle:** | 9/21/2020 |
| **Inspectie bureau:** | Boomtotaalzorg |
| **Boomsoort:** | Ulmus hollandica 'Vegeta' |
| **Stamdiameter pi-band:** | 50 |
| **Beleidstatus:** | |
| **Stadsdeel:** | Nieuw-West |
| **Wijk:** | Slotermeer-Zuidwest |
| **Buurt:** | Sloterpark |
| **Straatnaam:** | Th. J. Lammerslaan |

Toon locatie in Google Maps

Navigeer met Google Maps naar de locatie

## Onderzoeksresultaten



| | |
|---|---|
| **Omgevingsrisicoklasse:** | Algemeen |
| **Conditie:** | Onvoldoende |
| **Onderzoeksmethoden:** | Visuele Inspectie en Kloppen op hoogte;Weerstandsboring op hoogte |

**Kloppen (op hoogte):**
Locatie : 2,5m
Omvang klankafw. : rondom
Ernst klankafw : aanzienlijk
Overige noemensw.h. : vruchtlichamen van zadelzwam rondom op ca. 2,5-3m +mv.

**Weerstandsboring (op hoogte):**
Meethoogte t.o.v. mv : 2,5m noord, west, zuid
StamØ op meethoogte : 51
Minimaal benodigde restw. (mattheck norm) : 7,75 cm
Minimaal benodigde restw. (mattheck*1.4) : 11 cm
Meetwaarden per meting :
Noordzijde : 7 cm
Westzijde : 8 cm
Zuidzijde : 7 cm
Overige noemensw.h : De restwand is onvoldoende en voldoet niet aan de Mattecknorm, hierdoor is een verhoogd risico t.a.v. de breukvastheid

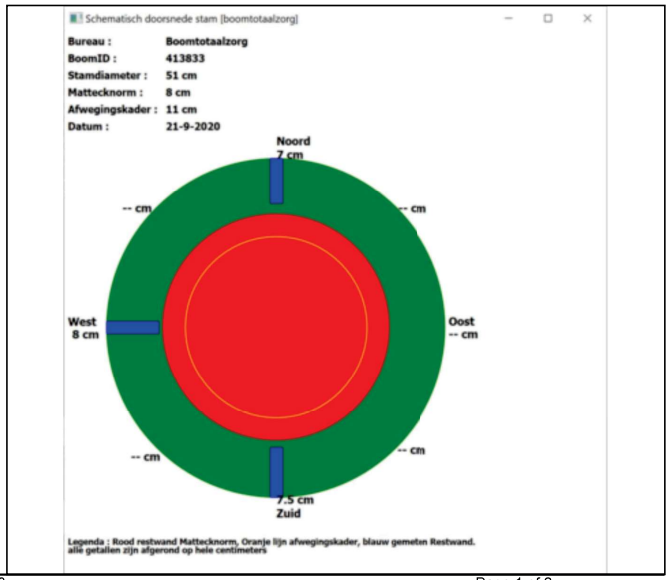

## Conclusie en advies

| Maatregel | Locatie | Risico | Urgentie | Gebrek |
|---|---|---|---|---|
| Vellen | Stam | Stambreuk | < 6 maanden | Afstervingsverschijnselen;Zadelzwam |

**Veiligheidscategorie:** Risicoboom
**Levensduur:** 1 - 3 jaar
**Toelichting:**

Omgevingsrisicoklasse: Algemeen
Veiligheidscategorie: Risicoboom, de gemeten restwand voldoet niet aan de Mattecknorm. Hierdoor is een verhoogd risico op stambreuk.
Advies: Wij adviseren de boom vanuit veiligheidsoverwegingen te vellen.
Urgentie: < 6 maanden.



**Advies duurzame instandhouding**

De boom is niet te handhaven.

**Advies flora en fauna**

Indicatie: Geen
Advies: Geen
Opmerkingen:

## Risicoafweging beheerder

| Advies maatregel: | Besluit maatregel: |
|---|---|
| Vellen (boom verwijderen) | Vellen (boom verwijderen) |

**Datum Besluit:** 10/14/2020
**Urgentietermijn:** < 6 maanden
**Toelichting urgentie:**
**Motivatie:**

# Rapportage boom 414813

## Algemene informatie

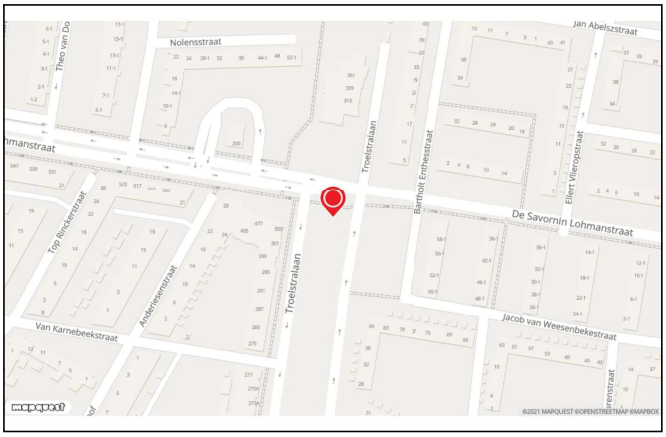


| | |
|---|---|
| **Datum controle:** | 9/21/2020 |
| **Inspectie bureau:** | Boomtotaalzorg |
| **Boomsoort:** | Ulmus hollandica 'Vegeta' |
| **Stamdiameter pi-band:** | 67 |
| **Beleidstatus:** | |
| **Stadsdeel:** | Nieuw-West |
| **Wijk:** | Geuzenveld |
| **Buurt:** | Buurt 7 |
| **Straatnaam:** | De Savornin Lohmanstraat |

Toon locatie in Google Maps

Navigeer met Google Maps naar de locatie

## Onderzoeksresultaten



| | |
|---|---|
| **Omgevingsrisicoklasse:** | Verhoogd |
| **Conditie:** | Voldoende |
| **Onderzoeksmethoden:** | Visuele Inspectie en Prikken op maaiveld;Geluidstomograaf op maaiveld |

**Prikken (maaiveld):**

**Geluidstomograaf (maaiveld):**

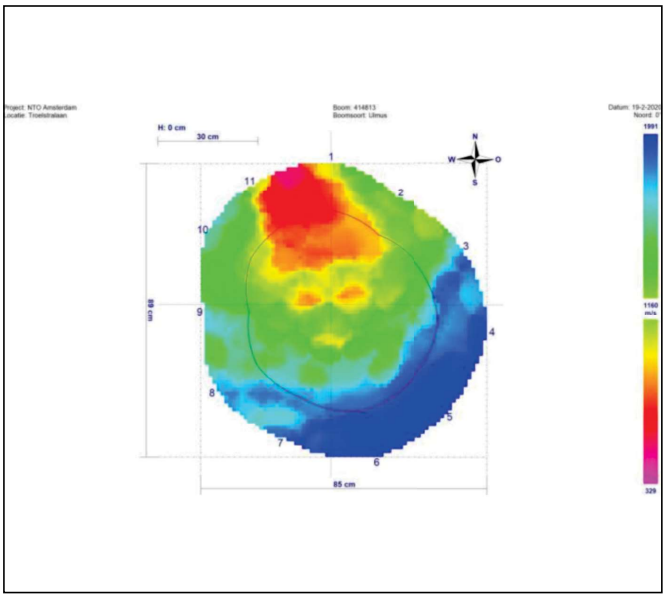

## Conclusie en advies

| Maatregel | Locatie | Risico | Urgentie | Gebrek |
|---|---|---|---|---|
| Jaarlijkse inspectie | Stamvoet | Stambreuk of instabiliteit | < 1 jaar | Rotting |

**Veiligheidscategorie:** Attentieboom
**Levensduur:** 10 - 15 jaar
**Toelichting:**

Omgevingsrisicoklasse: Algemeen
Veiliheidscategorie: Risicoboom
Advies: De boom is na het verwijderen van het dode hot te handhaven.



**Advies duurzame instandhouding**

De boom is te behouden.

**Advies flora en fauna**

Indicatie: Geen
Advies: Geen
Opmerkingen:

## Risicoafweging beheerder

| Advies maatregel: | Besluit maatregel: |
|---|---|
| Jaarlijkse inspectie | jaarlijkse inspectie |

**Datum Besluit:** 4/16/2020
**Urgentietermijn:** < 12 maanden
**Toelichting urgentie:**
**Motivatie:**

## Algemene informatie

**Datum controle:** 9/21/2020
**Inspectie bureau:** Boomtotaalzorg
**Boomsoort:** Ulmus hollandica 'Vegeta'
**Stamdiameter pi-band:** 68
**Beleidstatus:**
**Stadsdeel:** Nieuw-West
**Wijk:** Geuzenveld
**Buurt:** Buurt 7
**Straatnaam:** De Savornin Lohmanstraat

Toon locatie in Google Maps
Navigeer met Google Maps naar de locatie

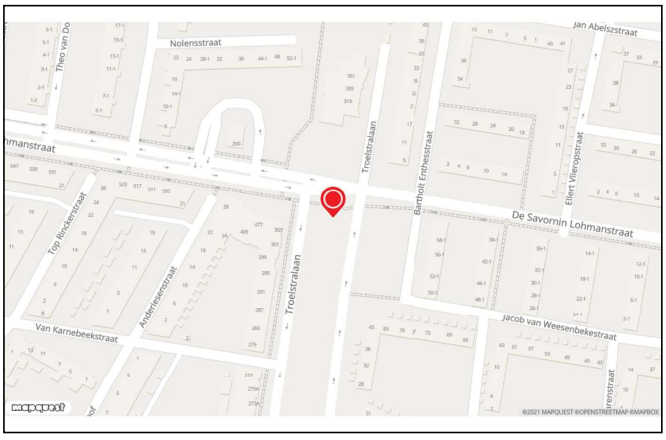

## Onderzoeksresultaten

**Omgevingsrisicoklasse:** Algemeen
**Conditie:** Voldoende
**Onderzoeksmethoden:** Visuele Inspectie en Kloppen op maaiveld



**Kloppen (maaiveld):**
Boom is onderzocht in NTO Batch 2, geen veranderingen waargenomen.

## Conclusie en advies

| Maatregel | Locatie | Risico | Urgentie | Gebrek |
|---|---|---|---|---|
| Grof dood hout verwijderen | Kroon | Takbreuk | < 6 maanden | Dood hout/afgestorven tak(ken) |
| Jaarlijkse inspectie | Stamvoet | Stambreuk | < 1 jaar | Dikrandtonderzwam |

**Veiligheidscategorie:** Risicoboom
**Levensduur:** 0 - 1 jaar
**Toelichting:**

Boom is onderzocht in NTO Batch 2, geen veranderingen waargenomen.

**Advies duurzame instandhouding**

Boom is onderzocht in NTO Batch 2, geen veranderingen waargenomen.

**Advies flora en fauna**

Indicatie: Geen
Advies: Geen
Opmerkingen:

## Risicoafweging beheerder

| Advies maatregel: | Besluit maatregel: |
|---|---|
| Jaarlijkse inspectie | Vellen (boom verwijderen) |

**Datum Besluit:** 10/14/2020
**Urgentietermijn:** < 12 maanden
**Toelichting urgentie:**
**Motivatie:** Tijdens de vorige inspectie is wel de rotting geconstateerd, maar was de schimmel niet geïdentificeerd. Nu we weten dat het een dikrandtonderzwam betreft, en de rotting in de stamvoet reeds gevorderd is, is er sprake van een onomkeerbare aantasting.

# Rapportage boom 414850

Gemeente Amsterdam

## Algemene informatie

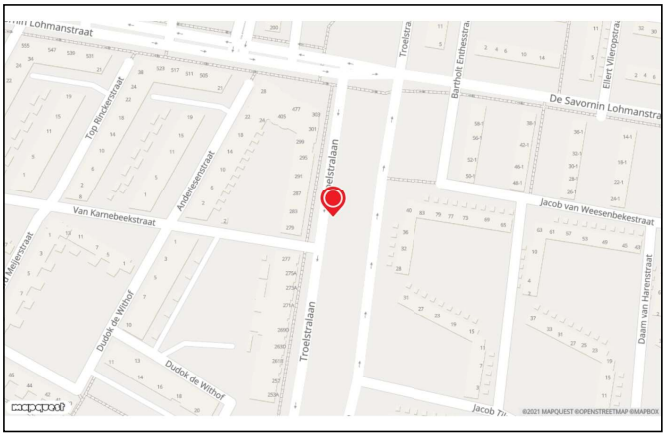


| | |
|---|---|
| **Datum controle:** | 9/21/2020 |
| **Inspectie bureau:** | Boomtotaalzorg |
| **Boomsoort:** | Ulmus hollandica 'Vegeta' |
| **Stamdiameter pi-band:** | 58 |
| **Beleidstatus:** | |
| **Stadsdeel:** | Nieuw-West |
| **Wijk:** | Geuzenveld |
| **Buurt:** | Buurt 7 |
| **Straatnaam:** | Troelstralaan |

Toon locatie in Google Maps

Navigeer met Google Maps naar de locatie

## Onderzoeksresultaten



| | |
|---|---|
| **Omgevingsrisicoklasse:** | Algemeen |
| **Conditie:** | Slecht |
| **Onderzoeksmethoden:** | Visuele Inspectie en Prikken op maaiveld;Geluidstomograaf op maaiveld |

**Prikken (maaiveld):**
Locatie : noordoost
StamØ op prikhoogte : 78cm
Prikrichting : horizontaal
Meetwaarden : 20cm
Indicatieve restwanddikte : 58cm
Overige noemensw.h : beginnend vruchtlichaam aan de noordoostzijde van Dikrandtonderzwam.

**Geluidstomograaf (maaiveld):**
Meethoogte t.o.v. mv : maaiveld
StamØ op meethoogte : 78cm
Minimaal benodigde restw. (mattheck norm) : 11,7cm
Minimaal benodigde restw. (mattheck*1.4) : 16,38cm
Meetwaarden per meting : In het Tomogram wordt goed gezond hout gevisualiseerd d.m.v. de blauwe kleur, hout van verminderde kwaliteit, wordt weergegeven met groen, hout van matige tot slechte kwaliteit wordt weergegen in geel en rood. De rode lijn in het tomogram visualiseert de Mattecknorm. Op basis van het tomogram is te zien dat er een aantasting is aan de noordoostzijde tussen sensor 2 en 3. Er is voldoende goed hout aanwezig om breukvastheid te borgen.

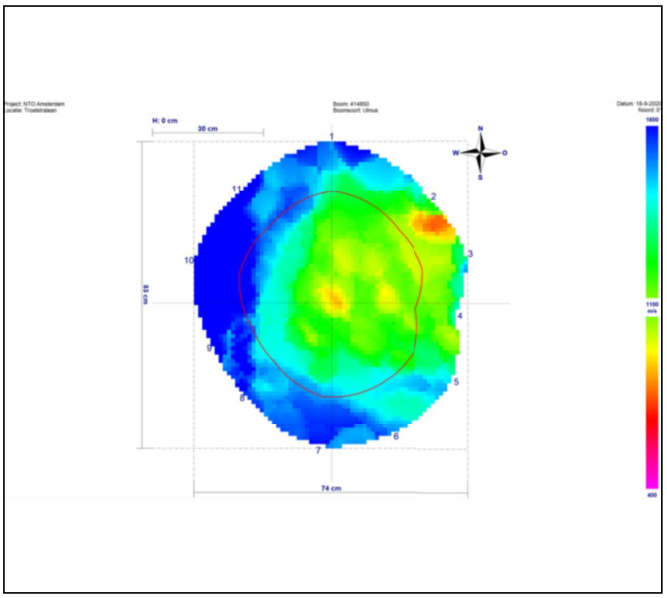

## Conclusie en advies

| Maatregel | Locatie | Risico | Urgentie | Gebrek |
|---|---|---|---|---|
| Grof dood hout verwijderen | Kroon | Takbreuk | < 6 maanden | Dood hout/afgestorven tak(ken) |
| Jaarlijkse inspectie | Algemeen | Tak- stambreuk of instabiliteit | < 1 jaar | Afstervingsverschijnselen;Dikrandtonderzwam |

**Veiligheidscategorie:** Risicoboom
**Levensduur:** 1 - 3 jaar
**Toelichting:**

Omgevingsrisicoklasse: Algemeen
Veiligheidscategorie: Risicoboom, vanwege dood hout in de kroon. Op dit moment is er nog voldoende goed hout aanwezig om breukvastheid te borgen. Op termijn kan wel een veiligheidsrisico ontstaan.
Advies: Dood hout verwijderen, boom jaarlijks visueel inspecteren als attentieboom.
Urgentie: < 6 maanden



**Advies duurzame instandhouding**

Gelet de slechte conditie van de boom in combinatie met aantasting door Dikrandtonderzwam, overwegen de boom te vervangen. De verhoogde kosten voor beheer en inspectie kunnen dan worden geinvesteerd in een nieuwe gezonde boom.

**Advies flora en fauna**

Indicatie: Geen
Advies: Geen
Opmerkingen:

## Risicoafweging beheerder

| Advies maatregel: | Besluit maatregel: |
|---|---|
| Jaarlijkse inspectie | Vellen (boom verwijderen) |

**Datum Besluit:** 10/14/2020
**Urgentietermijn:** < 12 maanden
**Toelichting urgentie:**
**Motivatie:** Vanwege de slechte conditie is de aantasting onomkeerbaar.

# Rapportage boom 415113

Gemeente Amsterdam

## Algemene informatie

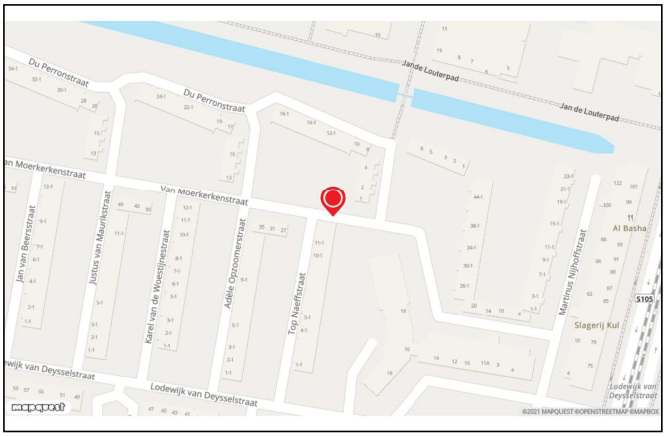


| | |
|---|---|
| **Datum controle:** | 9/28/2020 |
| **Inspectie bureau:** | Boomtotaalzorg |
| **Boomsoort:** | Tilia tomentosa |
| **Stamdiameter pi-band:** | 66 |
| **Beleidstatus:** | |
| **Stadsdeel:** | Nieuw-West |
| **Wijk:** | Slotermeer-Zuidwest |
| **Buurt:** | Buurt 5 Noord |
| **Straatnaam:** | Van Moerkerkenstraat |

Toon locatie in Google Maps

Navigeer met Google Maps naar de locatie

## Onderzoeksresultaten



| | |
|---|---|
| **Omgevingsrisicoklasse:** | Algemeen |
| **Conditie:** | Voldoende |
| **Onderzoeksmethoden:** | Visuele Inspectie en Kloppen op maaiveld |

**Kloppen (maaiveld):**
De boom is binnen het wegprofiel ontwikkeld. De grote schade aan wegzijde is vermoedelijk het gevolg van aanrijdschade. De beschadiging vormt op dit moment geen verzwakking.

## Conclusie en advies

| Maatregel | Locatie | Risico | Urgentie | Gebrek |
|---|---|---|---|---|
| Vellen | Algemeen | Tak- stambreuk of instabiliteit | < 12 maanden | Onvoldoende vrije doorgang |

**Veiligheidscategorie:** Risicoboom

**Levensduur:** 5 - 10 jaar

**Toelichting:**

Omgevingsrisicoklasse: Algemeen
Veiligheidscategorie: Risicoboom, de boom is binnen het wegprofiel ontwikkeld. Gelet op de stamschade is de kans groot, dat opnieuw tegen de stam wordt gereden.
Advies: Wij adviseren om de boom te kappen.
Urgentie: < 12 maanden



**Advies duurzame instandhouding**

er dient te worden nagegaan, of de openbare ruimte op een andere manier kan worden ingericht. Zodat de boom niet binnen het wegprofiel staat.

**Advies flora en fauna**

Indicatie: Geen

Advies: Geen

Opmerkingen:

## Risicoafweging beheerder

| Advies maatregel: | Besluit maatregel: |
|---|---|
| Vellen (boom verwijderen) | Vellen (boom verwijderen) |

**Datum Besluit:** 10/14/2020

**Urgentietermijn:** < 12 maanden

**Toelichting urgentie:**

**Motivatie:** Ontwerpfout, te weinig ruimte voor een volwassen boom.

# Rapportage boom 1540083

Gemeente Amsterdam

## Algemene informatie

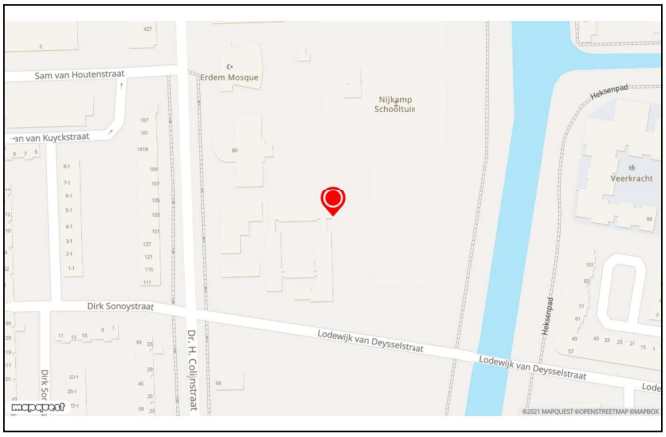


| | |
|---|---|
| **Datum controle:** | 9/17/2020 |
| **Inspectie bureau:** | Boomtotaalzorg |
| **Boomsoort:** | Ulmus hollandica cv. |
| **Stamdiameter pi-band:** | 41 |
| **Beleidstatus:** | |
| **Stadsdeel:** | Nieuw-West |
| **Wijk:** | |
| **Buurt:** | Buurt 8 |
| **Straatnaam:** | |

Toon locatie in Google Maps

Navigeer met Google Maps naar de locatie

## Onderzoeksresultaten



| | |
|---|---|
| **Omgevingsrisicoklasse:** | Algemeen |
| **Conditie:** | Slecht |
| **Onderzoeksmethoden:** | Visuele Inspectie en Prikken op maaiveld;Visuele Inspectie en Prikken op hoogte |

**Prikken (maaiveld):**
Locatie : noordzijde op 10cm boven maaiveld
StamØ op prikhoogte : 54cm
Prikrichting : horizontaal
Meetwaarden : 12cm
Indicatieve restwanddikte : 42cm
Overige noemensw.h : houtscheur achter de stamschade.

**Prikken (op hoogte):**
Locatie : oostzijde op 8m
StamØ op prikhoogte : 25cm
Prikrichting : horizontaal
Meetwaarden : 18cm
Indicatieve restwanddikte : 7cm
Overige noemensw.h : de tak is helemaal hol van binnen

## Conclusie en advies

| Maatregel | Locatie | Risico | Urgentie | Gebrek |
|---|---|---|---|---|
| Vellen | Algemeen | Tak- stambreuk of instabiliteit | < 12 maanden | Afstervingsverschijnselen;Holte;Spechtengat;Houtscheur |

**Veiligheidscategorie:** Risicoboom

**Levensduur:** 3 - 5 jaar

**Toelichting:**

Omgevingsrisicoklasse: Algemeen
Veiligheidscategorie: Risicoboom, vanwege slechte conditie en verzwakte stam en stamvoet. Het is reeel om aan te nemen dat de conditie het komende seizoen verder afneemt, en dat de stam en stamvoet verder verzwakt.
Advies: Wij adviseren de boom te vellen.
Urgentie: < 1 jaar.



**Advies duurzame instandhouding**

De boom is niet duurzaam te handhaven.

**Advies flora en fauna**

Indicatie: Spechtengat in kroon

Advies: Flora en Fauna onderzoek

Opmerkingen:

## Risicoafweging beheerder

| Advies maatregel: | Besluit maatregel: |
|---|---|
| Vellen (boom verwijderen) | Vellen (boom verwijderen) |

**Datum Besluit:** 1/15/2021

**Urgentietermijn:** < 12 maanden

**Toelichting urgentie:**

**Motivatie:** Ecologisch nader onderzoek uitgevoerd, geen belemmering voor kap.

# Rapportage boom 351109

Gemeente Amsterdam

## Algemene informatie

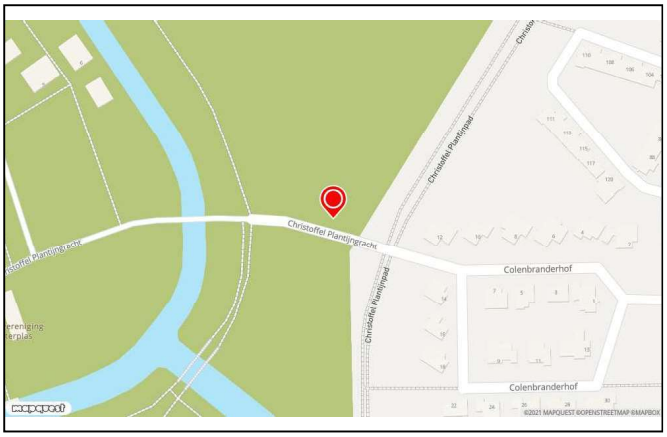


| | |
|---|---|
| **Datum controle:** | 4-1-2021 |
| **Inspectie bureau:** | Boomtotaalzorg |
| **Boomsoort:** | Tilia europaea |
| **Stamdiameter pi-band:** | 44 |
| **Beleidstatus:** | |
| **Stadsdeel:** | Nieuw-West |
| **Wijk:** | Slotervaart Noord |
| **Buurt:** | Emanuel van Meterenbuurt |
| **Straatnaam:** | Christoffel Plantijngracht |

Toon locatie in Google Maps

Navigeer met Google Maps naar de locatie

## Onderzoeksresultaten



| | |
|---|---|
| **Omgevingsrisicoklasse:** | Algemeen |
| **Conditie:** | Voldoende |
| **Onderzoeksmethoden:** | Visuele Inspectie en Prikken op maaiveld;Geluidstomograaf op maaiveld |

**Prikken (maaiveld):**
Locatie : Zuidoostzijde
StamØ op prikhoogte : 74 cm
Prikrichting : Horizontaal
Meetwaarden : 50 cm
Indicatieve restwanddikte : 24cm
Overige noemensw.h : Aantasting door platte tonderzwam

**Geluidstomograaf (maaiveld):**
Meethoogte t.o.v. mv : Maaiveld
StamØ op meethoogte : 74 cm
Minimaal benodigde restw. (mattheck norm) : 11,1
Minimaal benodigde restw. (mattheck*1.4) : 15,54
Meetwaarden per meting : In het Tomogram wordt goed gezond hout gevisualiseerd d.m.v. de blauwe kleur, hout van verminderde kwaliteit, wordt weergegeven met groen, hout van matige tot slechte kwaliteit wordt weergegen in geel en rood. De rode lijn in het tomogram visualiseert de Mattecknorm. Op basis van het tomogram is de houtkwaliteit verminderd, de restwand Mattecknorm is nog aanwezig, maar wel op twee plaatsen doorbroken.

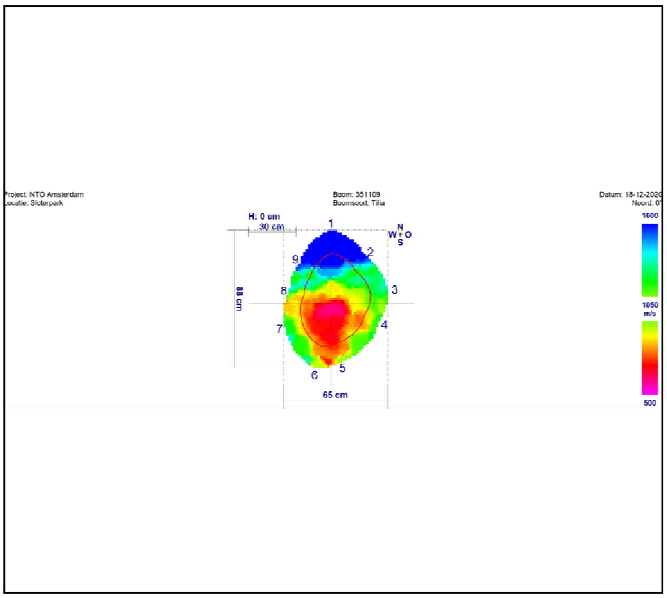


## Conclusie en advies

| Maatregel | Locatie | Risico | Urgentie | Gebrek |
|---|---|---|---|---|
| Vellen | Stamvoet | Stambreuk of Instabiliteit | < 12 maanden | Platte tonderzwam |

**Veiligheidscategorie:** Risicoboom
**Levensduur:** 1 - 3 jaar
**Toelichting:**

Omgeveingrisicoklasse: Algemeen
Veiligheidscstegorie: Risicoboom, de verzwakking vormt op dit een verhoogd veiligheidsrisico.
Advies: Wij adviseren de boom te vellen
Urgentie: < 1 jaar.



**Advies duurzame instandhouding**

De boom is niet duurzaam in stand te houden.

**Advies flora en fauna**

Indicatie: Geen
Advies: Geen
Opmerkingen:

## Risicoafweging beheerder

| Advies maatregel: | Besluit maatregel: |
|---|---|
| Vellen (boom verwijderen) | Vellen (boom verwijderen) |

**Datum Besluit:** 12-2-2021
**Urgentietermijn:** < 12 maanden
**Toelichting urgentie:**
**Motivatie:**

# Rapportage boom 351979

Gemeente Amsterdam

## Algemene informatie

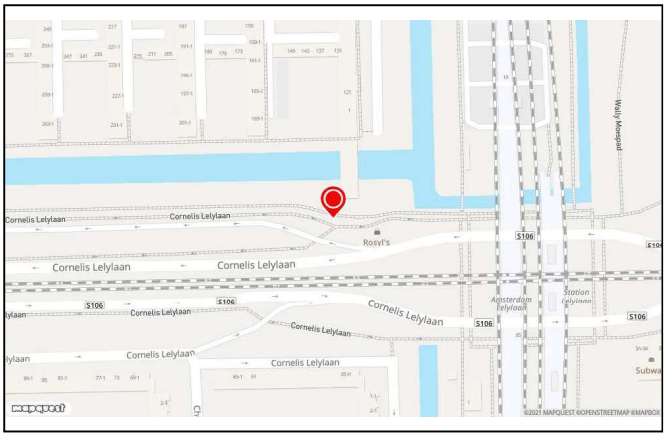


| | |
|---|---|
| **Datum controle:** | 12-2-2021 |
| **Inspectie bureau:** | Boomtotaalzorg |
| **Boomsoort:** | Ulmus hollandica 'Vegeta' |
| **Stamdiameter pi-band:** | 96 |
| **Beleidstatus:** | |
| **Stadsdeel:** | Nieuw-West |
| **Wijk:** | Slotervaart Noord |
| **Buurt:** | Jacob Geelbuurt |
| **Straatnaam:** | Cornelis Lelylaan |

Toon locatie in Google Maps

Navigeer met Google Maps naar de locatie

## Onderzoeksresultaten



| | |
|---|---|
| **Omgevingsrisicoklasse:** | Verhoogd |
| **Conditie:** | Voldoende |
| **Onderzoeksmethoden:** | Visuele Inspectie en Kloppen op maaiveld;Geluidstomograaf op maaiveld |

**Kloppen (maaiveld):**
Locatie : Zuidzijde tot ca. 130cm hoogte. Vruchtlichamen zijn waarneembaar tussen sensor 5 en 6. En jonge tussen 8 en 9
Omvang klankafw. : 20%
Ernst klankafw : matig
Overige noemensw.h. : Ingevallen zone tot ca. 130 hoogte

**Geluidstomograaf (maaiveld):**
Meethoogte t.o.v. mv : maaiveld
StamØ op meethoogte : 138
Minimaal benodigde restw. (mattheck norm) : 20,7
Minimaal benodigde restw. (mattheck*1.4) : 28,98
Meetwaarden per meting : In het Tomogram wordt goed gezond hout gevisualiseerd d.m.v. de blauwe kleur, hout van verminderde kwaliteit, wordt weergegeven met groen, hout van matige tot slechte kwaliteit wordt weergegen in geel en rood. De rode lijn in het tomogram visualiseert de Mattecknorm. Op basis van het tomogram is de houtkwaliteit aanzienlijk verminderd met name tussen sensoren 5 en 6 en tussen 8 en 9. de restwand Mattecknorm is nog beperkt aanwezig, maar wel op twee plaatsen doorbroken.

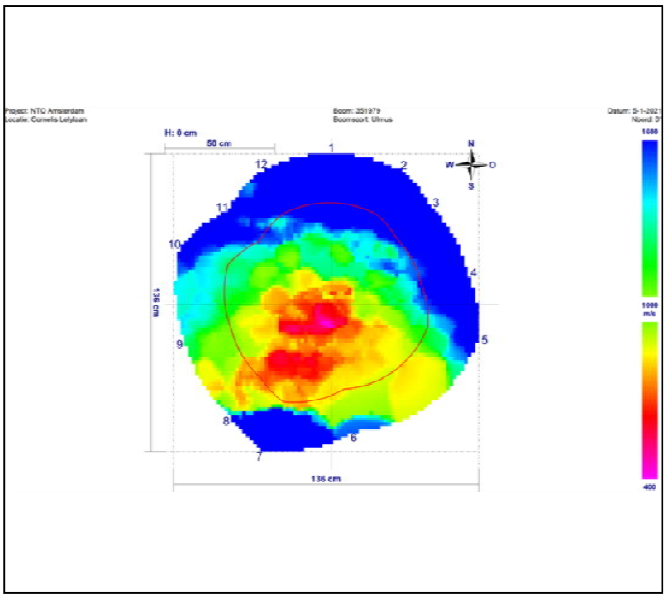

## Conclusie en advies

| Maatregel | Locatie | Risico | Urgentie | Gebrek |
|---|---|---|---|---|
| Jaarlijkse inspectie | Stamvoet | Tak- stambreuk of instabiliteit | < 1 jaar | Dikrandtonderzwam;Ingevallen zone |

**Veiligheidscategorie:** Attentieboom
**Levensduur:** 3 - 5 jaar
**Toelichting:**

Omgevingsrisicoklasse: Verhoogd
Veiligheidscategorie: Attentieboom Op dit moment is voldoende goed hout aanwezig om de breukvastheid te borgen, bij verder gaande ontwikkeling kan wel een veiligheidsrisico ontstaan.
Advies: Wij adviseren de boom jaarlijks visueel te inspecteren als attentieboom
Urgentie : < 12 maanden.



**Advies duurzame instandhouding**

Op dit moment is nog net voldoende goed hout aanwezig, het houtrot proces is onomkeerbaar, om die reden dient overwogen te worden de boom te kappen en de kosten die gemoeid zijn met verhoogde inspectie of vervolgonderzoeken te investeren in een nieuwe boom.

**Advies flora en fauna**

Indicatie: Geen
Advies: Geen
Opmerkingen:

## Risicoafweging beheerder

| Advies maatregel: | Besluit maatregel: |
|---|---|
| Jaarlijkse inspectie | Vellen (boom verwijderen) |

**Datum Besluit:** 12-2-2021
**Urgentietermijn:** < 12 maanden
**Toelichting urgentie:**
**Motivatie:** Omdat de restwand op 2 plaatsen doorbroken is en de aard van de aantasting onomkeerbaar, is herstel uitgesloten.

# Rapportage boom 355129

Gemeente Amsterdam

## Algemene informatie

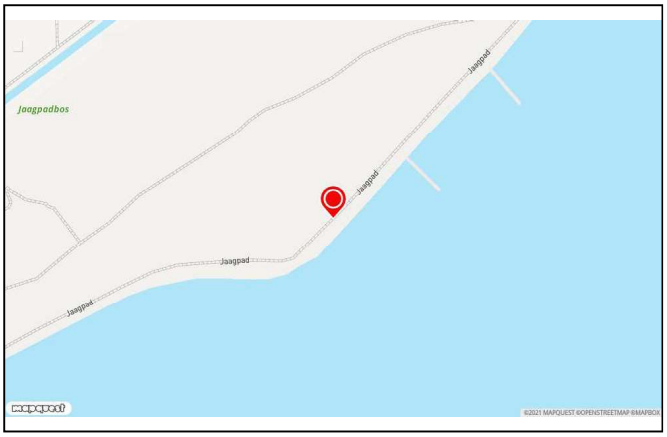


| | |
|---|---|
| **Datum controle:** | 5-1-2021 |
| **Inspectie bureau:** | Boomtotaalzorg |
| **Boomsoort:** | Salix alba |
| **Stamdiameter pi-band:** | 83 |
| **Beleidstatus:** | |
| **Stadsdeel:** | Nieuw-West |
| **Wijk:** | Sloter-/Riekerpolder |
| **Buurt:** | Nieuwe Meer |
| **Straatnaam:** | Jaagpad |

Toon locatie in Google Maps

Navigeer met Google Maps naar de locatie

## Onderzoeksresultaten



| | |
|---|---|
| **Omgevingsrisicoklasse:** | Algemeen |
| **Conditie:** | Voldoende |
| **Onderzoeksmethoden:** | Visuele Inspectie en Kloppen op maaiveld;Geluidstomograaf op maaiveld |

**Kloppen (maaiveld):**
Locatie : vruchtlichamen aan de zuidoostzijde
Omvang klankafw. : 20% bij de vruchtlichamen
Ernst klankafw : Aanzienlijk
Overige noemensw.h. : De boom is gekandelaberd en 2stammig

**Geluidstomograaf (maaiveld):**
Meethoogte t.o.v. mv : maaiveld
StamØ op meethoogte : 92
Minimaal benodigde restw. (mattheck norm) : 13,8
Minimaal benodigde restw. (mattheck*1.4) : 19,32
Meetwaarden per meting : De rode kleur geeft hout van onvoldoende kwaliteit aan. De rode lijn visualiseerd de mattecknorm. Op het tomogrambeeld is te zien dat de benodigde restwand niet aanwezig is, daarbij moet wel worden opgemerkt dat het tomogram negatiever beeld laat zien vanwege ingesloten zones.

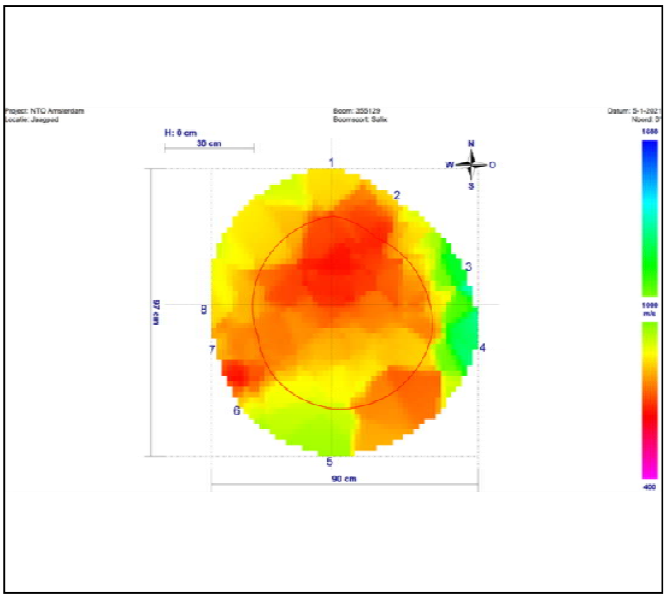

## Conclusie en advies

| Maatregel | Locatie | Risico | Urgentie | Gebrek |
|---|---|---|---|---|
| Vellen | Stamvoet | Stambreuk of Instabiliteit | < 12 maanden | Dikrandtonderzwam;Holte |

**Veiligheidscategorie:** Risicoboom
**Levensduur:** 1 - 3 jaar
**Toelichting:**

omgevindridicoklasse: Algemeen
Veiligheidscategorie: Risicoboom, de boom vormt door de beperkte restwand een verhoogd risico voor de omgeving, ondanks dat de boomkroon is gereduceerd vormt matige houtkwaliteit een verhoogd risico op stambreuk.
Advies: Vellen
Urgentie: <12 maanden



**Advies duurzame instandhouding**

De boom is niet duurzaam te handhaven.

**Advies flora en fauna**

Indicatie: Holte in de stamvoet
Advies: Geen
Opmerkingen:

## Risicoafweging beheerder

| Advies maatregel: | Besluit maatregel: |
|---|---|
| Vellen (boom verwijderen) | Vellen (boom verwijderen) |

**Datum Besluit:** 28-1-2021
**Urgentietermijn:** < 12 maanden
**Toelichting urgentie:**
**Motivatie:** Ecologische houtopstand - fase 2 (huidige vorm)

# Rapportage boom 356088

Gemeente Amsterdam

## Algemene informatie

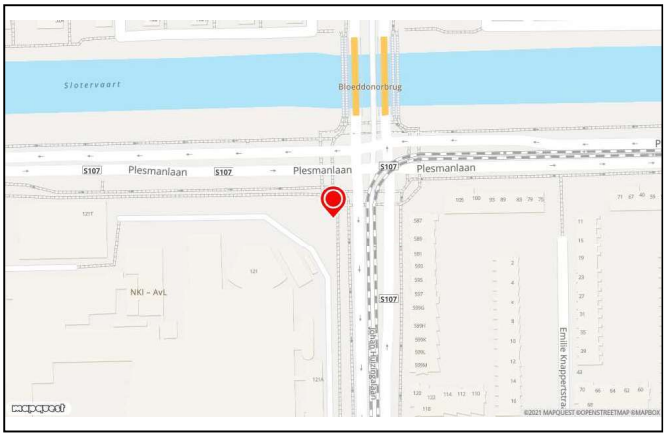


| | |
|---|---|
| **Datum controle:** | 4-1-2021 |
| **Inspectie bureau:** | Boomtotaalzorg |
| **Boomsoort:** | Pterocarya fraxinifolia |
| **Stamdiameter pi-band:** | 41 |
| **Beleidstatus:** | |
| **Stadsdeel:** | Nieuw-West |
| **Wijk:** | Slotervaart Zuid |
| **Buurt:** | Medisch Centrum Slotervaart |
| **Straatnaam:** | Johan Huizingalaan |

Toon locatie in Google Maps

Navigeer met Google Maps naar de locatie

## Onderzoeksresultaten



| | |
|---|---|
| **Omgevingsrisicoklasse:** | Verhoogd |
| **Conditie:** | Onvoldoende |
| **Onderzoeksmethoden:** | Visuele Inspectie en Kloppen op maaiveld;Geluidstomograaf op maaiveld |

**Kloppen (maaiveld):**
Locatie : Vruchtlichamen aan zuid en oostzijde
Omvang klankafw. : De klankafwijking is alleen bij de vruchtlichamen waarneembaar
Ernst klankafw : Beperkt
Overige noemensw.h. :

**Geluidstomograaf (maaiveld):**
Meethoogte t.o.v. mv : Maaiveld
StamØ op meethoogte : 60cm
Minimaal benodigde restw. (mattheck norm) : 9cm
Minimaal benodigde restw. (mattheck*1.4) : 12,6cm
Meetwaarden per meting : Meetwaarden per meting : In het Tomogram wordt goed gezond hout gevisualiseerd d.m.v. de blauwe kleur, hout van verminderde kwaliteit, wordt weergegeven met groen, hout van matige tot slechte kwaliteit wordt weergegen in geel en rood. De rode lijn in het tomogram visualiseert de Mattecknorm. Op basis van het tomogram is de houtkwaliteit aanzienlijk verminderd. De benodigde restwand is voor ca. 50% doorbroken.

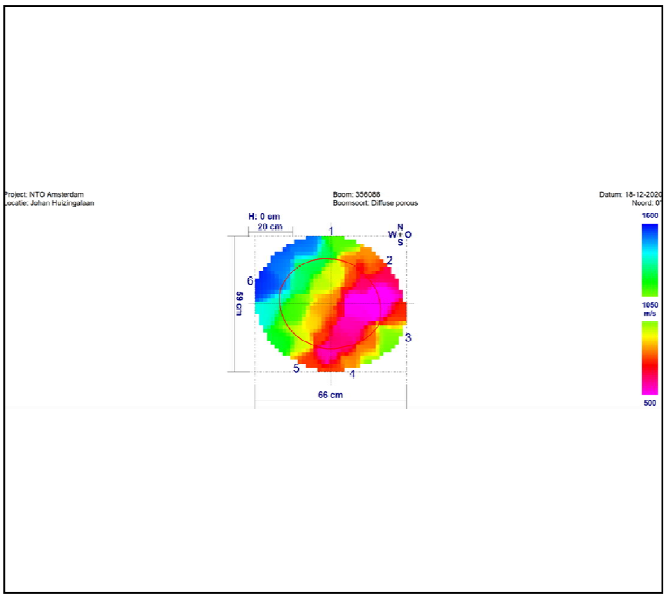


## Conclusie en advies

| Maatregel | Locatie | Risico | Urgentie | Gebrek |
|---|---|---|---|---|
| Vellen | Stamvoet | Stambreuk of Instabiliteit | < 12 maanden | Dikrandtonderzwam |

**Veiligheidscategorie:** Risicoboom
**Levensduur:** 3 - 5 jaar
**Toelichting:**

Omgevingsrisicoklasse: Verhoogd
Veiligheidscatgorie: Risicoboom, op basis van het tomografie onderzoek voldoet de restwand niet aan de Mattecknorm.
Advies: Wij adviseren de boom te vellen.
Urgentie: <12 maanden

**Advies duurzame instandhouding**

De boom is niet veilig te handhaven.

**Advies flora en fauna**

Indicatie: Geen
Advies: Geen
Opmerkingen:



## Risicoafweging beheerder

| Advies maatregel: | Besluit maatregel: |
|---|---|
| Vellen (boom verwijderen) | Vellen (boom verwijderen) |

**Datum Besluit:** 12-2-2021
**Urgentietermijn:** < 12 maanden
**Toelichting urgentie:**
**Motivatie:**

# Rapportage boom 365133

Gemeente Amsterdam

## Algemene informatie

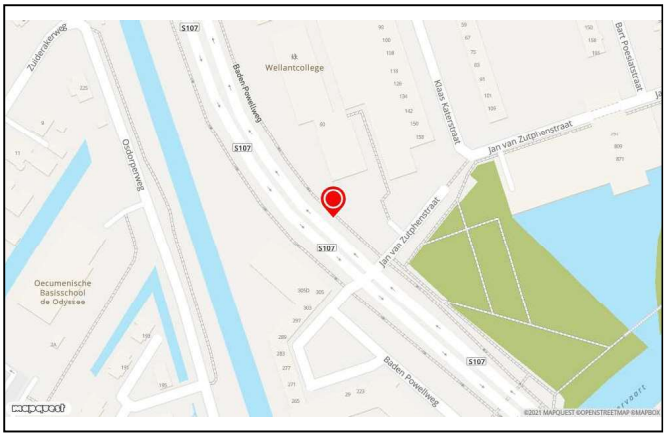


| | |
|---|---|
| **Datum controle:** | 12-2-2021 |
| **Inspectie bureau:** | Boomtotaalzorg |
| **Boomsoort:** | Ulmus hollandica 'Vegeta' |
| **Stamdiameter pi-band:** | 62 |
| **Beleidstatus:** | |
| **Stadsdeel:** | Nieuw-West |
| **Wijk:** | Osdorp-Midden |
| **Buurt:** | Zuidwestkwadrant Osdorp Zuid |
| **Straatnaam:** | Baden Powellweg |

Toon locatie in Google Maps

Navigeer met Google Maps naar de locatie

## Onderzoeksresultaten



| | |
|---|---|
| **Omgevingsrisicoklasse:** | Verhoogd |
| **Conditie:** | Voldoende |
| **Onderzoeksmethoden:** | Visuele Inspectie en Kloppen op maaiveld;Visuele Inspectie en Prikken op maaiveld;Geluidstomograaf op maaiveld |

**Kloppen (maaiveld):**
Locatie : zuidoostzijde stam
Omvang klankafw. : 20-30 %
Ernst klankafw : aanzienlijk
Overige noemensw.h. : geen

**Prikken (maaiveld):**
Locatie : zuid oost
StamØ op prikhoogte : 74
Prikrichting : horizontaal
Meetwaarden : 50cm
Indicatieve restwanddikte : 24 cm
Overige noemensw.h : aangetast door Dikrandtonderzwam

**Geluidstomograaf (maaiveld):**
Meethoogte t.o.v. mv : 10cm
StamØ op meethoogte : 85cm
Minimaal benodigde restw. (mattheck norm) : 13cm
Minimaal benodigde restw. (mattheck*1.4) : 19cm
Meetwaarden per meting :
In het Tomogram wordt goed gezond hout gevisualiseerd d.m.v. de blauwe kleur, hout van verminderde kwaliteit, wordt weergegeven met groen, hout van matige tot slechte kwaliteit wordt weergegen in geel en rood. De rode lijn in het tomogram visualiseert de Mattecknorm. Op basis van het tomogram is de houtkwaliteit aanzienlijk verminderd, de restwand Mattecknorm is nog beperkt aanwezig.
Overige noemensw.h : Vermoedelijk heeft aantasting onder maaiveld grotere omvang

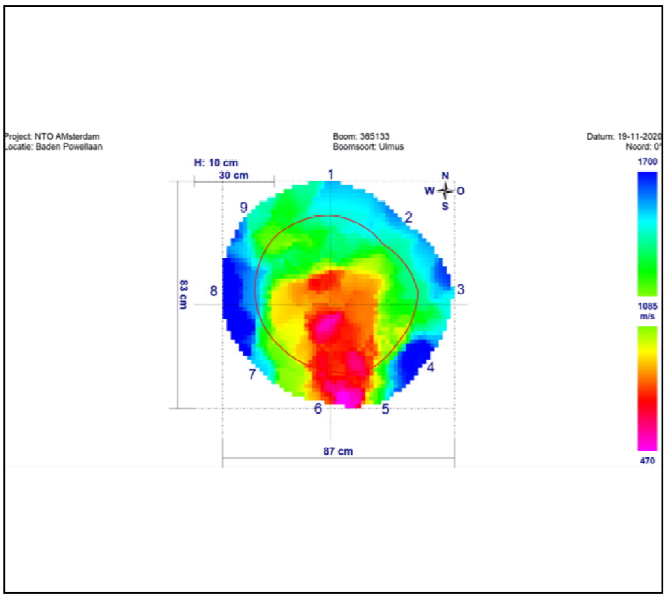


## Conclusie en advies

| Maatregel | Locatie | Risico | Urgentie | Gebrek |
|---|---|---|---|---|
| Jaarlijkse inspectie | Stamvoet | Tak- stambreuk of instabiliteit | < 1 jaar | Dikrandtonderzwam |

**Veiligheidscategorie:** Attentieboom
**Levensduur:** 1 - 3 jaar
**Toelichting:**

Omgevingsrisicoklasse: Verhoogd
Veiligheidsstatus: Attentieboom: Op basis van het uitgevoerde onderzoek is de algehele houtkwaliteit verminderd, verwacht moet worden dat de aantasting onder maaiveld van een grotere omvang is. Op dit moment is er nog geen sprake van een direct verhoogd veiligheisrisico. Bij verdere ontwikkeling van de aantasting kan wel een veiligheidsrisico ontstaan.
Advies: Jaarlijkse inspectie voortgang aantasting monitoren
Urgentie: < 1 jaar



**Advies duurzame instandhouding**

Gelet op de mate van aantasting en het gegeven dat het houtrot proces onomkeerbaar is, is de boom niet duurzaam te behouden. Wij adviseren te overwegen de boom binnen een jaar te vellen.

**Advies flora en fauna**

Indicatie: Holte in de stamvoet
Advies: Geen
Opmerkingen:

## Risicoafweging beheerder

| Advies maatregel: | Besluit maatregel: |
|---|---|
| Jaarlijkse inspectie | Vellen (boom verwijderen) |

**Datum Besluit:** 12-2-2021
**Urgentietermijn:** < 12 maanden
**Toelichting urgentie:**
**Motivatie:** Vanwege de aard van de aantasting is de levensverwachting zeer beperkt en herstel uitgesloten.

# Rapportage boom 394411

Gemeente Amsterdam

## Algemene informatie

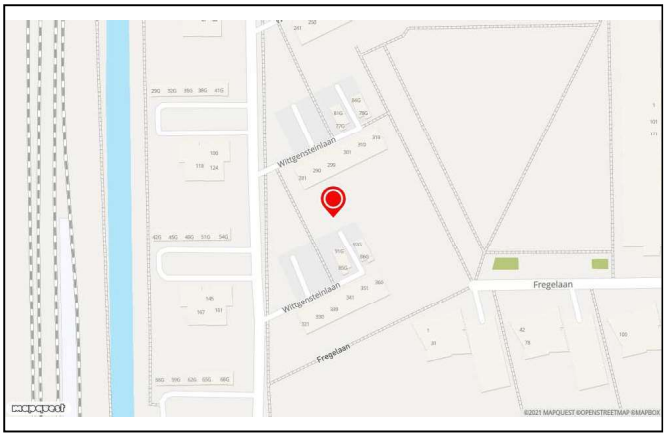


| | |
|---|---|
| **Datum controle:** | 25-1-2021 |
| **Inspectie bureau:** | Boomtotaalzorg |
| **Boomsoort:** | Pterocarya fraxinifolia |
| **Stamdiameter pi-band:** | 88 |
| **Beleidstatus:** | |
| **Stadsdeel:** | Nieuw-West |
| **Wijk:** | Westlandgracht |
| **Buurt:** | Koningin Wilhelminaplein |
| **Straatnaam:** | Wittgensteinlaan |

Toon locatie in Google Maps

Navigeer met Google Maps naar de locatie

## Onderzoeksresultaten



| | |
|---|---|
| **Omgevingsrisicoklasse:** | Algemeen |
| **Conditie:** | Slecht |
| **Onderzoeksmethoden:** | Visuele Inspectie en Kloppen op maaiveld;Geluidstomograaf op maaiveld;Visuele Inspectie en Prikken op hoogte |

**Kloppen (maaiveld):**
Locatie : Oostzijde
Omvang klankafw. : Vrijwel geen klankafwijking
Ernst klankafw : Nihil
Overige noemensw.h. : Holte aan de zuidzijde op ca. 2-3m

**Geluidstomograaf (maaiveld):**
Meethoogte t.o.v. mv : 30cm boven maaiveld.
StamØ op meethoogte : 100cm
Minimaal benodigde restw. (mattheck norm) : 15 cm
Minimaal benodigde restw. (mattheck*1.4) : 21cm
Meetwaarden per meting : In het Tomogram wordt goed gezond hout gevisualiseerd d.m.v. de blauwe kleur, hout van verminderde kwaliteit, wordt weergegeven met groen, hout van matige tot slechte kwaliteit wordt weergegen in geel en rood. De rode lijn in het tomogram visualiseert de Mattecknorm. Op basis van het tomogram is de houtkwaliteit aanzienlijk verminderd, de restwand Mattecknorm is nog beperkt aanwezig.

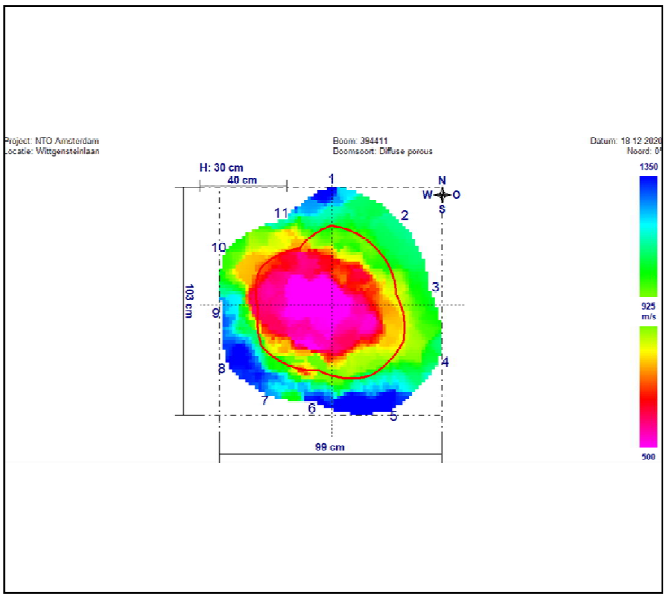


**Prikken (op hoogte):**
Locatie : holte op 2-3m
StamØ op prikhoogte : 93cm
Prikrichting : horizontaal
Meetwaarden : 70cm
Indicatieve restwanddikte : 23cm

## Conclusie en advies

| Maatregel | Locatie | Risico | Urgentie | Gebrek |
|---|---|---|---|---|
| Jaarlijkse inspectie | Stam | Stambreuk of instabiliteit | < 1 jaar | Holte;Platte tonderzwam |

**Veiligheidscategorie:** Attentieboom
**Levensduur:** 5 - 10 jaar
**Toelichting:**

Omgevingsrisicoklasse: Algemeen
Veiligheidscategorie: Attentieboom; Op dit moment is de restwand mattecknorm nog aanwezig, en is er geen verhoogd risico t.a.v. stambreuk. Bij verdergaande ontwikkeling kan wel een veiligheidsrisico ontstaan.
Advies: Wij adviseren de boom jaarlijks als attentieboom te inspecteren.
Uregntie: < 1 jaar.



**Advies duurzame instandhouding**

De boom is als attentieboom te handhaven

**Advies flora en fauna**

Indicatie: Holte in de stam
Advies: Geen
Opmerkingen:

## Risicoafweging beheerder

| Advies maatregel: | Besluit maatregel: |
|---|---|
| Jaarlijkse inspectie | Vellen (boom verwijderen) |

**Datum Besluit:** 28-1-2021
**Urgentietermijn:** < 12 maanden
**Toelichting urgentie:**
**Motivatie:** Vanwege de slechte conditie van de boom is de aantasting onomkeerbaar.

# Rapportage boom 1550332

Gemeente Amsterdam

## Algemene informatie

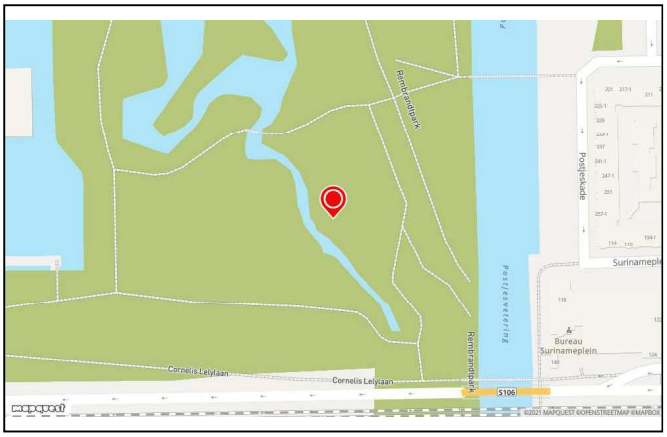


| | |
|---|---|
| **Datum controle:** | 25-1-2021 |
| **Inspectie bureau:** | Boomtotaalzorg |
| **Boomsoort:** | Ulmus hollandica 'Vegeta' |
| **Stamdiameter pi-band:** | 80 |
| **Beleidstatus:** | |
| **Stadsdeel:** | Nieuw-West |
| **Wijk:** | |
| **Buurt:** | Rembrandtpark Zuid |
| **Straatnaam:** | |

Toon locatie in Google Maps

Navigeer met Google Maps naar de locatie

## Onderzoeksresultaten



| | |
|---|---|
| **Omgevingsrisicoklasse:** | Beperkt |
| **Conditie:** | Voldoende |
| **Onderzoeksmethoden:** | Visuele Inspectie en Prikken op maaiveld;Geluidstomograaf op maaiveld |

**Prikken (maaiveld):**
Locatie : noordzijde en oostzijde op maaiveld zijn de vruchtlichamen zichtbaar
StamØ op prikhoogte : 142cm
Prikrichting : Horizontaal
Meetwaarden : 5cm
Indicatieve restwanddikte : 137 cm

**Geluidstomograaf (maaiveld):**
Meethoogte t.o.v. mv : Maaiveld
StamØ op meethoogte : 142cm
Minimaal benodigde restw. (mattheck norm) : 21,3cm
Minimaal benodigde restw. (mattheck*1.4) : 29,83cm
Meetwaarden per meting : De rode kleur visualiseert hout van slechte kwaliteit. De blauwe kleur visualiseert hout van goede kwaliteit. De rode lijn visualiseert de Mattecknorm. Op basis van het tomogram is de restwand mattecknorm op 2 plaatsen doorbroken. Aan de zuid en west zijde is de houtkwaliteit goed.

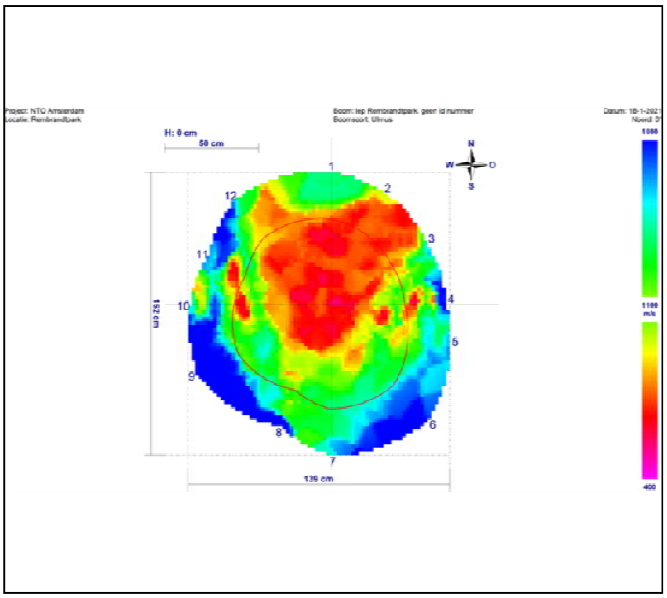

## Conclusie en advies

| Maatregel | Locatie | Risico | Urgentie | Gebrek |
|---|---|---|---|---|
| Grof dood hout verwijderen | Kroon | Takbreuk | < 6 maanden | Dood hout/afgestorven tak(ken) |
| Jaarlijkse inspectie | Stamvoet | Stambreuk of instabiliteit | < 1 jaar | Platte tonderzwam |

**Veiligheidscategorie:** Risicoboom
**Levensduur:** 3 - 5 jaar
**Toelichting:**

Omgevingsrisicoklasse: Beperkt
Veiligheidscategorie: Risicoboom. Het dode hout in de kroon vormt een direct risico voor de omgeving. De aantasting door de platte tonderzwam vormt op dit moment nog geen verhoogd risico. Dit kan in de toekomst bij verder gaande ontwikkeling wel het geval zijn. De boom is na uitvoering van een snoeimaatregel te handhaven als attentieboom.
Advies: Dode hout uit de kroon snoeien en daarna de boom handhaven als attentieboom.
Urgentie: Snoeimaatregel < 12 maanden



**Advies duurzame instandhouding**

De boom is na de snoeimaatregel te handhaven als attentieboom.

**Advies flora en fauna**

Indicatie: Geen
Advies: Geen
Opmerkingen:

## Risicoafweging beheerder

| Advies maatregel: | Besluit maatregel: |
|---|---|
| Jaarlijkse inspectie | Vellen (boom verwijderen) |

**Datum Besluit:** 12-2-2021
**Urgentietermijn:** < 12 maanden
**Toelichting urgentie:**
**Motivatie:** Vanwege de omvangrijke rotting in de stamvoet en de aard van de aantasting, is er sprake van een onomkeerbaar proces.