Vragenlijst Bomenzaken

Betreft dossiernummer: 2104953.01/21/
Locatie: Buiksloterweg 32 boom nr 396564
Schadedatum:23-09-2021







Achteraf aan te leveren informatie, welke uit het systeem te halen is:

Algemeen

1. Is de boom eigendom van de gemeente Amsterdam?
   Boom is eigendom van Gemeente Amsterdam

Onderhoudsplan

2. Wat is het onderhoudsplan van deze boom (hoe vaak wordt de betreffende boom gecontroleerd, onderhouden, etc.) ?
   Betreft een Monumentale boom. De boom is niet conform onderhoudsplan uitgevoerd.
   De boom zit in een jaarlijkse inspectiecyclus en een reguliere snoeicyclus van 1 keer in de drie jaar.
   .

3. Is er gehandeld overeenkomstig dit onderhoudsplan? (graag hiervan bewijsstukken incl. data overleggen) (graag toelichten)
   Er is deels conform het onderhoudsplan gehandeld en gecontroleerd.(Voor toelichting zie dit document en bijlage.) .
   De inspecties zijn jaarlijks uitgevoerd.
   Onderhoud/Werkgang 2018 is niet uitgevoerd.

VTA-controles

4. Kunt u ons een afschrift van de uitgevoerde VTA-controles van de afgelopen vijf jaar toesturen?
   De controles vanaf 2018 worden meegeleverd, inclusief het Nader Technisch onderzoek. De NTO is uitgevoerd op 28-02-2020
   De besluitvorming van de inspectie 2018 is 16-05-2019 afgerond.

5. Is er gehandeld overeenkomstig de adviezen van de boomspecialist die de controle (VTA / NTO) heeft uitgevoerd (o.a. snoeiwerk e.d.)? (graag toelichten!)
   Er is deels gehandeld conform de adviezen van de adviseur/boomspecialist(zie bijlagen).
   De werkgang/onderhoud is in 2018 niet uitgevoerd.

Overig

6. Heeft u nog opmerkingen?

Boomgegevens

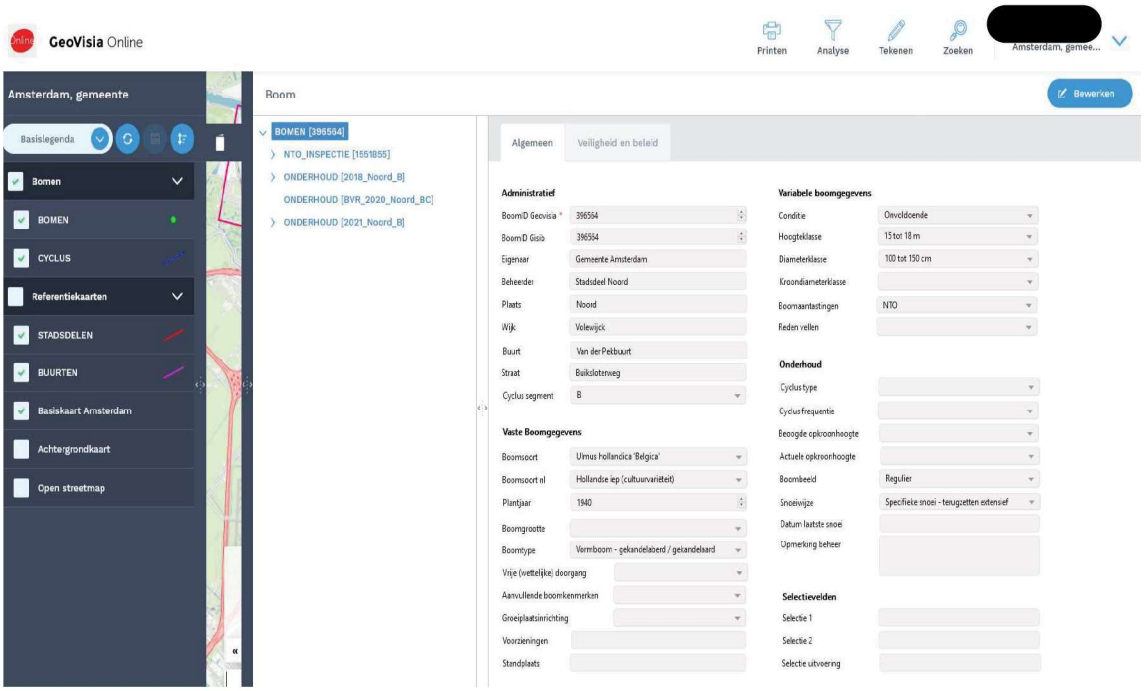

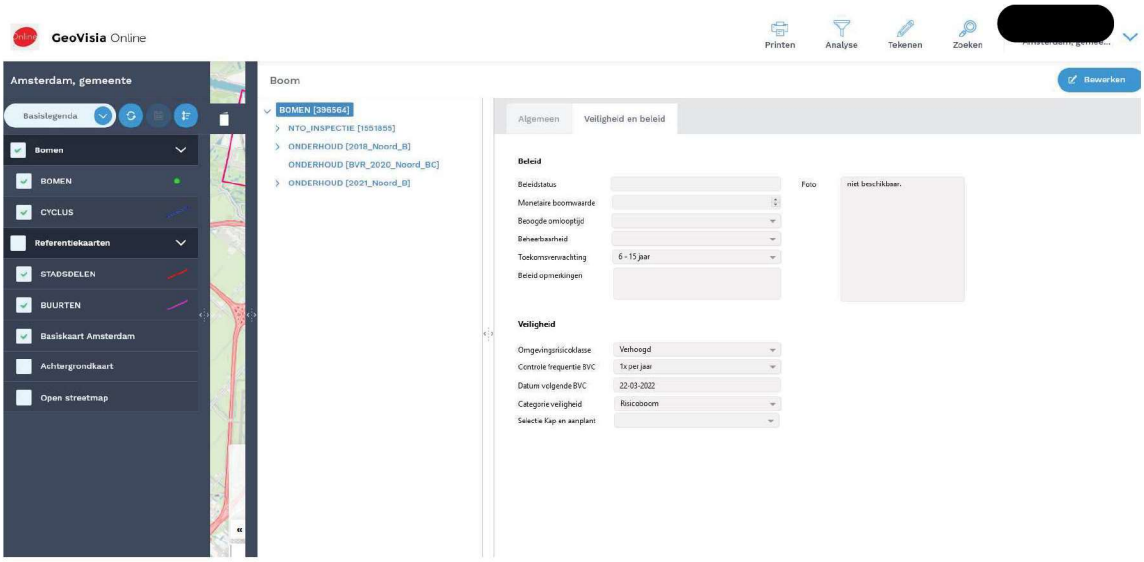

NTO(Nader technisch Onderzoek).28-02-2020

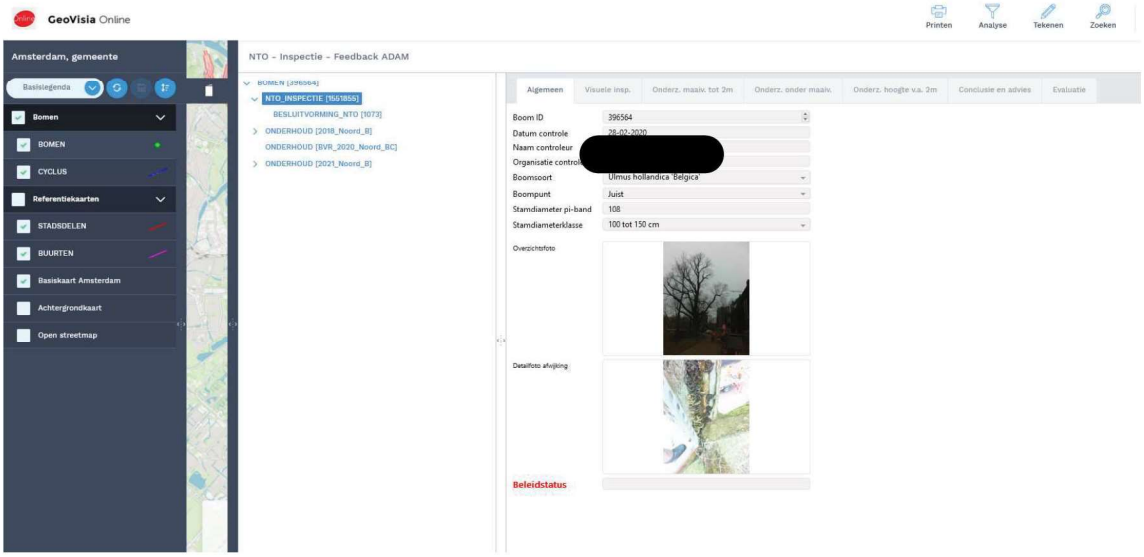

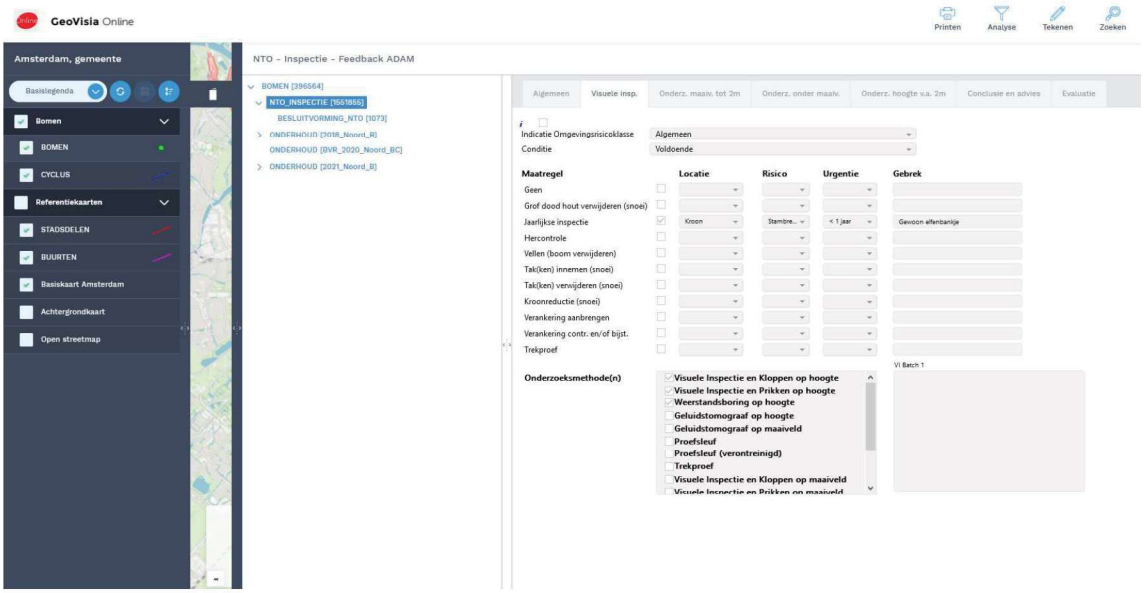

Geen gegevens aanwezig bij onderzoek maaiveld tot 2m

Geen gegevens aanwezig bij onderzoek onder maaiveld.

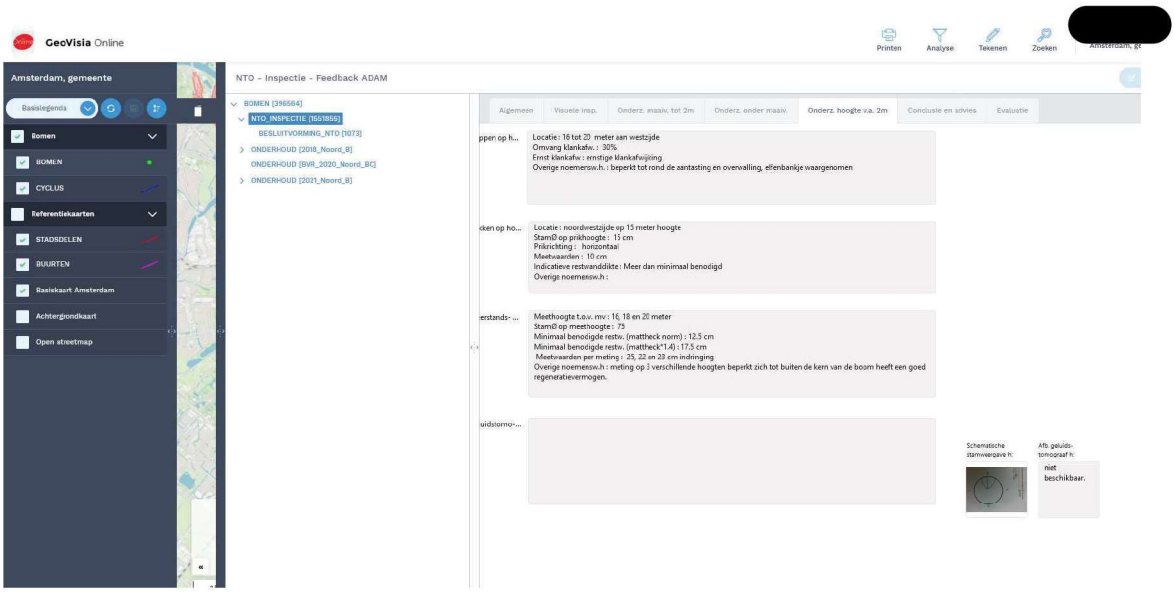
GeoVisia Online
Printen
Analyse
Tekenen
Zoeken
[redacted]
Amsterdam, gemeente
Basislegenda
Bomen
BOMEN
CYCLUS
Referentiekaarten
STADSDELEN
BUURTEN
Basiskaart Amsterdam
Achtergrondkaart
Open streetmap
NTO - Inspectie - Feedback ADAM
BOMEN [396564]
NTO_INSPECTIE [1561855]
BESLUITVORMING_NTO [1073]
ONDERHOUD [2018_Noord_B]
ONDERHOUD [BVR_2020_Noord_BC]
ONDERHOUD [2021_Noord_B]
Algemeen
Visuele insp.
Onderz. maaiv. tot 2m
Onderz. onder maaiv.
Onderz. hoogte v.a. 2m
Conclusie en advies
Evaluatie
ppen op h...
Locatie : 16 tot 20 meter aan westzijde
Omvang klankafw. : 30%
Ernst klankafw : ernstige klankafwijking
Overige noemersw.h. : beperkt tot rond de aantasting en overwalling, elfenbankje waargenomen
kken op ho...
Locatie : noordwestzijde op 13 meter hoogte
StamØ op prikhoogte : 13 cm
Prikricht ing : horizontaal
Meetwaarden : 10 cm
Indicatieve restwanddikte : Meer dan minimaal benodigd
Overige noemersw.h :
erstands- ...
Meethoogte t.o.v. mv : 16, 18 en 20 meter
StamØ op meethoogte : 75
Minimaal benodigde restw. (mattheck norm) : 12.5 cm
Minimaal benodigde restw. (mattheck*1.4) : 17.5 cm
Meetwaarden per meting : 25, 22 en 23 cm indringing
Overige noemersw.h : meting op 3 verschillende hoogten beperkt zich tot buiten de kern van de boom heeft een goed regeneratievermogen.
uidstorno-...
Schematische stamweergave h:
Afb. geluids-tomograaf h:
niet beschikbaar.

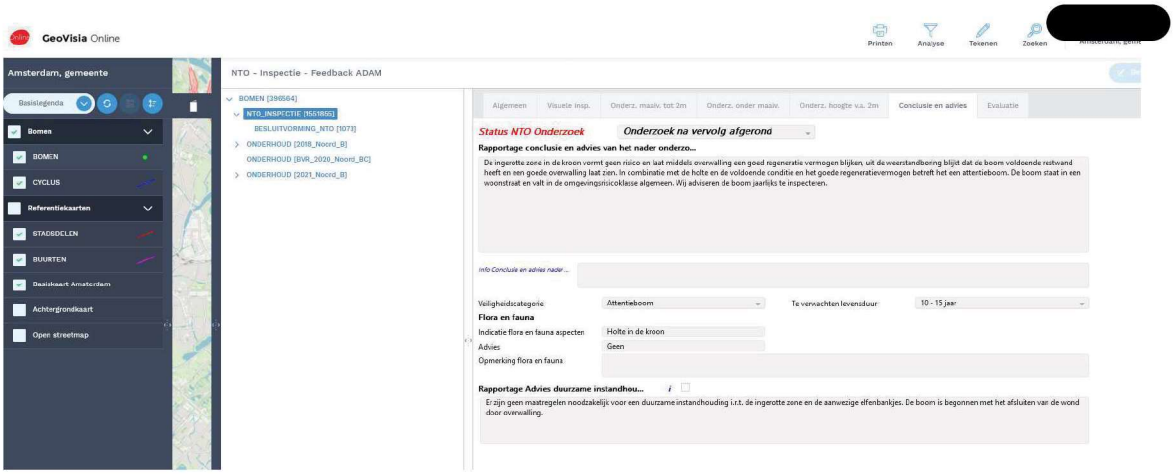
GeoVisia Online
Printen
Analyse
Tekenen
Zoeken
[redacted]
Amsterdam, gemeente
Basislegenda
Bomen
BOMEN
CYCLUS
Referentiekaarten
STADSDELEN
BUURTEN
Basiskaart Amsterdam
Achtergrondkaart
Open streetmap
NTO - Inspectie - Feedback ADAM
BOMEN [396564]
NTO_INSPECTIE [1561855]
BESLUITVORMING_NTO [1073]
ONDERHOUD [2018_Noord_B]
ONDERHOUD [BVR_2020_Noord_BC]
ONDERHOUD [2021_Noord_B]
Algemeen
Visuele insp.
Onderz. maaiv. tot 2m
Onderz. onder maaiv.
Onderz. hoogte v.a. 2m
Conclusie en advies
Evaluatie
Status NTO Onderzoek
Onderzoek na vervolg afgerond
Rapportage conclusie en advies van het nader onderzo...
De ingerotte zone in de kroon vormt geen risico en laat middels overwalling een goed regeneratie vermogen blijken, uit de weerstandboring blijkt dat de boom voldoende restwand heeft en een goede overwalling laat zien. In combinatie met de holte en de voldoende conditie en het goede regeneratievermogen betreft het een attentieboom. De boom staat in een woonstraat en valt in de omgevingsrisicoklasse algemeen. Wij adviseren de boom jaarlijks te inspecteren.
Info Conclusie en advies nader ...
Veiligheidscategorie
Attentieboom
Te verwachten levensduur
10 - 15 jaar
Flora en fauna
Indicatie flora en fauna aspecten
Holte in de kroon
Advies
Geen
Opmerking flora en fauna
Rapportage Advies duurzame instandhou...
Er zijn geen maatregelen noodzakelijk voor een duurzame instandhouding i.r.t. de ingerotte zone en de aanwezige elfenbankjes. De boom is begonnen met het afsluiten van de wond door overwalling.

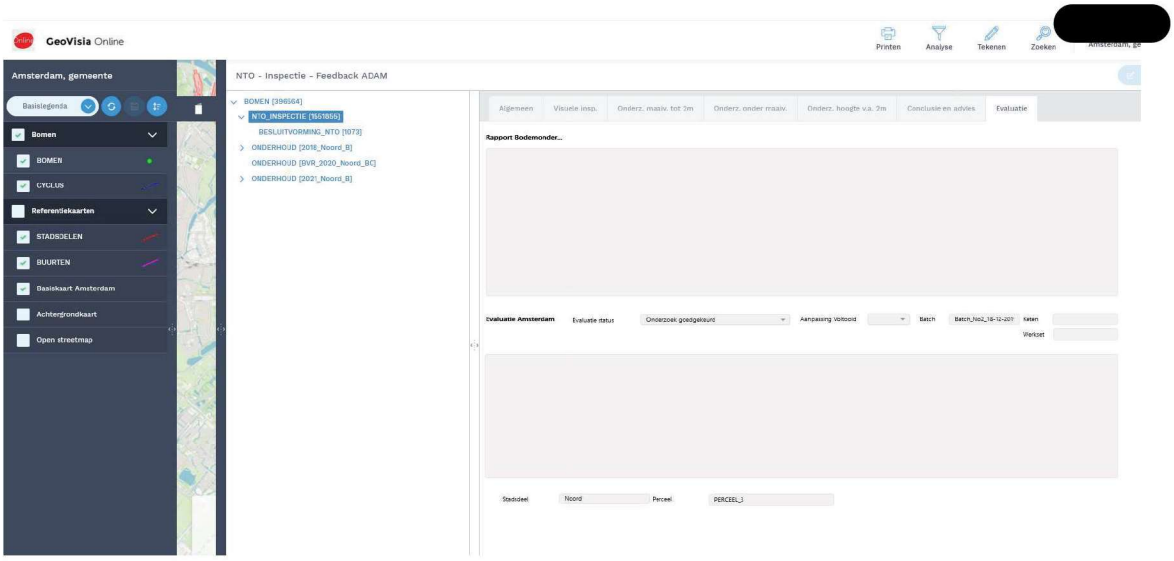
GeoVisia Online
Printen
Analyse
Tekenen
Zoeken
[redacted]
Amsterdam, gemeente
Basislegenda
Bomen
BOMEN
CYCLUS
Referentiekaarten
STADSDELEN
BUURTEN
Basiskaart Amsterdam
Achtergrondkaart
Open streetmap
NTO - Inspectie - Feedback ADAM
BOMEN [396564]
NTO_INSPECTIE [1561855]
BESLUITVORMING_NTO [1073]
ONDERHOUD [2018_Noord_B]
ONDERHOUD [BVR_2020_Noord_BC]
ONDERHOUD [2021_Noord_B]
Algemeen
Visuele insp.
Onderz. maaiv. tot 2m
Onderz. onder maaiv.
Onderz. hoogte v.a. 2m
Conclusie en advies
Evaluatie
Rapport Bodemonder...
Evaluatie Amsterdam
Evaluatie status
Onderzoek goedgekeurd
Aanpassing Voltooid
Batch
Batch_No2_16-12-201
Keten
Werkset
Stadsdeel
Noord
Perceel
PERCEEL_1

Besluitvorming op de NTO

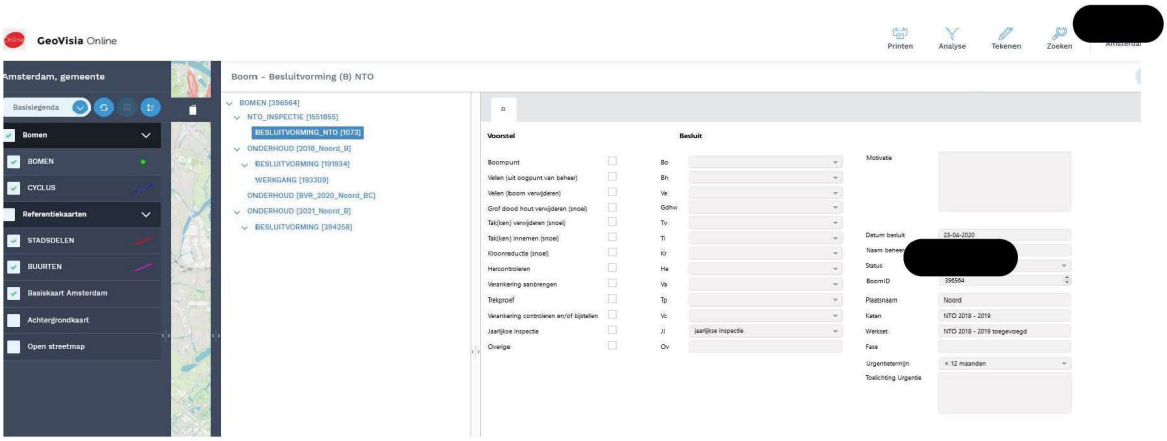

Advies Inspectie 2018 is afgerond 08-02-2019.

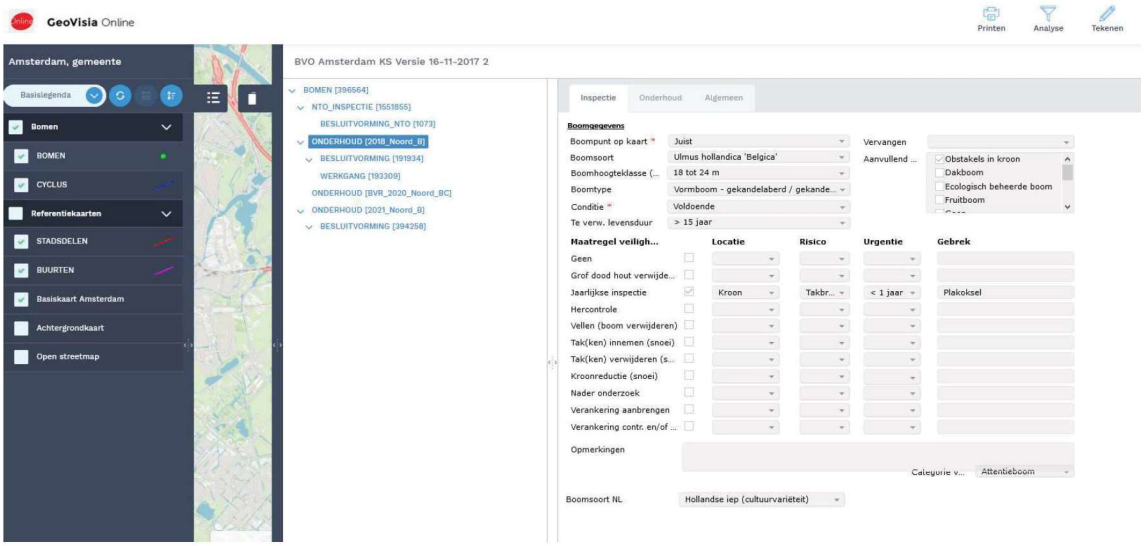

Geadviseerde onderhoud:

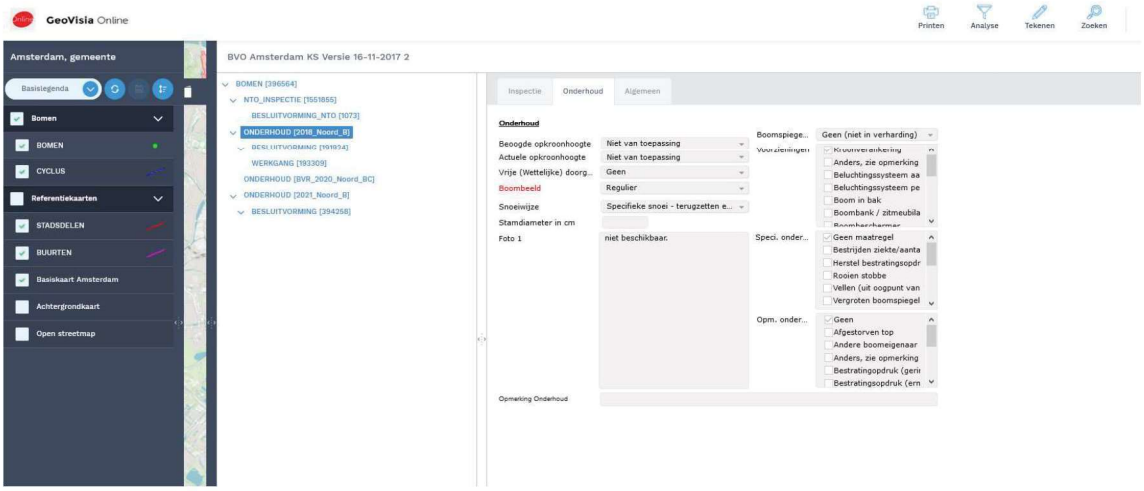

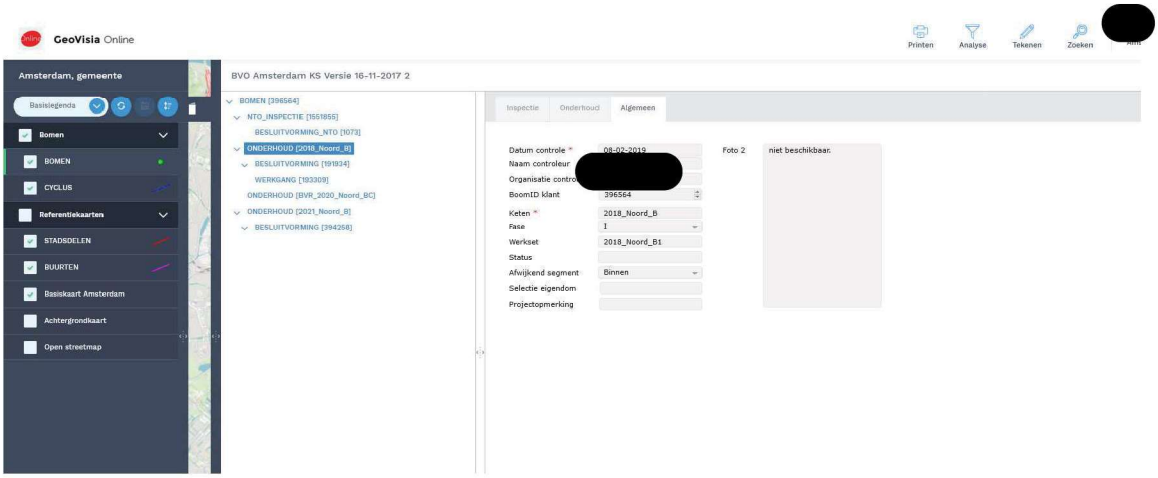

Besluitvorming

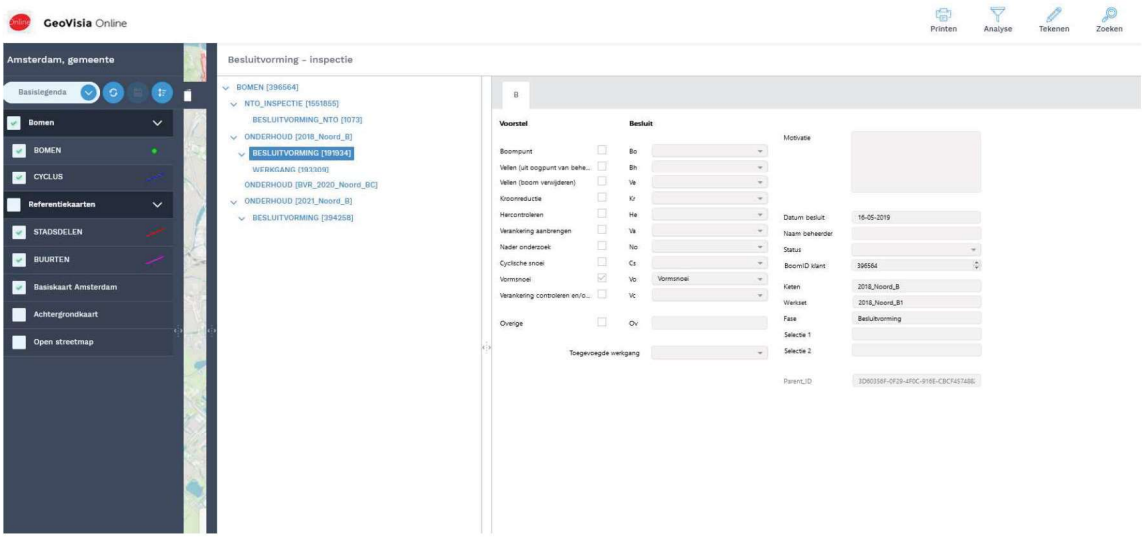

Werkgang(Uitgevoerd werk).

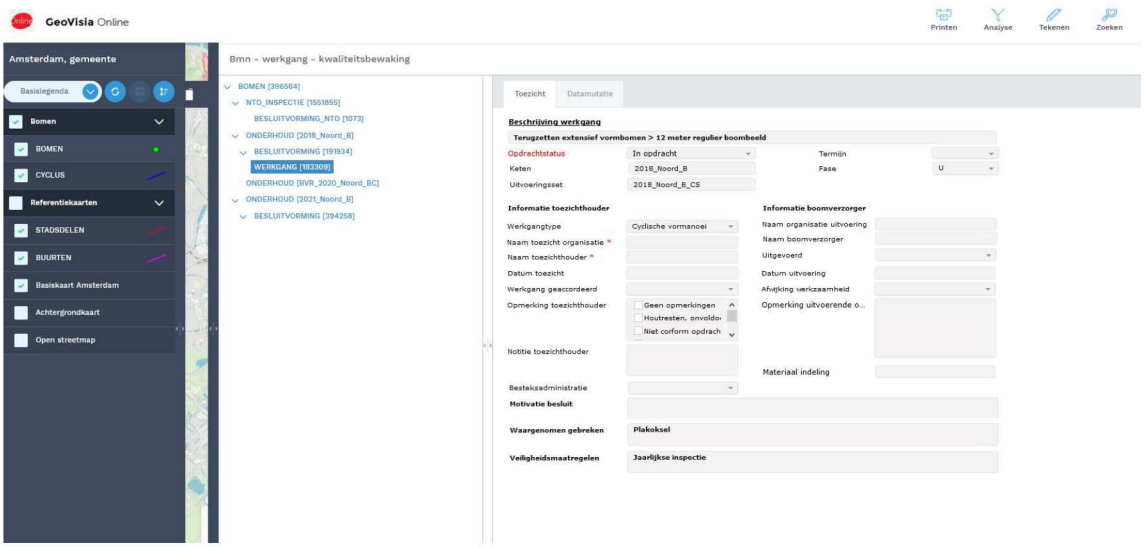

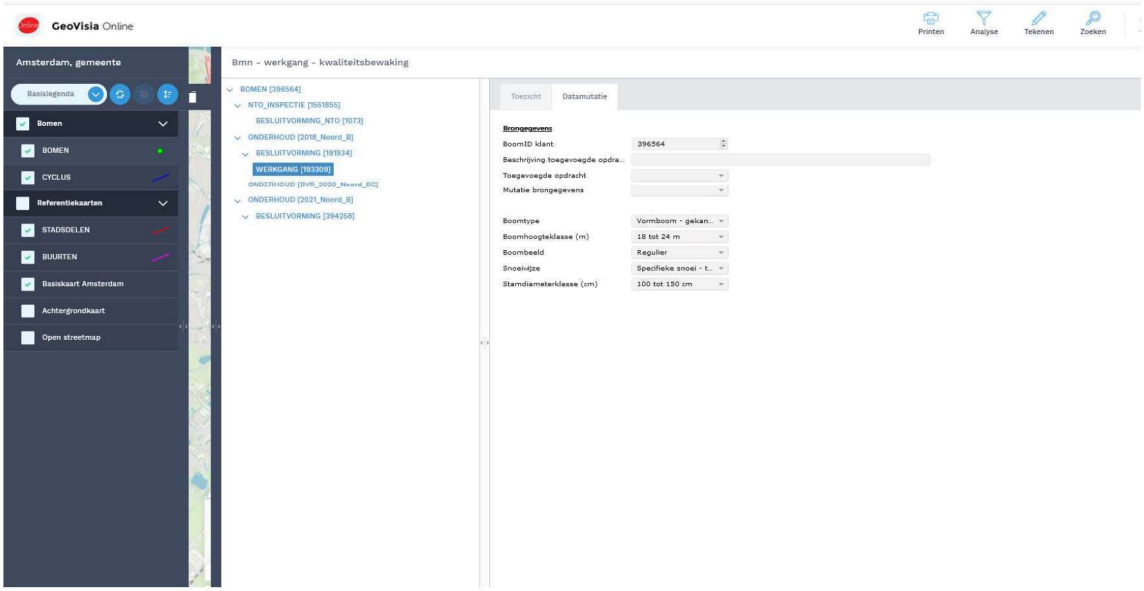

Inspectie gegevens 2020:

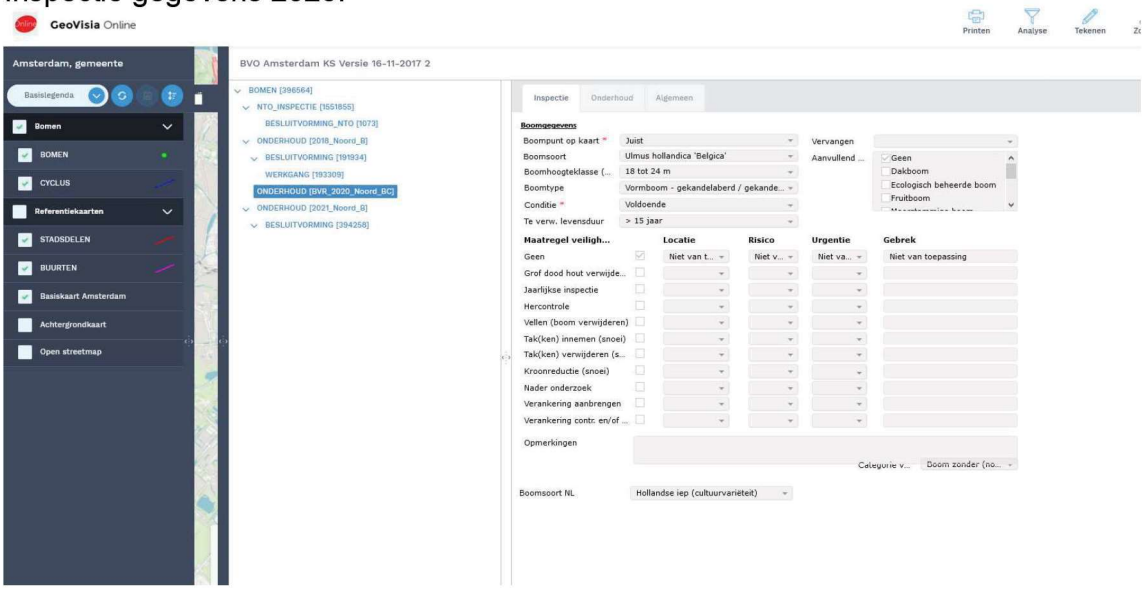

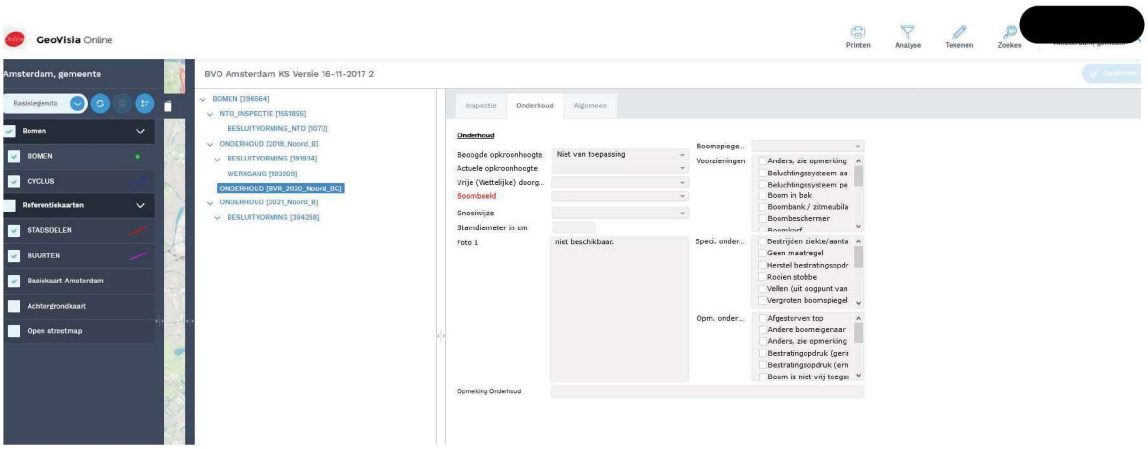

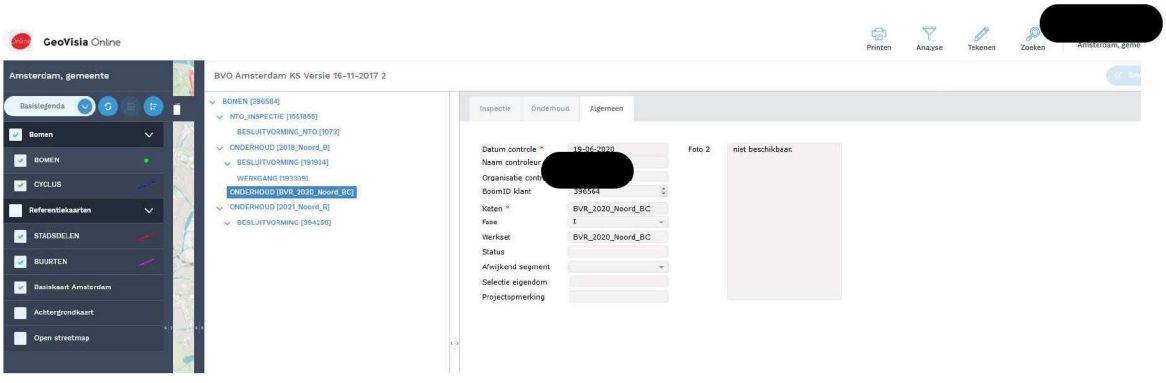

Inspectie gegevens 2021:

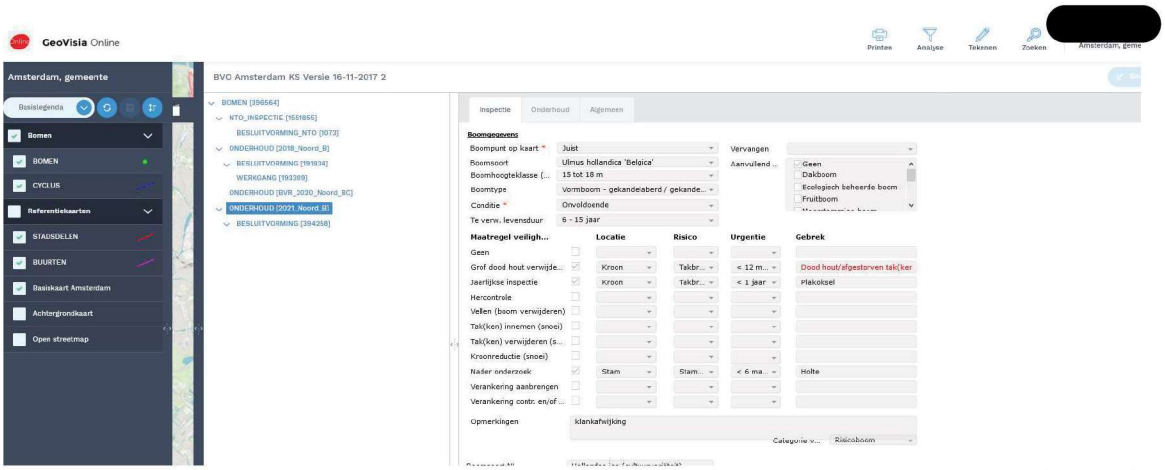

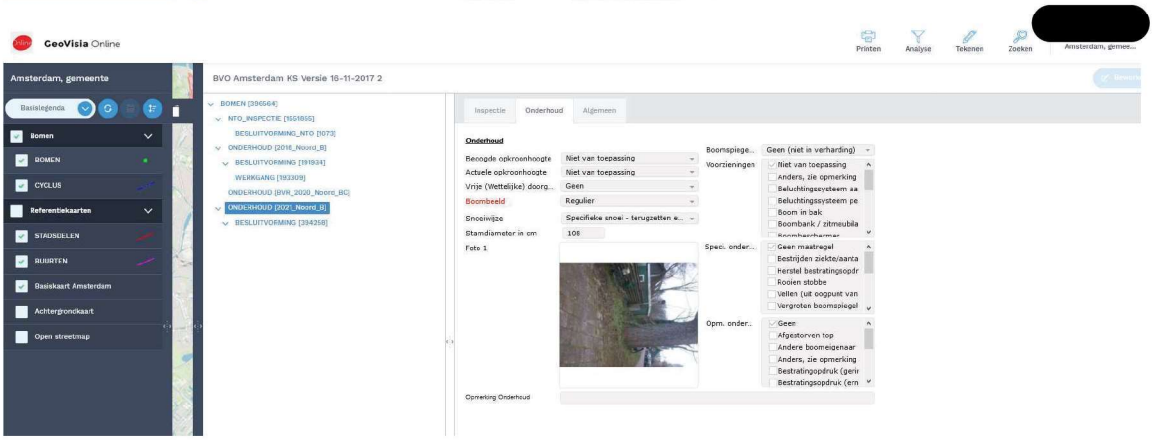

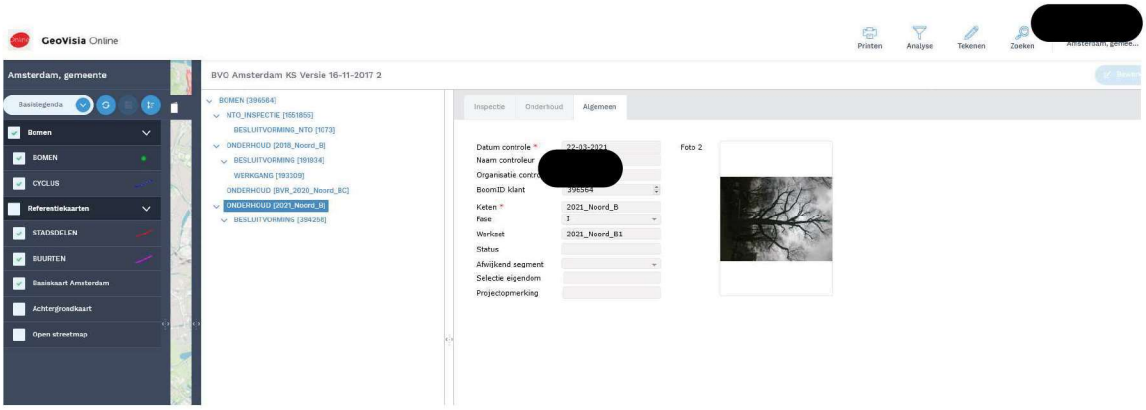

Besluitvorming op Inpectie 2021:

