Gemeente
Amsterdam

Voortgang RES

PHO - zoekgebieden wind

[redacted] / [redacted]

25 Januari 2021

RES 1.0: bestuurlijke keuze op basis van:

1. Hoeveelheid duurzame elektriciteit.
2. Bestuurlijk en maatschappelijk draagvlak.
3. Ruimtegebruik: landschap en natuur.
4. Energiesysteemefficiëntie.

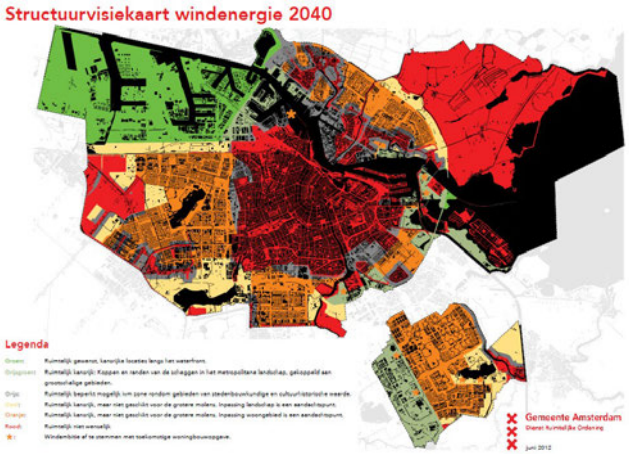

Volgorde planologische medewerking onder voorwaarden aan initiatiefnemers voor windmolens + start lokaal participatieproces

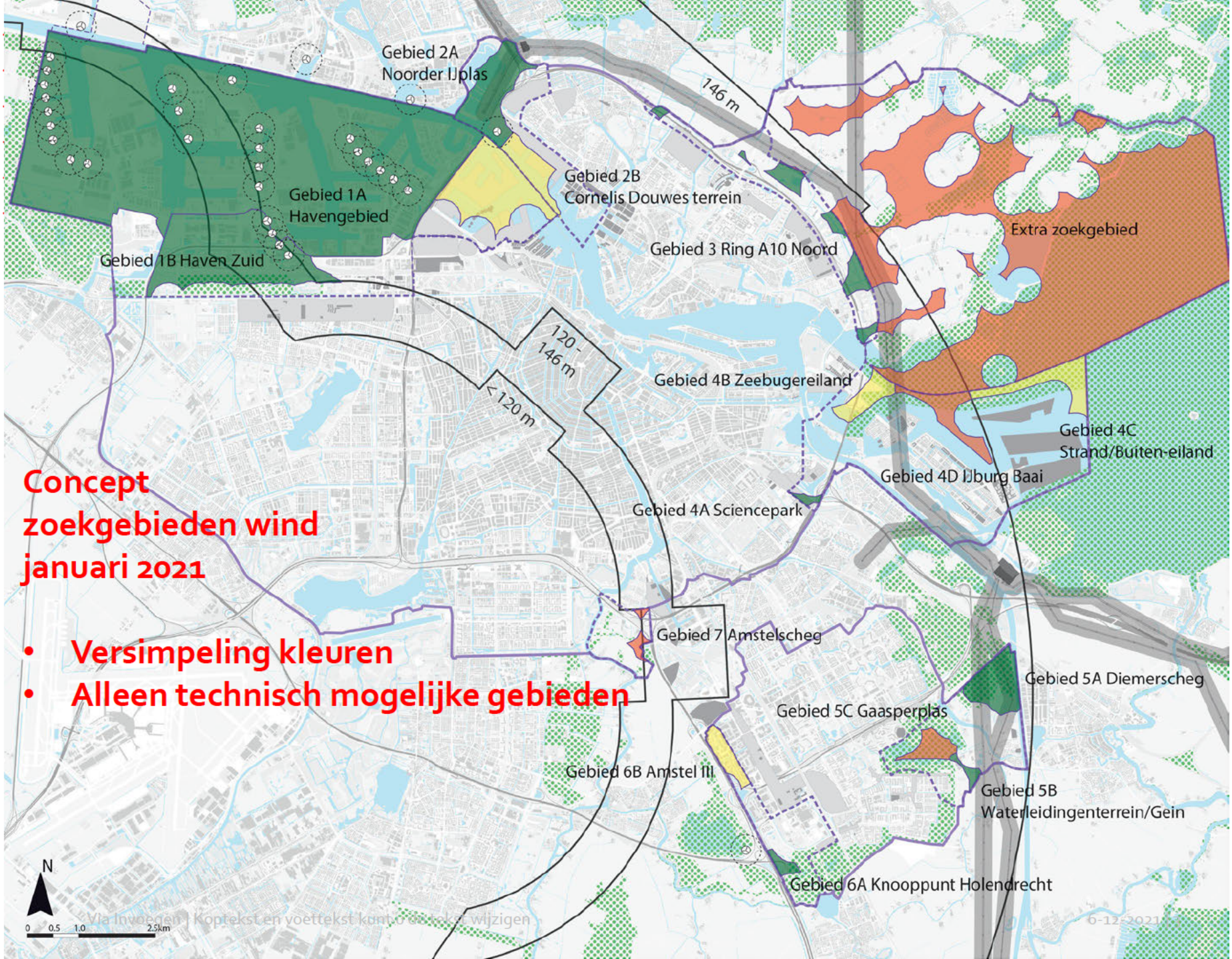

- Versimpeling kleuren
- Alleen technisch mogelijke gebieden

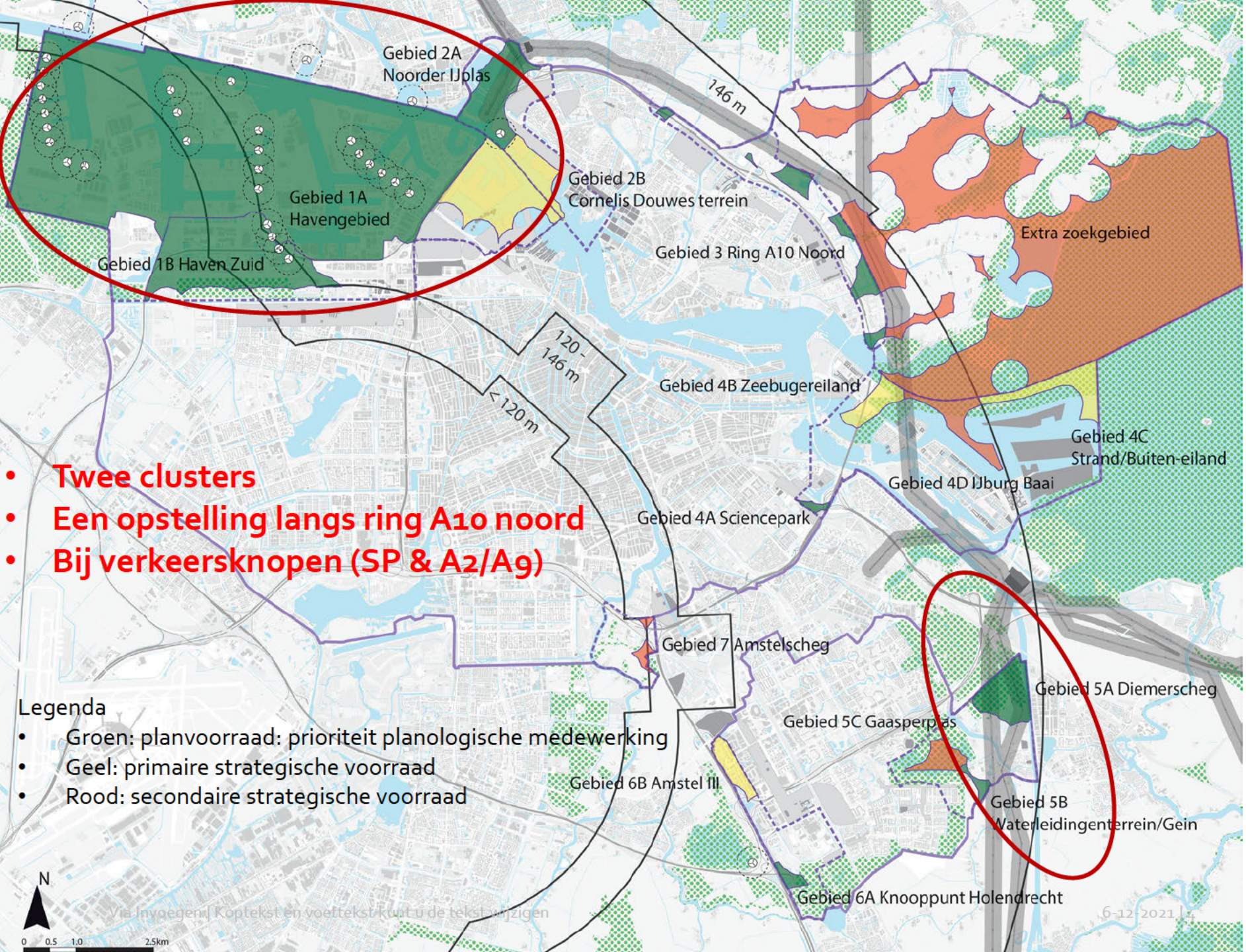

- **Twee clusters**
- **Een opstelling langs ring A10 noord**
- **Bij verkeersknopen (SP & A2/A9)**

Legenda

- Groen: planvoorraad: prioriteit planologische medewerking
- Geel: primaire strategische voorraad
- Rood: secondaire strategische voorraad

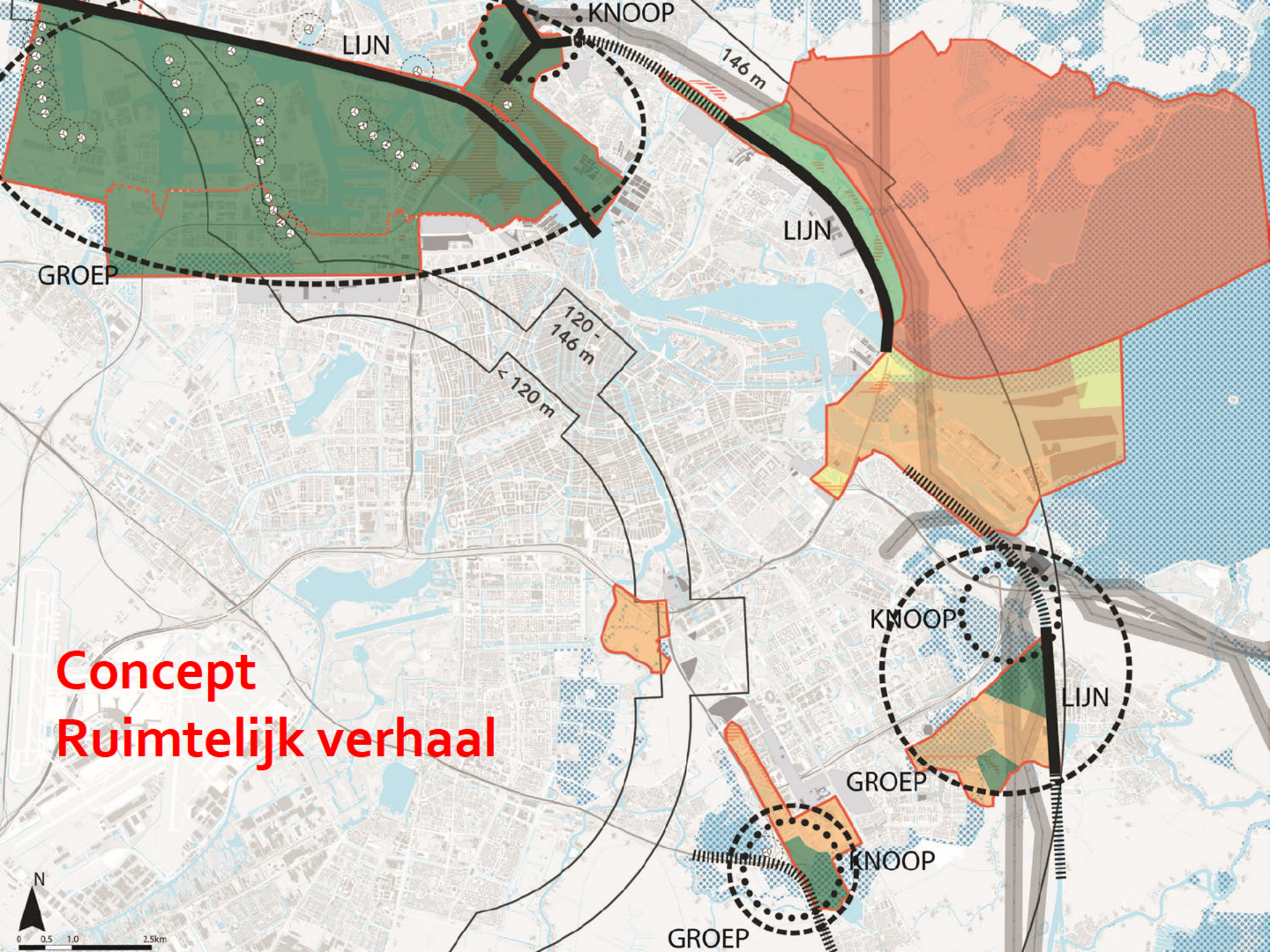
KNOOP
LIJN
146 m
LIJN
GROEP
120 - 146 m
< 120 m
KNOOP
LIJN
GROEP
KNOOP
GROEP
Concept
Ruimtelijk verhaal
N
0 0.5 1.0 2.5km

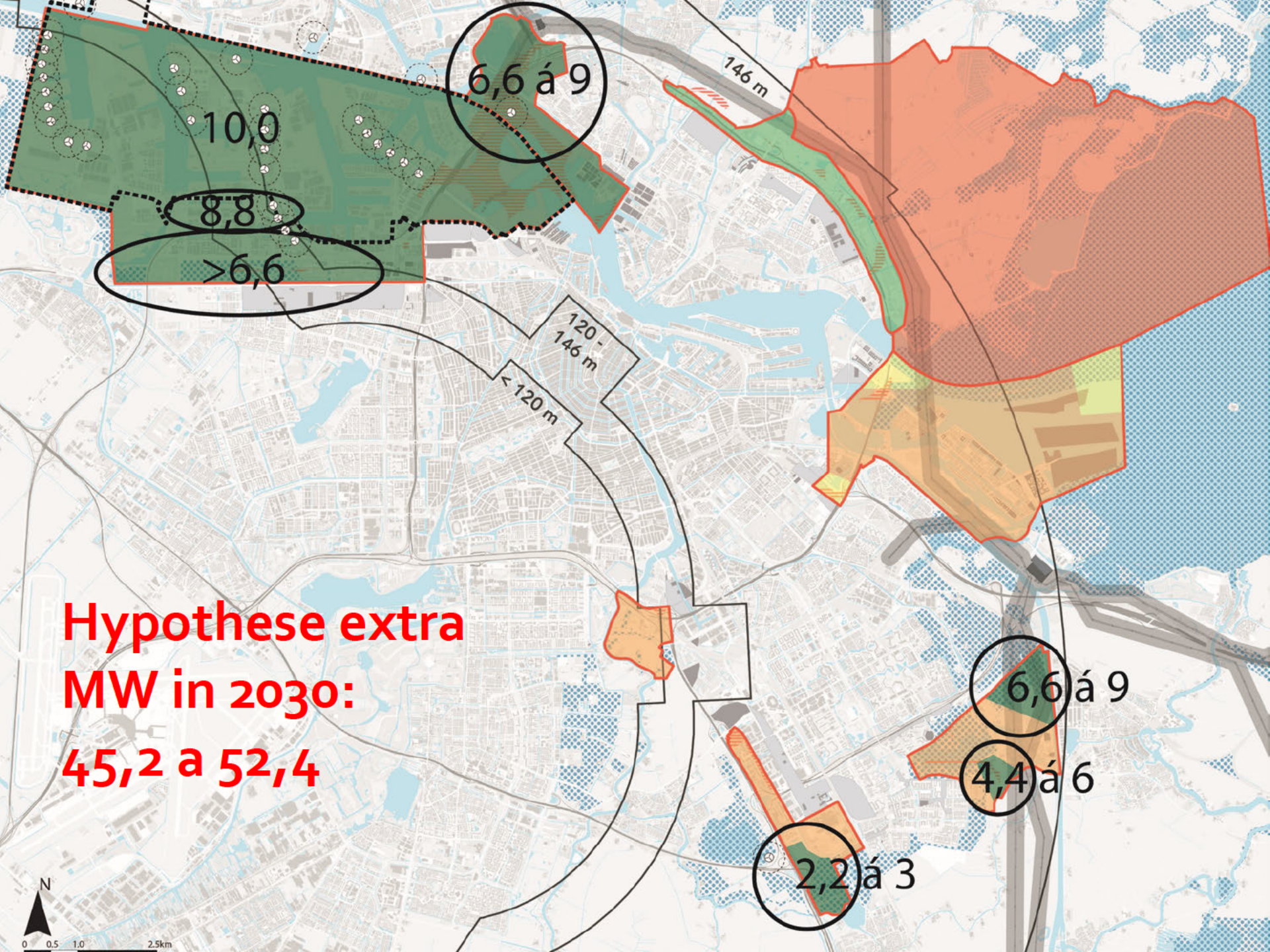
6,6 á 9
10,0
8,8
>6,6
146 m
120 - 146 m
< 120 m
Hypothese extra MW in 2030:
45,2 a 52,4
6,6 á 9
4,4 á 6
2,2 á 3
N
0 0.5 1.0 2.5km

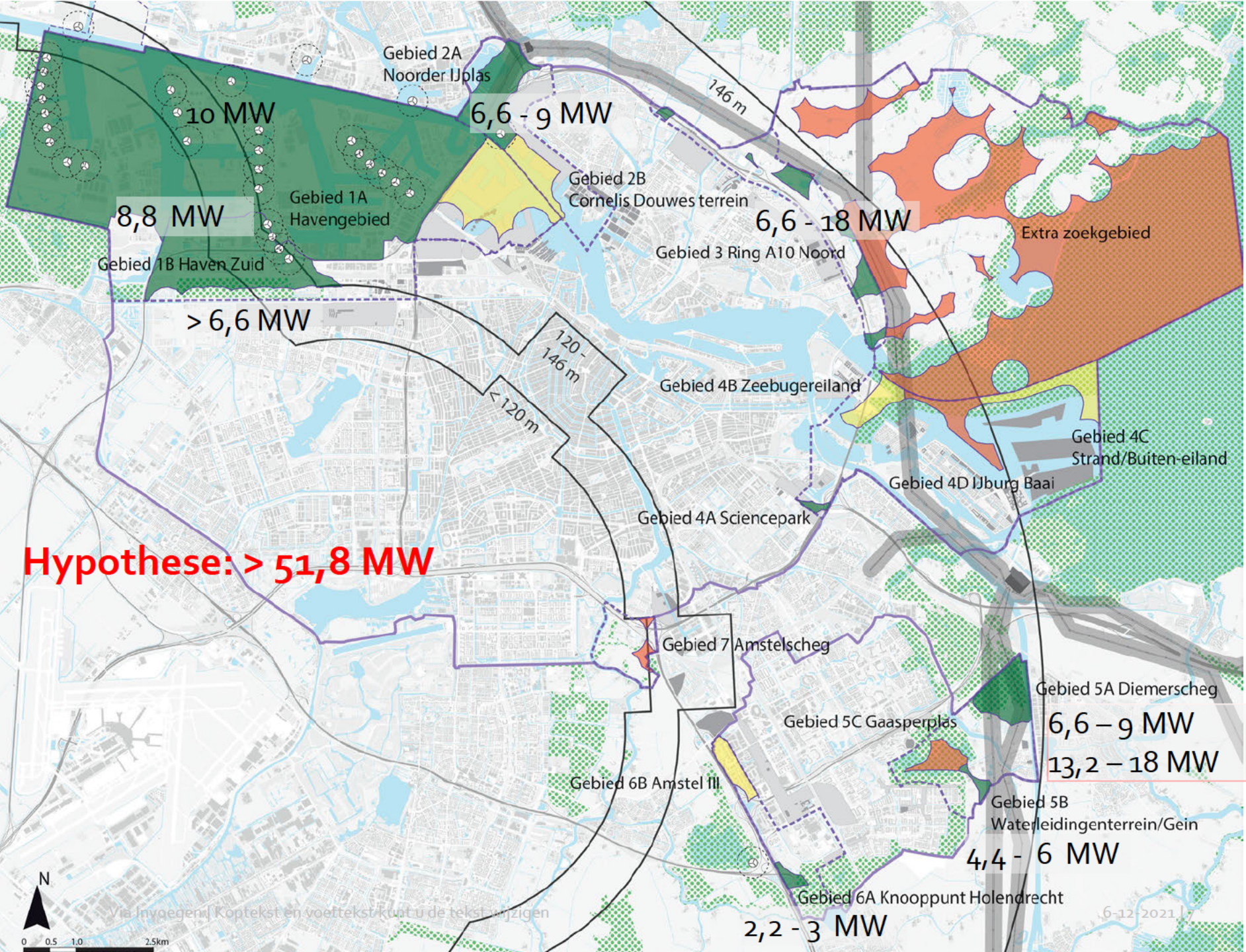
Gebied 2A
Noorder IJplas
6,6 - 9 MW
10 MW
146 m
Gebied 2B
Cornelis Douwes terrein
Gebied 1A
Havengebied
8,8 MW
6,6 - 18 MW
Extra zoekgebied
Gebied 3 Ring A10 Noord
Gebied 1B Haven Zuid
> 6,6 MW
120 - 146 m
< 120 m
Gebied 4B Zeebugereiland
Gebied 4C
Strand/Buiten-eiland
Gebied 4D IJburg Baai
Gebied 4A Sciencepark
Hypothese: > 51,8 MW
Gebied 7 Amstelscheg
Gebied 5A Diemerscheg
6,6 – 9 MW
13,2 – 18 MW
Gebied 5C Gaasperplas
Gebied 6B Amstel III
Gebied 5B
Waterleidingenterrein/Gein
4,4 - 6 MW
Gebied 6A Knooppunt Holendrecht
2,2 - 3 MW
N
0 0.5 1.0 2.5km
Via Invoegen | Koptekst en voettekst kunt u de tekst wijzigen
6-12-2021 |