Gemeente
Amsterdam

Technische sessie
Scenario's raamprostitutie
Wallen/Singel

19 januari 2021 19:30 – 21:00 uur

Programma

Welkom *door* [redacted]

0. Introductie *door* [redacted] *(OOV)*

1. Resultaten marktverkenning
- Presentatie *door* [redacted] *(SITE)*
- Vragen

2. Resultaten locatieonderzoek en vervolgstappen
- Presentatie quick scan *door* [redacted] *(R&D)*
- Presentatie voorlopige *shortlist door* [redacted] *(PMB)*
- Toelichting op proces verbreding, verdieping shortlist en vervolgstappen richting markt *door* [redacted] *(PMB)*
- Presentatie volumestudie *door* [redacted] *(MOKE architecten)*
- Vragen

Resultaten locatieonderzoek en vervolgstappen

door [redacted] (Ruimte & Duurzaamheid)
en [redacted] (Projectmanagementbureau)

Quick Scan locaties

Legenda

1. Sloterdijk 1 Zuid
2. Zaanstraatemplacement
3. De Nieuwe Kern
4. Zuidas/ RAI
5. Hamerkwartier
6. Amstel 3
7. Sloterdijk West
8. Cruquius
9. Landlust
10. Schinkelkwartier
11. Marineterrein
12. Zuidelijke IJ-oever
13. Oud-West
14. Gebied rondom Hoogte Kadijk/ Oostelijke binnenstad
15. Waterlocatie bv. Noordelijke IJ-oevers
16. Waterlocaties bv. Nieuwe Meer
17. Centrumgebied Amsterdam Noord
18. Arena Boulevard

Gemeentelijk vastgoed > commercieel vastgoed
Gemeentelijk vastgoed > maatschappelijk vastgoed

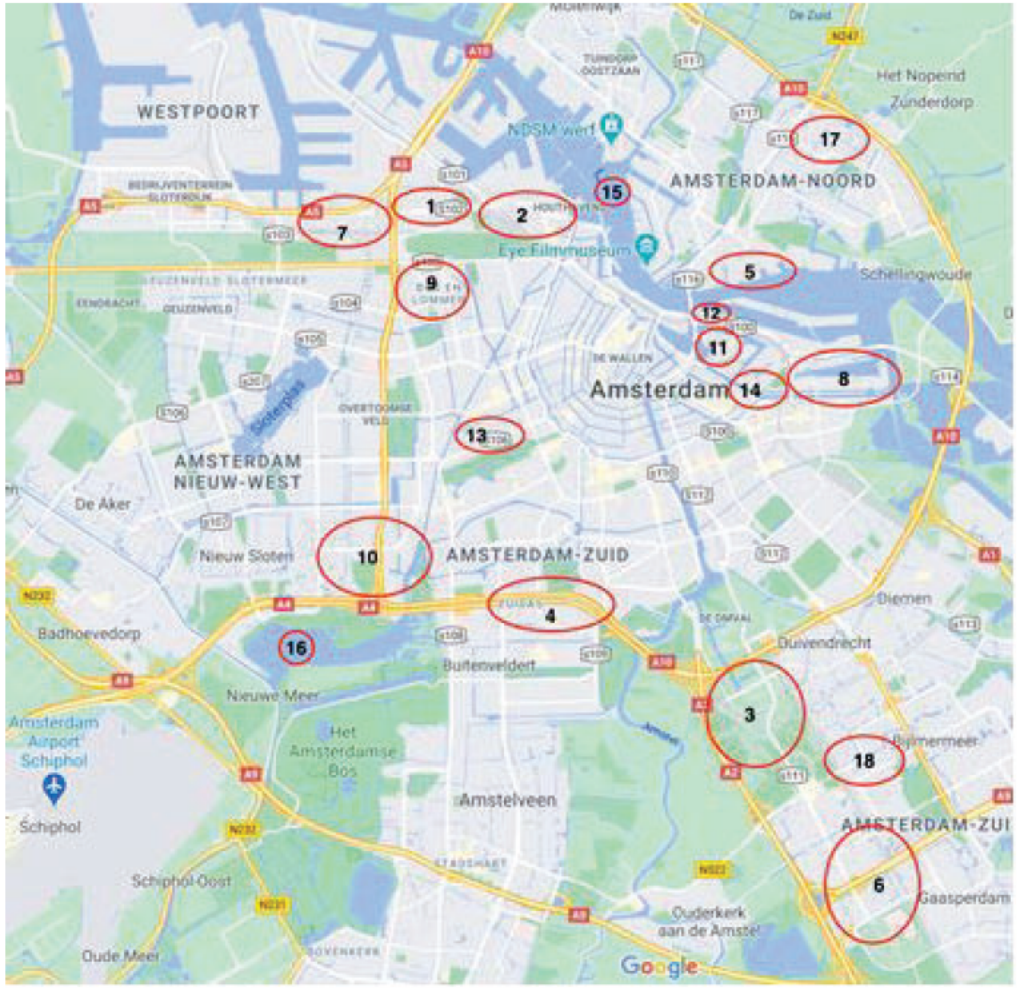

Shortlist locaties

Legenda

1. Amstel III (Zuidoost)
2. Arenapoort (Zuidoost)
3. Sloterdijk 2 Zuid (Nieuw-West)
4. Sloterdijk 2 Noord (Nieuw-West)
5. Zuid / Rai (Zuid)
6. Hamerkwartier (Noord)
7. Waterlocatie (locatie nog onbekend)
8. Eenhoorngebied (Oost)



Vervolgproces ontwikkeling PH/EC

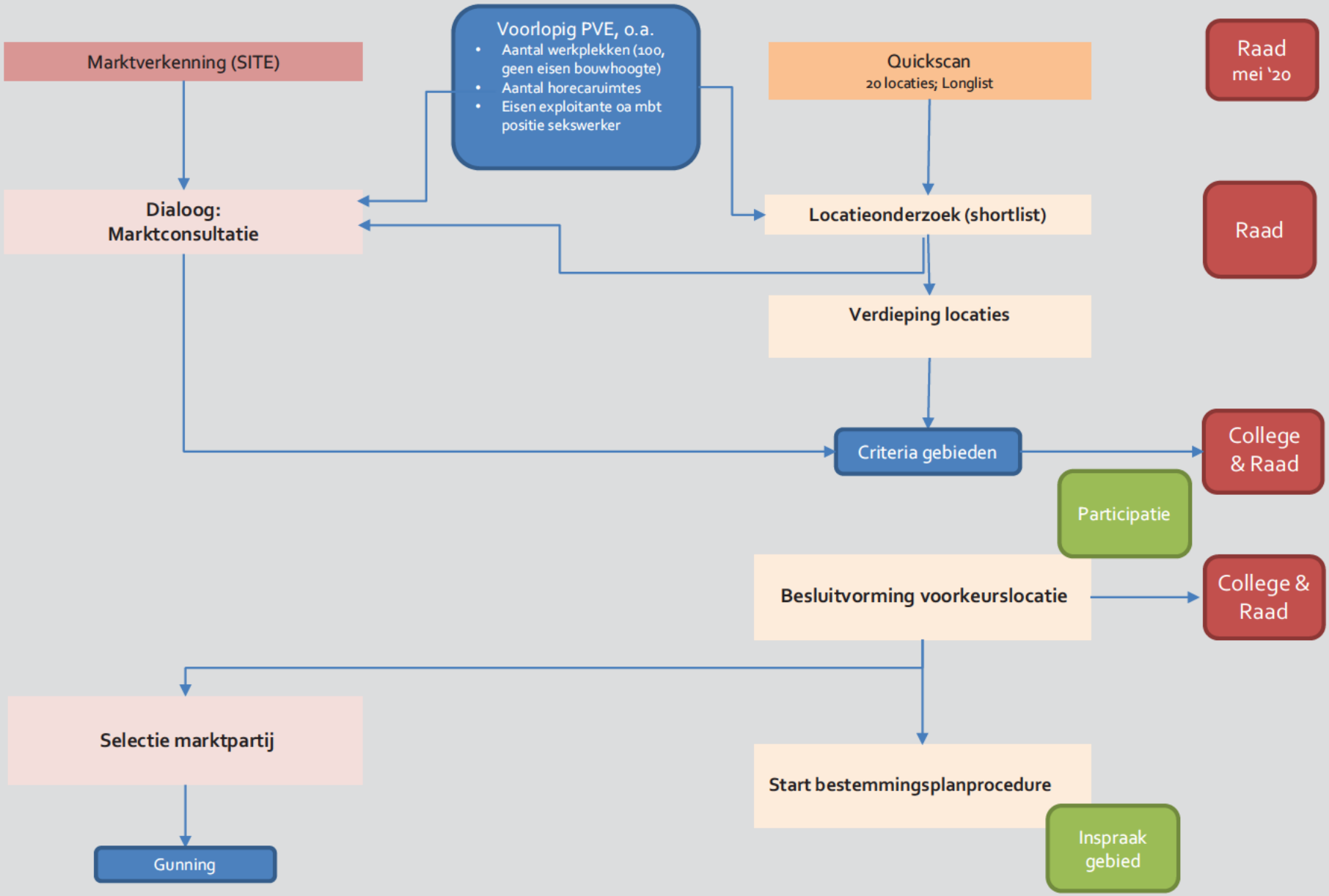

Volumestudie

door [redacted]
(Moke Architecten)