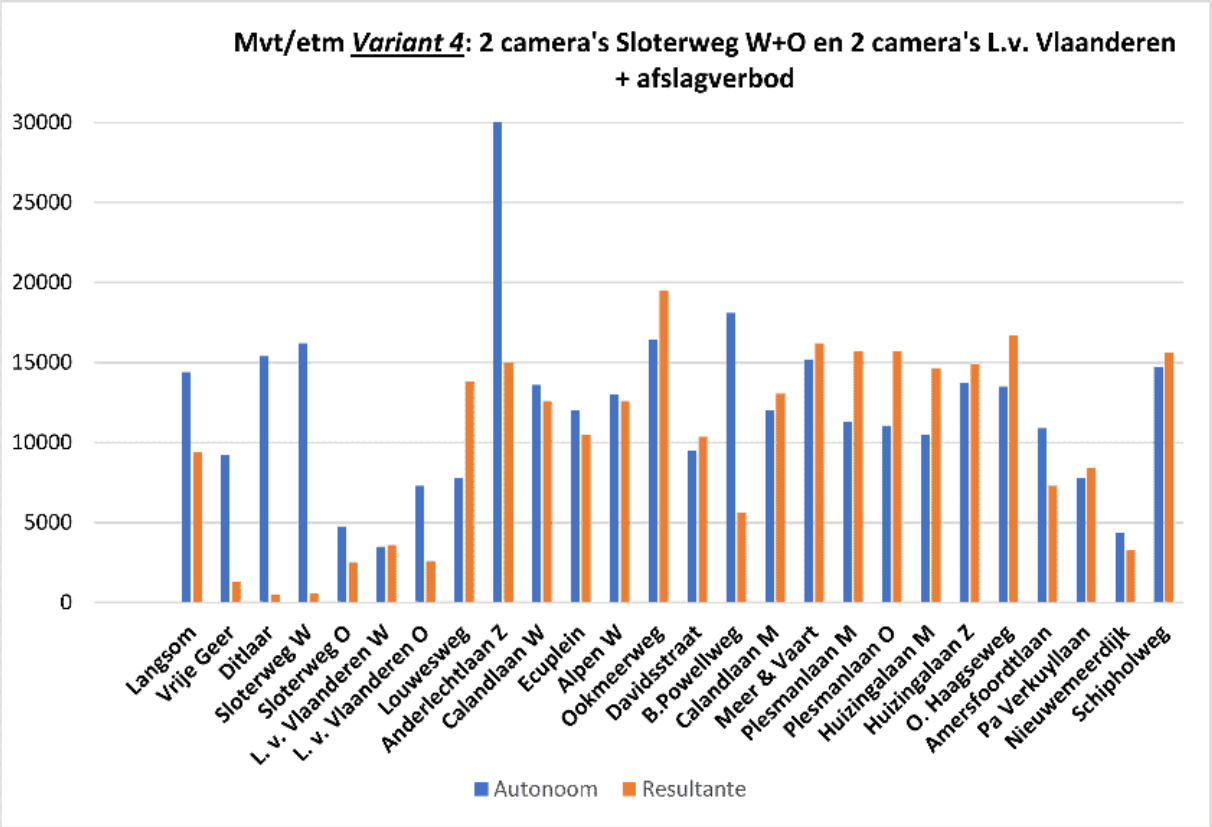
Mvt/etm Variant 4: 2 camera's Sloterweg W+O en 2 camera's L.v. Vlaanderen + afslagverbod
30000
25000
20000
15000
10000
5000
0
Langsom
Vrije Geer
Ditlaar
Sloterweg W
Sloterweg O
L. v. Vlaanderen W
L. v. Vlaanderen O
Louwesweg
Anderlechtlaan Z
Calandlaan W
Ecuplein
Alpen W
Ookmeerweg
Davidsstraat
B.Powellweg
Calandlaan M
Meer & Vaart
Plesmanlaan M
Plesmanlaan O
Huizingalaan M
Huizingalaan Z
O. Haagseweg
Amersfoordtlaan
Pa Verkuyllaan
Nieuwemeerdijk
Schipholweg
Autonoom
Resultante

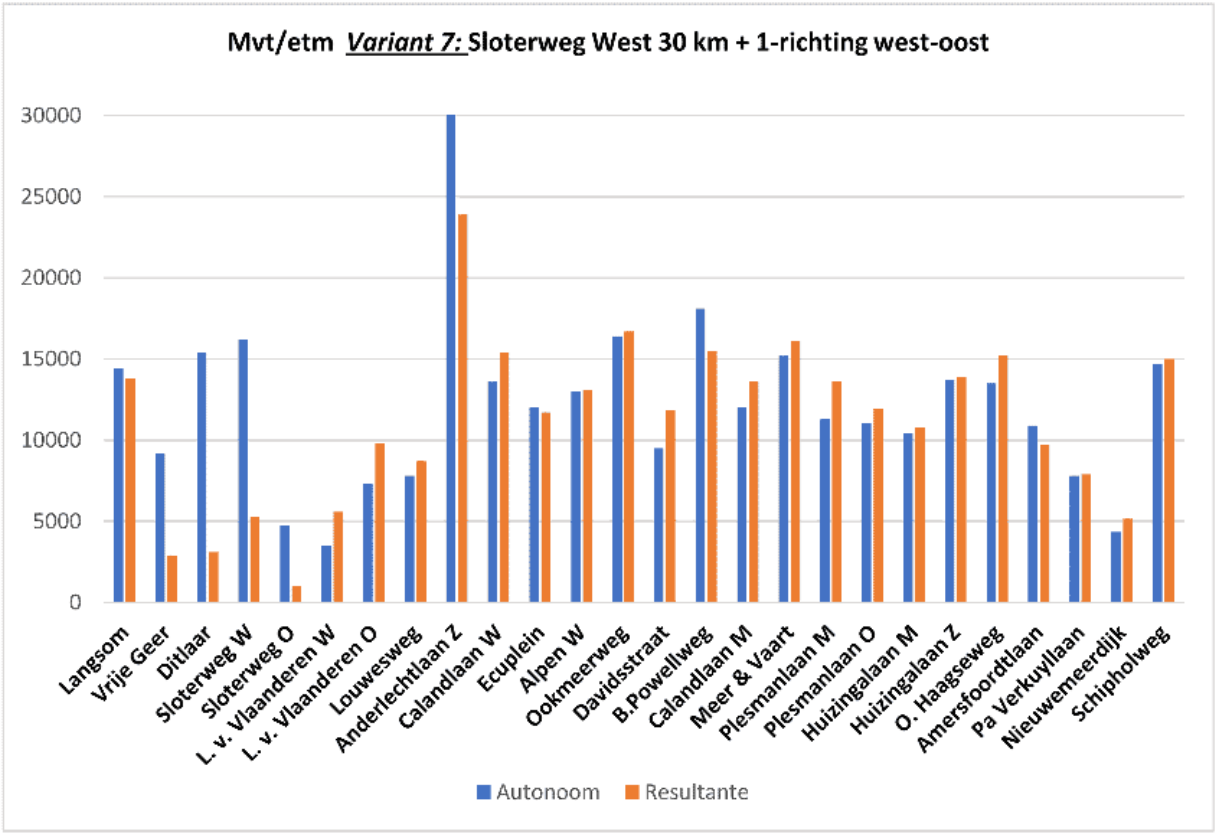
Mvt/etm Variant 7: Sloterweg West 30 km + 1-richting west-oost
30000
25000
20000
15000
10000
5000
0
Langsom
Vrije Geer
Ditlaar
Sloterweg W
Sloterweg O
L. v. Vlaanderen W
L. v. Vlaanderen O
Louwesweg
Anderlechtlaan Z
Calandlaan W
Ecuplein
Alpen W
Ookmeerweg
Davidsstraat
B.Powellweg
Calandlaan M
Meer & Vaart
Plesmanlaan M
Plesmanlaan O
Huizingalaan M
Huizingalaan Z
O. Haagseweg
Amersfoordtlaan
Pa Verkuyllaan
Nieuwemeerdijk
Schipholweg
Autonoom
Resultante

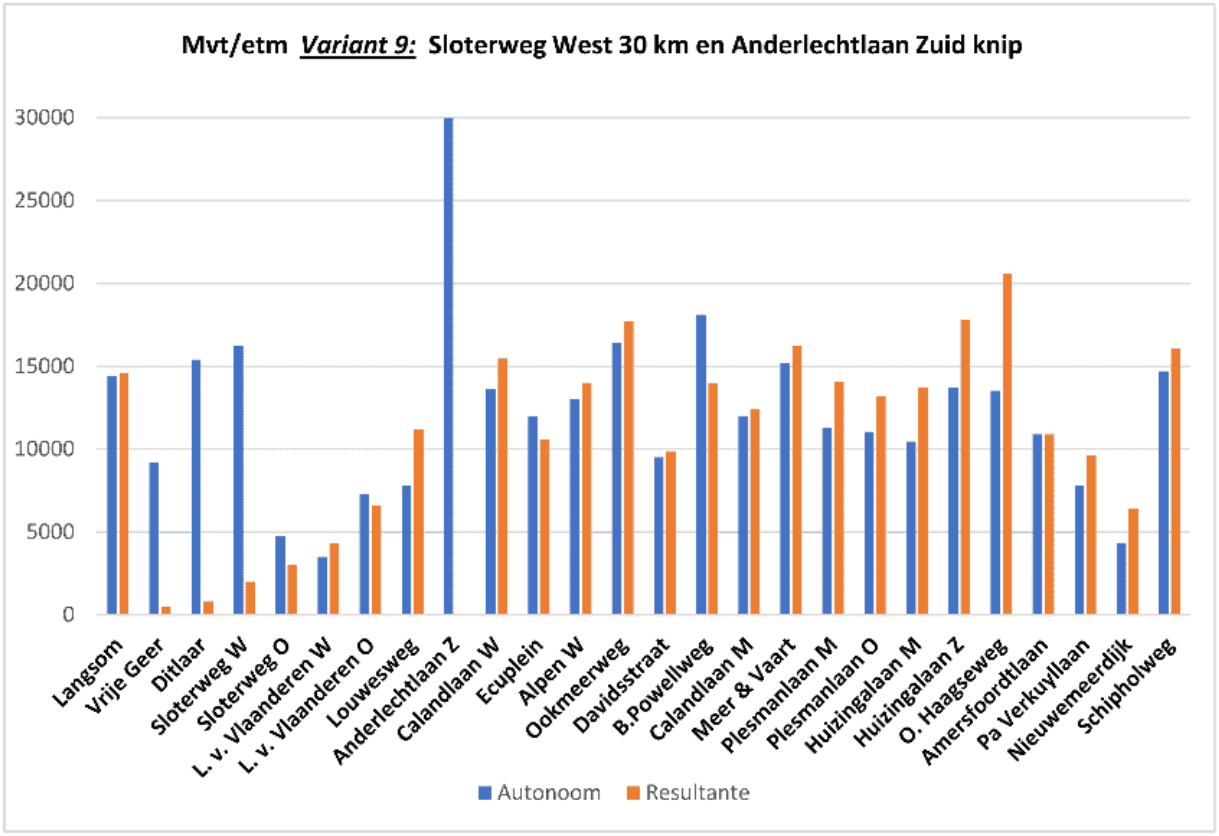
Mvt/etm Variant 9: Sloterweg West 30 km en Anderlechtlaan Zuid knip
30000
25000
20000
15000
10000
5000
0
Langsom
Vrije Geer
Ditlaar
Sloterweg W
Sloterweg O
L. v. Vlaanderen W
L. v. Vlaanderen O
Louwesweg
Anderlechtlaan Z
Calandlaan W
Ecuplein
Alpen W
Ookmeerweg
Davidsstraat
B.Powellweg
Calandlaan M
Meer & Vaart
Plesmanlaan M
Plesmanlaan O
Huizingalaan M
Huizingalaan Z
O. Haagseweg
Amersfoordtlaan
Pa Verkuyllaan
Nieuwemeerdijk
Schipholweg
Autonoom
Resultante

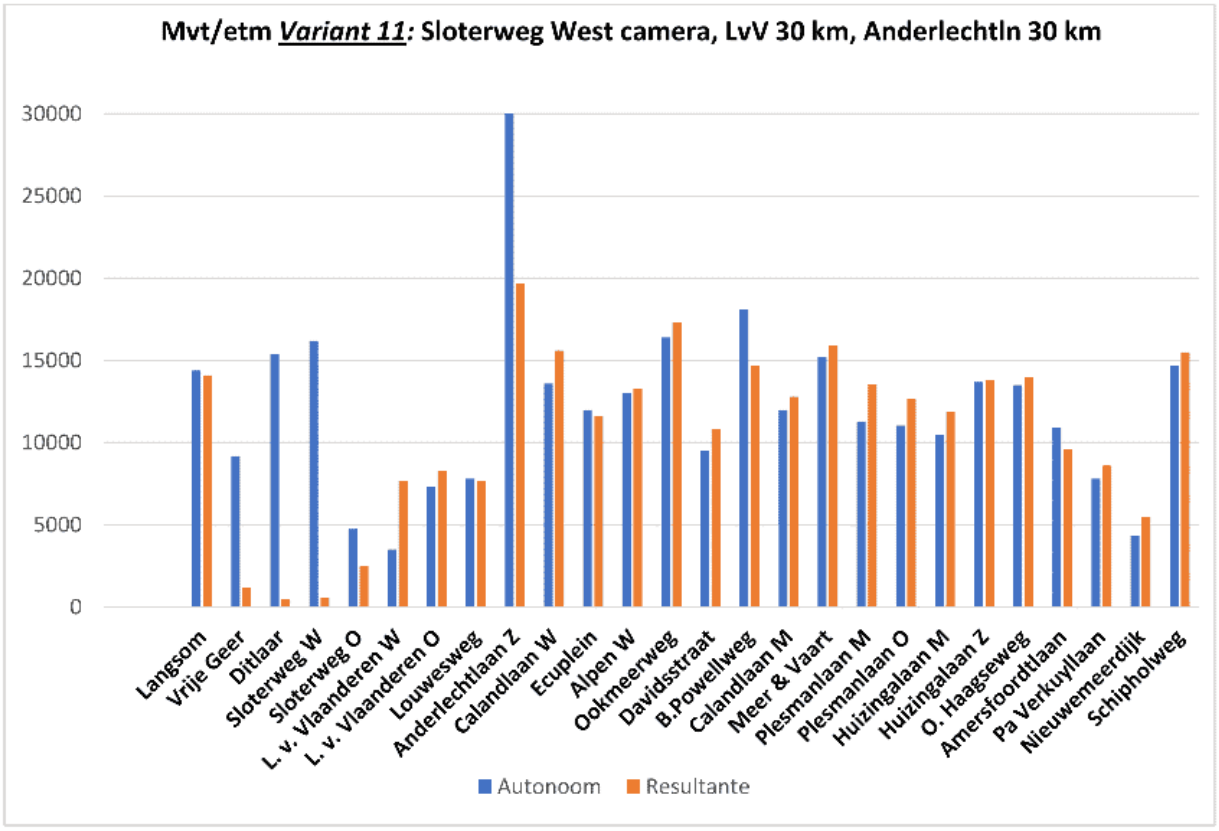
Mvt/etm Variant 11: Sloterweg West camera, LvV 30 km, Anderlechtln 30 km
30000
25000
20000
15000
10000
5000
0
Langsom
Vrije Geer
Ditlaar
Sloterweg W
Sloterweg O
L. v. Vlaanderen W
L. v. Vlaanderen O
Louwesweg
Anderlechtlaan Z
Calandlaan W
Ecuplein
Alpen W
Ookmeerweg
Davidsstraat
B.Powellweg
Calandlaan M
Meer & Vaart
Plesmanlaan M
Plesmanlaan O
Huizingalaan M
Huizingalaan Z
O. Haagseweg
Amersfoordtlaan
Pa Verkuyllaan
Nieuwemeerdijk
Schipholweg
Autonoom
Resultante

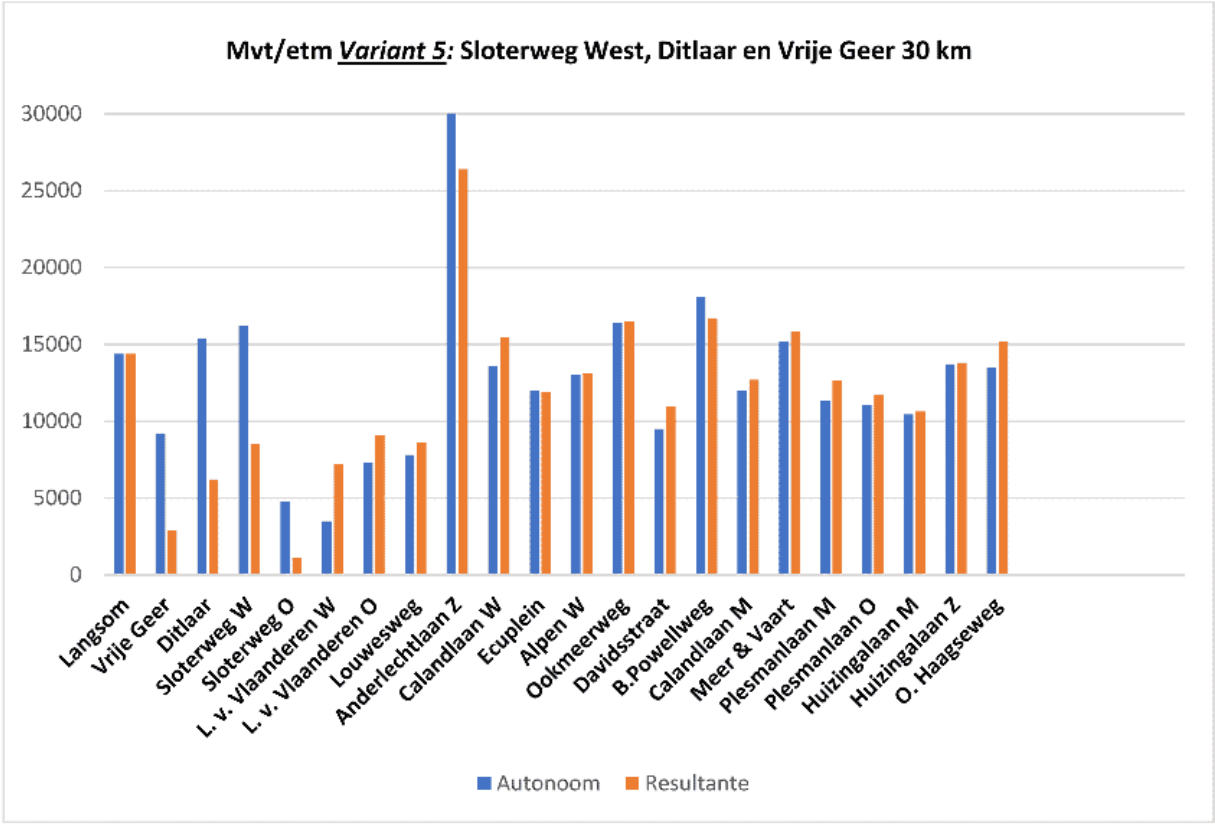
Mvt/etm Variant 5: Sloterweg West, Ditlaar en Vrije Geer 30 km
30000
25000
20000
15000
10000
5000
0
Langsom
Vrije Geer
Ditlaar
Sloterweg W
Sloterweg O
L. v. Vlaanderen W
L. v. Vlaanderen O
Louwesweg
Anderlechtlaan Z
Calandlaan W
Ecuplein
Alpen W
Ookmeerweg
Davidsstraat
B.Powellweg
Calandlaan M
Meer & Vaart
Plesmanlaan M
Plesmanlaan O
Huizingalaan M
Huizingalaan Z
O. Haagseweg
Autonoom
Resultante

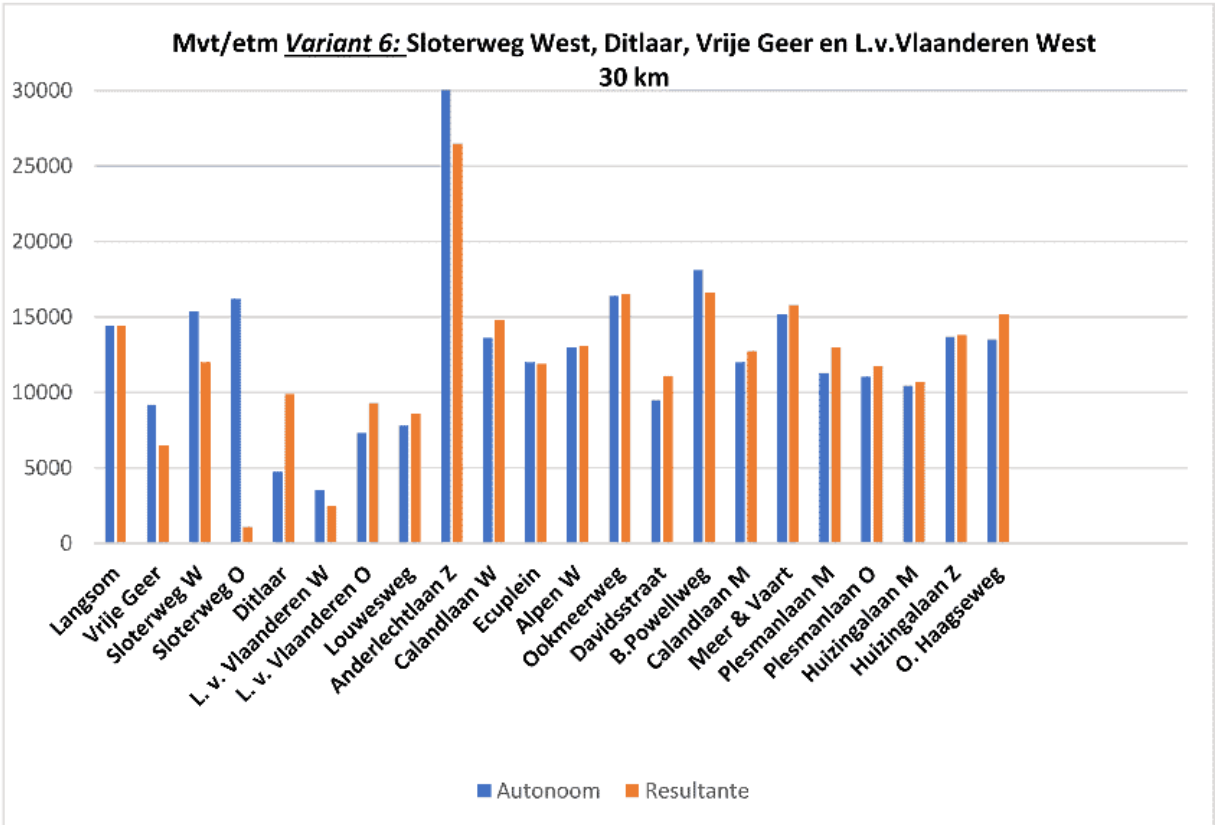
Mvt/etm Variant 6: Sloterweg West, Ditlaar, Vrije Geer en L.v.Vlaanderen West 30 km
30000
25000
20000
15000
10000
5000
0
Langsom
Vrije Geer
Sloterweg W
Sloterweg O
Ditlaar
L. v. Vlaanderen W
L. v. Vlaanderen O
Louwesweg
Anderlechtlaan Z
Calandlaan W
Ecuplein
Alpen W
Ookmeerweg
Davidsstraat
B.Powellweg
Calandlaan M
Meer & Vaart
Plesmanlaan M
Plesmanlaan O
Huizingalaan M
Huizingalaan Z
O. Haagseweg
Autonoom
Resultante

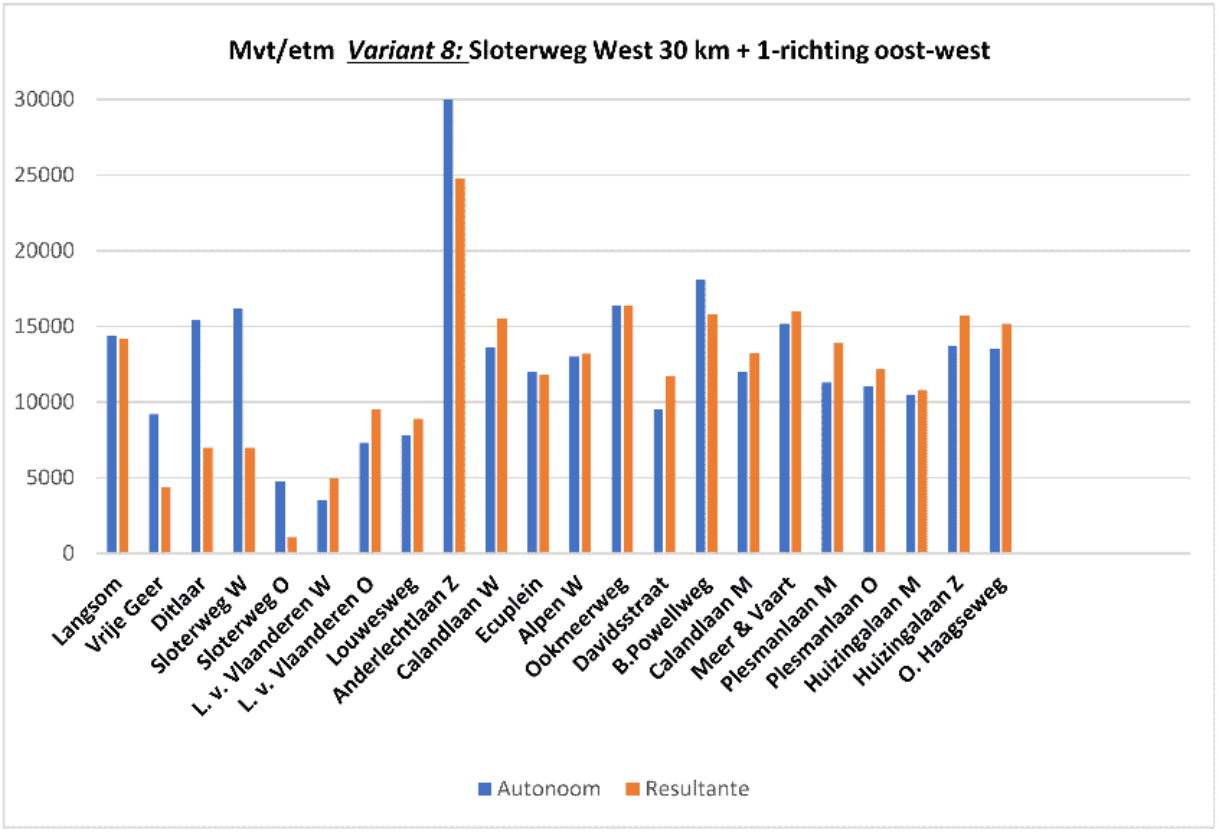
Mvt/etm Variant 8: Sloterweg West 30 km + 1-richting oost-west
30000
25000
20000
15000
10000
5000
0
Langsom
Vrije Geer
Ditlaar
Sloterweg W
Sloterweg O
L. v. Vlaanderen W
L. v. Vlaanderen O
Louwesweg
Anderlechtlaan Z
Calandlaan W
Ecuplein
Alpen W
Ookmeerweg
Davidsstraat
B.Powellweg
Calandlaan M
Meer & Vaart
Plesmanlaan M
Plesmanlaan O
Huizingalaan M
Huizingalaan Z
O. Haagseweg
Autonoom
Resultante

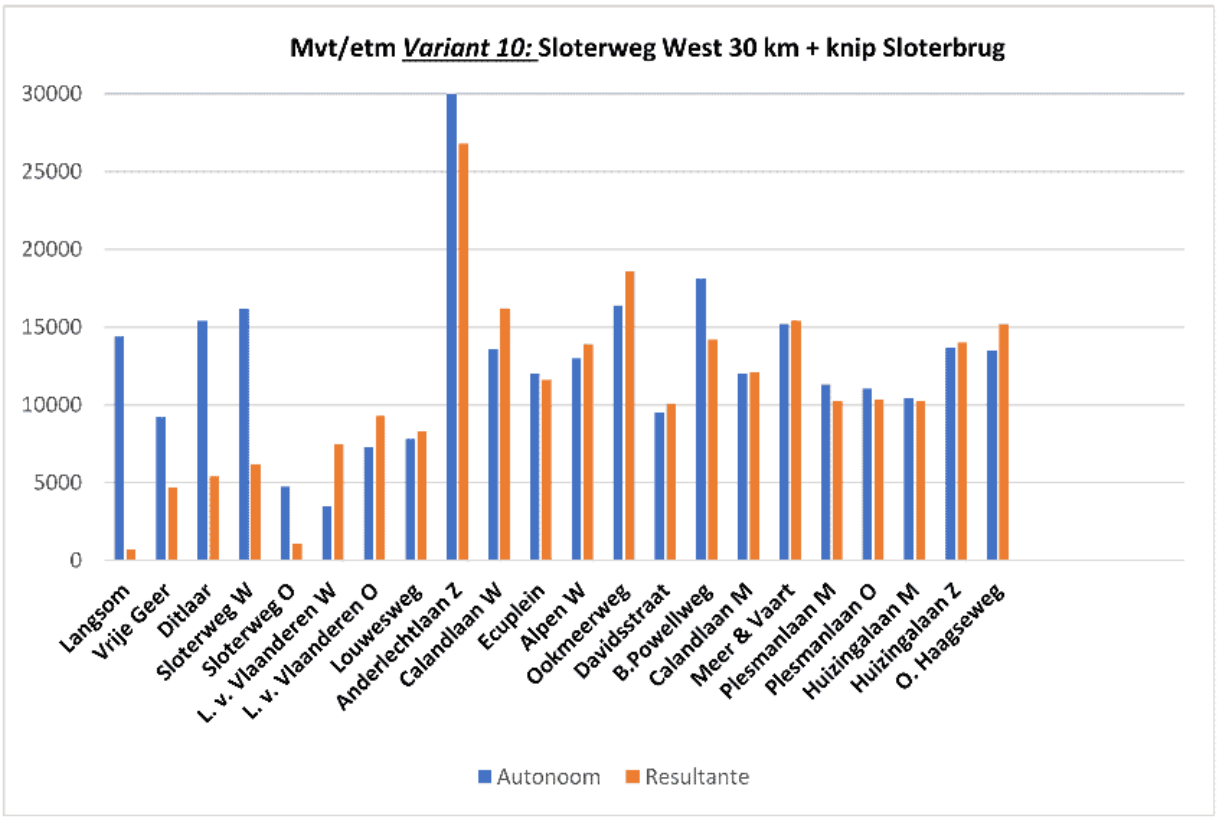
Mvt/etm Variant 10: Sloterweg West 30 km + knip Sloterbrug
30000
25000
20000
15000
10000
5000
0
Langsom
Vrije Geer
Ditlaar
Sloterweg W
Sloterweg O
L. v. Vlaanderen W
L. v. Vlaanderen O
Louwesweg
Anderlechtlaan Z
Calandlaan W
Ecuplein
Alpen W
Ookmeerweg
Davidsstraat
B.Powellweg
Calandlaan M
Meer & Vaart
Plesmanlaan M
Plesmanlaan O
Huizingalaan M
Huizingalaan Z
O. Haagseweg
Autonoom
Resultante

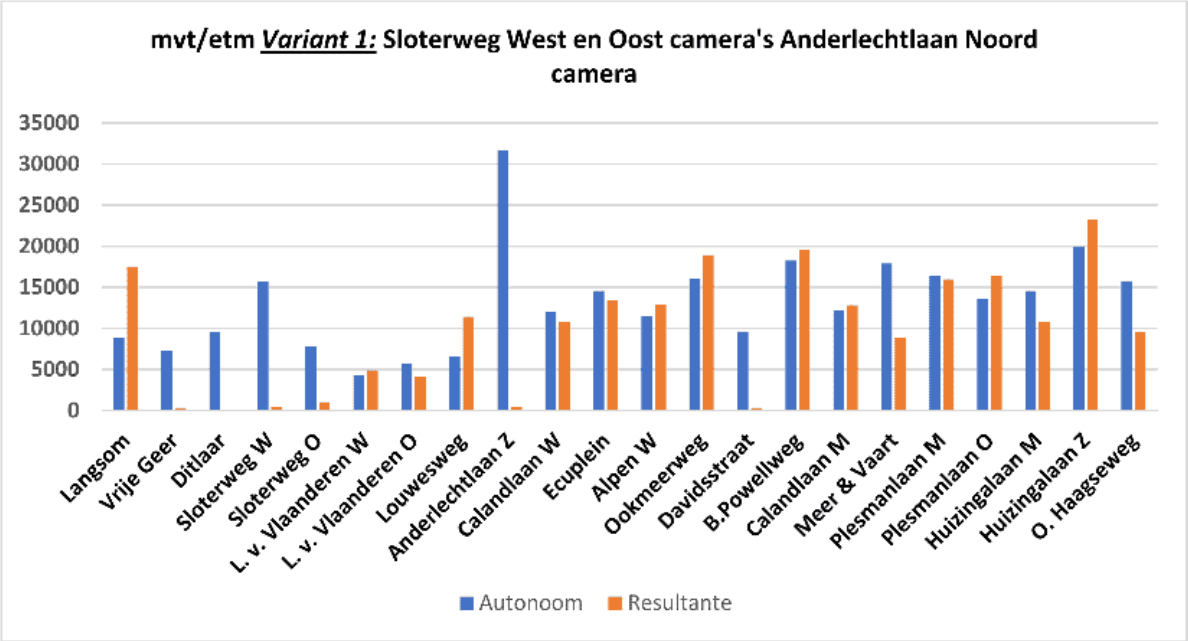
mvt/etm Variant 1: Sloterweg West en Oost camera's Anderlechtlaan Noord camera
35000
30000
25000
20000
15000
10000
5000
0
Langsom
Vrije Geer
Ditlaar
Sloterweg W
Sloterweg O
L. v. Vlaanderen W
L. v. Vlaanderen O
Louwesweg
Anderlechtlaan Z
Calandlaan W
Ecuplein
Alpen W
Ookmeerweg
Davidsstraat
B.Powellweg
Calandlaan M
Meer & Vaart
Plesmanlaan M
Plesmanlaan O
Huizingalaan M
Huizingalaan Z
O. Haagseweg
Autonoom
Resultante

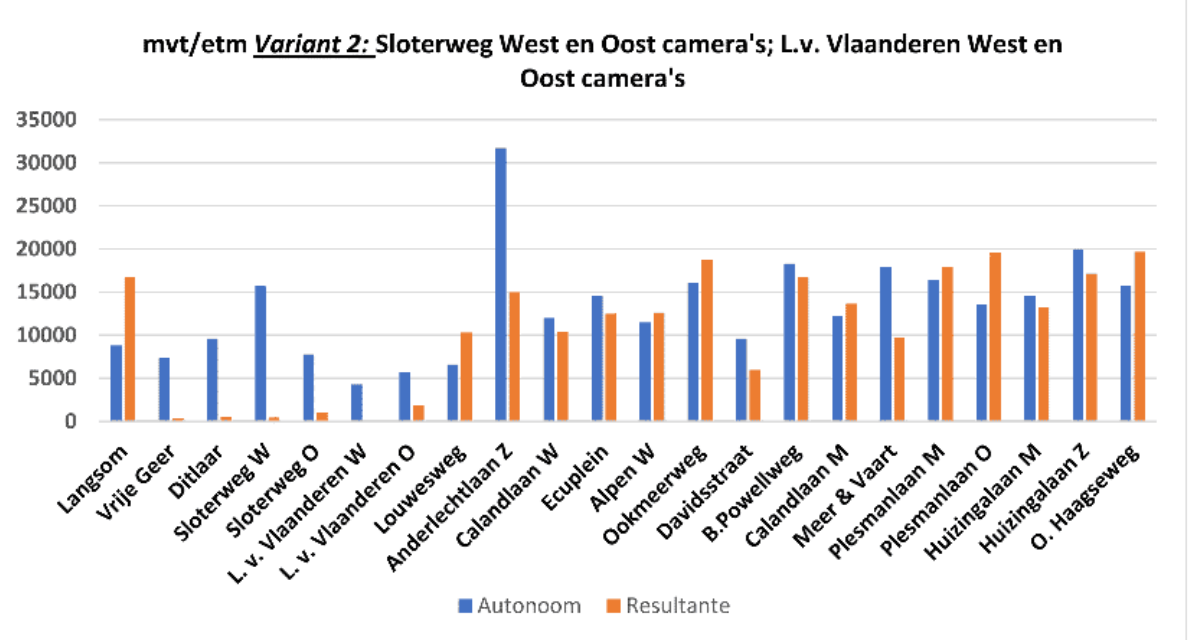
mvt/etm Variant 2: Sloterweg West en Oost camera's; L.v. Vlaanderen West en Oost camera's
35000
30000
25000
20000
15000
10000
5000
0
Langsom
Vrije Geer
Ditlaar
Sloterweg W
Sloterweg O
L. v. Vlaanderen W
L. v. Vlaanderen O
Louwesweg
Anderlechtlaan Z
Calandlaan W
Ecuplein
Alpen W
Ookmeerweg
Davidsstraat
B.Powellweg
Calandlaan M
Meer & Vaart
Plesmanlaan M
Plesmanlaan O
Huizingalaan M
Huizingalaan Z
O. Haagseweg
Autonoom
Resultante

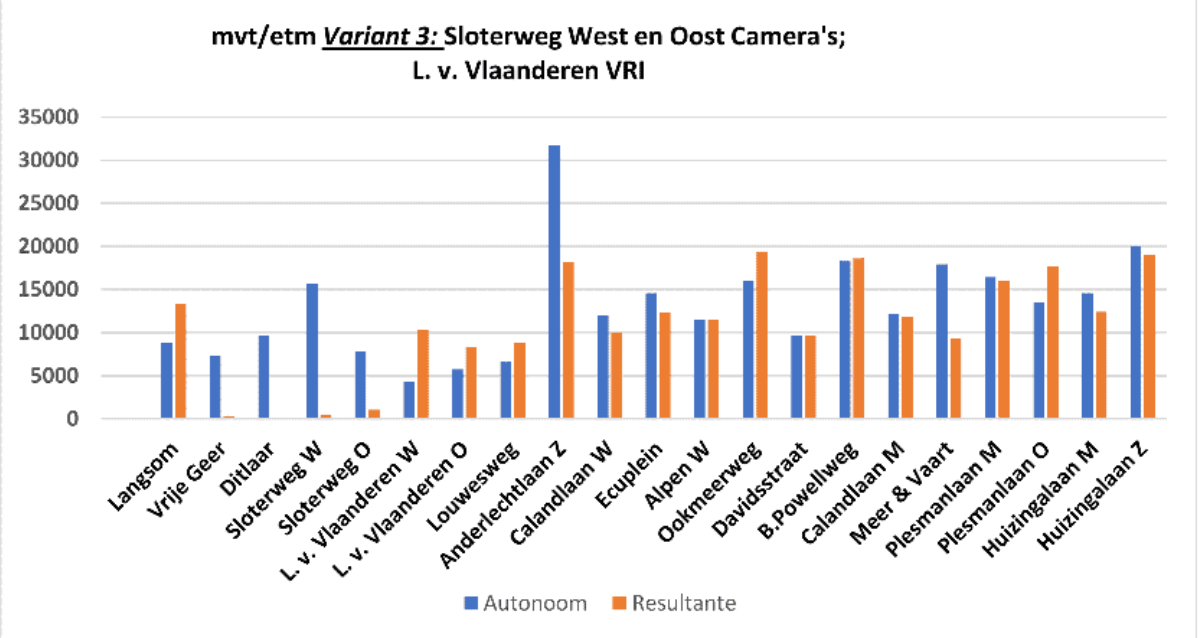
mvt/etm Variant 3: Sloterweg West en Oost Camera's; L. v. Vlaanderen VRI
35000
30000
25000
20000
15000
10000
5000
0
Langsom
Vrije Geer
Ditlaar
Sloterweg W
Sloterweg O
L. v. Vlaanderen W
L. v. Vlaanderen O
Louwesweg
Anderlechtlaan Z
Calandlaan W
Ecuplein
Alpen W
Ookmeerweg
Davidsstraat
B.Powellweg
Calandlaan M
Meer & Vaart
Plesmanlaan M
Plesmanlaan O
Huizingalaan M
Huizingalaan Z
Autonoom
Resultante

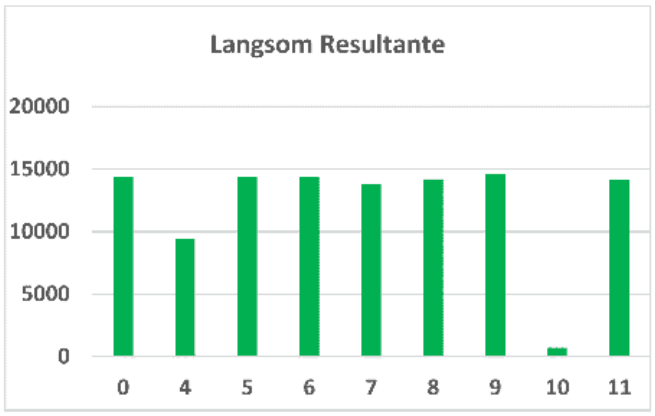
Langsom Resultante
20000
15000
10000
5000
0
0 4 5 6 7 8 9 10 11

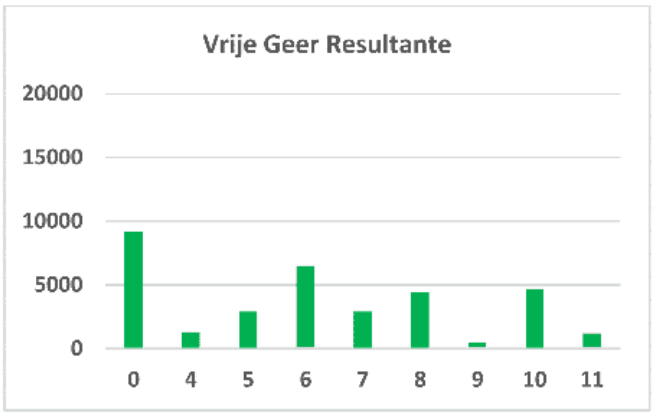
Vrije Geer Resultante
20000
15000
10000
5000
0
0 4 5 6 7 8 9 10 11

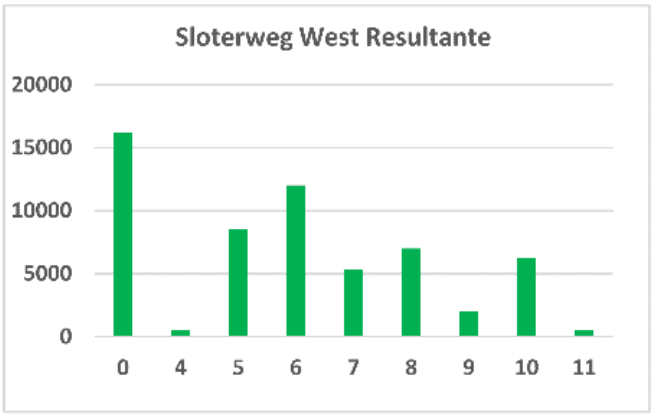
Sloterweg West Resultante
20000
15000
10000
5000
0
0 4 5 6 7 8 9 10 11

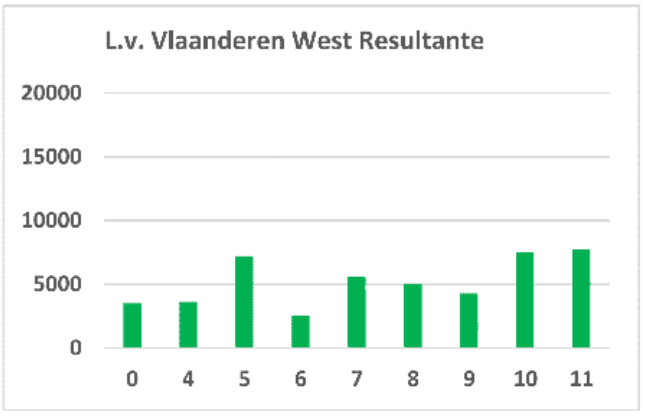
L.v. Vlaanderen West Resultante
20000
15000
10000
5000
0
0 4 5 6 7 8 9 10 11

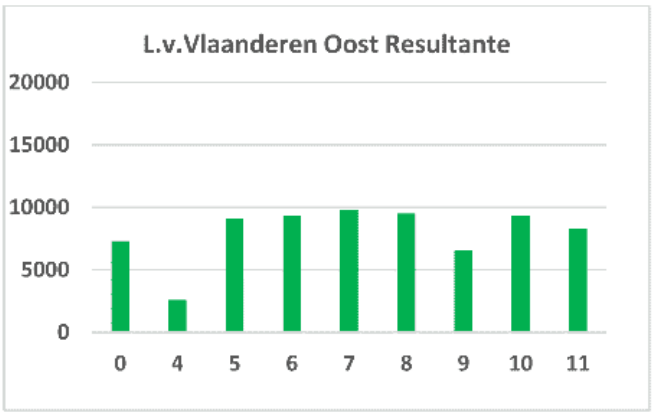
L.v.Vlaanderen Oost Resultante
20000
15000
10000
5000
0
0 4 5 6 7 8 9 10 11

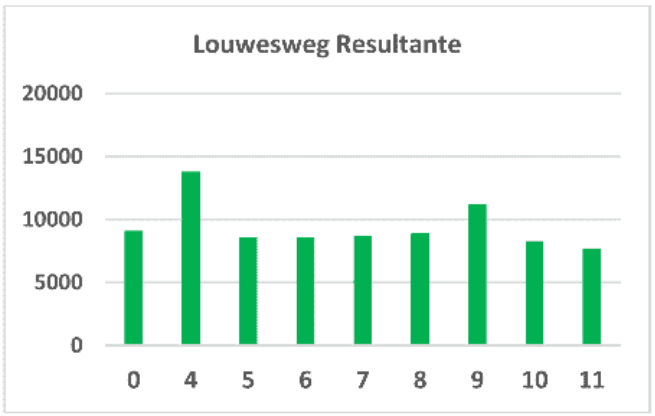
Louwesweg Resultante
20000
15000
10000
5000
0
0 4 5 6 7 8 9 10 11

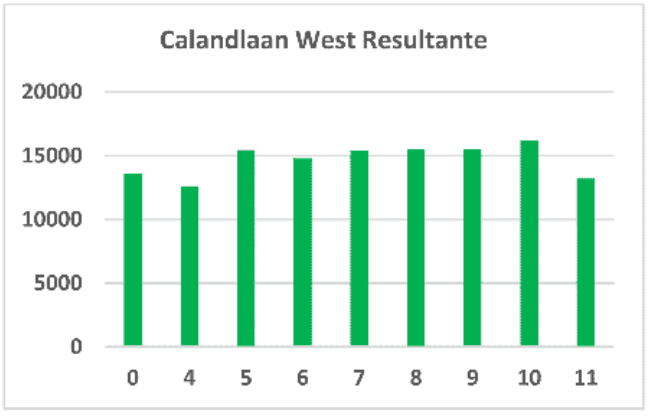
Calandlaan West Resultante
20000
15000
10000
5000
0
0 4 5 6 7 8 9 10 11

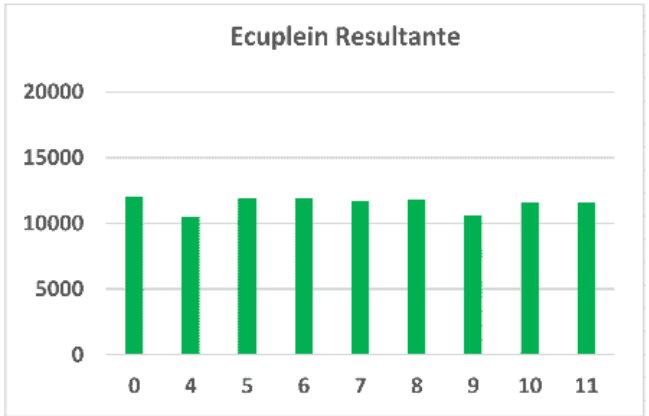
Ecuplein Resultante
20000
15000
10000
5000
0
0 4 5 6 7 8 9 10 11

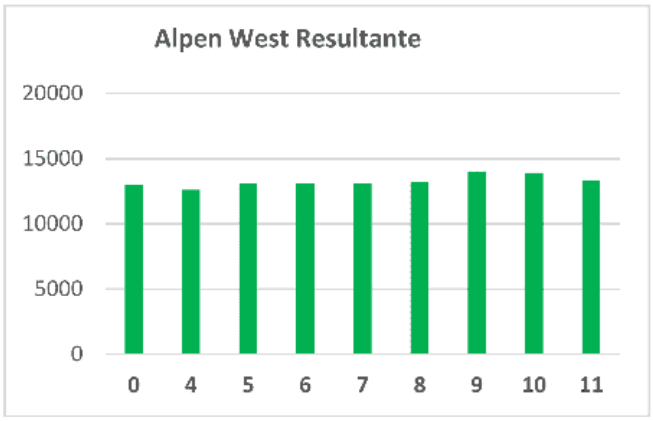
Alpen West Resultante
20000
15000
10000
5000
0
0 4 5 6 7 8 9 10 11

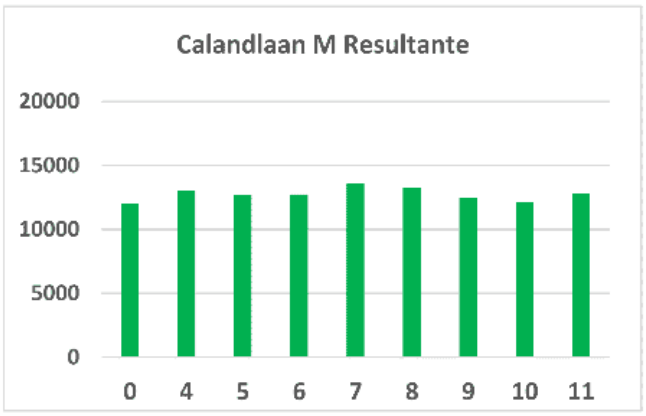
Calandlaan M Resultante
20000
15000
10000
5000
0
0 4 5 6 7 8 9 10 11

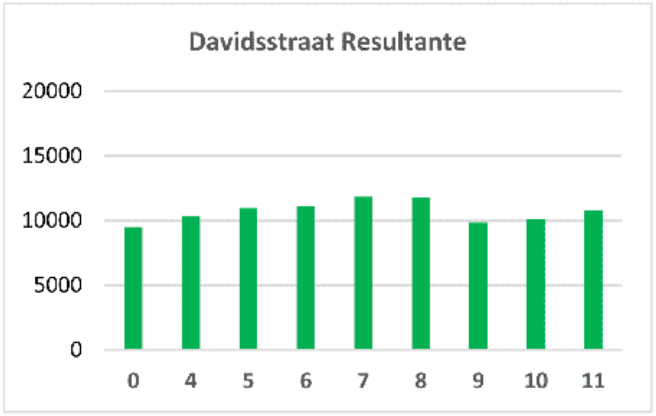
Davidsstraat Resultante
20000
15000
10000
5000
0
0 4 5 6 7 8 9 10 11

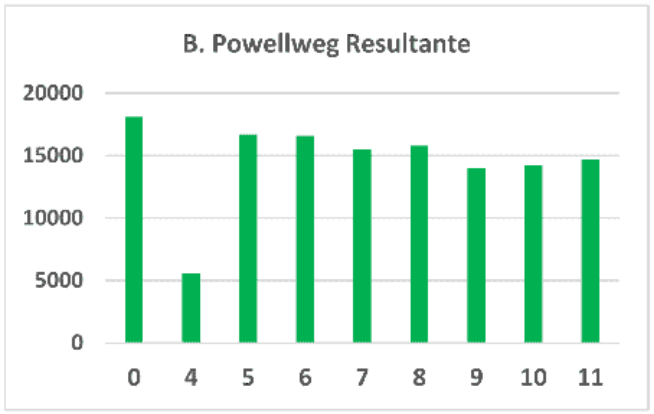
B. Powellweg Resultante
20000
15000
10000
5000
0
0 4 5 6 7 8 9 10 11

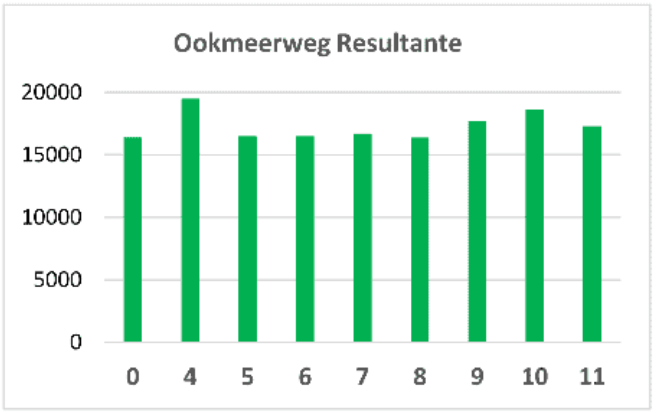
Ookmeerweg Resultante
20000
15000
10000
5000
0
0 4 5 6 7 8 9 10 11

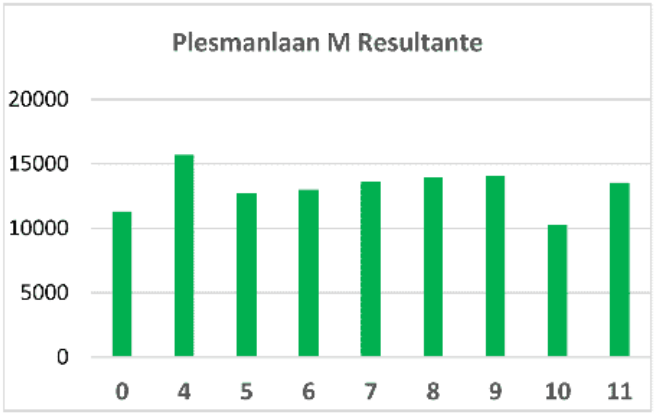
Plesmanlaan M Resultante
20000
15000
10000
5000
0
0 4 5 6 7 8 9 10 11

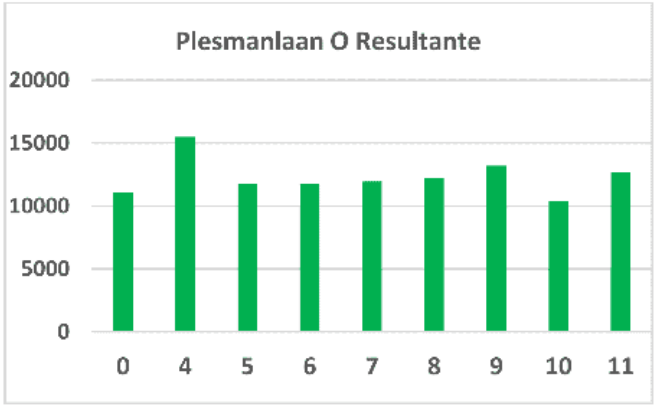
Plesmanlaan O Resultante
20000
15000
10000
5000
0
0 4 5 6 7 8 9 10 11

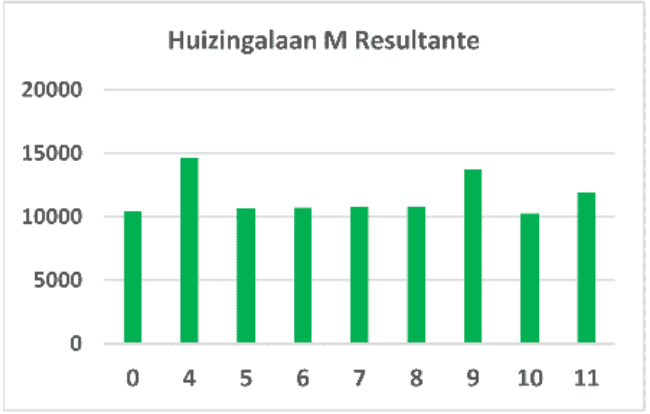
Huizingalaan M Resultante
20000
15000
10000
5000
0
0 4 5 6 7 8 9 10 11

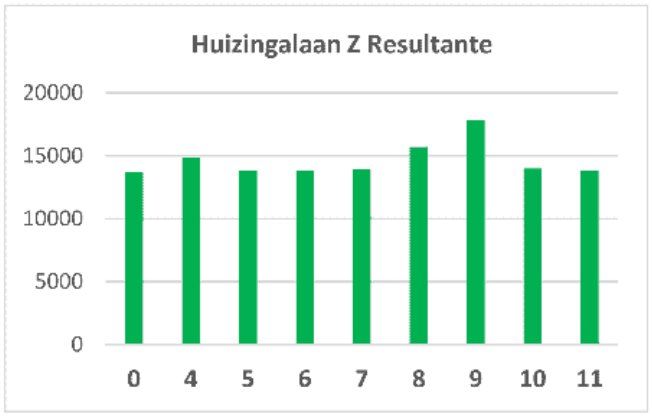
Huizingalaan Z Resultante
20000
15000
10000
5000
0
0 4 5 6 7 8 9 10 11

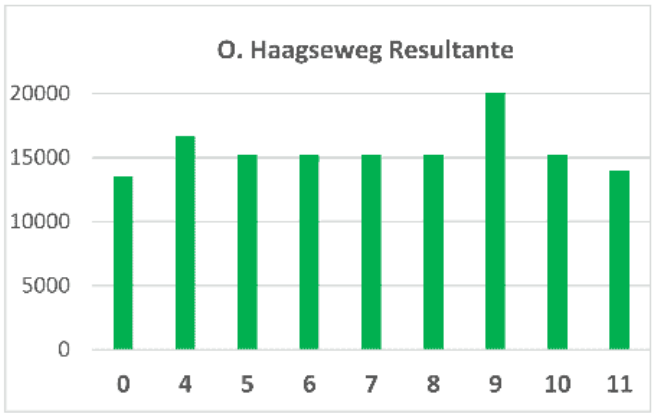
O. Haagseweg Resultante
20000
15000
10000
5000
0
0 4 5 6 7 8 9 10 11

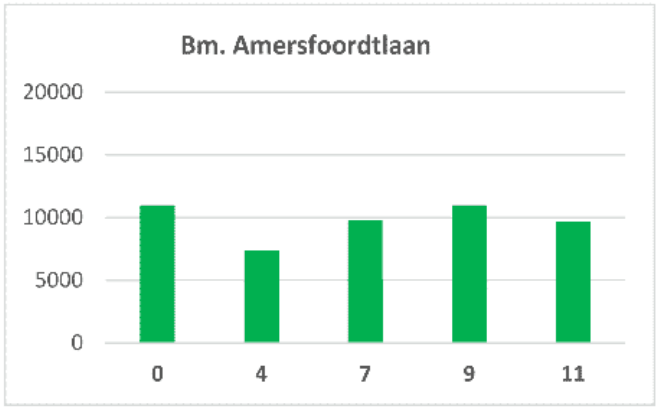
Bm. Amersfoordtlaan
20000
15000
10000
5000
0
0 4 7 9 11

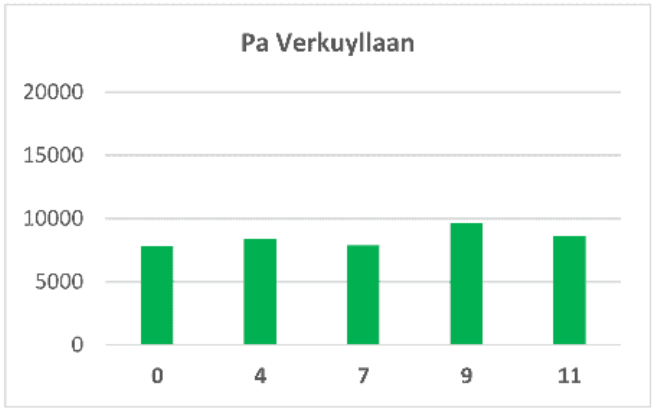
Pa Verkuyllaan
20000
15000
10000
5000
0
0 4 7 9 11

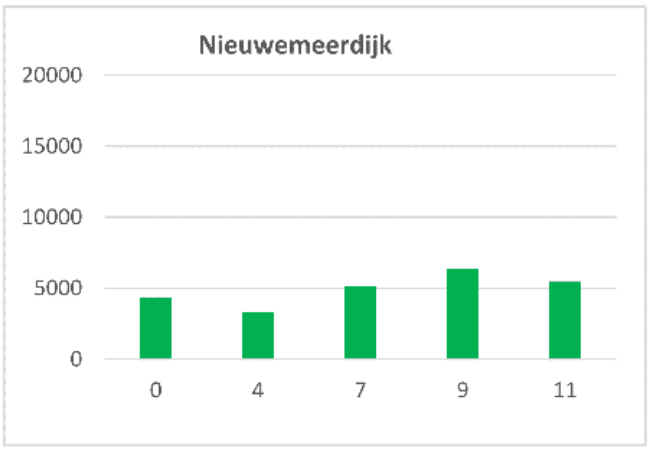
Nieuwemeerdijk
20000
15000
10000
5000
0
0 4 7 9 11

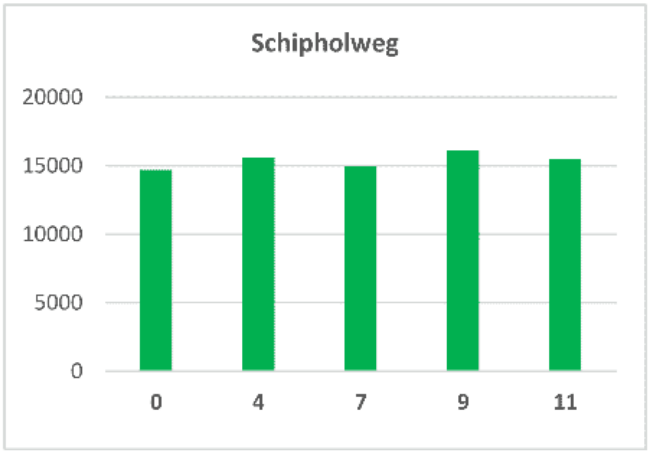
Schipholweg
20000
15000
10000
5000
0
0 4 7 9 11

Verkeersintensiteiten per etmaal

overzicht varianten

Variant 0	geen ingrepen
Variant 1	knips Sloterweg en Anderlechtlaan-Noord 2040
Variant 2	knips Sloterweg en Laan van Vlaanderen 2040
Variant 3	knips Sloterweg en 30km met VRI-regulering Laan van Vlaanderen 2040
Variant 4	knips Sloterweg en Laan van Vlaanderen, ingreep rotonde Powellweg 2030
Variant 5	30km Sloterweg-west, Ditlaar en Vrije Geer 2030
Variant 6	30km Sloterweg-west, Ditlaar, Vrije Geer en Laan van Vlaanderen-West 2030
Variant 7	30 km en eenrichtingsverkeer Sloterweg-West (west naar oost) 2030
Variant 8	30km en eenrichtingsverkeer Sloterweg-West (oost naar west) 2030
Variant 9	30km Sloterweg-west en autoknip Anderlechtlaan-Zuid 2030
Variant 10	30km Sloterweg-west en autoknip Sloterbrug 2030
Variant 11	knip Sloterweg-west en 30km Laan van vlaanderen oost&West en Anderlechtlaan 2030

Verkeersintensiteiten 2030

x 1000	0	1	2	3	4	5	6	7	8	9	10	11
Langsom	**14,4**	nvt	nvt	nvt	**9,4**	**14,4**	**14,4**	**13,8**	**14,2**	**14,6**	**0,7**	**14,1**
Vrije Geer	**9,2**	nvt	nvt	nvt	**1,3**	**2,9**	**6,5**	**2,9**	**4,4**	**0,5**	**4,7**	**1,2**
Ditlaar	**15,4**	nvt	nvt	nvt	**0,5**	**6,2**	**12,0**	**3,1**	**7,0**	**0,8**	**5,4**	**0,5**
Sloterweg West	**16,2**	nvt	nvt	nvt	**0,6**	**8,5**	**1,1**	**5,3**	**7,0**	**2,0**	**6,2**	**0,6**
Sloterweg Oost	**4,8**	nvt	nvt	nvt	**2,5**	**1,1**	**9,9**	**1,0**	**1,1**	**3,0**	**1,1**	**2,5**
L. v. Vlaanderen West	**3,5**	nvt	nvt	nvt	**3,6**	**7,2**	**2,5**	**5,6**	**5,0**	**4,3**	**7,5**	**7,7**
L. v. Vlaanderen Oost	**7,3**	nvt	nvt	nvt	**2,6**	**9,1**	**9,3**	**9,8**	**9,5**	**6,6**	**9,3**	**8,3**
Louwesweg	**7,8**	nvt	nvt	nvt	**13,8**	**8,6**	**8,6**	**8,7**	**8,9**	**11,2**	**8,3**	**7,7**
Anderlechtlaan Zuid	**30,2**	nvt	nvt	nvt	**15,0**	**26,4**	**26,5**	**23,9**	**24,8**	**0,0**	**26,8**	**19,7**
Calandlaan West	**13,6**	nvt	nvt	nvt	**12,6**	**15,5**	**14,8**	**15,4**	**15,5**	**15,5**	**16,2**	**15,6**
ECUplein	**12,0**	nvt	nvt	nvt	**10,5**	**11,9**	**11,9**	**11,7**	**11,8**	**10,6**	**11,6**	**11,6**
De Alpen West	**13,0**	nvt	nvt	nvt	**12,6**	**13,1**	**13,1**	**13,1**	**13,2**	**14,0**	**13,9**	**13,3**
Ookmeerweg	**16,4**	nvt	nvt	nvt	**19,5**	**16,5**	**16,5**	**16,7**	**16,4**	**17,7**	**18,6**	**17,3**
Davidstraat	**9,5**	nvt	nvt	nvt	**10,4**	**11,0**	**11,1**	**11,9**	**11,8**	**9,9**	**10,1**	**10,8**
B. Powellweg	**18,1**	nvt	nvt	nvt	**5,6**	**16,7**	**16,6**	**15,5**	**15,8**	**14,0**	**14,2**	**14,7**
Calandlaan Midden	**12,0**	nvt	nvt	nvt	**13,1**	**12,7**	**12,7**	**13,6**	**13,3**	**12,5**	**12,1**	**12,8**
Meer&Vaart	**15,2**	nvt	nvt	nvt	**16,2**	**15,8**	**15,8**	**16,1**	**16,0**	**16,2**	**15,4**	**15,9**
Plesmanlaan Midden	**11,3**	nvt	nvt	nvt	**15,7**	**12,7**	**13,0**	**13,7**	**14,0**	**14,1**	**10,3**	**13,6**
Plesmanlaan Oost	**11,1**	nvt	nvt	nvt	**15,7**	**11,8**	**11,8**	**12,0**	**12,2**	**13,2**	**10,4**	**12,7**
Huizingalaan Midden	**10,5**	nvt	nvt	nvt	**14,7**	**10,7**	**10,7**	**10,8**	**10,8**	**13,7**	**10,3**	**11,9**
Huizingalaan Zuid	**13,7**	nvt	nvt	nvt	**14,9**	**13,8**	**13,8**	**13,9**	**15,7**	**17,8**	**14,0**	**13,8**
Oude Haagse Weg	**13,5**	nvt	nvt	nvt	**16,7**	**15,2**	**15,2**	**15,2**	**15,2**	**20,6**	**15,2**	**14,0**
Bm. Amersfoortlaan	**10,9**	nvt	nvt	nvt	**7,3**	nvt	nvt	**9,7**	nvt	**10,9**	nvt	**9,6**
Pa Verkuijllaan	**7,8**	nvt	nvt	nvt	**8,4**	nvt	nvt	**7,9**	nvt	**9,6**	nvt	**8,6**
Nieuwemeerdijk	**4,4**	nvt	nvt	nvt	**3,3**	nvt	nvt	**5,2**	nvt	**6,4**	nvt	**5,5**
Schipholweg	**14,7**	nvt	nvt	nvt	**15,6**	nvt	nvt	**15,0**	nvt	**16,1**	nvt	**15,5**

Verkeersintensiteiten per etmaal

overzicht varianten

Variant 0	geen ingrepen
Variant 1	knips Sloterweg en Anderlechtlaan-Noord 2040
Variant 2	knips Sloterweg en Laan van Vlaanderen 2040
Variant 3	knips Sloterweg en 30km met VRI-regulering Laan van Vlaanderen 2040
Variant 4	knips Sloterweg en Laan van Vlaanderen, ingreep rotonde Powellweg 2030
Variant 5	30km Sloterweg-west, Ditlaar en Vrije Geer 2030
Variant 6	30km Sloterweg-west, Ditlaar, Vrije Geer en Laan van Vlaanderen-West 2030
Variant 7	30 km en eenrichtingsverkeer Sloterweg-West (west naar oost) 2030
Variant 8	30km en eenrichtingsverkeer Sloterweg-West (oost naar west) 2030
Variant 9	30km Sloterweg-west en autoknip Anderlechtlaan-Zuid 2030
Variant 10	30km Sloterweg-west en autoknip Sloterbrug 2030
Variant 11	knip Sloterweg-west en 30km Laan van vlaanderen oost&West en Anderlechtlaan 2030

Verkeersintensiteiten 2040

x1000	0	1	2	3	4	5	6	7	8	9	10	11
Langsom	**8,8**	**17,5**	**16,7**	**13,3**	nvt	nvt	nvt	nvt	nvt	nvt	nvt	nvt
Vrije Geer	**7,3**	**0,3**	**0,3**	**0,3**	nvt	nvt	nvt	nvt	nvt	nvt	nvt	nvt
Ditlaar	**9,6**	**0,1**	**0,5**	**0,1**	nvt	nvt	nvt	nvt	nvt	nvt	nvt	nvt
Sloterweg West	**15,7**	**0,5**	**0,5**	**0,5**	nvt	nvt	nvt	nvt	nvt	nvt	nvt	nvt
Sloterweg Oost	**7,8**	**1,0**	**1,0**	**1,0**	nvt	nvt	nvt	nvt	nvt	nvt	nvt	nvt
L. v. Vlaanderen West	**4,3**	**4,9**	**0,1**	**10,3**	nvt	nvt	nvt	nvt	nvt	nvt	nvt	nvt
L. v. Vlaanderen Oost	**5,7**	**4,1**	**1,9**	**8,3**	nvt	nvt	nvt	nvt	nvt	nvt	nvt	nvt
Louwesweg	**6,6**	**11,4**	**10,3**	**8,8**	nvt	nvt	nvt	nvt	nvt	nvt	nvt	nvt
Anderlechtlaan Zuid	**31,7**	**0,5**	**15,0**	**18,2**	nvt	nvt	nvt	nvt	nvt	nvt	nvt	nvt
Calandlaan West	**12,0**	**10,8**	**10,4**	**10,0**	nvt	nvt	nvt	nvt	nvt	nvt	nvt	nvt
ECUplein	**14,6**	**13,5**	**12,5**	**12,4**	nvt	nvt	nvt	nvt	nvt	nvt	nvt	nvt
De Alpen West	**11,5**	**12,8**	**12,6**	**11,5**	nvt	nvt	nvt	nvt	nvt	nvt	nvt	nvt
Ookmeerweg	**16,0**	**18,9**	**18,8**	**19,4**	nvt	nvt	nvt	nvt	nvt	nvt	nvt	nvt
Davidstraat	**9,6**	**0,3**	**6,0**	**9,6**	nvt	nvt	nvt	nvt	nvt	nvt	nvt	nvt
B. Powellweg	**18,3**	**19,5**	**16,7**	**18,6**	nvt	nvt	nvt	nvt	nvt	nvt	nvt	nvt
Calandlaan Midden	**12,2**	**12,8**	**13,7**	**11,8**	nvt	nvt	nvt	nvt	nvt	nvt	nvt	nvt
Meer&Vaart	**17,9**	**8,8**	**9,7**	**9,3**	nvt	nvt	nvt	nvt	nvt	nvt	nvt	nvt
Plesmanlaan Midden	**16,4**	**16,0**	**17,9**	**16,1**	nvt	nvt	nvt	nvt	nvt	nvt	nvt	nvt
Plesmanlaan Oost	**13,5**	**16,3**	**19,6**	**17,6**	nvt	nvt	nvt	nvt	nvt	nvt	nvt	nvt
Huizingalaan Midden	**14,6**	**10,8**	**13,2**	**12,4**	nvt	nvt	nvt	nvt	nvt	nvt	nvt	nvt
Huizingalaan Zuid	**20,0**	**23,2**	**17,1**	**19,0**	nvt	nvt	nvt	nvt	nvt	nvt	nvt	nvt
Oude Haagse Weg	**15,8**	**9,6**	**19,7**	**18,2**	nvt	nvt	nvt	nvt	nvt	nvt	nvt	nvt
Bm. Amersfoortlaan	nvt	nvt	nvt	nvt	nvt	nvt	nvt	nvt	nvt	nvt	nvt	nvt
Pa Verkuijllaan	nvt	nvt	nvt	nvt	nvt	nvt	nvt	nvt	nvt	nvt	nvt	nvt
Nieuwemeerdijk	nvt	nvt	nvt	nvt	nvt	nvt	nvt	nvt	nvt	nvt	nvt	nvt
Schipholweg	nvt	nvt	nvt	nvt	nvt	nvt	nvt	nvt	nvt	nvt	nvt	nvt