Gemeente
Amsterdam

Gebiedsplaatjes Buurtcirculatie



Het gebied waarop Lokale netwerkregie plaatsvindt, wordt begrensd door de onderstaande hoofdnetten (auto en/of Openbaar vervoer).

- Noord: Haarlemmerhouttuinen;
- Oost: Nieuwe Zijds Voorburgwal;
- Zuid: Leidsestraat;
- West: Nassaukade;
- Midden: Raadhuisstraat-Rozengracht (Oranje loper).

25-1-2022

Actuele BLVC-plannen / hinder

- **Liander is bezig op rak 0601. De kruising is even overgeslagen. Nadere planning voor kruising volgt.**
  (voorbereiding op versterking kademuur) (zie kaartje G).
- **Oranje Loper, 4 bruggen in uitvoering**: Nu ook fietsers omleiding zie plaatjes voor fietsroutes op pagina's hierna (zie ook kaartje G)
- **Van 29 nov tot begin 2024**. Herengracht oostzijde (HEG 0102), kadevernieuwing. tuss Brouwers-gracht en Blauwburgwal (zie kaartje A en H)

Vanaf,
week 4

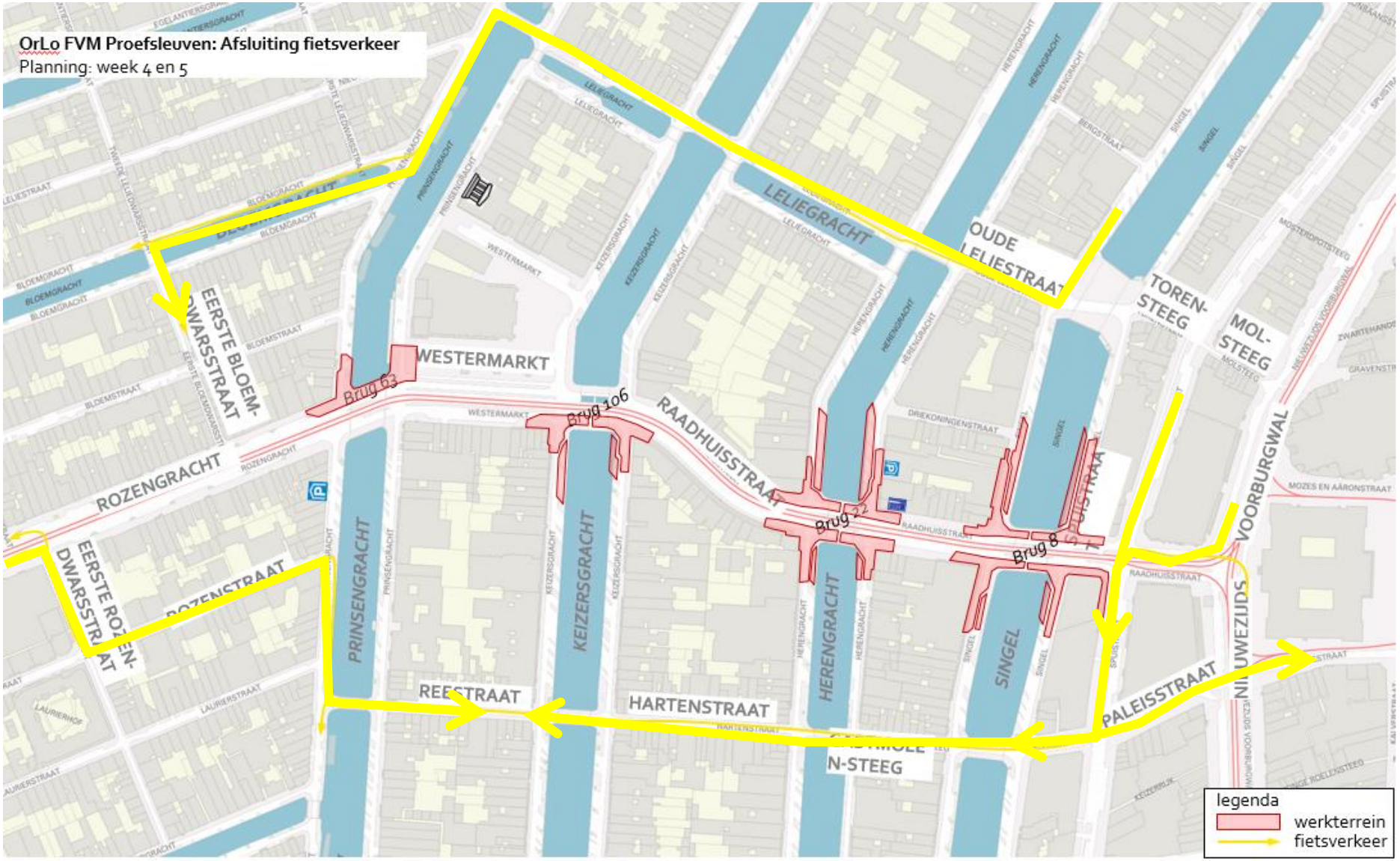
OrLo FVM Proefsleuven: Afsluiting fietsverkeer
Planning: week 4 en 5
WESTERMARKT
Brug 63
Brug 106
RAADHUISSTRAAT
ROZENGRACHT
EERSTE BLOEM-
DWARSSTRAAT
PRINSENGRACHT
KEIZERSGRACHT
HERENGRACHT
SINGEL
LELIEGRACHT
OUDE
LELIESTRAAT
TOREN-
STEEG
MOL-
STEEG
VOORBURGWAL
REESTRAAT
HARTENSTRAAT
PALEISSTRAAT
legenda
werkterrein
fietsverkeer

Vanaf week 10
Brug 8 weer vrij

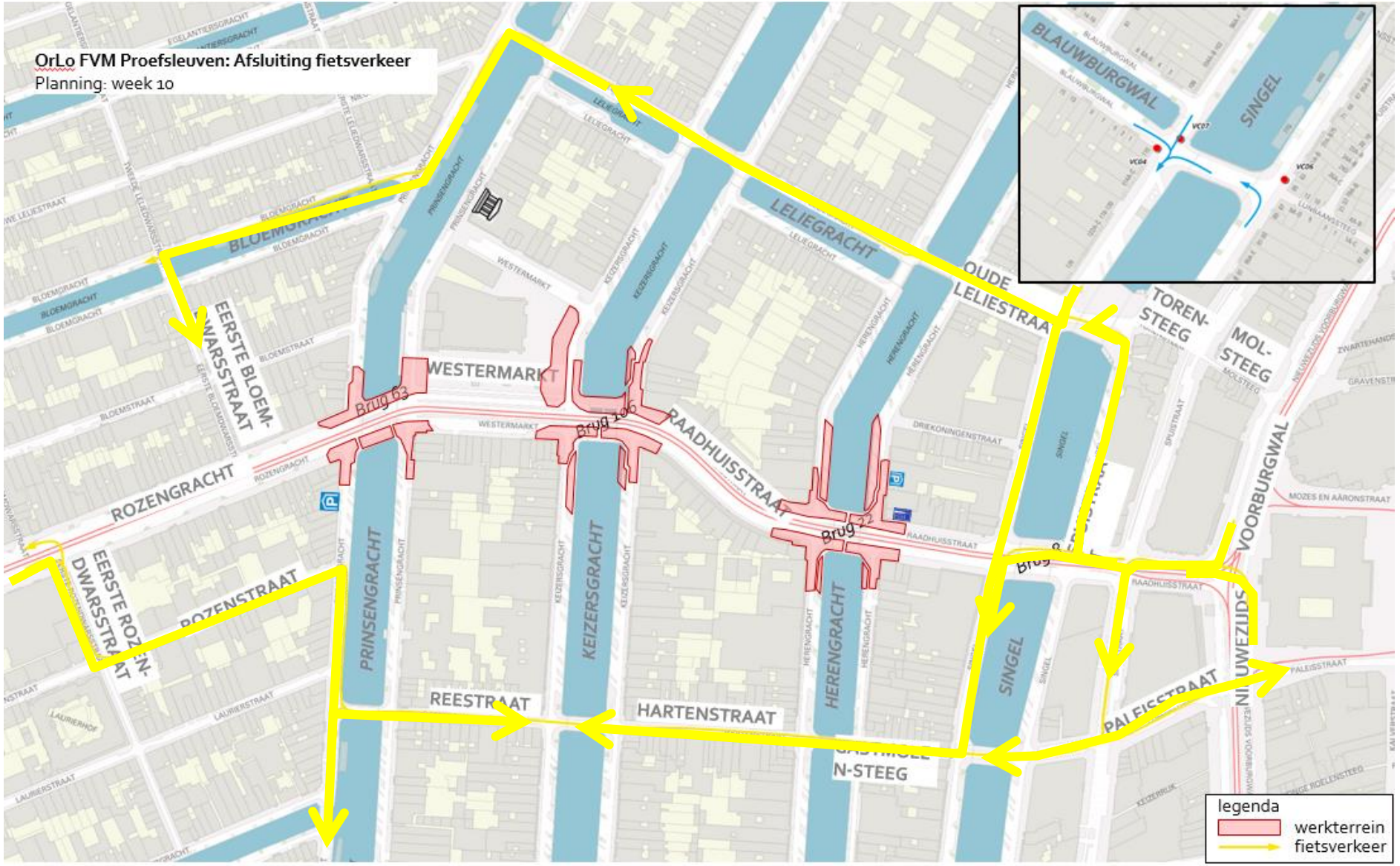

Nog niet gestart maar binnenkort…

- **Nog niet bekend wanneer terugkomen** voor 3 subfases [redacted] Brouwersgracht .e.o. (kaartje A en H) zie ook uitgelicht op volgende pagina.
  Let op! In verband met samenloop Oranje Loper deze werkzaamheden pas weer inplannen na eind maart als brug 8 en 22 weer vrij zijn.

- **Vanaf begin 2022 (nog niet ingepland?)**Singel, tussen Gasthuismolensteeg en Oude Spiegelstraat (SIN 0701)
  LET OP! Niet gelijk stremmen met Herengracht (HEG 0601).

- **Opnieuw in te plannen** [redacted] De overgeslagen kruising Herengracht/Wolvenstraat tussen Herengracht 0501 en 0601.

[redacted] Brouwersgracht / Singel



De werkzaamheden verlopen wat anders door een onvoorzien tekort aan materialen.
Fase 1B, fase 3 en fase 6 konden helaas niet worden uitgevoerd.
De werkzaamheden zullen op een later tijdstip nog moeten worden ingehaald,
de uitvoering zoekt uit wanneer de materialen voorhanden zijn

Vanaf 10 januari 2022 zijn de rijrichtingen aangepast (oranje pijlen) conform onderstaande kaart.

UPDATE: voortschrijdend inzicht,

We gaan de Keizersgracht weer terugdraaien, van ZUID naar NOORD

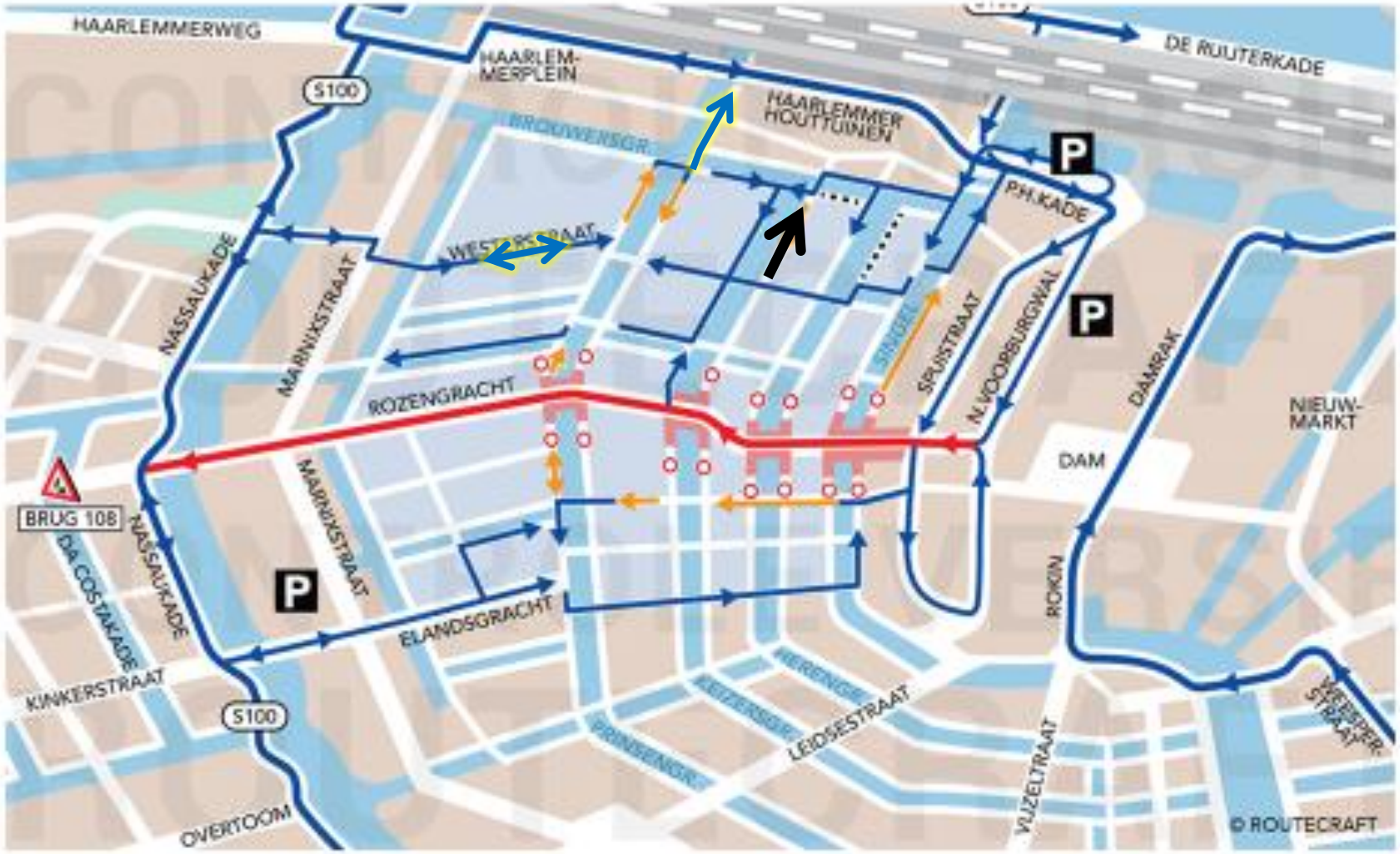

Kort & Lastig / TVM's…

- **10-1/28-1** Herengracht 296: Stremming afvoer bouw en sloopafval. De autokraan zal enkel op de ochtenden een stremming veroorzaken, de autokraan zal voor de huisnummers 294 tot 296 staan tot de autokraan de werkzaamheden heeft verricht. Wordt afgestemd met Herenstaete en OL.

- Overige lijst verhuizingen wel afgestemd met [redacted] volgt volgende keer weer uitgebreider in dit overzicht.
  Onder andere de volgende komen er de komende dagen aan:
  - Singel 362 op 26 jan.
  - Gasthuismolensteeg op 27 jan.
  - Herengracht 172 op 28 jan.

Legenda

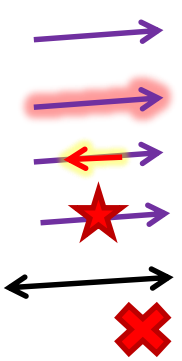

Eenrichting verkeer
Eenrichting verkeer met hinder/werkzaamheden
Tijdelijk tweerichtingen i.v.m. stremming
Eenrichting verkeer die we op later moment gaan omdraaien
Tweerichting verkeer
Stremming
Tijdelijk onttrokken aan het doorgaand verkeer
Hoofdroute buitenkant 'regiegebied'
Voetgangers straat
School

PM: Op de kaarten worden de locaties van scholen nog aangegeven.

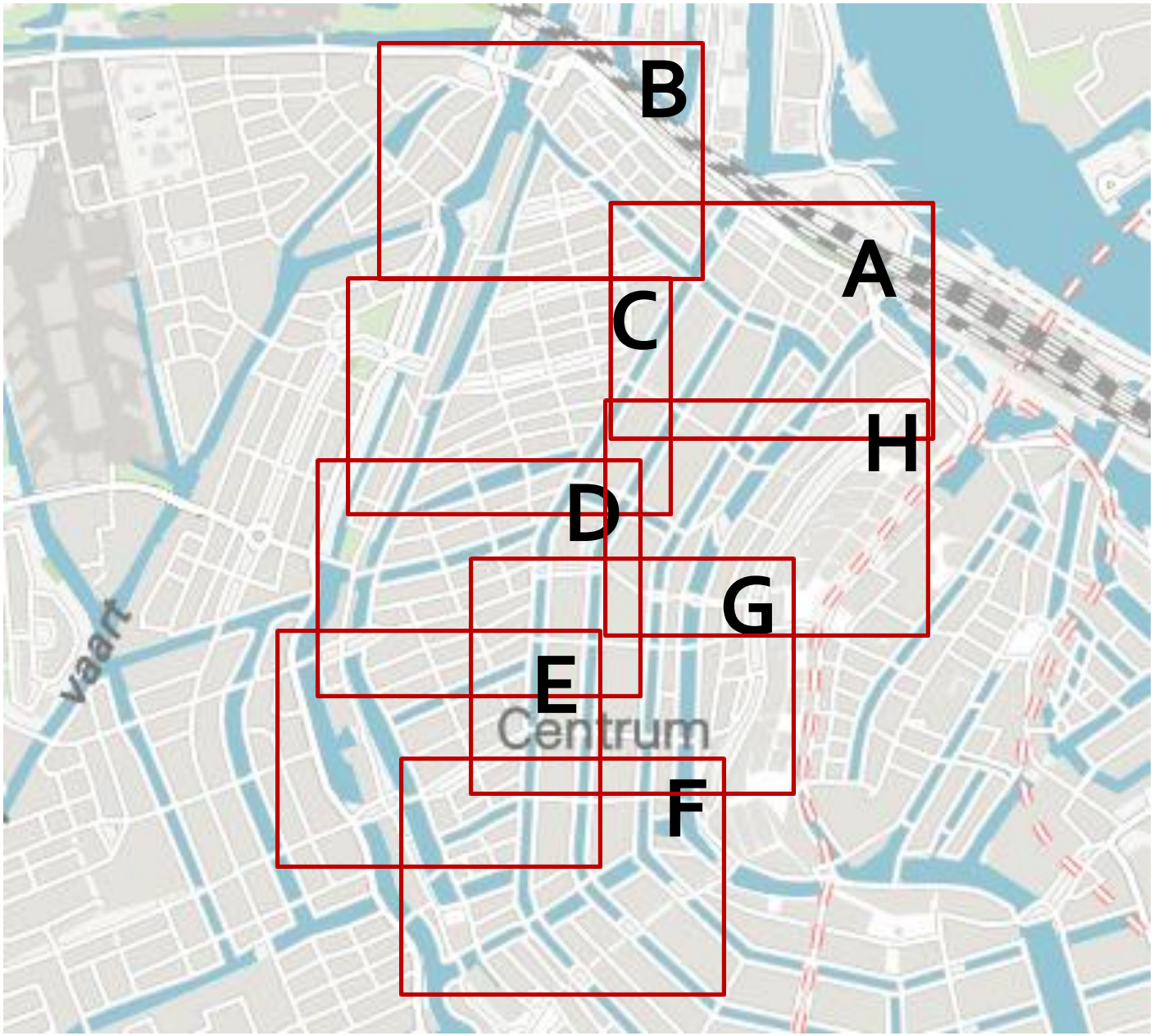
B
A
C
H
D
G
E
F
Centrum
vaart

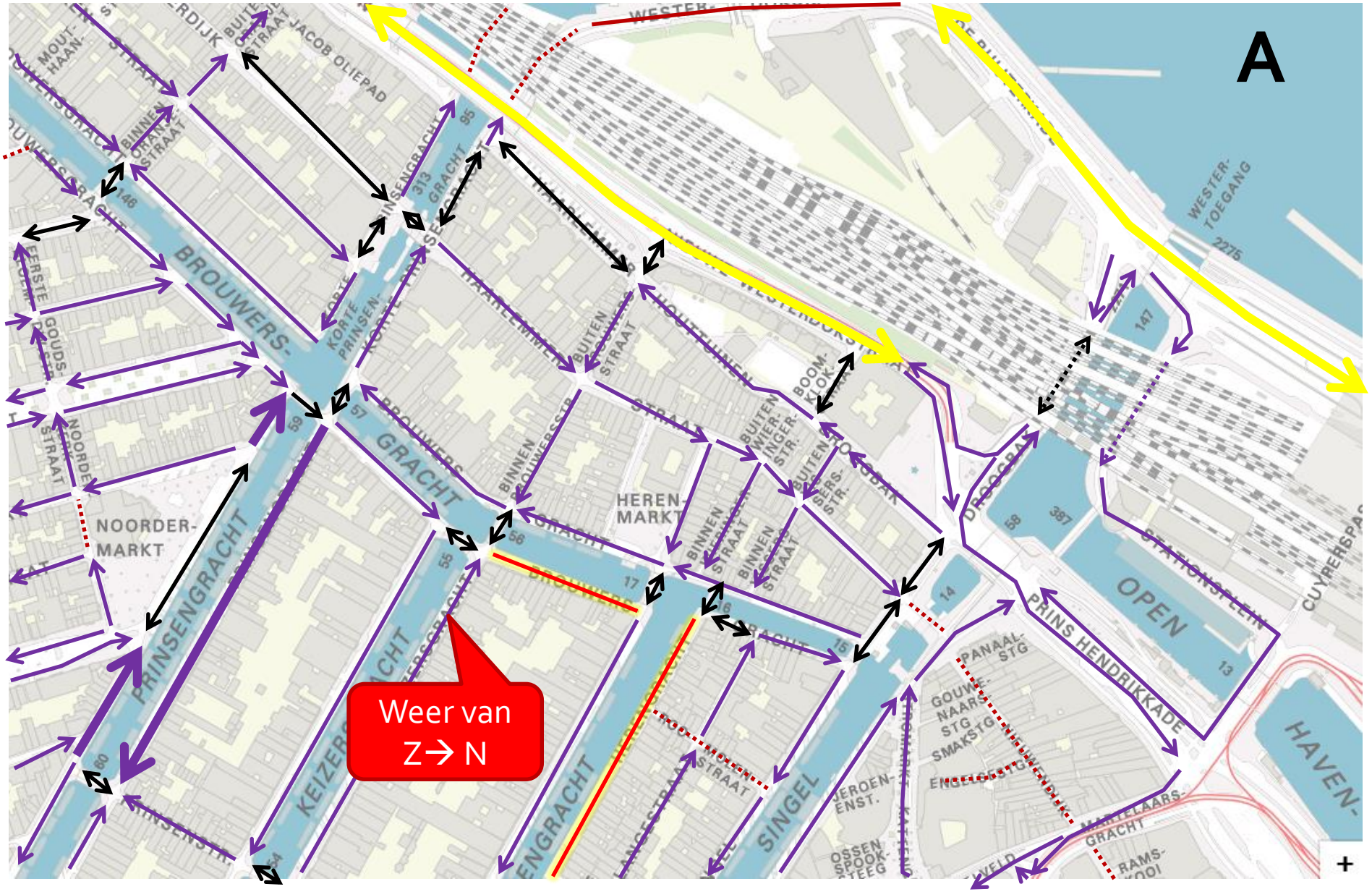
A
Weer van
Z→ N
NOORDER-
MARKT
HEREN-
MARKT
PRINSENGRACHT
BROUWERS-
GRACHT
KEIZERS-
GRACHT
SINGEL
PRINS HENDRIKKADE
OPEN
WESTER-
TOEGANG
HAVEN-

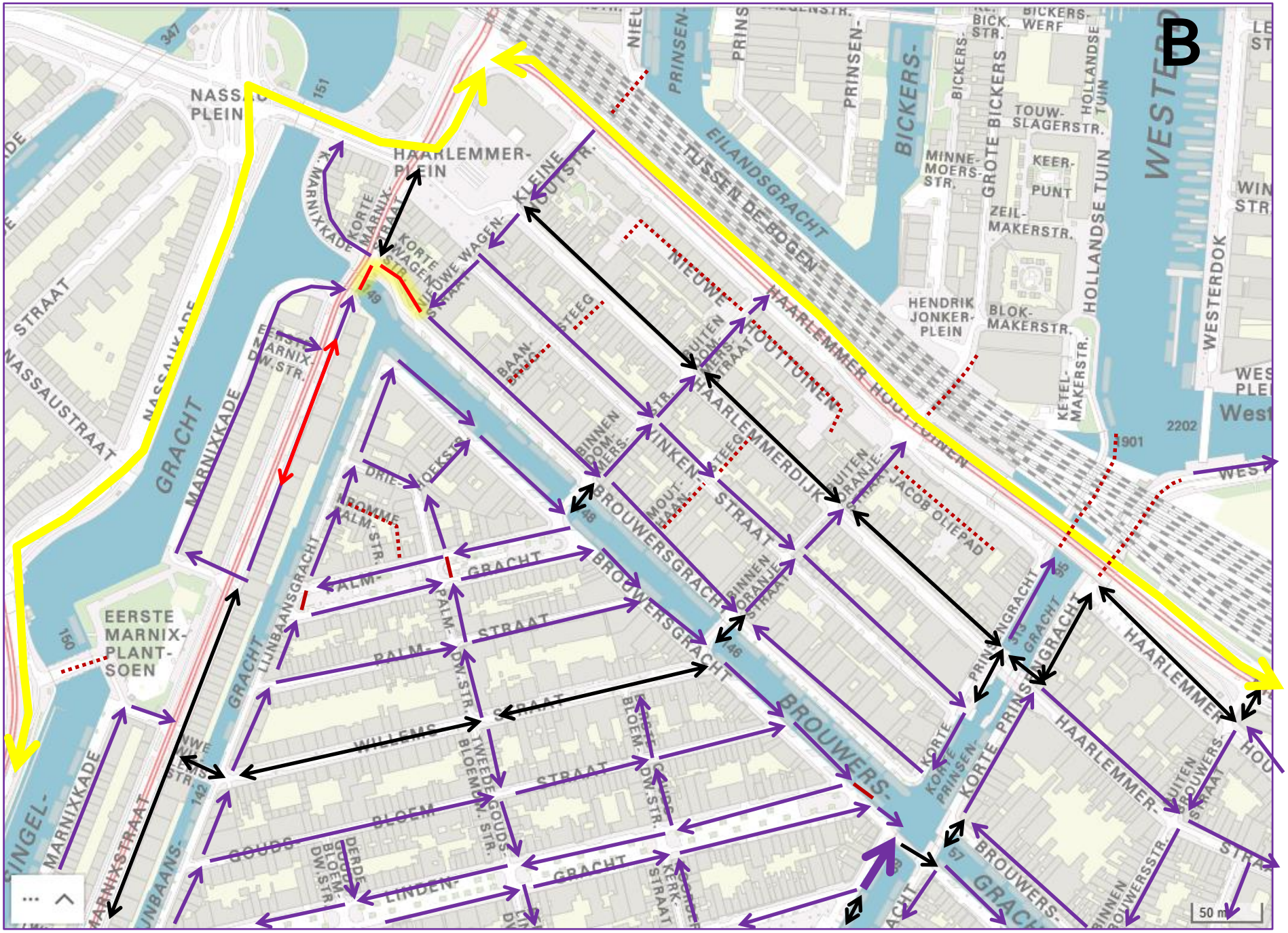
B
NASSAU PLEIN
HAARLEMMER-PLEIN
EILANDSGRACHT
TUSSEN DE BOGEN
PRINSEN-
BICKERS-
BICKERS-WERF
GROTE BICKERS
TOUW-SLAGERSTR.
MINNE-MOERS-STR.
KEER-PUNT
ZEIL-MAKERSTR.
HOLLANDSE TUIN
WESTERDOK
HENDRIK JONKER-PLEIN
BLOK-MAKERSTR.
KETEL-MAKERSTR.
NIEUWE HOUTTUINEN
HAARLEMMER HOUTTUINEN
HAARLEMMERDIJK
JACOB OLIEPAD
BROUWERSGRACHT
BROUWERS-GRACHT
PRINSENGRACHT
KORTE PRINSEN-GRACHT
HAARLEMMER-
KLEINE HOUTSTR.
KORTE MARNIX-STRAAT
KORTE WAGEN-STR.
NIEUWE WAGEN-STRAAT
K. MARNIXKADE
EERSTE MARNIX-DW.STR.
MARNIXKADE
GRACHT
NASSAUSTRAAT
STRAAT
EERSTE MARNIX-PLANT-SOEN
LIJNBAANSGRACHT
PALM-GRACHT
PALM-STRAAT
WILLEMS-STRAAT
BLOEM-STRAAT
GOUDS-GRACHT
LINDEN-GRACHT
TWEEDE GOUDS-BLOEMDW. STR.
DERDE GOUDS-BLOEM-DW.STR.
KERK-STRAAT
BINNEN DOM-MERS-STR.
BINNEN ORANJE-STRAAT
MOUT-HAAN-STEEG
BAAN-BRUG-STEEG
DRIE-HOEKSTR.
PROMME PALM-STR.
PALM-DW.STR.
BLOEM-DW.STR.
KORTE PRINSEN-
BROUWERS-
BINNEN BROUWERSSTR.
50 m

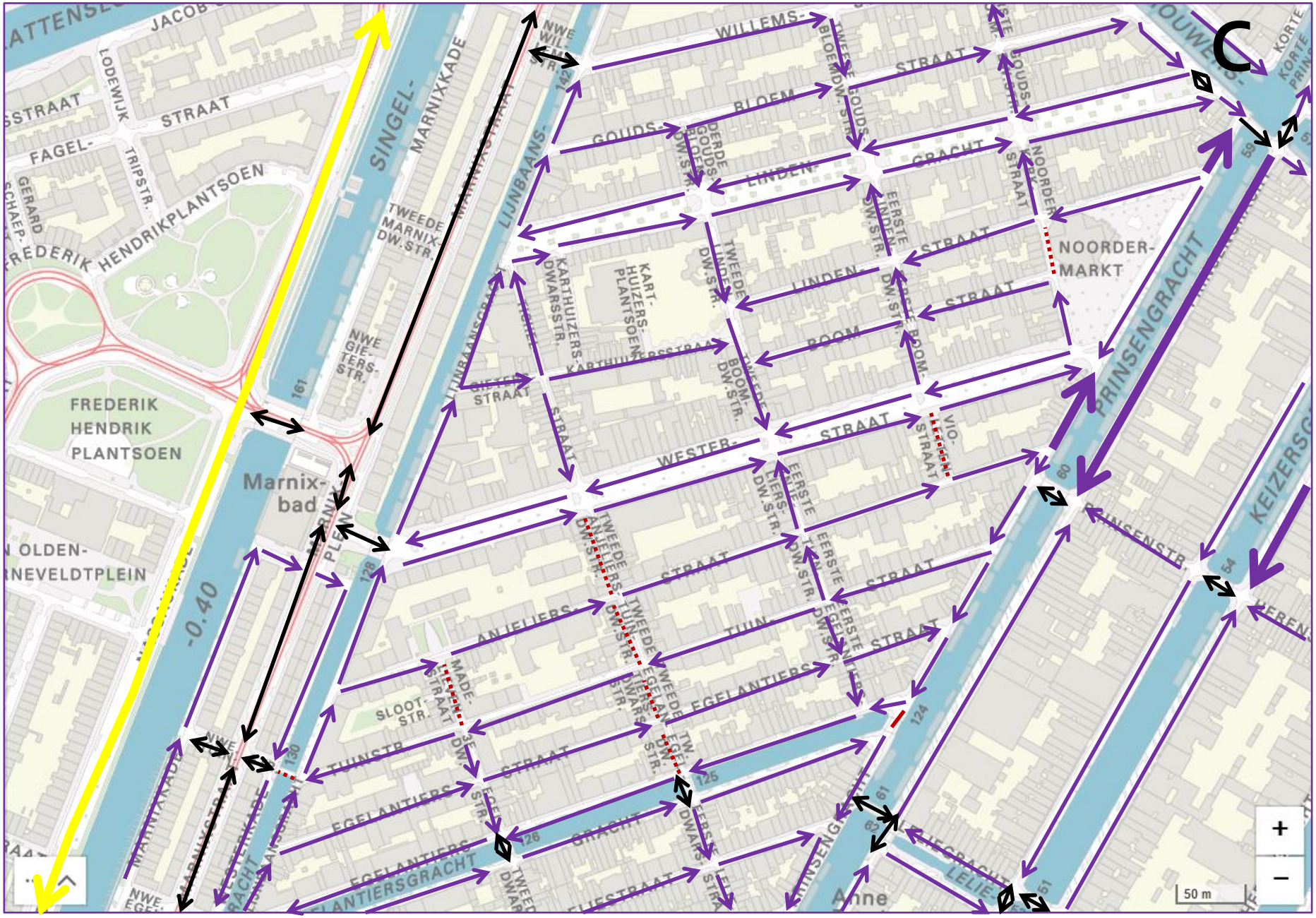
C
WILLEMS-
STRAAT
BLOEM-
GOUDS-
LINDEN-
GRACHT
NOORDER-
MARKT
PRINSENGRACHT
KEIZERSG
WESTER-
STRAAT
ANJELIERS-
TUIN-
EGELANTIERS
GRACHT
EGELANTIERSGRACHT
SINGEL-
MARNIXKADE
LIJNBAANS-
FREDERIK
HENDRIK
PLANTSOEN
Marnix-
bad
-0.40
FAGEL-
STRAAT
LODEWIJK
TRIPSTR.
TWEEDE
MARNIX-
DW.STR.
NWE
GIE-
TERS-
STR.
KARTHUIZERS-
DWARSSTR.
KART-
HUIZERS-
PLANTSOEN
BOOM-
DW.STR.
EERSTE
LINDEN-
DW.STR.
NOORDER-
STRAAT
VIO-
LEIJEN-
STRAAT
EERSTE
LIERS-
DW.STR.
TWEEDE
ANJELIERS-
DW.STR.
TWEEDE
EGELAN-
TIERS-
DWARS-
STR.
MADE-
LIEJEN-
STRAAT
SLOOT-
STR.
TUINSTR.
EGELANTIERS-
STRAAT
EGELANTIERS-
GRACHT
LELIEGRACHT
LELIE-
Anne
50 m
+
−

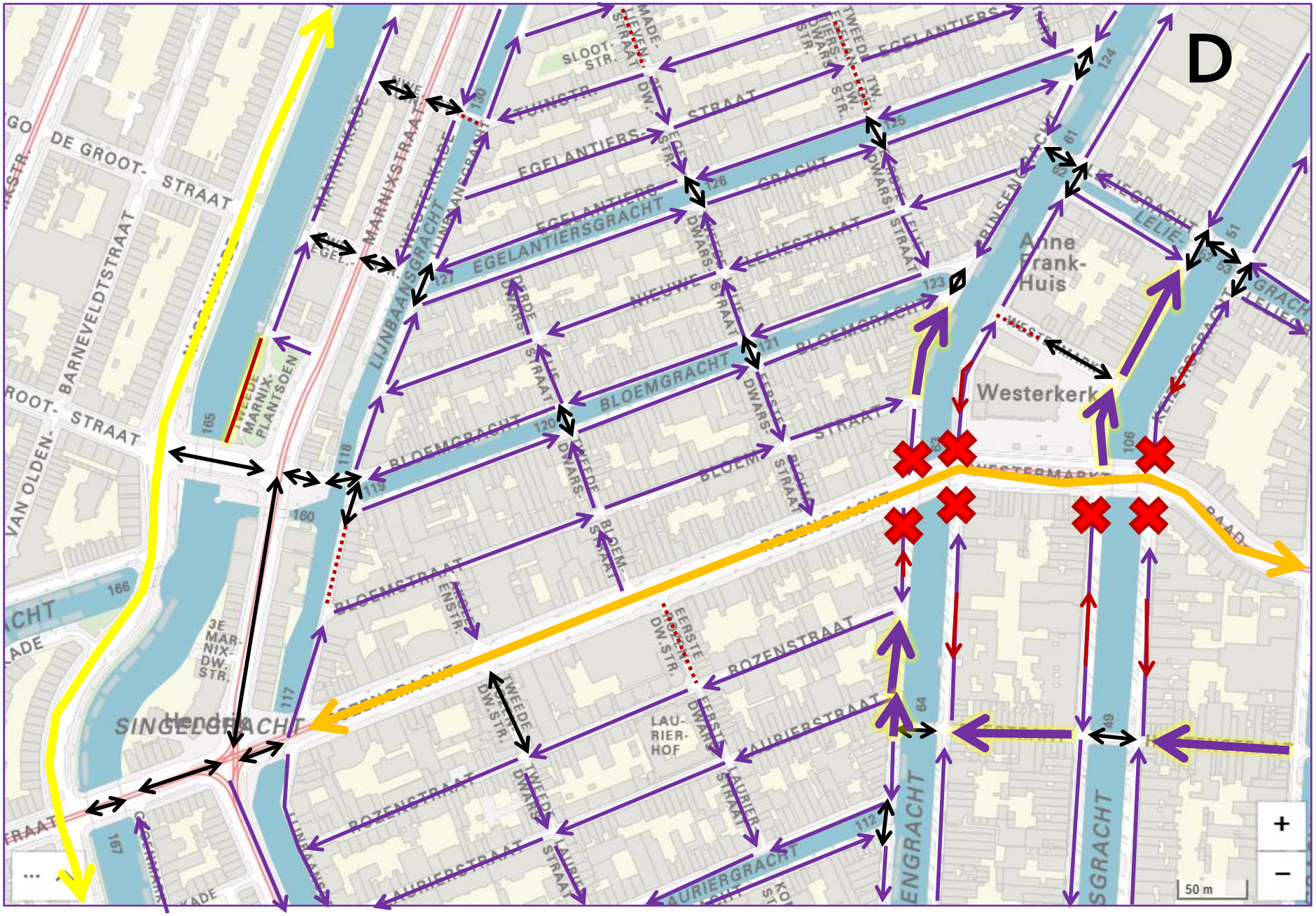
D
DE GROOT- STRAAT
BARNEVELDTSTRAAT
VAN OLDEN-
MARNIXKADE
MARNIXSTRAAT
LIJNBAANSGRACHT
EGELANTIERSGRACHT
EGELANTIERS-
STRAAT
TUINSTR.
SLOOT-STR.
NIEUWE
LELIESTRAAT
BLOEMGRACHT
BLOEMSTRAAT
BLOEM-
STRAAT
TWEEDE
DWARS-
STRAAT
DERDE
DWARS-
STRAAT
EERSTE
DWARS-
STRAAT
TWEEDE
DW.STR.
EERSTE
DW.STR.
ROZENSTRAAT
LAURIERSTRAAT
LAURIERGRACHT
LAU-
RIER-
HOF
TWEEDE
MARNIX-
PLANTSOEN
3E
MAR-
NIX-
DW.
STR.
SINGELGRACHT
Hendrik
Anne
Frank-
Huis
Westerkerk
WESTERMARKT
LELIEGRACHT
PRINSENGRACHT
ENGRACHT
SGRACHT
50 m
+
−

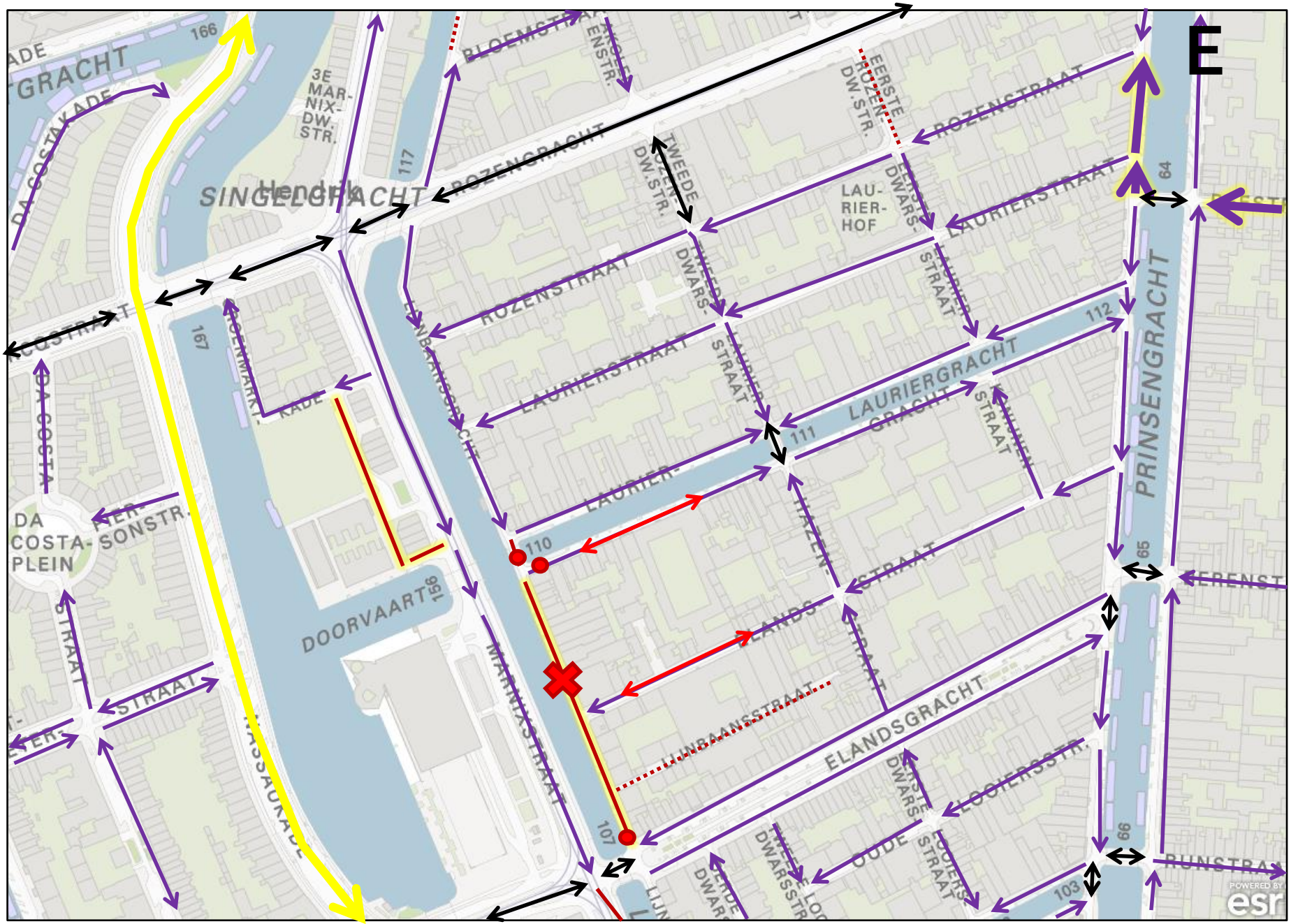
E
SINGELGRACHT
ROZENGRACHT
ROZENSTRAAT
LAURIERSTRAAT
LAURIERGRACHT
PRINSENGRACHT
ELANDSGRACHT
DOORVAART
DA COSTA-PLEIN
3E MARNIX-DW. STR.
LAURIERHOF
LUNBAANSSTRAAT
MARNIXSTRAAT
166
117
167
156
110
111
112
107
103
64
65
66
POWERED BY esr


F
Max. 7,5 ton
Hoofd-
bureau
LIJNBAANSGRACHT
ELANDSGRACHT
LOOIERSGRACHT
RUNSTRAAT
HUIDENSTRAAT
KEIZERSGRACHT
HERENGRACHT
SINGEL
BEGIJN-
HOF
SPUI
HANDBOOGSTR.
BEULINGSTR.
DUBB.-
WORST
STEEG
BEULING-
SLOOT
KONINGSPLEIN
LEIDSEGRACHT
LEIDSESTRAAT
MOLENPAD
RAAM-
PLEIN
RAAMSTRAAT
SINGELGRACHT
KERKSTRAAT
LANGE LEIDSE DW. STR.
KORTE LEIDSEDWARS STRAAT
NIEUWE PASSEERDERSSTR.
PASSEERDERSGRACHT
50 m

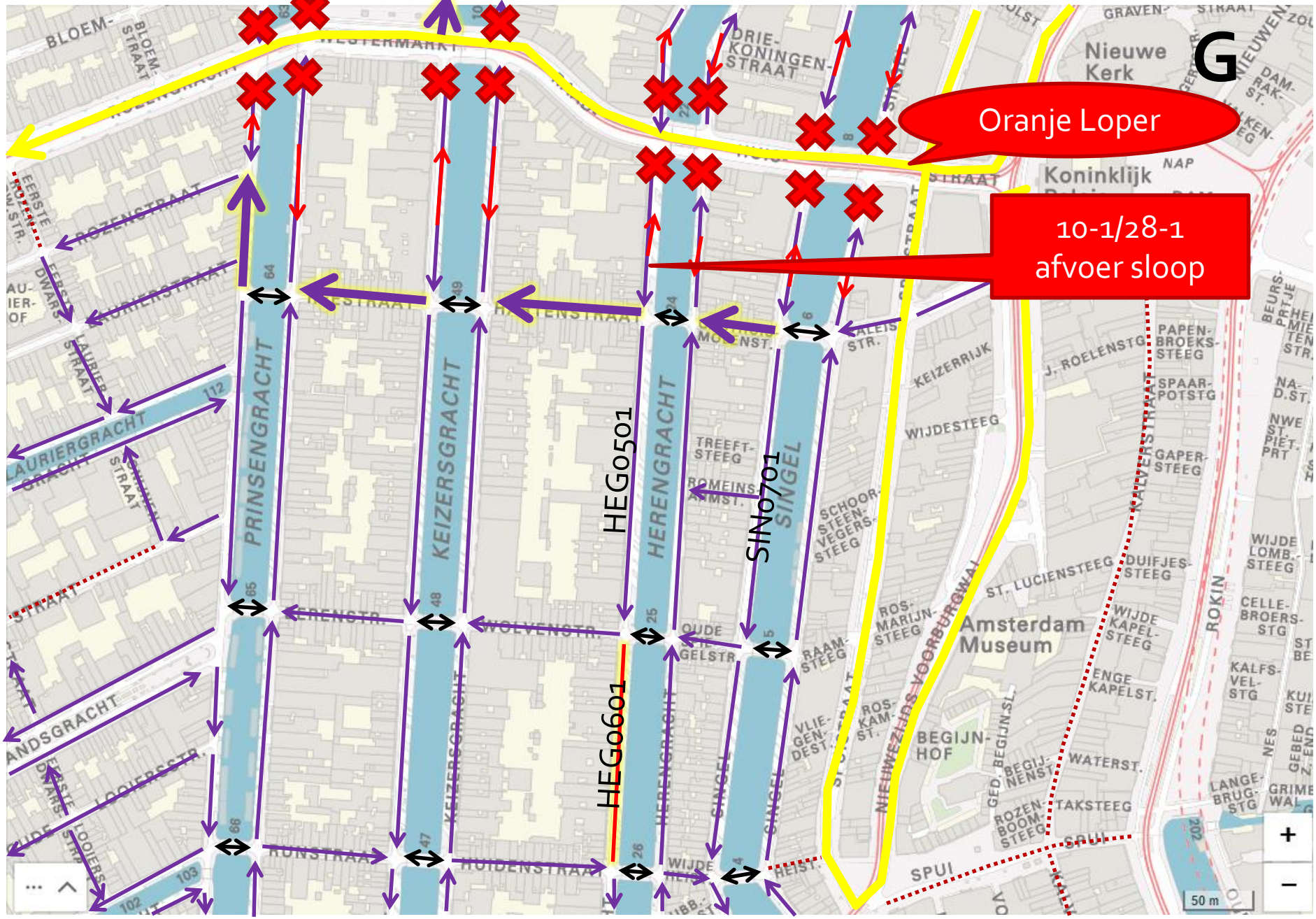
G
Oranje Loper
10-1/28-1
afvoer sloop
HEG0501
HEG0601
SIN0701
PRINSENGRACHT
KEIZERSGRACHT
HERENGRACHT
SINGEL
Nieuwe Kerk
Koninklijk
Amsterdam Museum
BEGIJNHOF
SPUI
50 m

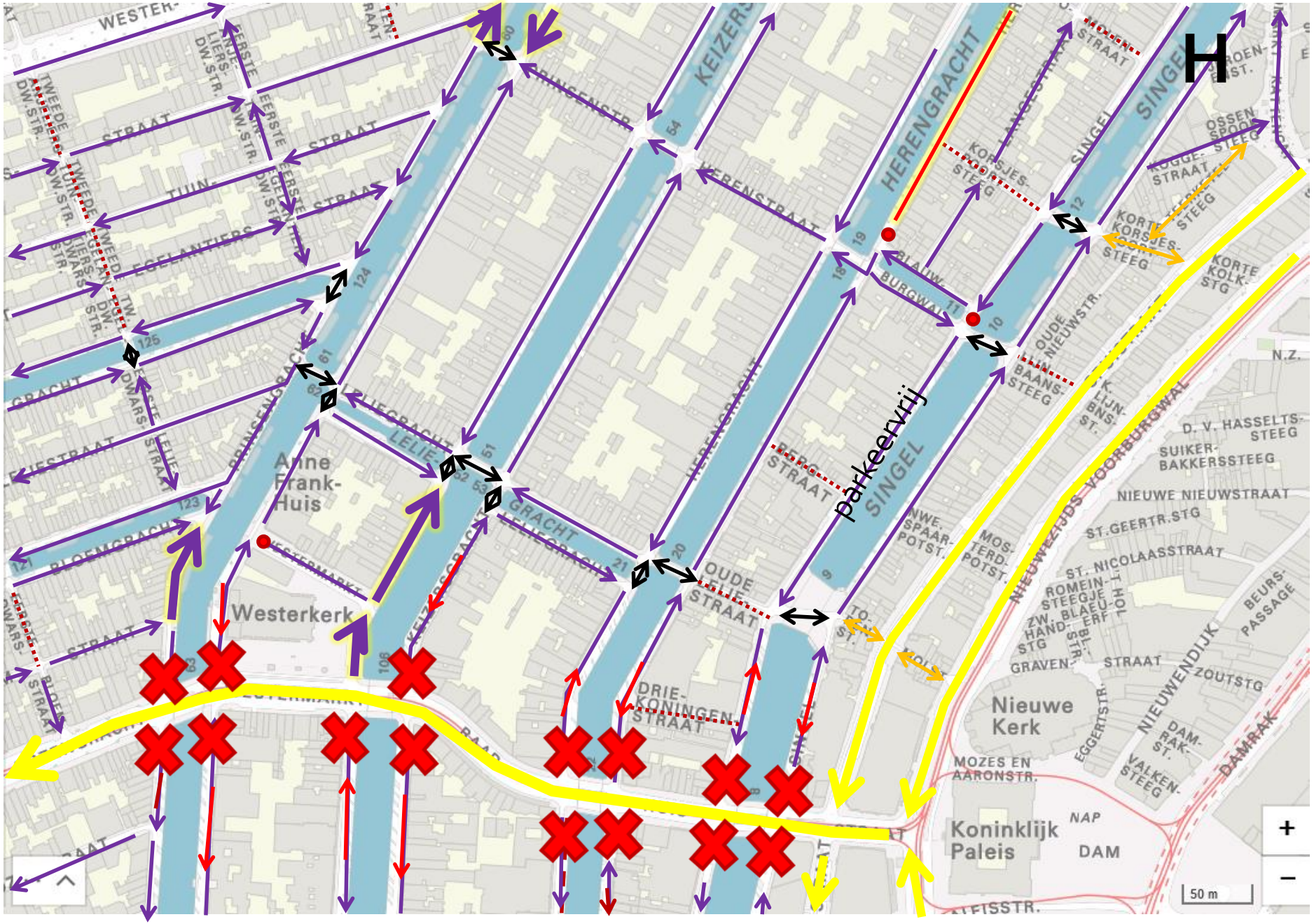
H
parkeervrij
Anne Frank-Huis
Westerkerk
Nieuwe Kerk
Koninklijk Paleis
HERENGRACHT
SINGEL
KEIZERSGRACHT
PRINSENGRACHT
LELIEGRACHT
BLOEMGRACHT
HERENSTRAAT
OUDE LELIESTRAAT
DRIE-KONINGEN-STRAAT
BERGSTRAAT
KORSJES-POORTSTEEG
OUDE NIEUWSTR.
BAANS-STEEG
NIEUWE NIEUWSTRAAT
ST. NICOLAASSTRAAT
NIEUWENDIJK
DAMRAK
MOZES EN AARONSTR.
NAP
DAM
50 m

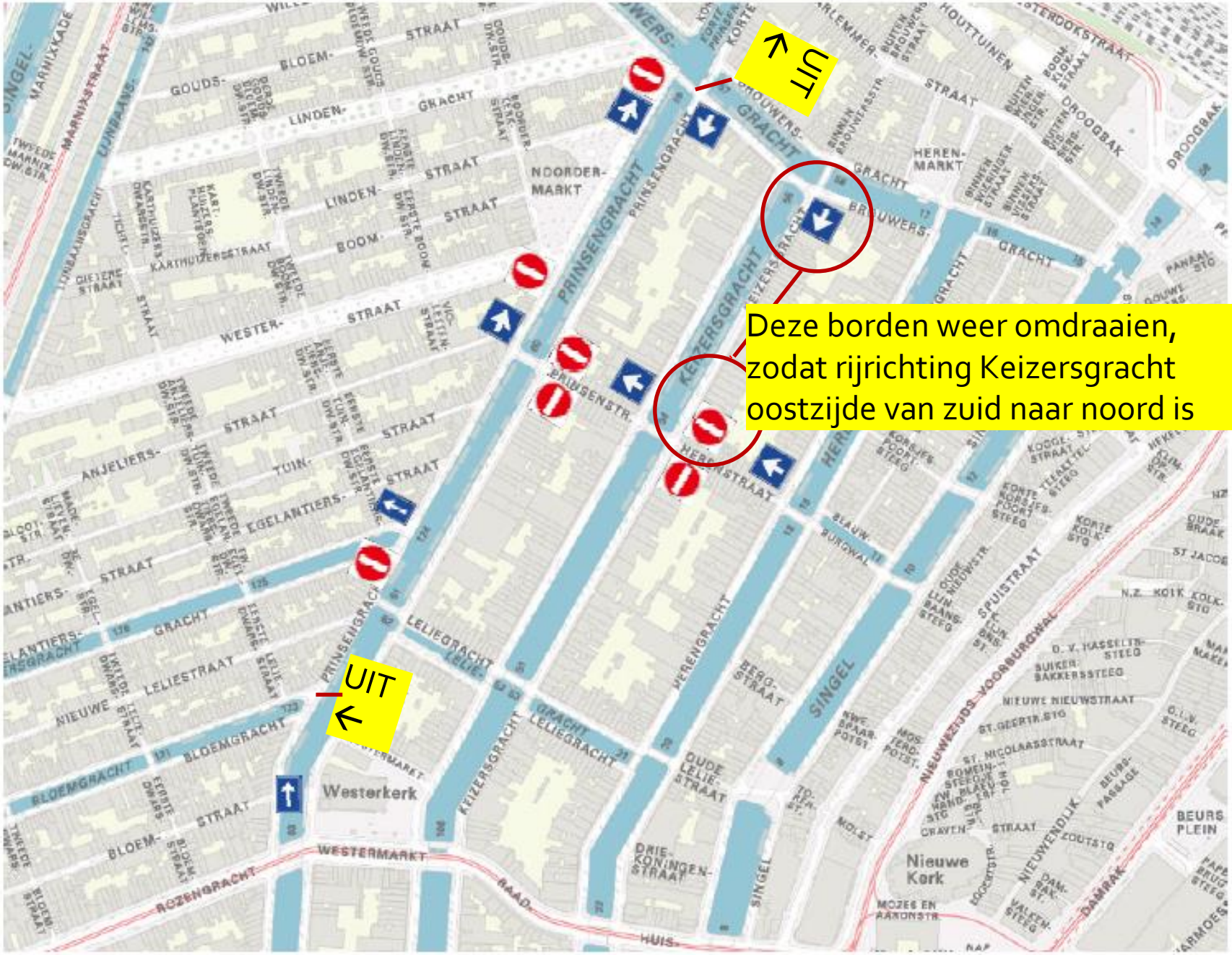
UIT
UIT
Deze borden weer omdraaien, zodat rijrichting Keizersgracht oostzijde van zuid naar noord is
PRINSENGRACHT
KEIZERSGRACHT
LELIEGRACHT
SINGEL
Westerkerk
Nieuwe Kerk
WESTERMARKT
ROZENGRACHT
BLOEMGRACHT
NIEUWE LELIESTRAAT
EGELANTIERS-STRAAT
ANJELIERS-STRAAT
WESTER-STRAAT
LINDEN-STRAAT
BOOM-STRAAT
GOUDS-STRAAT
BLOEM-STRAAT
NOORDER-MARKT
HEREN-MARKT
BROUWERS-GRACHT
HERENSTRAAT
PRINSENSTR.
DRIE-KONINGEN-STRAAT
OUDE LELIE-STRAAT
BERG-STRAAT
SPUISTRAAT
NIEUWE NIEUWSTRAAT
BEURS PLEIN
DAMRAK
NIEUWENDIJK
HOUTTUINEN
DROOGBAK
KARTHUIZERSSTRAAT
MARNIXSTRAAT
LIJNBAANSGRACHT
GIETERS STRAAT
TUIN-STRAAT
BLOEM-STRAAT
RAAD-HUIS-

Toelichting aanpassingen verkeerscirculatie

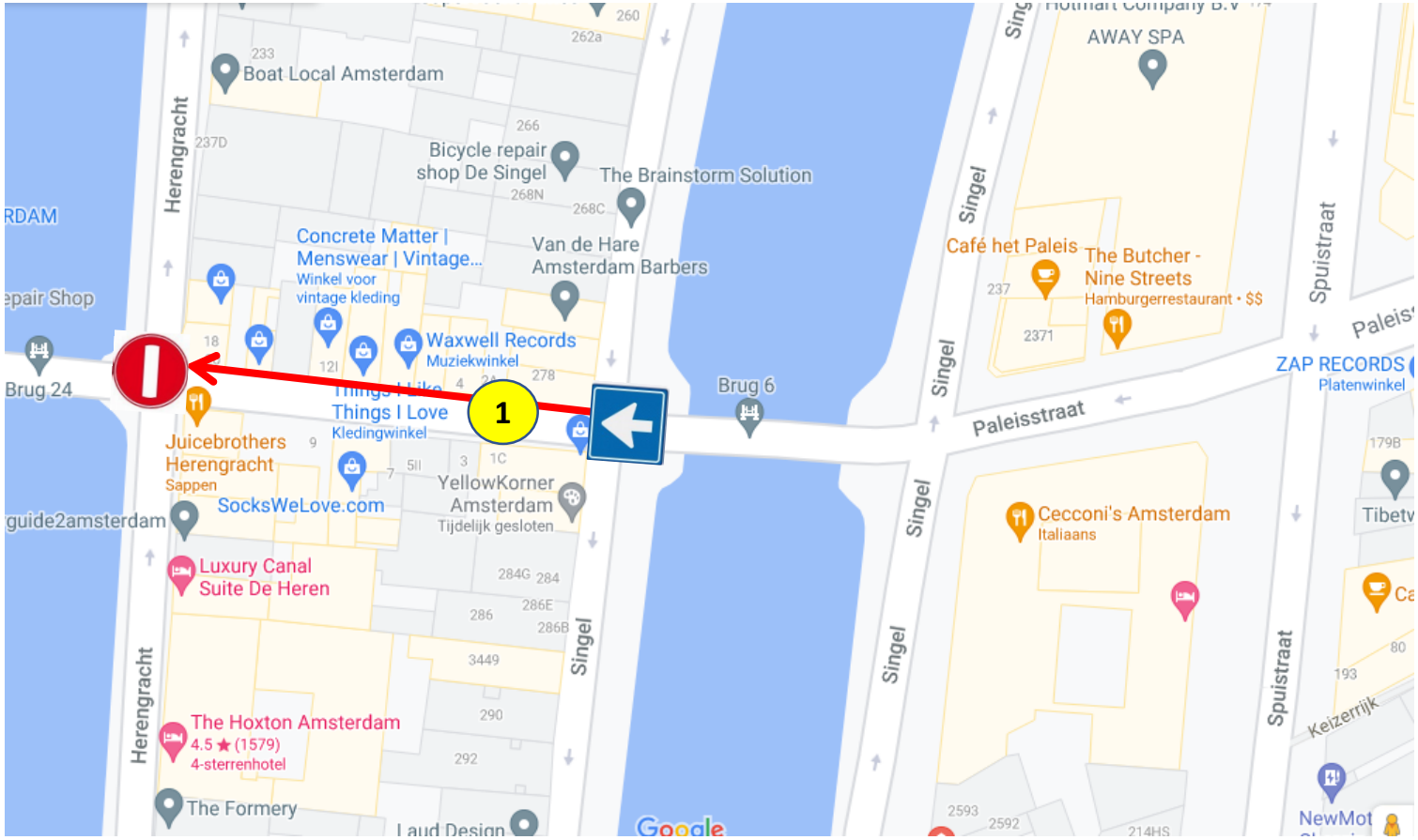

Gasthuismolensteeg, tussen Singel en Herengracht

In verband met gestremde zijstraten aan de kant van Raadhuisstraat biedt dit een mogelijkheid voor het bestemmings-verkeer voor de 9-straatjes om op locatie te komen.
De Raadhuis-straat-Rozen-gracht blijft de uitgaande route voor al het andere verkeer.

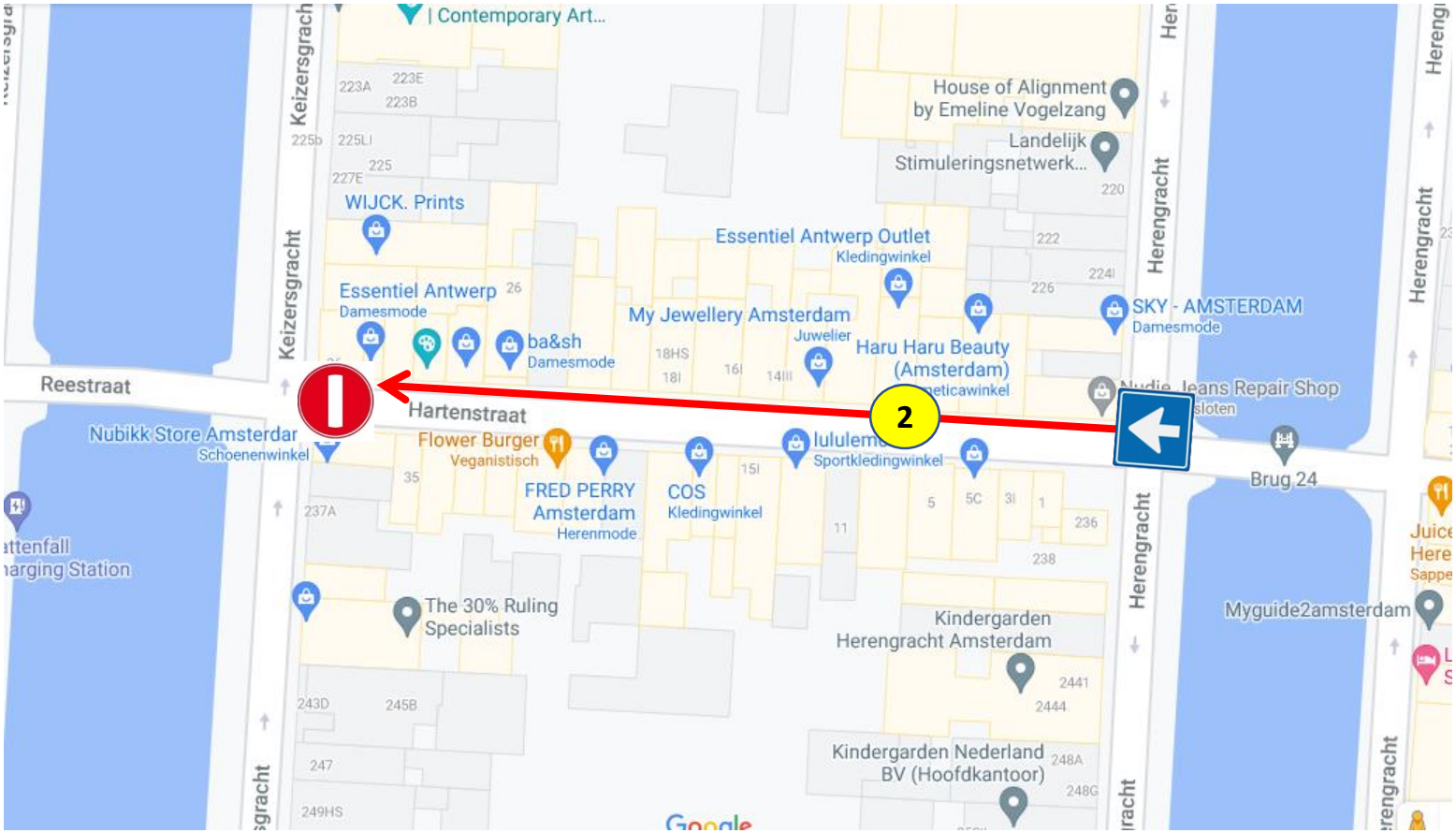

Hartenstraat, tussen Herengracht en Keizersgracht

In verband met gestremde zijstraten aan de kant van Raadhuisstraat biedt dit een mogelijkheid voor het bestemmings-verkeer voor de 9-straatjes om op locatie te komen.
De Raadhuis-straat-Rozen-gracht blijft de uitgaande route voor al het andere verkeer.

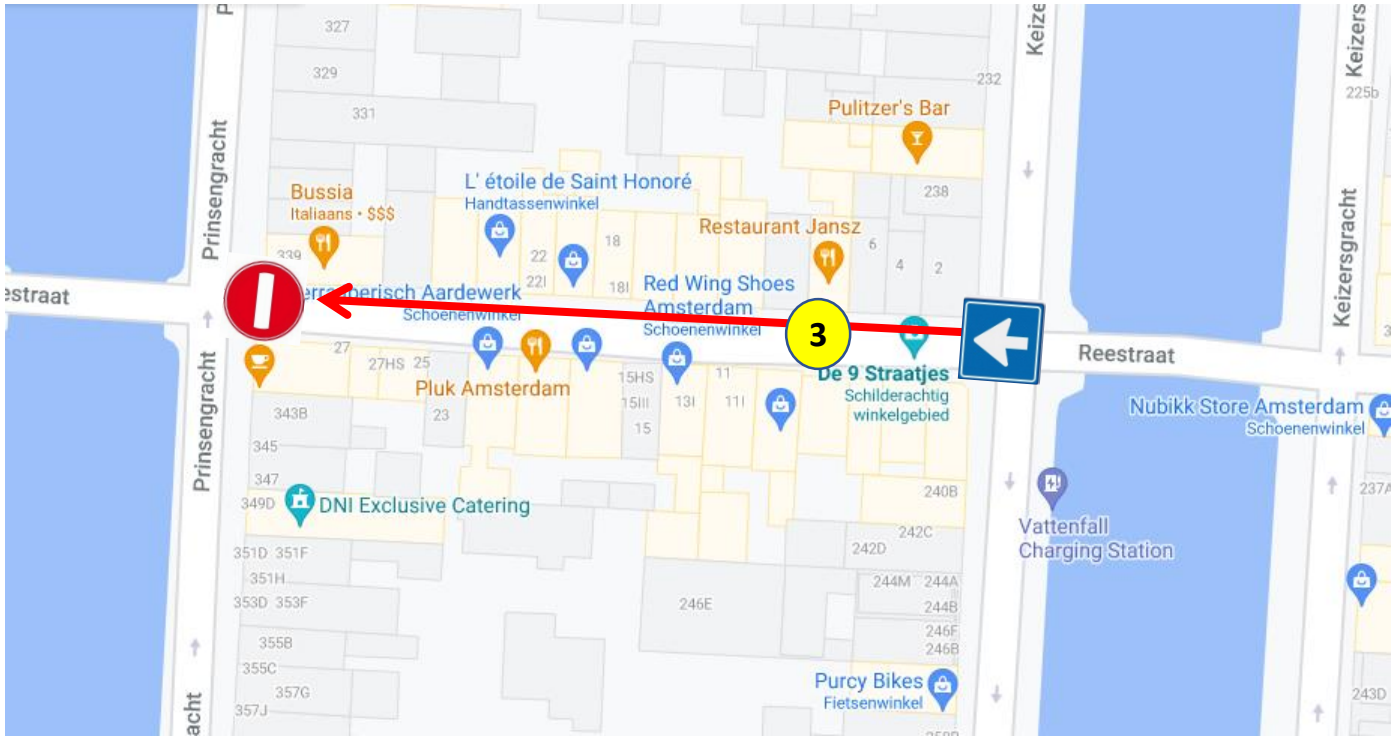

In verband met gestremde zijstraten aan de kant van Raadhuisstraat biedt dit een mogelijkheid voor het bestemmings-verkeer voor de 9-straatjes om op locatie te komen.
De Raadhuis-straat-Rozen-gracht blijft de uitgaande route voor al het andere verkeer.

Reestraat, tussen Keizersgracht en Prinsengracht

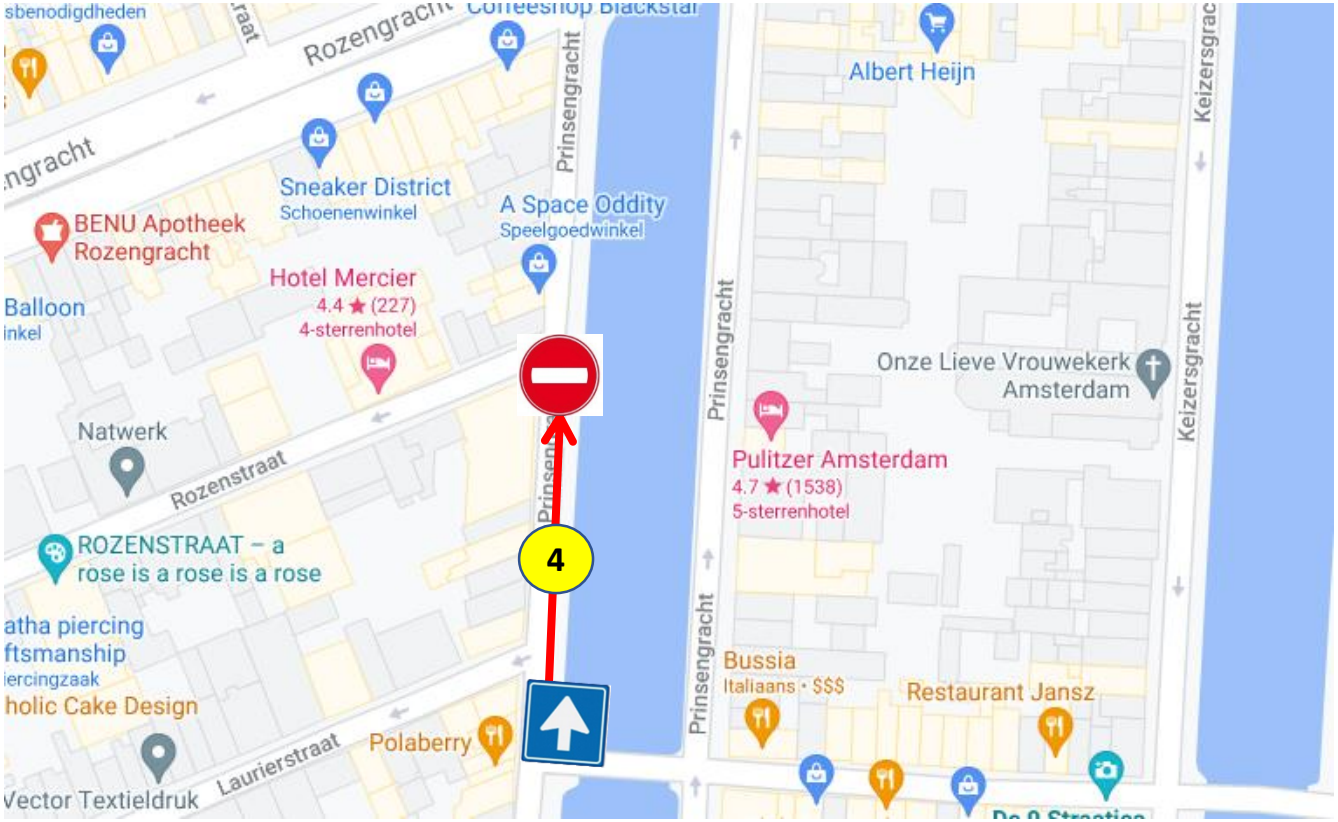

In verband met Stremming aan de zijde van de Rozengracht is met deze omdraaiing de Rozenstraat en Laurierstraat bereikbaar.

Prinsengracht, tussen Reestraat en Rozenstraat

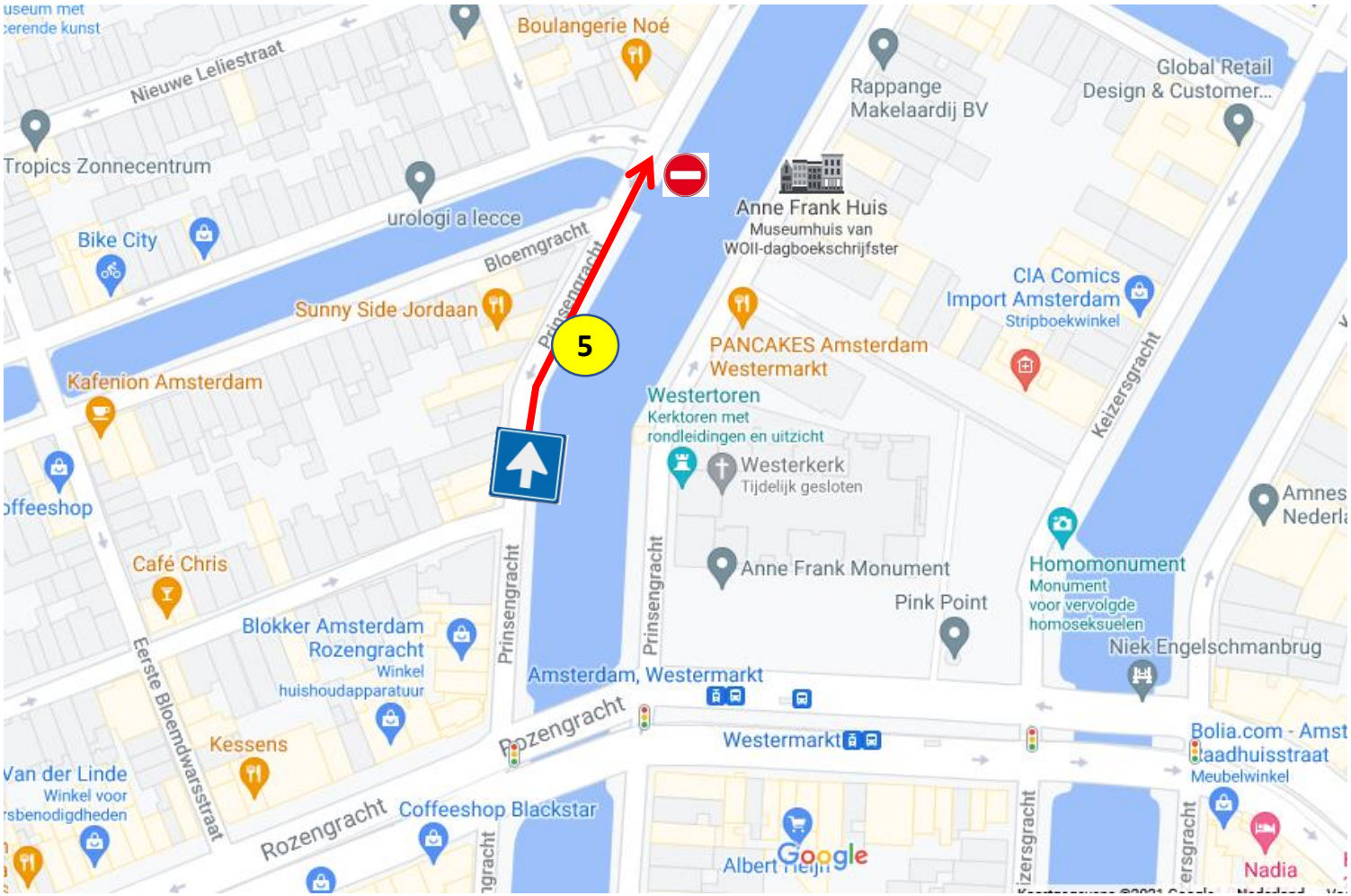

Dit biedt het verkeer uit de Bloemstraat een uitgang via de Bloemgracht richting S100.

Prinsengracht, tussen Bloemstraat en Bloemgracht

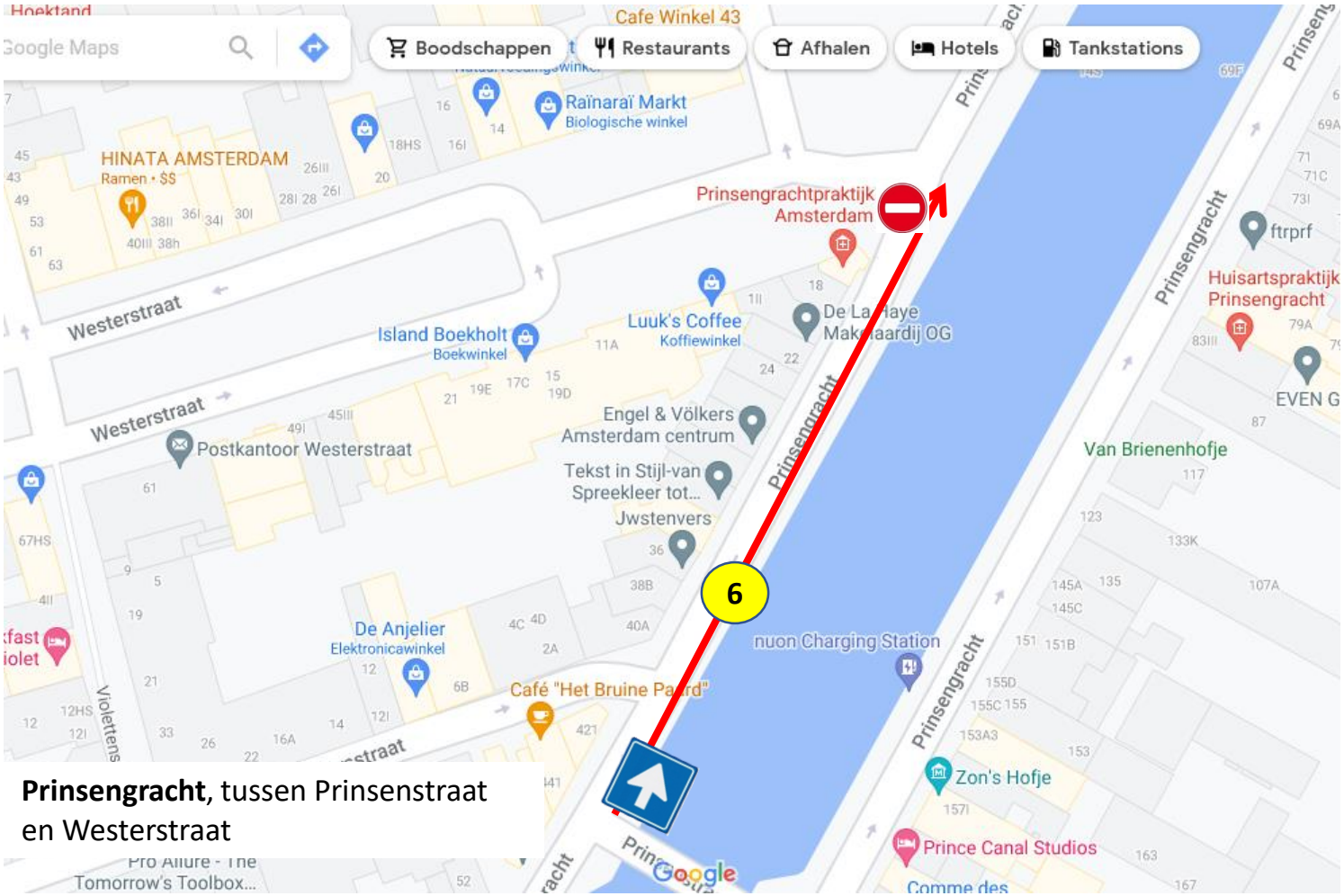

Prinsengracht, tussen Prinsenstraat en Westerstraat

Deze aanpassing maakt het mogelijk om het uitgaande verkeer vanaf de Herenstraat/ Prinsenstraat af te laten rijden via de Westerstraat richting S100. Voor de robuustheid is een extra afrijdmogelijk-heid zeer wenselijk.

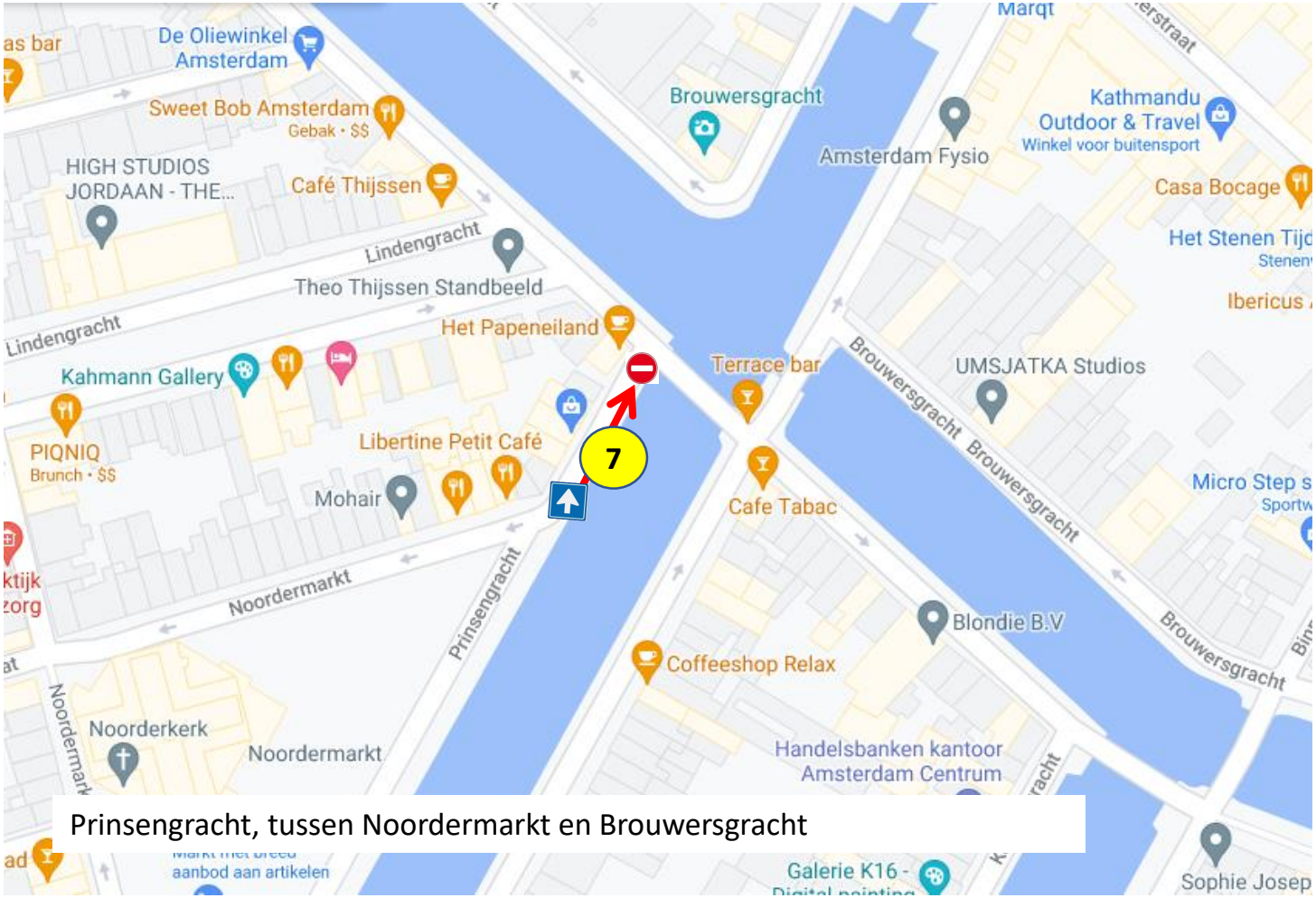

Prinsengracht, tussen Noordermarkt en Brouwersgracht

Door de stremming aan de zijde van de Raadhuisstraat is een aanrijdroute voor het **inkomend bestemmings-verkeer** door de Jordaan via de **Westerstraat** een goed alternatief.

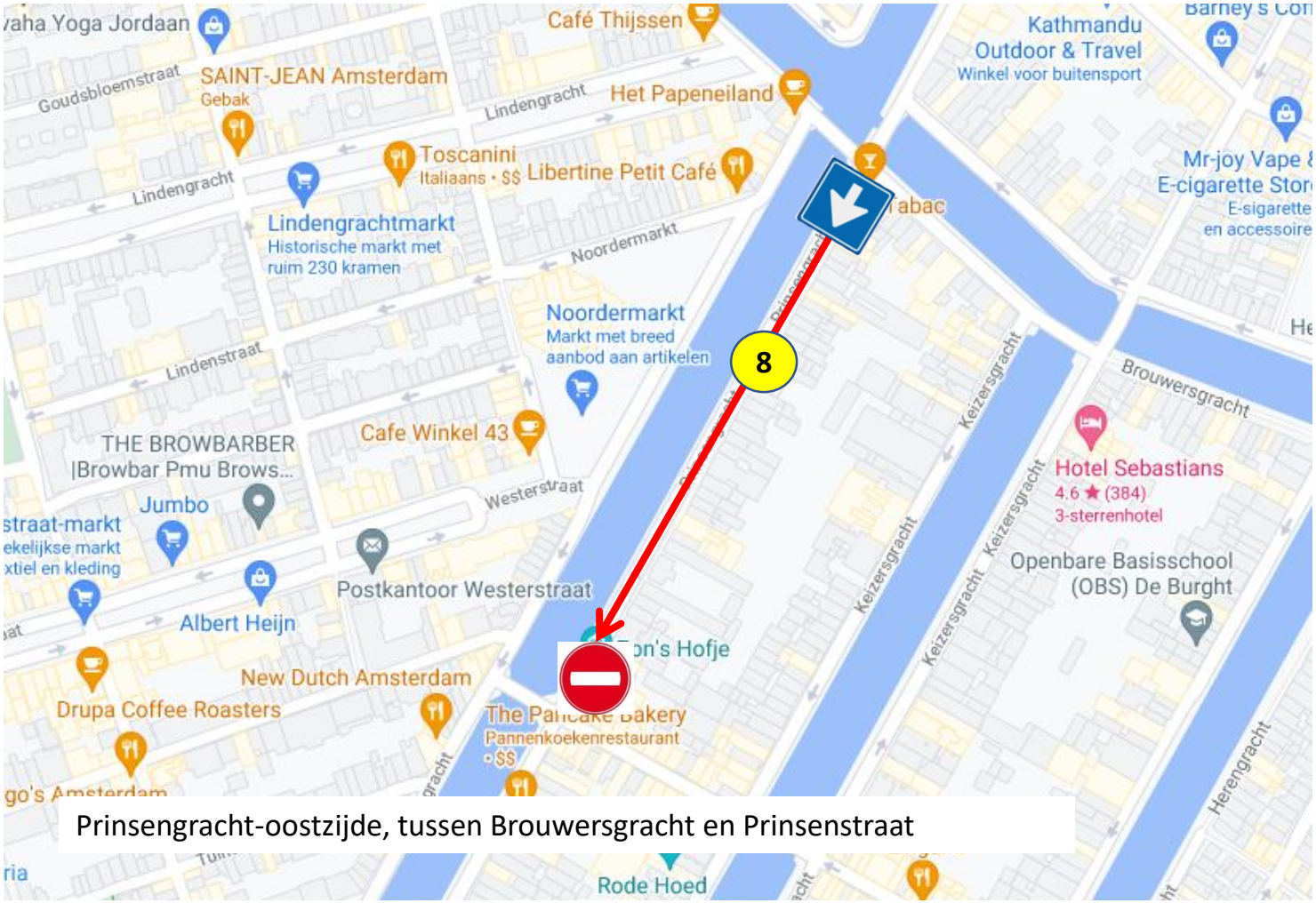

Prinsengracht-oostzijde, tussen Brouwersgracht en Prinsenstraat

Door de stremming aan de zijde van de Raadhuisstraat is een aanrijdroute voor het **inkomend bestemmings-verkeer** door de Jordaan via de Westerstraat een alternatief.

Op de plaatjes die hierna volgen is het verschil in beeld gebracht tussen de oorspronkelijke rijrichtingen en de aangepaste rijrichtingen.

Situatie zonder aanpassing

A

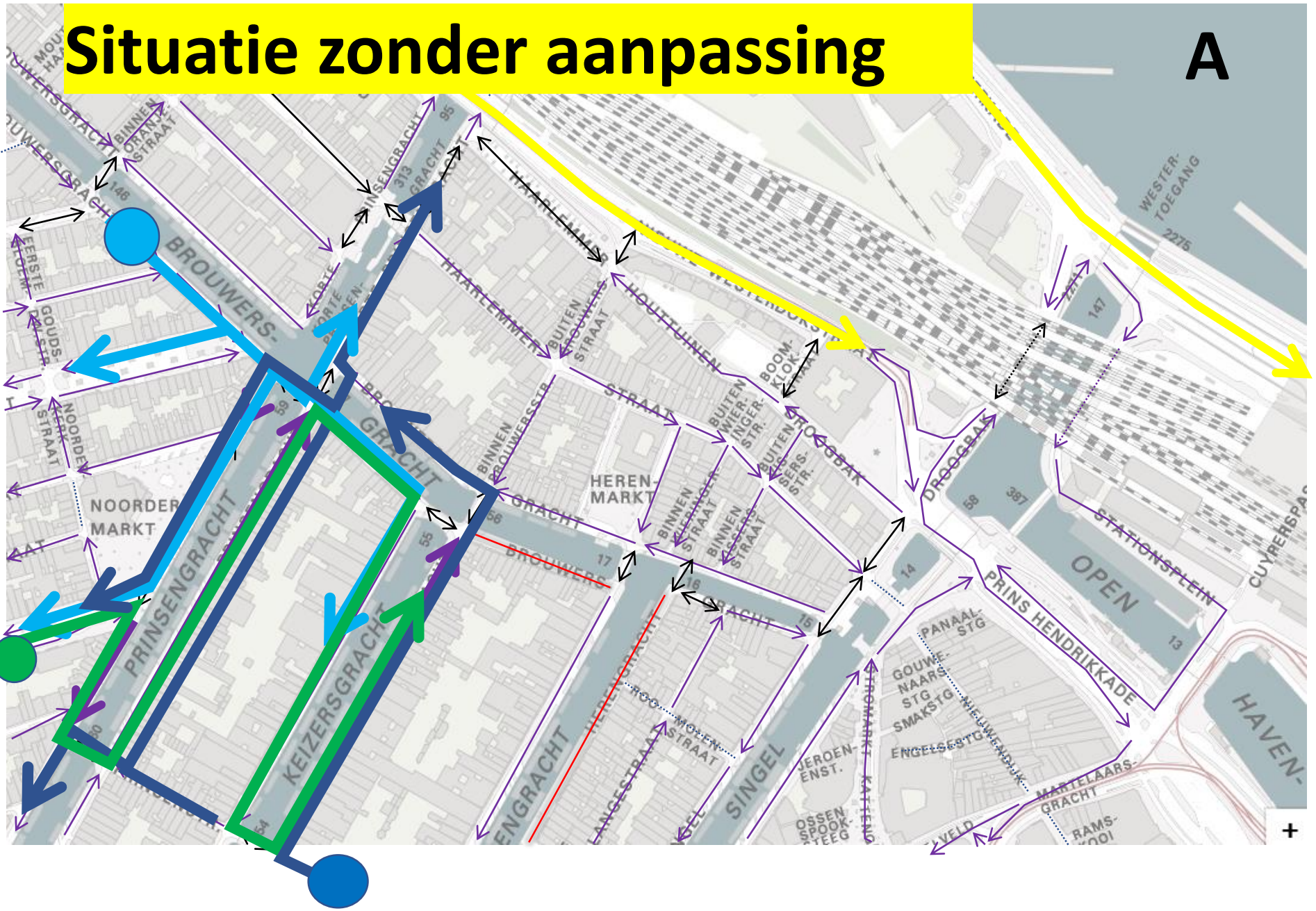

Situatie zonder aanpassing

A

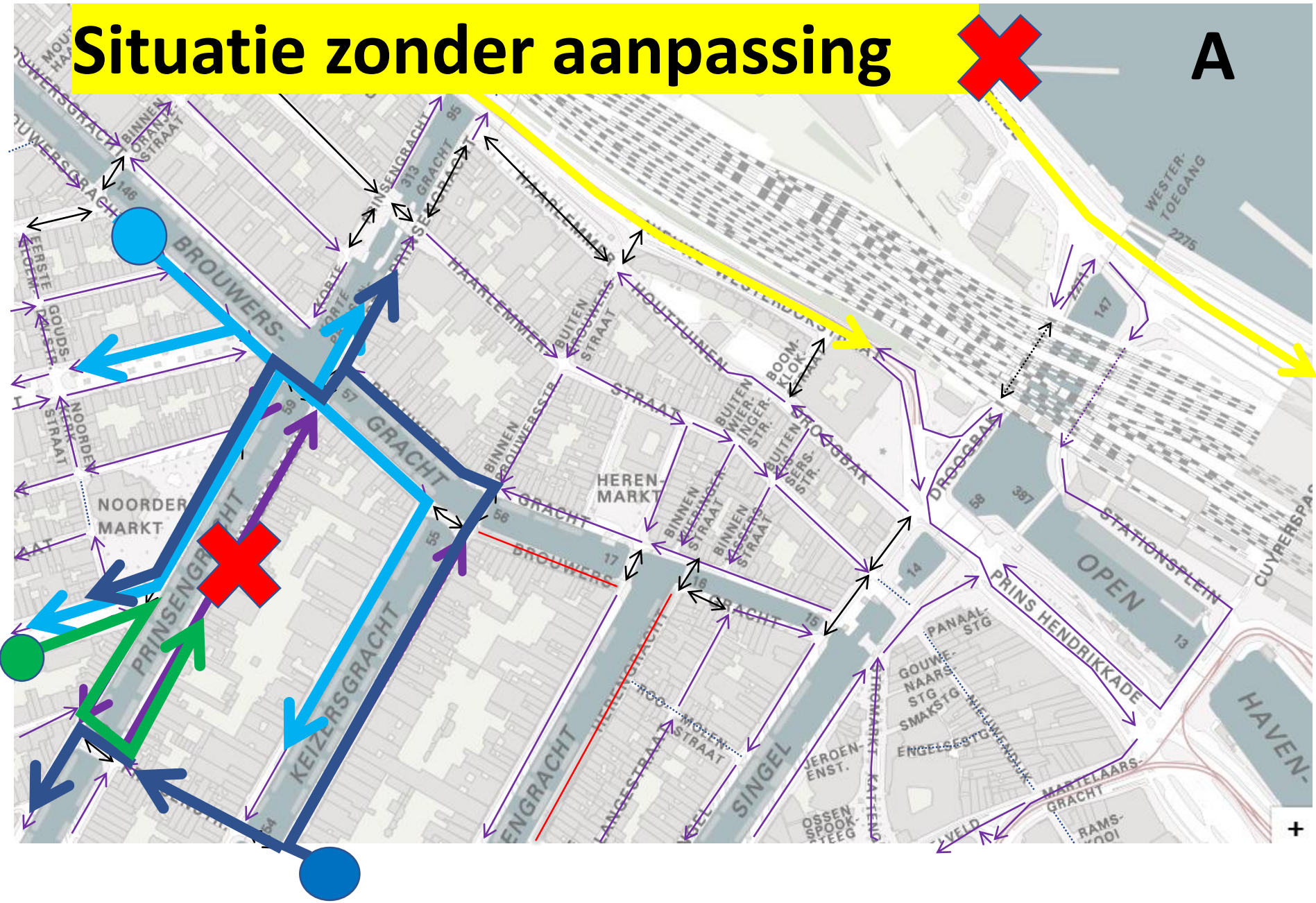

AANGEPAST

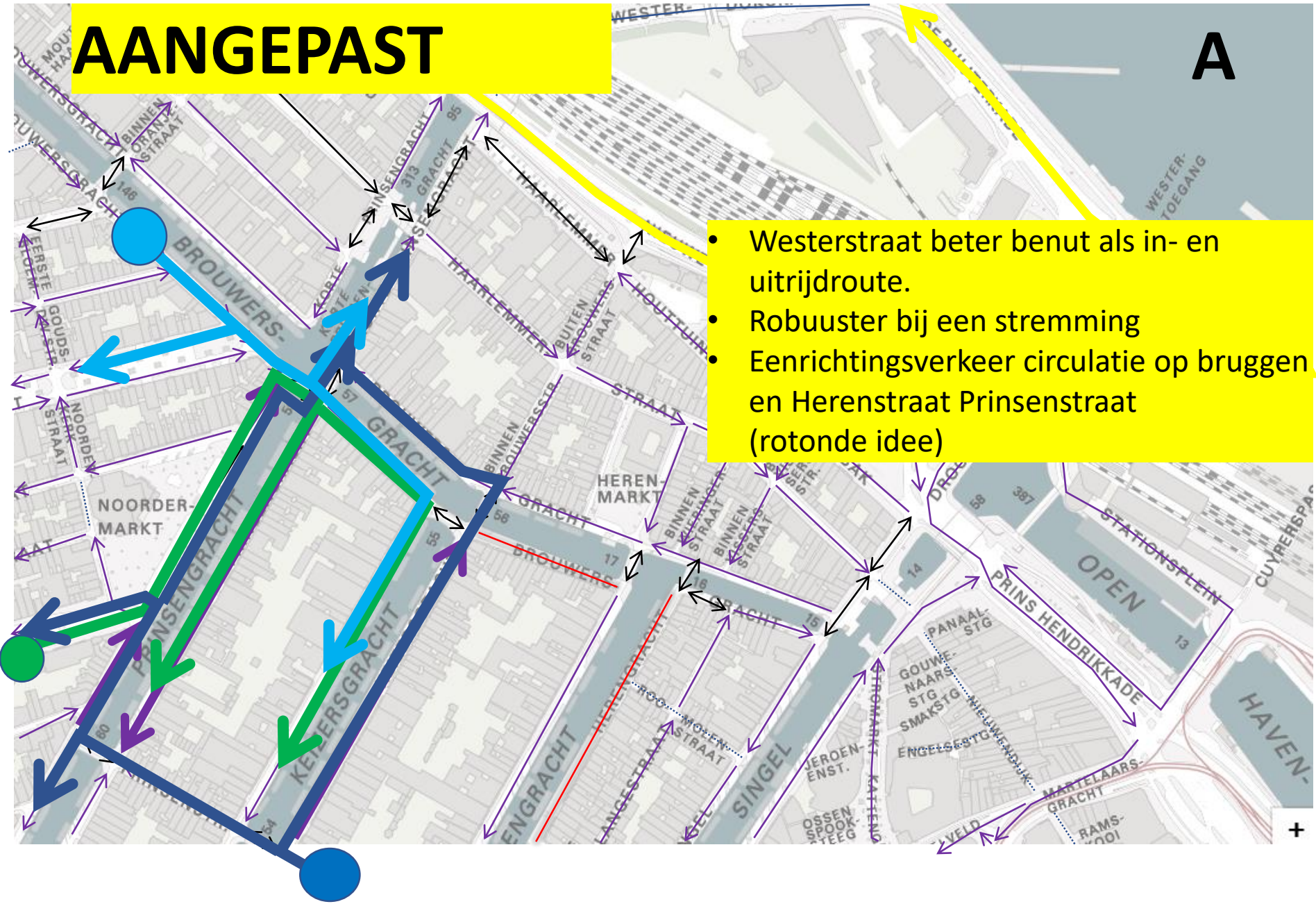

- Westerstraat beter benut als in- en uitrijdroute.
- Robuuster bij een stremming
- Eenrichtingsverkeer circulatie op bruggen en Herenstraat Prinsenstraat (rotonde idee)

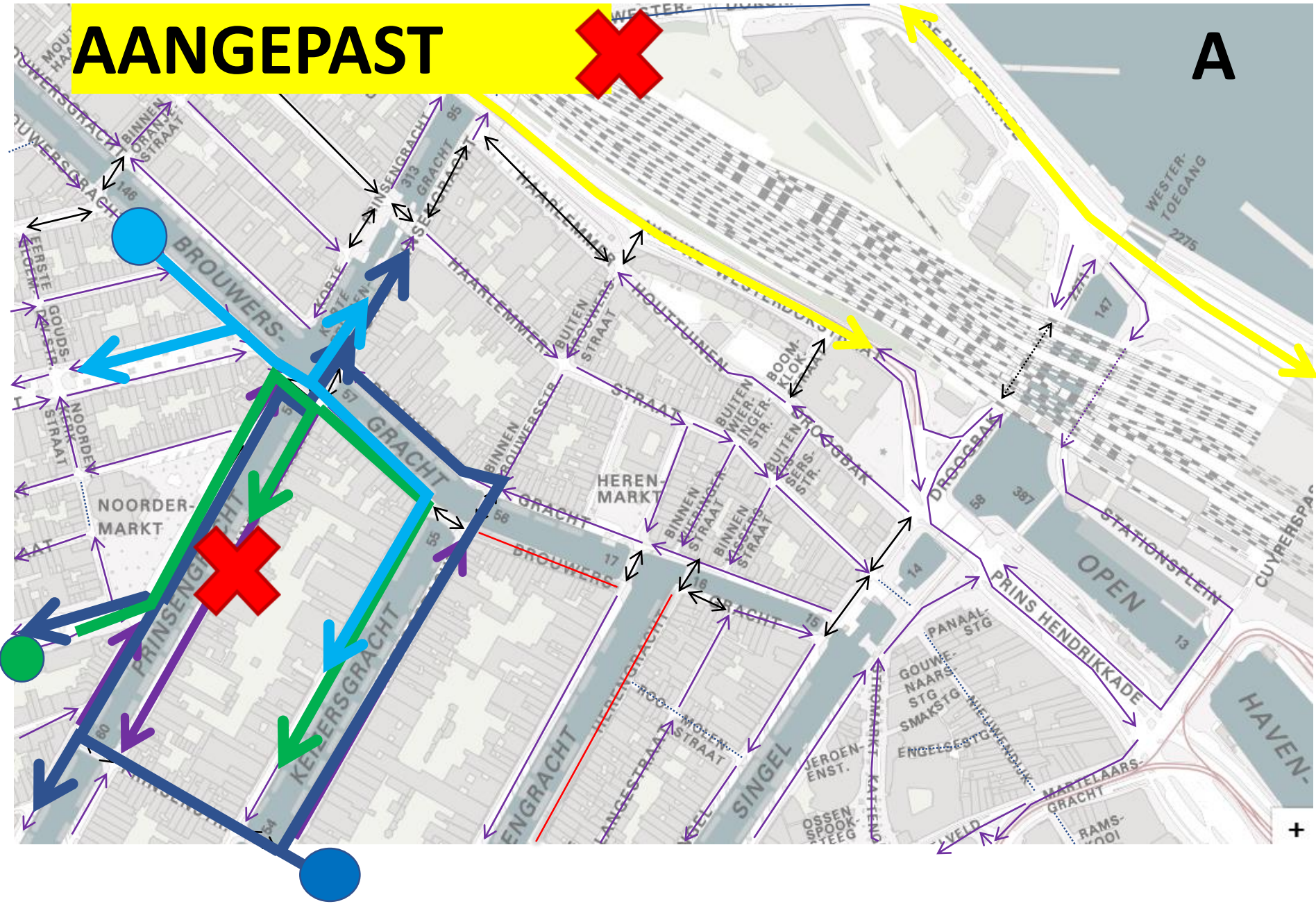
AANGEPAST
A
BROUWERS-
GRACHT
HAARLEMMER
STRAAT
HEREN-
MARKT
NOORDER-
MARKT
PRINSENGRACHT
KEIZERSGRACHT
SINGEL
DROOGBAK
OPEN
PRINS HENDRIKKADE
STATIONSPLEIN
WESTER-
TOEGANG
HAVEN-

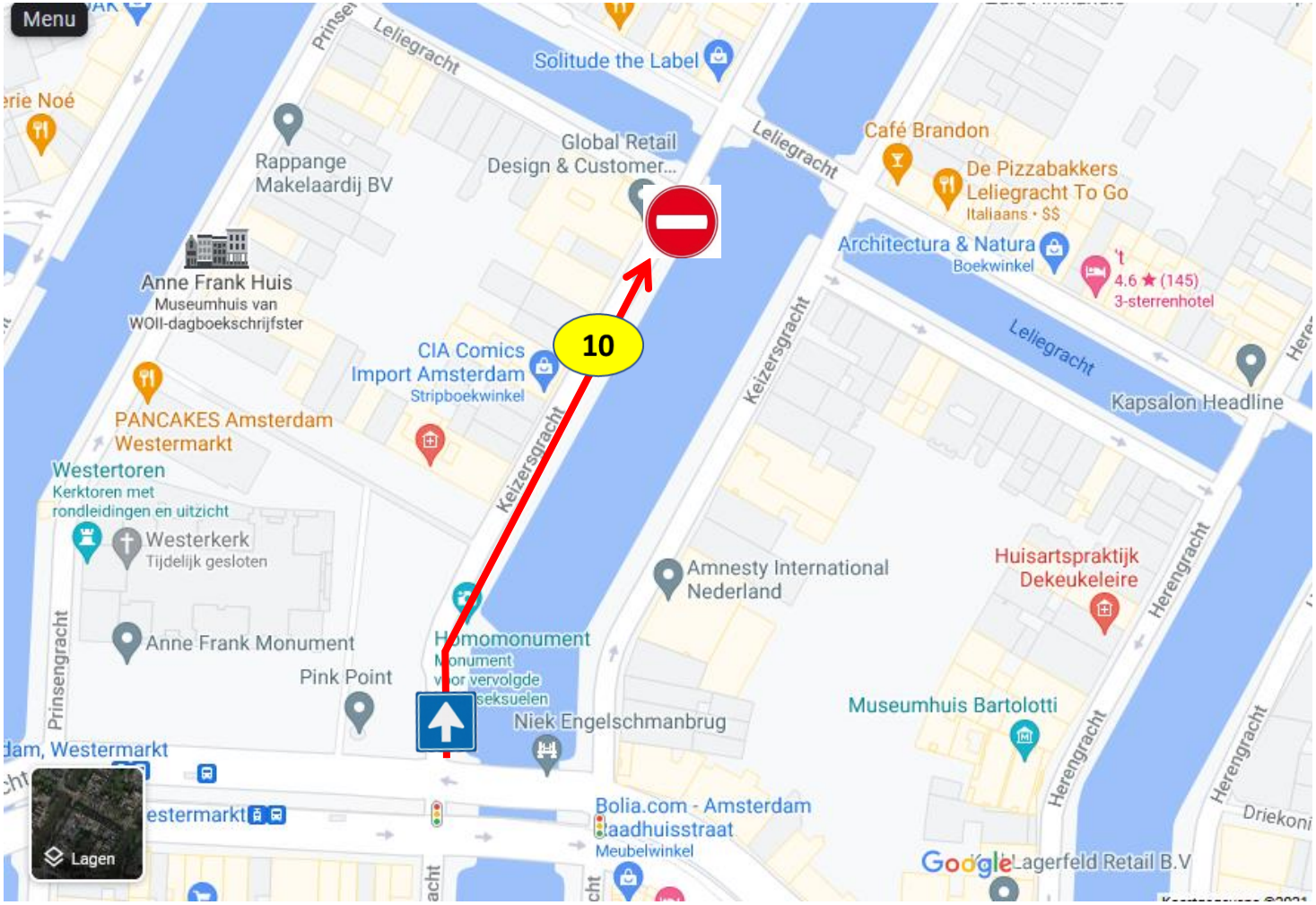

Dit is de enige zijstraat die voldoende breed is (naast de benodigde werkruimte) om autoverkeer in éénrichting toe te laten.

Deze ingang is nodig voor de nood- en hulpdiensten om het gebied in te kunnen rijden. Daarom is de rijrichting ingaand.

Hiermee verdwijnt ook (hopelijk) een doorgaande sluiproute van Haarlemmer-houttuinen naar de Raadhuisstraat.

Keizersgracht-westzijde, tussen Raadhuisstraat en Leliegracht

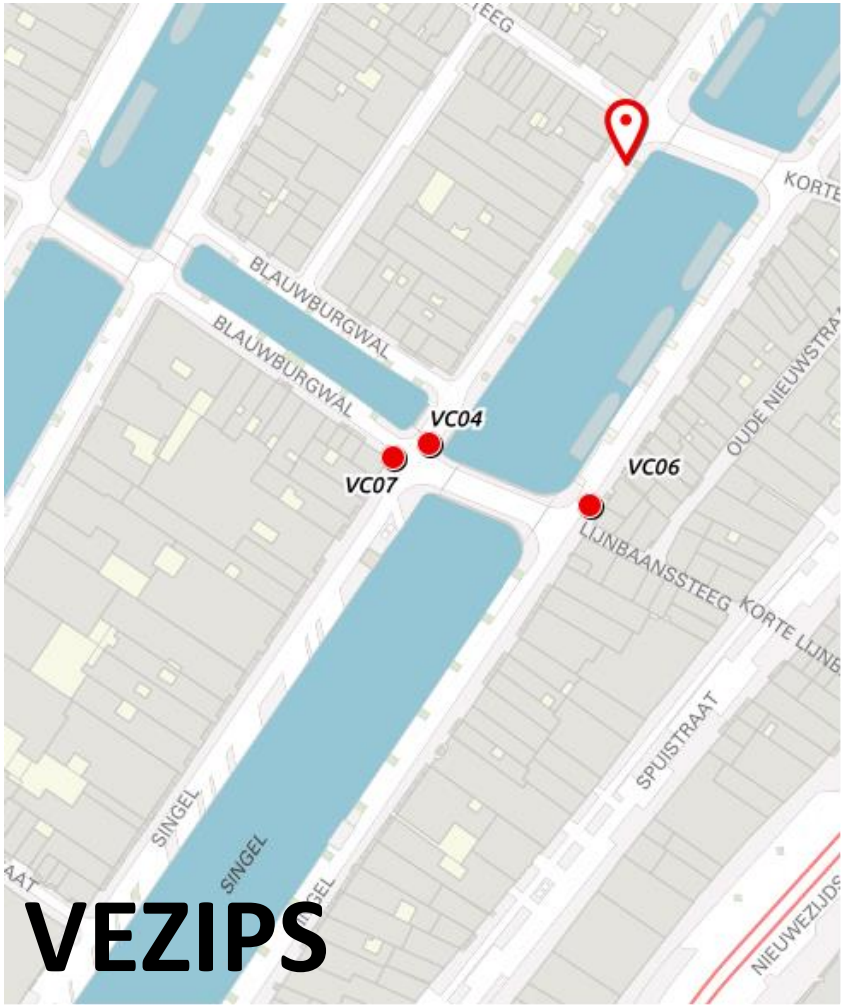

VC06 en **VC04** (beide Singel) zijn tijdelijk **buiten werking.**
De paal is verwijderd en de weg is afgedekt met een plaat.

VC07 is nog steeds in bedrijf. Deze VC07 is een paal die werkt op aanbod, dus auto ervoor en dan zakt de paal.

Deze paal is bedoelt dat verkeer komend vanaf de brug niet snel de Blauwburgwal opschiet en dan tegen het verkeer naar de Herengracht rijdt. Zoals de groene pijl hieronder suggereert.

