From 5.1, 2, e < 5.1, 2, e @amsterdam.nl>
Subject **RE: vraag over vergunningen**
To 5.1, 2, e 5.1, 2, e @amsterdam.nl>, 5.1, 2, e < 5.1, 2, e @amsterdam.nl>
Date May 8, 2025, 12:33:43 PM CEST

Hebben we daar in ieder geval duidelijkheid over 😊

Met vriendelijke groet,

5.1, 2, e
Openbare orde en veiligheid

Gemeente Amsterdam
Weesp - Driemond

M 5.1, 2, e
5.1, 2, e @amsterdam.nl
Aanwezig: ma t/m vrij

Van: 5.1, 2, e 5.1, 2, e @amsterdam.nl>
Verzonden: donderdag 8 mei 2025 10:16
Aan: 5.1, 2, e 5.1, 2, e @amsterdam.nl>; 5.1, 2, e 5.1, 2, e @amsterdam.nl>
Onderwerp: FW: vraag over vergunningen

😊

Met vriendelijke groet,

5.1, 2, e
Projectleider veiligheid

Gemeente Amsterdam
Stadsgebied Weesp-Driemond

M 5.1, 2, e
5.1, 2, e @amsterdam.nl
Aanwezig: ma, di, do, vrij

Van: 5.1, 2, e < 5.1, 2, e @amsterdam.nl>
Verzonden: donderdag 8 mei 2025 10:11
Aan: 5.1, 2, e < 5.1, 2, e @amsterdam.nl>; 5.1, 2, e < 5.1, 2, e @amsterdam.nl>; 5.1, 2, e 5.1, 2, e @amsterdam.nl>
CC: 5.1, 2, e 5.1, 2, e @amsterdam.nl>; 5.1, 2, e < 5.1, 2, e @amsterdam.nl>
Onderwerp: RE: vraag over vergunningen

Hoi 5.1, 2, e

Mijn collega 5.1, 2, e heeft in zijn mail van 18 maart (zie onderaan deze mail) aangegeven dat het bouwwerk te beschouwen is als straatmeubilair (vergelijkbaar met overige zitbanken in het openbaar gebied geplaatst door de gemeente).
Het bouwwerk kan daarom vergunningsvrij geplaatst worden op grond van artikel 2.29 onder p sub 7 van het Besluit Bouwwerken Leefomgeving (BBL).

Vergunningsvrije bouwwerken genoemd in artikel 2.29 BBL worden echter beperkt d.m.v. artikel 2.30 lid 3 BBL indien sprake is van een beschermd stadsgezicht. De beperking geldt echter niet voor bouwwerken die geplaatst worden in het openbaar toegankelijk gebied.

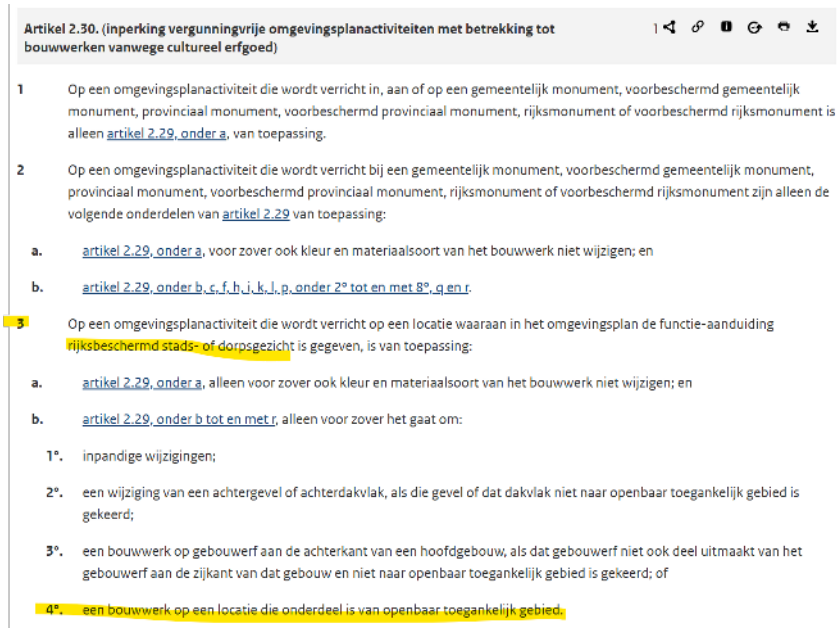

Artikel 2.30. (inperking vergunningvrije omgevingsplanactiviteiten met betrekking tot bouwwerken vanwege cultureel erfgoed)

1 Op een omgevingsplanactiviteit die wordt verricht in, aan of op een gemeentelijk monument, voorbeschermd gemeentelijk monument, provinciaal monument, voorbeschermd provinciaal monument, rijksmonument of voorbeschermd rijksmonument is alleen artikel 2.29, onder a, van toepassing.

2 Op een omgevingsplanactiviteit die wordt verricht bij een gemeentelijk monument, voorbeschermd gemeentelijk monument, provinciaal monument, voorbeschermd provinciaal monument, rijksmonument of voorbeschermd rijksmonument zijn alleen de volgende onderdelen van artikel 2.29 van toepassing:

a. artikel 2.29, onder a, voor zover ook kleur en materiaalsoort van het bouwwerk niet wijzigen; en

b. artikel 2.29, onder b, c, f, h, i, k, l, p, onder 2° tot en met 8°, q en r.

3 Op een omgevingsplanactiviteit die wordt verricht op een locatie waaraan in het omgevingsplan de functie-aanduiding rijksbeschermd stads- of dorpsgezicht is gegeven, is van toepassing:

a. artikel 2.29, onder a, alleen voor zover ook kleur en materiaalsoort van het bouwwerk niet wijzigen; en

b. artikel 2.29, onder b tot en met r, alleen voor zover het gaat om:

1°. inpandige wijzigingen;

2°. een wijziging van een achtergevel of achterdakvlak, als die gevel of dat dakvlak niet naar openbaar toegankelijk gebied is gekeerd;

3°. een bouwwerk op gebouwerf aan de achterkant van een hoofdgebouw, als dat gebouwerf niet ook deel uitmaakt van het gebouwerf aan de zijkant van dat gebouw en niet naar openbaar toegankelijk gebied is gekeerd; of

4°. een bouwwerk op een locatie die onderdeel is van openbaar toegankelijk gebied.



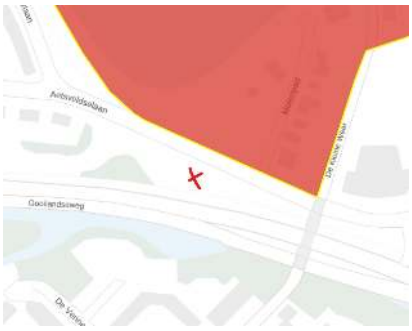

Locatie ligt buiten het beschermd stadsgezicht. Het bouwwerk wordt bovendien geplaatst in het openbaar toegankelijk gebied.

Wij beschouwen het bouwwerk als straatmeubilair. Hiervoor is geen omgevingsvergunning vereist.

Met vriendelijke groet,

Dhr. 5.1, 2, e
Medewerker vergunningen Bouw
VTH Zuidoost en Weesp

Met vriendelijke groet,

Gemeente Amsterdam
5.1, 2, e

5.1, 2, e de Komplein 150
1102 CW Amsterdam
www.amsterdam.nl

Werkdagen: ma, di, do en vr

Van: 5.1, 2, e < 5.1, 2, e @amsterdam.nl>
Verzonden: donderdag 8 mei 2025 09:51
Aan: 5.1, 2, e < 5.1, 2, e @amsterdam.nl>; 5.1, 2, e < 5.1, 2, e @amsterdam.nl>; 5.1, 2, e 5.1, 2, e @amsterdam.nl>
CC: 5.1, 2, e 5.1, 2, e @amsterdam.nl>
Onderwerp: RE: vraag over vergunningen

Hoi 5.1, 2, e

Ik denk dat er twee verschillende vragen zijn:

1. Kan het gebouwtje vergunningvrij worden gerealiseerd? Op die vraag kan 5.1, 2, e een antwoord geven.
2. Ligt de locatie in het gebied van de Waterlinie? Het zou mogelijk zo kunnen zijn dat er formeel geen beschermingsregels in het bestemmingsplan gelden op deze locatie, maar dat deze toch in een bepaalde zone van de Waterlinie ligt. Ik kan me voorstellen dat het goed is om dat dan in ieder geval te weten als achtergrondinformatie voor het geval daar verdere vragen over komen. Ik neem onze collega die zich met de Waterlinie bezighoudt hier even naar. @Henkes, 5.1, 2, e Kun jij zeggen of onderstaande locatie in het gebied van de Waterlinie ligt?

Met vriendelijke groet,

5.1, 2, e
Planologisch juridisch adviseur
Stadsdeel Zuidoost / Stadsgebied Weesp

Ruimte & Duurzaamheid
Gemeente Amsterdam

T 5.1, 2, e
E 5.1, 2, e @amsterdam.nl
W www.amsterdam.nl
Werkdagen: ma, di, wo en do
5.1, 2, e de Komplein 150, 1102 CW Amsterdam
Op dit bericht is een proclaimer van toepassing: amsterdam.nl/proclaimer

---

Van: 5.1, 2, e < 5.1, 2, e @amsterdam.nl>
Verzonden: donderdag 8 mei 2025 09:21
Aan: 5.1, 2, e < 5.1, 2, e @amsterdam.nl>
CC: 5.1, 2, e 5.1, 2, e @amsterdam.nl>; 5.1, 2, e < 5.1, 2, e @amsterdam.nl>
Onderwerp: RE: vraag over vergunningen

Beste 5.1, 2, e

Het betreft de onderstaande locatie, ter informatie stuur ik naast het plan ook de bewonersbrief toe.



Met vriendelijke groet,

5.1, 2, e
Projectleider veiligheid

Gemeente Amsterdam
Stadsgebied Weesp-Driemond

M 5.1, 2, e
5.1, 2, e @amsterdam.nl
Aanwezig: ma, di, do, vrij

Van: 5.1, 2, e < 5.1, 2, e @amsterdam.nl>
Verzonden: donderdag 8 mei 2025 09:09
Aan: 5.1, 2, e < 5.1, 2, e @amsterdam.nl>
CC: 5.1, 2, e 5.1, 2, e @amsterdam.nl>; 5.1, 2, e < 5.1, 2, e @amsterdam.nl>
Onderwerp: RE: vraag over vergunningen

In het document zijn er foto's van twee verschillende locaties. Welke wordt het?
Ik moet echt de exacte locatie weten, want we zitten hier op de grens van het gebied wat aangewezen is als Beschermd stadsgezicht.

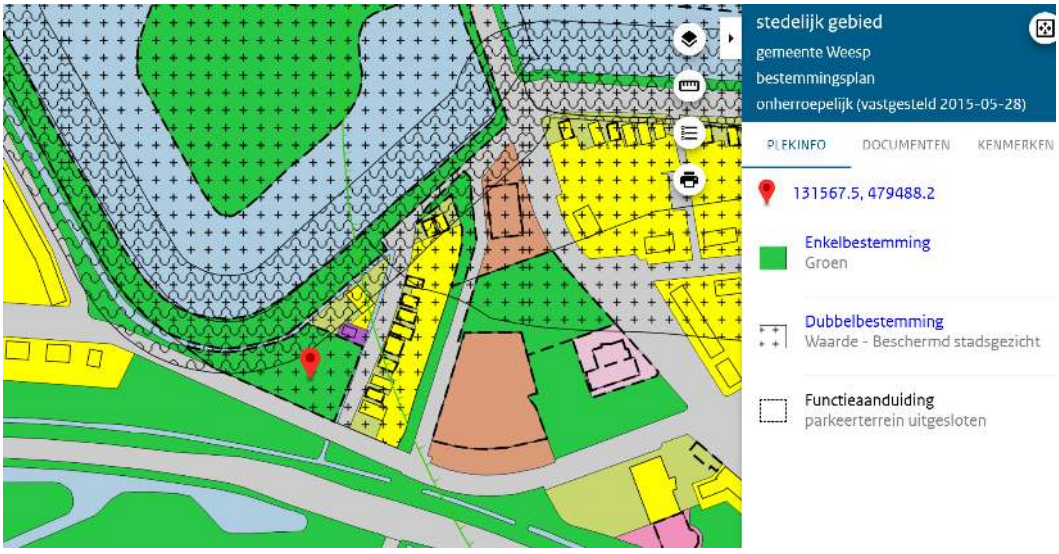

Met vriendelijke groet,

Dhr. 5.1, 2, e
Medewerker vergunningen Bouw
VTH Zuidoost en Weesp

Met vriendelijke groet,

Gemeente Amsterdam
5.1, 2, e

5.1, 2, e de Komplein 150

1102 CW Amsterdam
www.amsterdam.nl

Werkdagen: ma, di, do en vr

Van: 5.1, 2, e < 5.1, 2, e @amsterdam.nl>
Verzonden: donderdag 8 mei 2025 08:58
Aan: 5.1, 2, e < 5.1, 2, e @amsterdam.nl>
CC: 5.1, 2, e 5.1, 2, e @amsterdam.nl>
Onderwerp: RE: vraag over vergunningen

Beste 5.1, 2, e

Een foto van de locatie staat in het bijgeleverde document. De definitieve plek op het veldje wordt bepaald met de projectleider OR en op basis van de wensen van bewoners en jongeren.

De afmeting is

Omschrijving: Jongeren ontmoetingsplaats.
Model: Urban 8 - 530.
Type: LDZ
Dakafmeting: 530 x 530 cm.
Hoogte: 295 /215 cm.
Afmeting: 345 x 345 cm (Grond doorsnede)
Wandconstructie: Metaalplaat
Aantal wanden: 4 x hele wanden
2 x halvewand
Banken: Binnen en Buiten.
Dak: 3 mm staalplaat.
Uitvoering: Frame, wanden en dak verzinkt gecoat.
Kleur: Naar keuze in standaard Ral.
Fundering: D.m.v. 4 grondplaten
Prijs Jop:

Met vriendelijke groet,

5.1, 2, e
Projectleider veiligheid

Gemeente Amsterdam
Stadsgebied Weesp-Driemond

M 5.1, 2, e
5.1, 2, e @amsterdam.nl
Aanwezig: ma, di, do, vrij

Van: 5.1, 2, e < 5.1, 2, e @amsterdam.nl>
Verzonden: donderdag 8 mei 2025 08:50
Aan: 5.1, 2, e < 5.1, 2, e @amsterdam.nl>
CC: 5.1, 2, e < 5.1, 2, e @amsterdam.nl>
Onderwerp: RE: vraag over vergunningen

Beste 5.1,

Ik wil graag de exacte locatie van het bouwwerk en de afmetingen van het bouwwerk (lxbxh) ontvangen.
"locatie aan de Aetveldselaan (nabij het Molenpad)" is niet voldoende. Gaarne op een situatietekening exact aan te duiden waar het geplaatst zal worden.

Bij voor 5.1, dank.

Met vriendelijke groet,

Dhr. 5.1, 2, e
Medewerker vergunningen Bouw
VTH Zuidoost en Weesp

Met vriendelijke groet,

Gemeente Amsterdam
5.1, 2, e

5.1, 2, e de Komplein 150
1102 CW Amsterdam
www.amsterdam.nl

Werkdagen: ma, di, do en vr

Van: 5.1, 2, e < 5.1, 2, e @amsterdam.nl>
Verzonden: donderdag 8 mei 2025 08:36
Aan: 5.1, 2, e < 5.1, 2, e @amsterdam.nl>
CC: 5.1, 2, e < 5.1, 2, e @amsterdam.nl>
Onderwerp: RE: vraag over vergunningen

Beste 5.1, 2, e

Hierbij mail ik je het plan voor de realisatie van de JOP. Daarin vind je een foto en toelichting over de JOP. In de voorbereiding is de plaatsing besproken in de integrale tafel Openbare ruimte. De uitkomst is verwerkt in bijgevoegd document.

Ik hoor graag of je op basis van de informatie een antwoord hebt op de vraag van de bestuurscommissie.

In de bestuurscommissie is bij de behandeling van de plaatsing van een Jongeren ontmoetingsplek de vraag geopperd of er een vergunning nodig is voor het plaatsen van een JOP (zie bijgevoegde mail). Onderstaand antwoord hebben we verwerkt in de plannen en betrokken bij de besprekingen. Nu is bij bewoners en BC leden het idee dat de gekozen locatie aan de Aetveldselaan (nabij het Molenpad) valt onder specifieke regels van monumentenzorg omdat het in het gebied van de Waterlinie ligt.

Met vriendelijke groet,

5.1, 2, e
Projectleider veiligheid

Gemeente Amsterdam
Stadsgebied Weesp-Driemond

M 5.1, 2, e
5.1, 2, e @amsterdam.nl
Aanwezig: ma, di, do, vrij

Van: 5.1, 2, e < 5.1, 2, e @amsterdam.nl>
Verzonden: woensdag 7 mei 2025 11:41
Aan: 5.1, 2, e < 5.1, 2, e @amsterdam.nl>
CC: 5.1, 2, e < 5.1, 2, e @amsterdam.nl>; 5.1, 2, e 5.1, 2, e @amsterdam.nl>
Onderwerp: RE: vraag over vergunningen

Hi 5.1, 2, e

Ik heb geen idee wat een JOB is en waar dit exact gerealiseerd zal worden. Ik kan de vraag daarom niet beantwoorden.
Het beste is dat je contact opneemt met het integraal initiatieven adviestafel (IAT) en hierover advies op te vragen. 5.1, 2, e is hiervan de voorzitter. Mail: 5.1, 2, e @amsterdam.nl

Heeft het spoed dan kan je wellicht snel afstemmen met Ruimte en Duurzaamheid, 5.1, 2, e

Met vriendelijke groet,

Dhr. 5.1, 2, e
Medewerker vergunningen Bouw
VTH Zuidoost en Weesp

Met vriendelijke groet,

Gemeente Amsterdam
5.1, 2, e

5.1, 2, e de Komplein 150
1102 CW Amsterdam
www.amsterdam.nl

Werkdagen: ma, di, do en vr

Van: 5.1, 2, e < 5.1, 2, e @amsterdam.nl>
Verzonden: woensdag 7 mei 2025 09:48
Aan: 5.1, 2, e < 5.1, 2, e @amsterdam.nl>; 5.1, 2, e 5.1, 2, e @amsterdam.nl>
CC: VTH.SDZO 5.1, 2, e @amsterdam.nl>; 5.1, 2, e < 5.1, 2, e @amsterdam.nl>
Onderwerp: FW: vraag over vergunningen

Heren,

Willen jullie 5.1, (in cc) even helpen met haar vraag hieronder?

Dank alvast.

Hartelijke groet,
5.1, 2, e

Van: VTH.SDZO 5.1, 2, e @amsterdam.nl>
Verzonden: dinsdag 6 mei 2025 14:27
Aan: 5.1, 2, e < 5.1, 2, e @amsterdam.nl>; 5.1, 2, e < 5.1, 2, e @amsterdam.nl>
Onderwerp: FW: vraag over vergunningen

Goedemiddag,

T.K.N

Groet,

5.1, 2, e

Van: 5.1, 2, e < 5.1, 2, e @amsterdam.nl>
Verzonden: dinsdag 6 mei 2025 13:08
Aan: 5.1, 2, e 5.1, 2, e @amsterdam.nl>; VTH.SDZO 5.1, 2, e @amsterdam.nl>
CC: 5.1, 2, e 5.1, 2, e @amsterdam.nl>; 5.1, 2, e 5.1, 2, e @amsterdam.nl>
Onderwerp: FW: vraag over vergunningen

Hallo Collega's,

In de bestuurscommissie is bij de behandeling van de plaatsing van een Jongeren ontmoetingsplek de vraag geopperd of er een vergunning nodig is voor het plaatsen van een JOP (zie bijgevoegde mail). Onderstaand antwoord hebben we verwerkt in de plannen en betrokken bij de besprekingen. Nu is bij bewoners en BC leden het idee dat de gekozen locatie aan de Aetveldselaan (nabij het Molenpad) valt onder specifieke regels van monumentenzorg omdat het in het gebied van de Waterlinie ligt.

Kunnen jullie hierover adviseren?

Met vriendelijke groet,

5.1, 2, e
Projectleider veiligheid

Gemeente Amsterdam
Stadsgebied Weesp-Driemond

M 5.1, 2, e
5.1, 2, e @amsterdam.nl
Aanwezig: ma, di, do, vrij

Van: 5.1, 2, e < 5.1, 2, e @amsterdam.nl>
Verzonden: maandag 18 maart 2024 15:27
Aan: 5.1, 2, e < 5.1, 2, e @amsterdam.nl>
Onderwerp: RE: vraag over vergunningen

Beste 5.1,

Op grond van het onderstaand artikel is het mogelijk om bouwwerken die een bijdrage leveren aan infrastructurele of openbare voorzieningen (artikel 2.29 lid 7) als straatmeubilair aan te merken.
Het is wel belangrijk dat de bouwwerken door de overheid wordt geplaatst en een open-wandstructuur hebben. Het bouwwerk mag uiteraard een dak hebben. Wanneer het bouwwerk twee of meer gesloten wanden hebben, is er sprake van een gebouw, oftewel een vergunningsplichtig bouwwerk.
Voor zover ik het kan beoordelen, vallen de voorbeelden in de folder onder straatmeubilair.

Artikel 2.29. (vergunningsvrije omgevingsplanactiviteiten met betrekking tot bouwwerken)
Onverminderd regels in het omgevingsplan over het in stand houden van een bouwwerk die betrekking hebben op de ernstige ontsiering van het uiterlijk van dat bouwwerk, geldt het verbod, bedoeld in artikel 5.1, eerste lid, van de wet, om zonder omgevingsvergunning een omgevingsplanactiviteit te verrichten, niet voor een omgevingsplanactiviteit voor zover de activiteit betrekking heeft op een van de volgende bouwwerken:

- Straatmeubilair (artikel 2.29 lid 7)

Tot dus ver mijn bijdrage.

Mvg,

5.1, 2, e
Team Vergunningen, Wabo
VTH Amsterdam Zuidoost en Stadsgebied Weesp

Van: 5.1, 2, e < 5.1, 2, e @amsterdam.nl>
Verzonden: donderdag 14 maart 2024 08:43
Aan: 5.1, 2, e < 5.1, 2, e @amsterdam.nl>
Onderwerp: FW: vraag over vergunningen

Beste 5.1, 2, e

We zijn in Weesp om bezig vanuit Jeugd en Veiligheid te kijken of we voor jongeren een cube of jongerenhangplek kunnen plaatsen. Voorbeelden hiervan zijn te vinden op https://www.stedon.nl/product/g-10/.
Zijn we hierbij gebonden aan regels, vergunningen of iets dergelijks? Als locaties hebben we het idee deze te plaatsen bij een speel- of sportveldje.

Ik hoor graag van jullie.

Met vriendelijke groet,

5.1, 2, e
Projectleider veiligheid

Gemeente Amsterdam
Stadsgebied Weesp-Driemond

M 5.1, 2, e
5.1, 2, e @amsterdam.nl
Aanwezig: ma, di, do, vrij