Bovenaanzicht - Kavel 39 - Sloop
SCHAAL 1 : 200

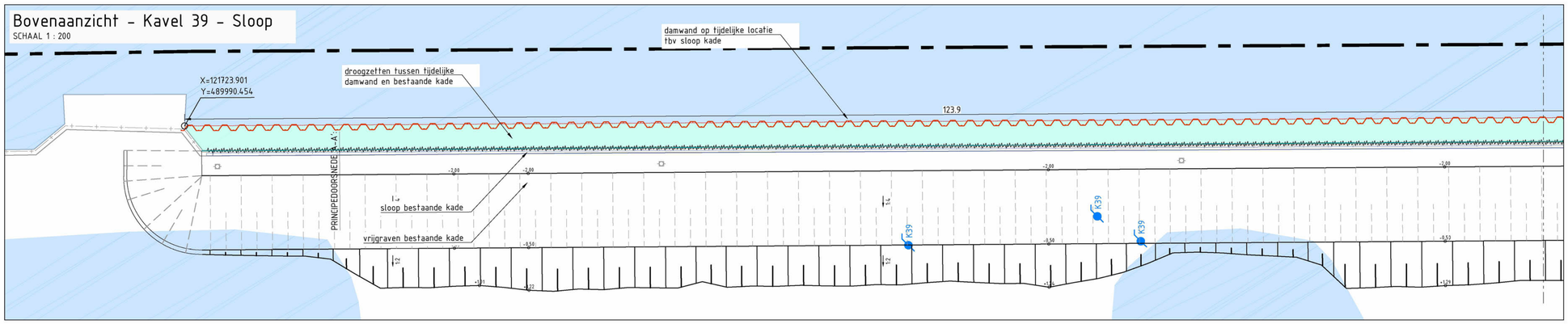

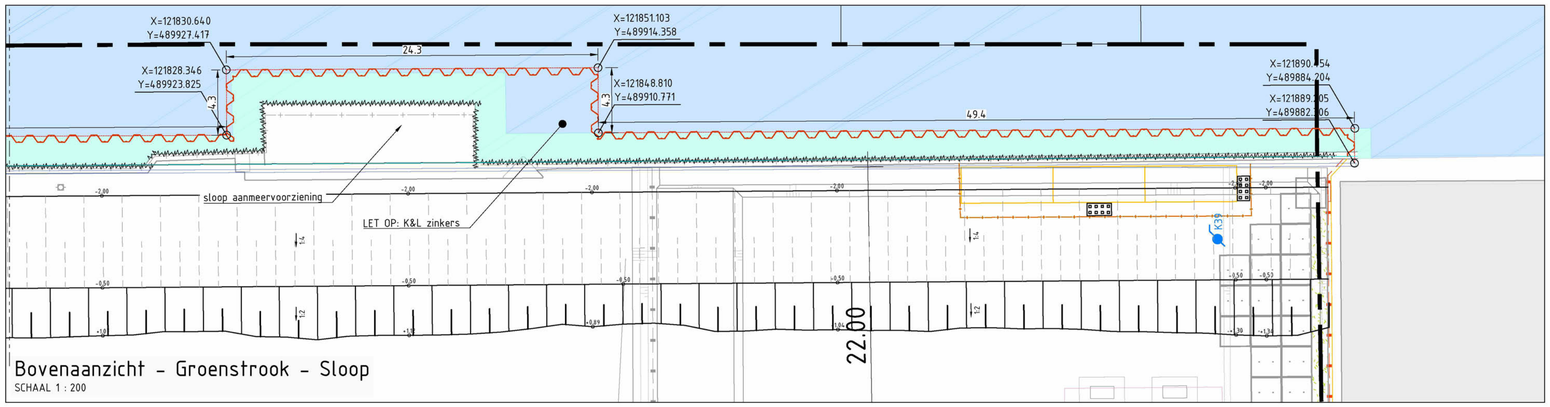

Bovenaanzicht - Groenstrook - Sloop
SCHAAL 1 : 200

LEGENDA

- bestaande situatie
- nieuwe situatie
- werkgrens
- projectgrens Verondieping
- tijdelijke waterkerende constructie
- tijdelijke dwarswanden t.b.v. diepe sanering
- definitieve damwand
- voorzijde damwand plank(en)
- sloop kade constructie
- hoogte grondwerklijn bij aanvullen
- talud, ontlastingssleuf
- tijdelijk talud (vrijgraven bestaande kade)

Opmerking(en)
- maten in m tenzij anders aangegeven
- hoogtematen in m t.o.v. N.A.P.

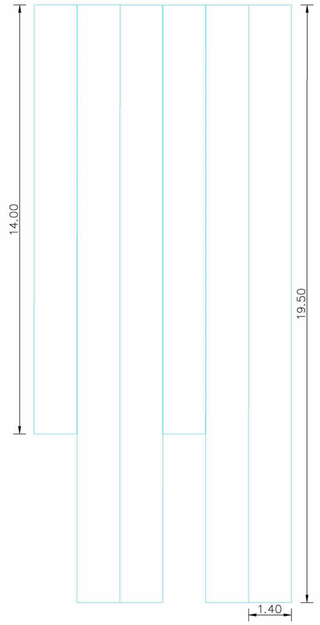

Principe vooraanzicht - gestaffeld 1/3 - 2/3
SCHAAL 1 : 100

Bovenaanzicht - Kavel 39 - Nieuw (met ontlastingssleuf)
SCHAAL 1 : 200

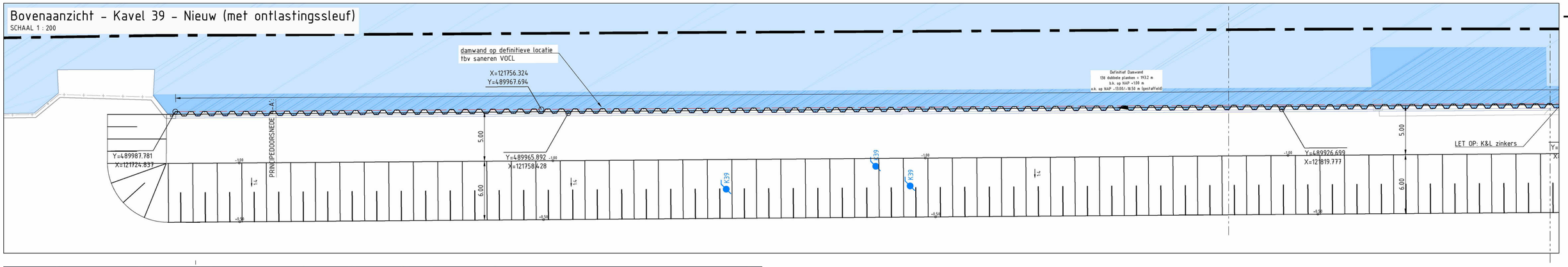

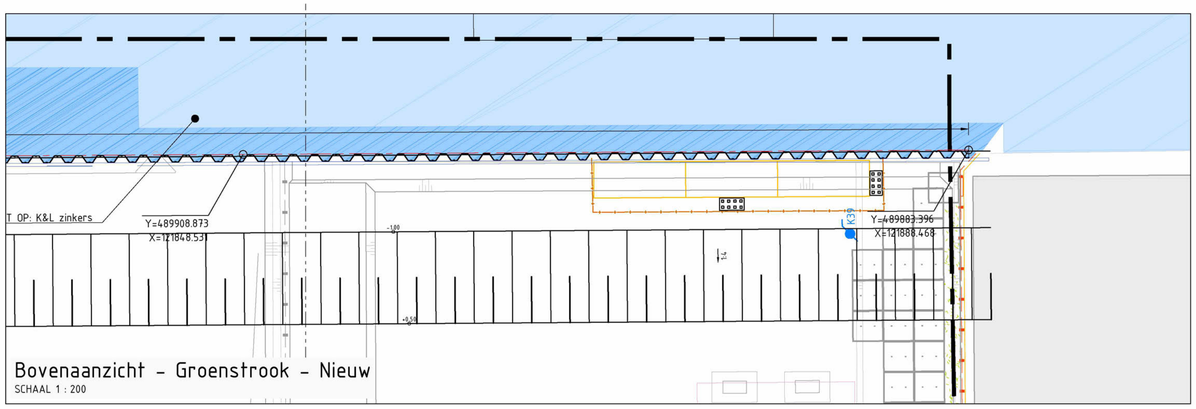

Bovenaanzicht - Groenstrook - Nieuw
SCHAAL 1 : 200

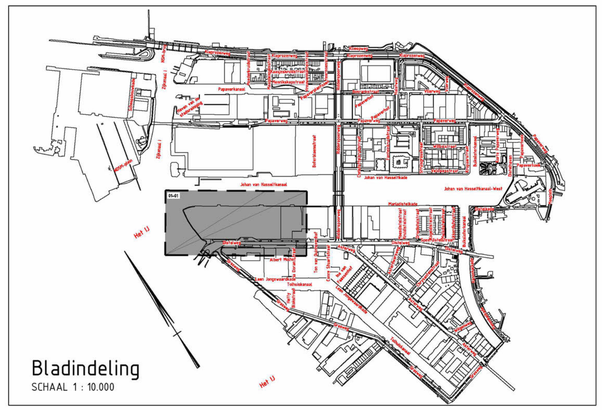

Bladindeling
SCHAAL 1 : 10.000

Gemeente Amsterdam

Ingenieursbureau

Weesperstraat 430
Postbus 12693
1100 AR Amsterdam
Telefoon: [redacted]

Opdrachtgever: Gemeente Amsterdam, Grond en Ontwikkeling				
Project: Bodemsanering kavel 39 Buiksloterham				
Onderdeel: Damwand Kavel 39 en Groenstrook (Vergunning) Sloop kade met tijdelijke damwand en nieuwe kade met ontlastingssleuf				
Status: Definitief	Fase: voorbereiding	Behoort bij: AI2021-003	Schaal: 1:200	
Opsteller: [redacted]	Goedgekeurd en vrijgegeven: [redacted]	Paraaf:	Datum: 07-07-2021	Formaat: A1
Projectnummer: 33105	Tekeningnummer: 32-75-BSH-09-17	Bladnummer: 01-01	Aantal bladen: 1	Wijziging:
Auteursrechten voorbehouden		Documentnr:	Plotdatum: 2-7-2021	
Bestandsnaam: 32-75-BSH-09-18_Damwand_v1.dwg				