Bezoekadres
Buikslotermeerplein 2000
1025 XL Amsterdam

Postbus 37608
1030 BB Amsterdam
Telefoon: 020-6349911
Fax: 020-6349340
www.noord.amsterdam.nl

Gemeente Amsterdam
Stadsdeel Amsterdam-Noord

Retouradres: Postbus 37608 1030 BB Amsterdam

Shell International Chemicals bv
T.a.v. de heer [redacted]
Grasweg 31
1031 HW AMSTERDAM

Datum	08 JUNI 2010
Ons kenmerk	2/Z09-19978/16839
Uw kenmerk	
Behandeld door	[redacted]
Doorkiesnummer	14 020
Faxnummer	[redacted]
E-mail	[redacted]@noord.amsterdam.nl
Bijlagen	- aanvraagformulier - 3 bouwtekeningen, gemerkt T1 tot en met T3
Onderwerp	reguliere bouwvergunning voor het geheel plaatsen van een bouwwerk op het terrein aan de Badhuisweg 3 (het Grootlab)

Geachte heer [redacted],

Naar aanleiding van de door u op 7 september 2009 ingediende (en op 20 januari 2010 aangevulde) aanvraag wordt u hierbij **een reguliere bouwvergunning en ontheffing van het bestemmingsplan** verleend voor het geheel plaatsen van een bouwwerk op het terrein aan de Badhuisweg 3 (het Grootlab) met bestemming er van tot (ondergronds gelegen) damwand.

Uw bouwplan is getoetst aan de volgende criteria:

- **Bouwbesluit**
  Het bouwplan voldoet, voor zover dit uit de ingediende gegevens valt op te maken en onder het stellen van voorwaarden, aan de betreffende bepalingen.
- **Bouwverordening**
  Het bouwplan voldoet, voor zover dit uit de ingediende gegevens valt op te maken, aan de betreffende bepalingen.
- **Bestemmingsplan/inpassingsplan/beheersverordening**
  De betreffende locatie heeft ingevolge het bestemmingsplan "Overhoeks" de bestemming "Gemende doeleinde en Verkeer en verblijfsruimte". Het bouwplan is niet in overeenstemming met het bestemmingsplan ten aanzien van het gebruik van de gronden. De ontheffing van het bestemmingsplan op grond van artikel 3.23 Wro juncto artikel 4.1.1. lid 1, d van het Besluit ruimtelijke ordening wordt u hierbij verleend.
  - *Motivatie*
    Doel van het plaatsen van de damwanden is te komen tot een grondsanering.
  - *Procedure*
    Het bouwplan is gepubliceerd en heeft gedurende 6 weken ter inzage gelegen. Er zijn geen zienswijzen kenbaar gemaakt.
- **Welstand**
  Het bouwplan hoeft niet te voldoen aan redelijke eisen van welstand omdat het geheel ondergronds gerealiseerd wordt.
- **Monumentenvergunning ingevolgde de Monumentenwet 1988 of Monumentenverordening Amsterdam-Noord 1995**
  Voor het bouwplan is geen monumentenvergunning nodig.

- **Provinciale verordening / Algemene Maatregel van bestuur (AMvB)**
  Op de desbetreffende locatie geldt geen provinciale verordening en geen Algemene Maatregel van Bestuur.
- **Exploitatieplan**
  Het bouwplan betreft geen bouwen in de zin van artikel 6.2.1 van het Besluit ruimtelijke ordening.

Er bestaat geen verplichting om de beslissing op uw aanvraag aan te houden.

BEROEP

Op grond van de Algemene wet bestuursrecht kunnen belanghebbenden binnen 6 weken nadat dit besluit ter inzage is gelegd in beroep komen bij de Rechtbank te Amsterdam met een gemotiveerd beroepschrift. Dit beroepschrift heeft geen schorsende werking. Indien beroep is ingesteld bij de rechtbank, kan aan de voorzieningenrechter van de rechtbank worden verzocht een voorlopige voorziening te treffen. Het beroepschrift dient te worden gezonden aan: de Rechtbank te Amsterdam, sector Bestuursrecht, Postbus 75850, 1070 AW Amsterdam. Hieraan zijn kosten (griffierecht) verbonden.

Hoogachtend,
namens het dagelijks bestuur van het stadsdeel Amsterdam-Noord,

L.C. Aben,
teamleider Vergunningen/Bouw a.i.

Bouwbesluit en Bouwverordening
Uw bouwplan moet voldoen aan de voorschriften van het Bouwbesluit en de Bouwverordening.

Bouwen in afwijking van de vergunning is verboden
Bouwen in afwijking van de vergunning is verboden en kan leiden tot het opleggen van een last onder dwangsom of tot het aanzeggen van bestuursdwang.

Beroep belanghebbenden
Belanghebbenden kunnen tegen dit besluit beroep instellen bij de Rechtbank Amsterdam en om schorsing van dit besluit verzoeken bij de voorzieningenrechter van deze rechtbank.

Het is aan te bevelen om geen hoge kosten voor de uitvoering van het bouwplan te maken, zolang de bouwvergunning niet onherroepelijk is, of nog niet te verwachten is dat de vergunning onherroepelijk zal worden. In geval van twijfel kunt u contact opnemen met de afdeling Vergunningen/Bouw.

Meer informatie
Voor meer informatie kunt u terecht op onze website www.noord.amsterdam.nl en bij de afdeling Vergunningen in het Servicecentrum van het Stadsdeelhuis aan het Buiksloter-meerplein 2000 - (020) 634 95 00. Openingstijden: maandag, dinsdag, woensdag en vrijdag van 08.30 tot 15.30 uur en op donderdag van 12.00 tot 19.00 uur.



Gegevens gemeente

Dossiernummer	Datum ontvangst	Aanvraag ingediend
Zog-19978	07-09-09	in voud

vrom 01072009/9150

Indienen bij dienst of afdeling

Afdeling vergunningen / Team Bouw
Amsterdam-Noord

Verzendadres

Stadsdeel Amsterdam Noord
Postbus 37608
1030 BB Amsterdam
info@noord.amsterdam.nl

Aanvraag **bouwvergunning**

1 Gegevens aanvrager (vergunninghouder)

Vraagt u de vergunning aan namens een rechtspersoon (bedrijf, instelling, vereniging e.d.)? Vul dan bij 1b de naam van de rechtspersoon in en bij 1a de naam van degene die vertegenwoordigingsbevoegd is. Bij een particuliere aanvraag hoeft u 1b dus niet in te vullen >

1a	Naam en voorletters	[redacted] ☒ Man ☐ Vrouw
1b	Rechtspersoon	Shell International Chemicals BV
1c	Correspondentieadres in Nederland, *bij voorkeur geen postbusnummer*	Grasweg 31
1d	Postcode en plaats	1031 HW Amsterdam
1e	Telefoon overdag	[redacted]
1f	Faxnummer	
1g	E-mailadres	[redacted]@shell.com
1h	Bent u	☒ eigenaar ☐ huurder
		☐ anders, namelijk

2 Machtiging

Indien deze aanvraag betrekking heeft op een bouwvergunning tweede fase: vul hier de gegevens in van de gemachtigde, ook al is dit dezelfde gemachtigde als bij de aanvraag om bouwvergunning eerste fase >

2a Laat u de aanvraag voor de bouwvergunning door een gemachtigde verzorgen?

☒ Nee, *ga naar 3*

☐ Ja, *vul dan hier de gegevens van de gemachtigde in*

2b	Naam en voorletters	☐ Man ☐ Vrouw
2c	Functie	
2d	Correspondentieadres in Nederland	
2e	Postcode en plaats	
2f	Telefoon overdag	
2g	Faxnummer	
2h	E-mailadres	

3 Kosten

Zie de toelichting >

3 Aanneemsom of raming van de kosten (exclusief BTW) € 150.000,-

Behoort bij de beschikking van het
Dagelijks Bestuur van het
Stadsdeel Amsterdam-Noord
d.d. 08 JUN 2010

4 Uw bouwvergunning

Lees in de toelichting welke bouwvergunning u nodig heeft. In bijlage 1 ziet u welke documenten u moet meesturen >

4a Welke bouwvergunning vraagt u aan?

- ☐ Lichte bouwvergunning
- ☒ Reguliere bouwvergunning
- ☐ Reguliere bouwvergunning fase 1
- ☐ Reguliere bouwvergunning fase 2
  - → datum afgifte bouwvergunning fase 1 .....
  - → (registratie)nummer bouwvergunning fase 1 .....

U heeft uw eerdere bouwplannen bijvoorbeeld gewijzigd >

4b Heeft u voor deze bouwwerkzaamheden al eerder een bouwvergunning aangevraagd?

☐ Ja, *ga naar 4c* ☒ Nee, *ga naar 5*

4c Op welke datum is de eerdere bouwvergunning verleend/geweigerd? .....

4d Wat is het (registratie)nummer van de eerdere aanvraag om bouwvergunning? .....

5 Lokale en kadastrale aanduiding van het bouwwerk/perceel en eigendomssituatie

5a Straat en huisnummer Badhuisweg 3

Postcode en plaats 1031 CM Amsterdam

Kijk voor deze informatie in de koopakte van het pand of het perceel of neem contact op met het kadaster >

5b Kadastrale aanduiding

Gemeente Amsterdam

Sectie en nummer K 8833

Het gaat om de situatie op het moment dat u de bouwvergunning aanvraagt >

5c Eigendomssituatie perceel/kavel

☒ Eigen grond ☐ Erfpacht ☐ Huur

6 De bouwwerkzaamheden

6a Geef een korte omschrijving van het bouwplan

Het gaat om het ☒ geheel ☐ gedeeltelijk → ☒ plaatsen
☐ vernieuwen
☐ veranderen
☐ oprichten
☐ vergroten

→ van een ondergrondse damwand rond gebouw Groot Lab

Ruimte voor toelichting:

Ondergrondse damwand tbv afscherming grond saneringsgebied. bk damwand = 50cm minus maaiveld. Damwand heeft geen constructieve functie.

Seizoensgebonden bouwwerk als bedoeld in art. 45, 6e lid, van de Woningwet. Bijvoorbeeld een strandpaviljoen. Zie ook de toelichting >

6b Gaat het om een seizoensgebonden bouwwerk?

☒ Nee

☐ Ja → Gedurende welke periode van het jaar is het bouwwerk aanwezig? van .....

t/m .....

→ Wat is de beoogde instandhoudingstermijn van het seizoensgebonden bouwwerk? ..... jaar

Tijdelijk bouwwerk zoals bedoeld in art. 45, 1e lid, van de Woningwet. Bijvoorbeeld noodlokalen voor scholen en tijdelijke woonruimte. Zie ook de toelichting >

6c Gaat het om een tijdelijk bouwwerk?

☒ Nee

☐ Ja → Wat is de beoogde instandhoudingstermijn van het bouwwerk? ..... jaar

the scale towards document
Patch Reference numbers on UTT 548

Gebruik wil zeggen: het daadwerkelijke gebruik van het bouwwerk. Zie de toelichting >

7 Gebruik van het bouwwerk

7a Wat is het huidige gebruik van het bouwwerk en de bijbehorende terreinen? leegstand (bouwterrein)

Gaat het om wonen? Dan is de bezettingsgraadklasse niet van toepassing en vult u de GO en VO in onder 'B1'. Zie ook de toelichting bij Bezettingsgraadklasse >

7b Wat is het gebruik van het bouwwerk en de bijbehorende terreinen na uitvoering van de werkzaamheden? herontwikkeling A'dam-noor

7c Geef in de onderstaande tabel per gebruiksfunctie de gebruiksoppervlakte (GO) en de vloeroppervlakte van het verblijfsgebied (VO) in m² aan.

Gebruiksfunctie	Bezettingsgraadklasse									
	B1		B2		B3		B4		B5	
	GO (m²)	VO (m²)	GO (m²)	VO (m²)	GO (m²)	VO (m²)	GO (m²)	VO (m²)	GO (m²)	VO (m²)
Wonen			n.v.t.							
Bijeenkomst										
Cel										
Gezondheidszorg										
Industrie										
Kantoor										
Logies										
Onderwijs										
Sport										
Winkel										
Overige gebruiksfuncties										

De vragen 7d en 7e alleen invullen als er sprake is van woningen of wooneenheden >

7d Voor hoeveel woningen/wooneenheden vraagt u de bouwvergunning aan?

Aantal huurwoningen ..... Aantal huurwooneenheden .....

Aantal koopwoningen ..... Aantal koopwooneenheden .....

7e Bent u na voltooiing van de werkzaamheden bewoner van het bouwwerk?

☐ Ja ☐ Nee

8 Afmetingen van het bouwwerk

8a en 8b ook met 'Ja' beantwoorden bij oprichten van een bouwwerk (nieuwbouw) >

8a Verandert de onbebouwde oppervlakte van het terrein door de bouwwerkzaamheden?

☐ Ja → Bebouwde oppervlakte voor uitvoering van de werkzaamheden ..... m²

→ Bebouwde oppervlakte na uitvoering van de werkzaamheden ..... m²

☒ Nee

8b Verandert de bruto vloeroppervlakte van het bouwwerk door de bouwwerkzaamheden?

☐ Ja → Bruto vloeroppervlakte voor uitvoering van de werkzaamheden ..... m²

→ Bruto vloeroppervlakte na uitvoering van de werkzaamheden ..... m²

☒ Nee

8c Verandert de bruto inhoud van het bouwwerk door de bouwwerkzaamheden?

☐ Ja → Bruto inhoud voor uitvoering van de werkzaamheden ..... m³

→ Bruto inhoud na uitvoering van de werkzaamheden ..... m³

☒ Nee



9 Materiaal en kleurgebruik

Heeft het bouwwerk andere bijzondere onderdelen of materialen of gaat het om een bouwwerk dat geen gebouw is? Vul dan de gegevens in op de lege regels in het schema. Meer ruimte nodig? Stuur een bijlage mee >

9a Vul in het onderstaande schema de gegevens in over materiaal en kleurgebruik

Onderdeel	Materiaal	Kleur
Gevels		
· **Plint gebouw**		
· **Gevelbekleding**		
· **Borstweringen**		
· **Voegwerk**		
Kozijnen		
· **Ramen**		
· **Deuren**		
· **Luiken**		
Balkonhekken		
Dakgoten en boeidelen		
Dakbedekking		
damwand	staal	n.v.t. (ondergronds)

Informeer bij uw gemeente of dit mogelijk is >

9b Wilt u het bouwplan mondeling toelichten voor de welstandscommissie/stadsbouwmeester?

☐ Ja ☒ Nee

10 Overige vergunningen

Informeer bij de gemeente of u nog andere vergunningen nodig heeft >

10 Heeft u voor de bouwwerkzaamheden ook de volgende vergunningen nodig?

☒ Nee ☐ Ja, *kruis aan om welke vergunningen het gaat en stuur een kopie van de vergunning of een bewijs van de aanvraag mee* →

- ☐ Monumentenvergunning
- ☐ Vergunning Kernenergiewet
- ☐ Milieuvergunning
- ☐ Vergunning Wet toelating zorginstellingen
- ☐ Sloopvergunning



De gegevens die u invult bij vraag 11 t/m 13 worden niet gepubliceerd.

Kruis aan wat van toepassing is. Zie verder de toelichting >

11 Wonen en zorg

11a Vraagt u een bouwvergunning aan voor woningen of wooneenheden?

☒ Nee *Ga verder met 12*
☐ Ja Om welk soort woningen gaat het?
- ☐ Individueel wonen
  - ☐ Zelfstandige woning
    - ☐ Grondgebonden
    - ☐ In woongebouw
  - ☐ Geclusterde woningen i.v.m. zorg
    - ☐ Grondgebonden
    - ☐ In woongebouw
- ☐ Groepswoning

11b Welke zorgvoorziening is aanwezig in de woningen/wooneenheden?

☐ Geen zorg/n.v.t.
☐ Zorg op afspraak (thuiszorg)
☐ Zorg op afroep (zorgpost in de buurt, via intercom)
☐ 24-uurs zorg (zorgverleners in huis)

12 Handtekening

Hierbij verklaar ik dat ik het formulier en de bijlagen naar waarheid heb ingevuld en dat het gehele bouwwerk zal voldoen aan de eisen zoals die zijn vastgelegd in het Bouwbesluit 2003.

12a Aanvrager

Datum 2 september 2009

Handtekening aanvrager [redacted]

Zie de toelichting > 12b Burgerservicenummer

Als een gemachtigde is aangewezen, moeten zowel de aanvrager als de gemachtigde dit formulier ondertekenen > 12c Gemachtigde

Datum .....

Handtekening gemachtigde .....

13 Toestemming publiceren persoonsgegevens

Zie de toelichting > 13a Geeft u toestemming om uw antwoorden op de vragen 1 t/m 3 te publiceren?

☐ Ja ☒ Nee

13b Handtekening aanvrager .....

Als een gemachtigde is aangewezen, moeten zowel de aanvrager als de gemachtigde dit formulier ondertekenen > 13c Handtekening gemachtigde .....

Terugsturen van de aanvraag

Stuur de aanvraag inclusief de bijlagen naar het adres dat rechtsboven op de voorzijde van het formulier staat vermeld. Als er geen adres op het formulier staat vermeld, informeer dan bij uw gemeente naar het juiste adres. Controleer of u alle bijlagen heeft bijgevoegd.

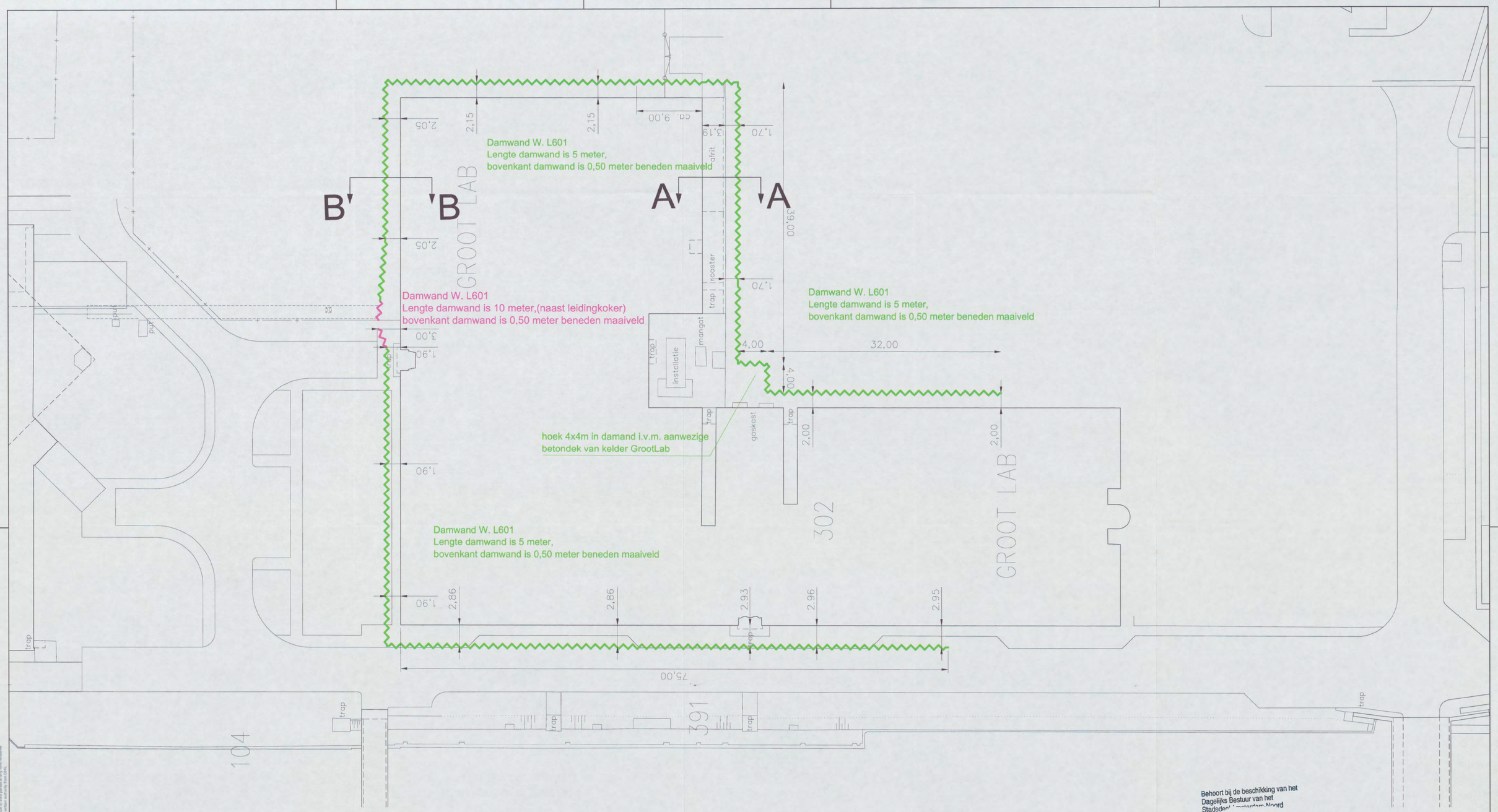

Behoort bij de beschikking van het
Dagelijks Bestuur van het
Stadsdeel Amsterdam-Noord
d.d. 08 JUN 2010

0 5 10 15 20 25m

Damwanden zijn geplaats t.b.v. afscherming saneringsgebied.
Damwanden hebben geen constructieve waarden.
Onder gebouw Groot Lab zijn i.v.m. aanwezige houten heipalen geen saneringswerkzaamheden uitgevoerd.

Op advies van de constructeur van DHV mag de minimale afstand van de gevel tot damwand niet minder zijn dan 1,70m.
Dit in verband met aanwezigheid van fundering en houten heipalen.
Ter plaatsen van de te handhaven hellingsbaan mag de afstand tot de hellingbaan niet minder zijn dan 1,70m.
(damwand is tevens fasegrens)

LEGENDA

Geplaatste damwanden tbv afscherming saneringsgebied:

- Damwand W. L601 lengte 5m.
- Damwand W. L601 lengte 10m (naast bestaande leidinggoot).

NR.	REV DATUM	GETEKEND PAR	CONTR. PAR	FASE	STATUS	OMSCHRIJVING
D						
C	09-02-2010	[redacted]		AS BUILT	DEFINITIEF	LENGTE DAMWANDEN AANGEPAST
B	21-10-2009			UITVOERING	DEFINITIEF	TIJDELIJKE-DEFINITIEVE DAMWAND AANGEPAST
A	29-09-2009			ONTWERP	DEFINITIEF	LOKATIE TIJDELIJKE DAMWAND TOEGEVOEGD
0	02-07-2009			REVISIE	DEFINITIEF	EERSTE UITGAVE

OPDRACHTGEVER:
SHELL GLOBAL SOLUTIONS INTERNATIONAL B.V.
AMSTERDAM

LOCATIE, GEBOUW:
AMSTERDAM
LAND:
NEDERLAND

Gewijzigde tekeningen
datum: 17 FEB. 2010

PROJECTNAAM:
SANERING SRTCA TERREIN
GEBIED FASE 2A2
AMSTERDAM

ONDERWERP:
PLAATSEN DAMWANDEN
GEBIED FASE 2A2
ROND GEBOUW 302-GROOT LAB

T1

DHV
LARIXPLEIN 1, POSTBUS 80007
5600 JZ, EINDHOVEN
NEDERLAND
TEL. 040 - 2509250
FAX 040 - 2509251

FORMAAT:	A1	FASE:	BESTEK
SCHAAL:	1:250	STATUS:	DEFINITIEF
TEK.Nr.:	C2704 \TK104-B blad 1		

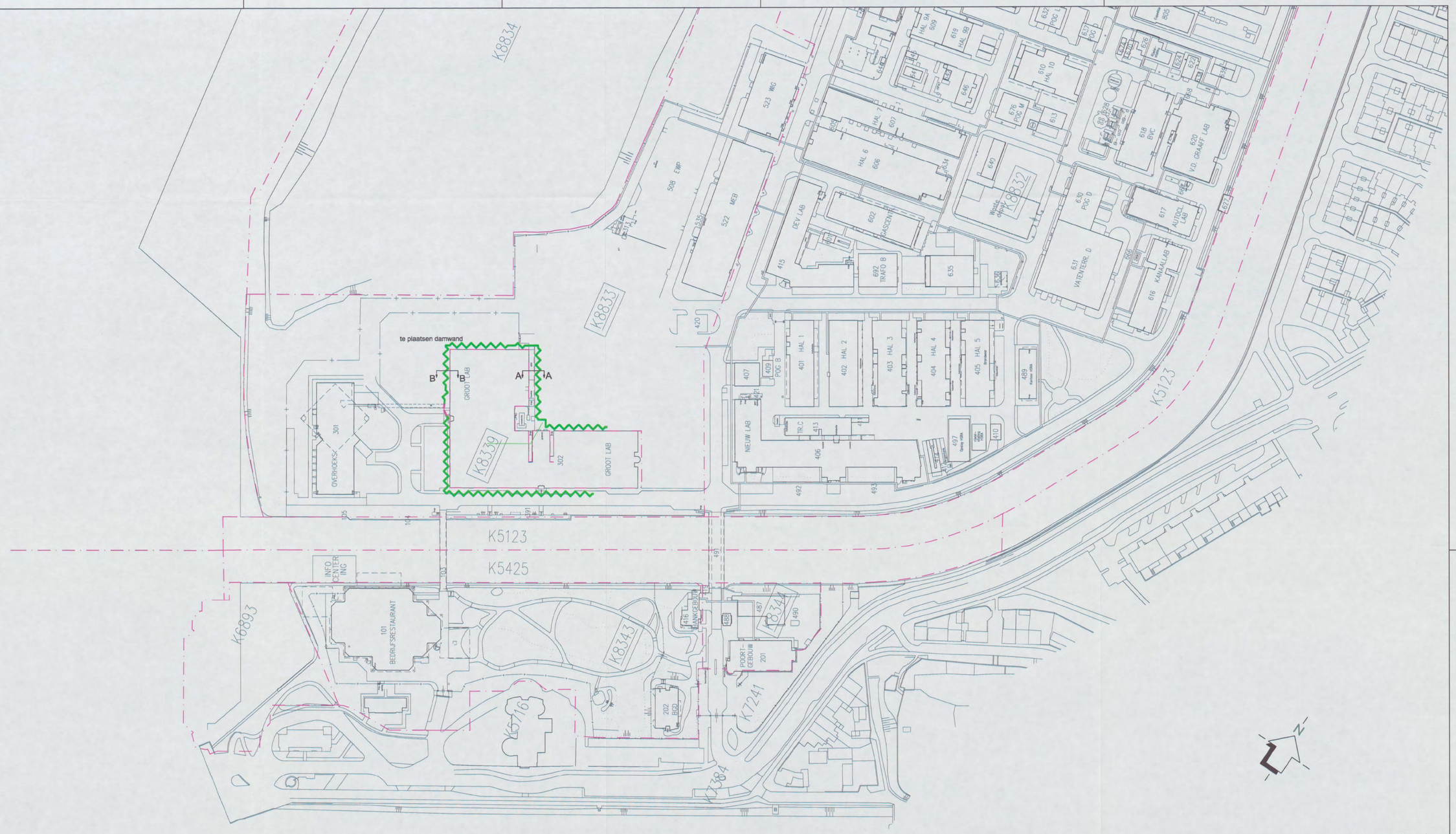

Behoort bij de beschikking van het Dagelijks Bestuur van het Stadsdeel Noord

d.d. 08 JUN 2010

Kadastraal bekend;
Gemeente ; Amsterdam
Sectie en nummer ; K 8833

0 20 40 60 80 100m

NR.	REV DATUM	GETEKEND	PAR	CONTR.	PAR	FASE	STATUS	OMSCHRIJVING
D								
C								
B								
A	15-01-2010	[redacted]				AS BUILT	DEFINITIEF	DIVERSEN
0	02-07-2009					REVISIE	DEFINITIEF	EERSTE UITGAVE

OPDRACHTGEVER:
SHELL GLOBAL SOLUTIONS INTERNATIONAL B.V. AMSTERDAM

LOCATIE, GEBOUW:
AMSTERDAM
LAND:
NEDERLAND

Gewijzigde tekeningen datum: 17 FEB. 2010

PROJECTNAAM:
SANERING SRTCA TERREIN GEBIED FASE 2A2 AMSTERDAM

ONDERWERP:
VERGUNNINGAANVRAAG PLAATSEN DAMWANDEN SITUATIE

T2.

LARIXPLEIN 1, POSTBUS 80007
5600 JZ, EINDHOVEN
NEDERLAND
TEL. 040 - 2509260
FAX 040 - 2509251

FORMAAT:	A1	FASE:	BESTEK
SCHAAL:	1:1000	STATUS:	DEFINITIEF
TEK.Nr.:	C2704 \TK104	blad 2	

All rights strictly reserved.
Reproduction and/or issue to third parties in any form whatever is not permitted without written authority from OHV.
Uit deze tekening mag zonder voorafgaand schriftelijke toestemming van OHV, noch zonder de aangegeven toestemming te wijzigen, geheel noch gedeeltelijk voor enig doel worden vermenigvuldigd of in enige vorm openbaar worden gemaakt.

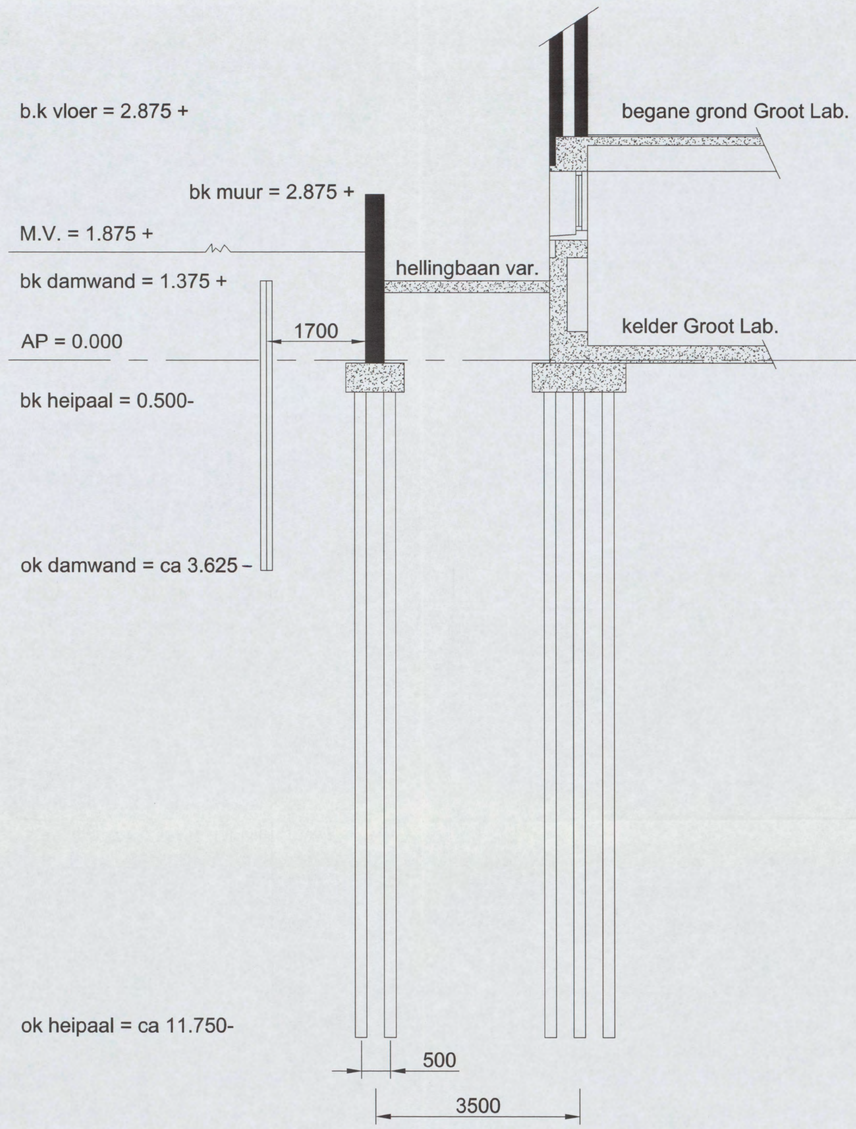

DOORSNEDE A-A

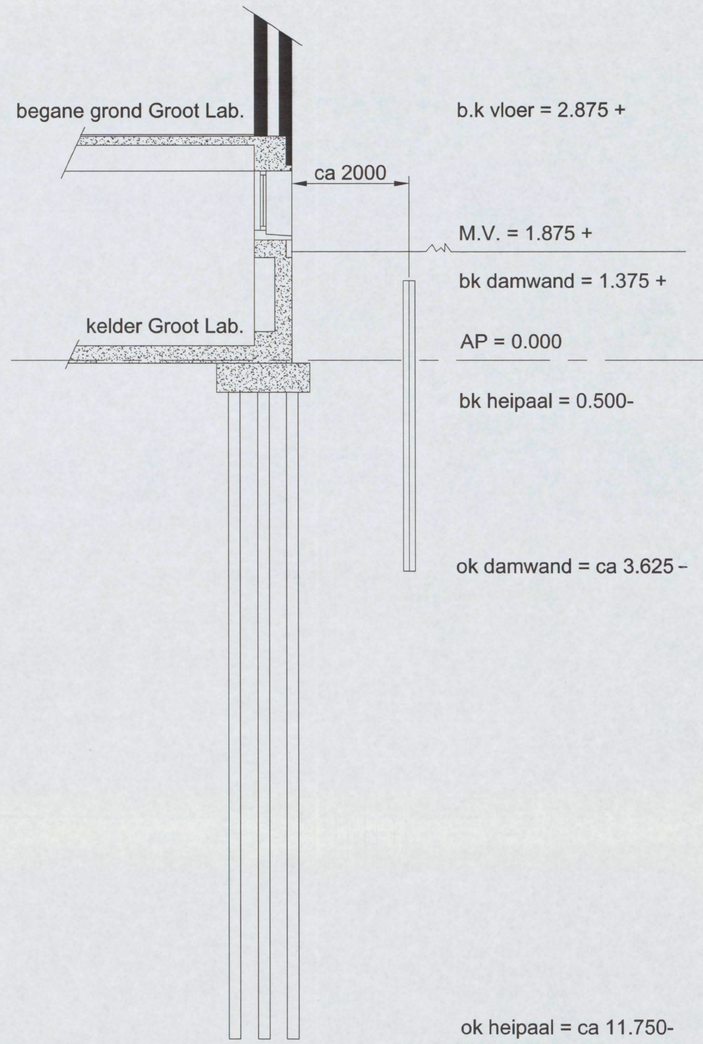

DOORSNEDE B-B

Let op!
damwand lengte variabel
zie voor juiste lengte tekening C2704/TK104

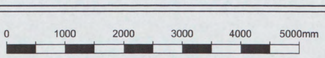

genoort bij de beschikking van het
Dagelijks Bestuur van het
Stadsdeel Ar[redacted]oord
d.d. 08 JUN 2010

LEGENDA

Damwanden zijn geplaats t.b.v. afscherming saneringsgebied.
Damwanden hebben geen constructieve waarden.
Onder gebouw Groot Lab zijn i.v.m. aanwezige houten heipalen geen saneringswerkzaamheden uitgevoerd.

Op advies van de constructeur van DHV mag de minimale afstand van de gevel tot damwand niet minder zijn dan 1,70m.
Dit in verband met aanwezigheid van fundering en houten heipalen.
Ter plaatsen van de te handhaven hellingsbaan mag de afstand tot de hellingbaan niet minder zijn dan 1,70m.
o.k. danwand mag nimmer lager zijn dan o.k. heipalen.
(damwand is tevens fasegrens)

NR.	REV DATUM	GETEKEND	PAR	CONTR.	PAR	FASE	STATUS	OMSCHRIJVING
D								
C								
B								
A								
0	09-02-2010	[redacted]				AS BUILT	DEFINITIEF	EERSTE UITGAVE

OPDRACHTGEVER:
SHELL GLOBAL SOLUTIONS
INTERNATIONAL B.V.
AMSTERDAM

LOCATIE, GEBOUW:
AMSTERDAM
LAND:
NEDERLAND

Gewijzigde tekeningen
datum: 17 FEB. 2010

PROJECTNAAM:
SANERING SRTCA TERREIN
GEBIED FASE 2A
AMSTERDAM

ONDERWERP:
PLAATSEN VAN DAMWANDEN
BIJ GEBOUW 302-GROOT LAB
DOORSNEDE DAMWAND TOV GEVEL

13.

LARIXPLEIN 1, POSTBUS 80007
5600 JZ, EINDHOVEN
NEDERLAND
TEL. 040 - 2509250
FAX 040 - 2509251

FORMAAT:	A1	FASE:	BESTEK
SCHAAL:	1:50	STATUS:	DEFINITIEF
TEK.Nr.:	C2704 \TK105		

Note: Van deze tekening mag worden verveelvoudigd en/of openbaar gemaakt d.m.v. druk, fotokopie, microfilm of op welke andere wijze ook, zonder voorafgaande schriftelijke toestemming van DHV, noch zonder dat de vereiste auteursrechtelijke vermelding worden gewijzigd noch van enige aard de reikwijdte van de verleende toestemming.

All rights strictly reserved.
Reproduction and/or issue to third parties in any form whatever is not permitted without written authority from DHV.

stadsdeel amsterdam-noord

SWW. B&M: bouwtoezicht

Om advies: BLOT 5532

VERGUNNING

Oost/West [redacted]

Inspecteur:

Coalitiegebied J / N

Boekingsnummer 2/209-19978

Plaatsaanduiding Badhuisweg 3 t.h.v Lab gebouw

Beschrijving Plaatsen ondergrondse damwand

Aanvrager Shell International Chemicals BV

Voorletters en achternaam de heer [redacted]

Straat en huisnummer Grasweg 31

Postcode en plaats 1031 ~~[illegible]~~ CM Amsterdam

Telefoon / fax privé [redacted] Telefoon / fax werk

Gemachtigde

Voorletters en achternaam

Straat en huisnummer

Postcode en plaats

Telefoon / fax privé Telefoon / fax werk

Datum ontvangst	Dossiernummer	Eig.	Stadsged.
07 09 09		P	713

Bouwsom	Legesbedrag
€ 150000,-	€ 4460,-

Nadere aanduiding

Gegevens technische registratie

Buurtkaartnummer 22 Zone P

Vigerend plan 67.0.0.0.0 bpl Overhoeks

Plan in procedure

Milieu Wet geluidhinder Aanrichting [redacted]
Luchthavenindelingsbesluit

model 2572

Adviesaanvragen

Bouwberaad	22-02-2016	
Welstandscommissie		
Ruimtelijk en Econ. beleid		
Ontwikkeling en Realisatie		
Brandweer		
Milieudienst		
Milieu-intern		
Grondprodukties		
Stadsdeelwerken		
Landmeten		

Verloop van de behandeling

Datum		Paraaf
17-9-'9	Ontv. bev. ver2, Publicatie wk. 39	[redacted]
22-12-09	Verzoek om aanvulling ver2.	
17-2-2010	Aanvulling ontvangen, gewijzigde tek. vervangen.	
22-2-2010	Naar bouwberaad.	
25-02-10	Brief status info ver2.	
12-3-10	S.v.p. ter visie opstarten	
TV van 19 APR. T/M 27 APR. 2010. Publicatie wk 11		
08-06-10	RBV ver2., cc. BAG, HMR, WL, [redacted] buitendienst, Ceges SFI, publikatie wk 24, kopie omslag [redacted]	
06/07/2011	Het bouwwerk is conform de vergunning	

[redacted]

Onderwerp: Badhuisweg 3 (grootlab) Zo9- 19978 damwand
Begindatum: maandag 7 september 2009
Einddatum: dinsdag 4 januari 2011

Status: Niet gestart
Percentage voltooid: 0%

Totale hoeveelheid werk: 0 uur
Reële hoeveelheid werk: 0 uur

Eigenaar: [redacted]

Shell
Dhr. [redacted]
Plaatsen van een damwand

2011
04 jan. Damwand is geplaatst.

Bouwvergunning kan aflopen

Gemeente Amsterdam

Stadsdeel Amsterdam-Noord

[redacted]

Antwoordkaart start bouwwerkzaamheden

Op (datum) ..... is er een bouwvergunning afgegeven voor het gebouw aan de/het Badhuiswegs3 ,onder nummer: Log-19978

De start van de bouwwerkzaamheden ~~staat gepland voor~~ was reeds gestart op dec 2005

Verantwoordelijk voor de uitvoering van de bouw is:

- Firmanaam: Dura Verme Milieu
- Persoon: [redacted]
- Tel. & Fax:
- Adresgegevens:

Volgens art. 4.5 van de bouwverordening dient bouwtoezicht, tenminste twee dagen voor de aanvang van de bouwwerkzaamheden, daarvan in kennis te worden gesteld.

112

the scale towards document
Patch Reference numbers on UTT Serial No. 548

Stadsdeel Amsterdam Noord
Afdeling Bouwtoezicht
Antwoordnummer 12006
1000 PM Amsterdam

A13PP 1000PM006



Gemeente Amsterdam
Stadsdeel Amsterdam-Noord

[redacted]

Antwoordkaart gereedmelding bouwwerkzaamheden

Op (datum) ..... is er een bouwvergunning afgegeven voor het gebouw aan de/het Badhuisweg 3 ,onder nummer Zog-19978

Hierbij wil ik u mededelen dat de werkzaamheden gereed zijn op: mei 2010

uitgevoerd.

Volgens de bouwverordening art. 4.14 geldt een verbod tot ingebruikneming indien het bouwwerk niet is gereedgemeld bij bouwtoezicht en indien er gebouwd is in afwijking van de vergunning.

113

the scale towards document
Patch Reference numbers on UTT Serial No. 548

Stadsdeel Amsterdam Noord
Afdeling Bouwtoezicht
Antwoordnummer 12006
1000 PM Amsterdam



Gemeente Amsterdam
Dienst Ruimtelijke Ordening
Noordwaarts

Bestemmingen

B1 t/m 4	Bedrijven	WA	Water
T	Tuinen	V1 t/m 3	Verkeer en verblijfsruimte
VT	Vrijetijd	G1 t/m 6	Gemengde doeleinden
O1 t/m 3	Openbare ruimte en groen		

Aanvullende regelingen

- gezoneerd industrieterrein (ohan van Hasseltkanaal west)
- geluidszone industrieterrein (ohan van Hasseltkanaal west)
- overig waardevol of beperkingsgebied (10⁻⁵ contour)
- archeologisch waardevol gebied

Aanduidingen

- Bestemmingsgrens
- Bouwvlak
- Scheidingslijn bebouwingswaarden
- Specifieke functie
- Onderdoorgang of overbouwing
- Functie op het water

Symbolen

- Maximum bouwhoogte
- Bouwhoogte waarboven dove gevel
- b Wijzigingsbevoegdheid
- h1 Hoogbouw 1 (max. bouwhoogte 90-110 m.)
- h2 Hoogbouw 2 (max. bouwhoogte 90m.)
- k Gronden als bedoeld in art. 13 WRO
- m Culturele voorzieningen
- t Tuinen en erven behorende bij woonboten
- w Ligplaats woonboten
- v Veerpontaanlanding
- l Brug langzaamverkeer

Verklaringen

- Plangrens
- Topografie

Planinformatie

12-12-2008	Gemeente Amsterdam	Gemeente Amsterdam	Dienst Ruimtelijke Ordening Amsterdam
12-12-2008	Archeologie	Schaal	1:1.000
	Geluidszone	Datum tekenveld	2008
	Vastgesteld	Datum kaartbl.	2007
	Voorlopige vaststelling Raad	Kaartbladnummer	27/Bestemmingsplanpercelen/1.000/Deel1/A-2008
	Besluit Raad van State	Plannaam	2008

Bestemmingsplan Overhoeks
Onderdeel II Plankaart, blad A

= locatie damwand.

02

G2

V2

V1

WA

G3

03

BADHUISWEG

BUIKSLOTERKANAAL

43/208-09346
201/209-1886
43/208-09343
201/209-1886

208-04236

7A

Scan Reference numbers on UTT
Serial No. 548