Gemeente
Amsterdam

Gebiedsplaatjes Buurtcirculatie

t.b.v. Lokale Netwerkregie

5-11-2021

Actuele BLVC-plannen / hinder

- Oranje Loper: brug 8 noord en zuidzijde zijstraten gestremd (zie kaartje G)
- Oranje Loper: brug 22 zuidzijde zijstraten gestremd, vanaf 29 november ook de noordzijde (zie kaartje G)
- **Van 4/10 tot 22/12,** 1e Goudsbloemdwarsstraat , Waternet drinkwater en riolering en gasleiding, (kaartje B en C)
- **Van 1-12 november** Liander GAS op Raamplein, 2 richtingen verkeer op wegvak tussen Raamdwarsstraat en Marnixstraat.
- **Van 4 november – 11 november + later terugkomen** in 6 fases Calamiteit Liander Electra, Brouwersgracht .e.o. (kaartje A en H) zie ook uitgelicht op volgende pagina
- **Vanaf 8 november** Herengracht westzijde ten zuiden van Hartenstraat, werk Liander als voorbereiding op versterking kademuur. Ongeveer 45 dagen werk (G).
- **Van 8 – 27 nov.** Liander GAS op Prinsengracht oostzijde tussen Runstraat en Berenstraat (fase 1)

Liander GAS Brouwersgracht / Singel

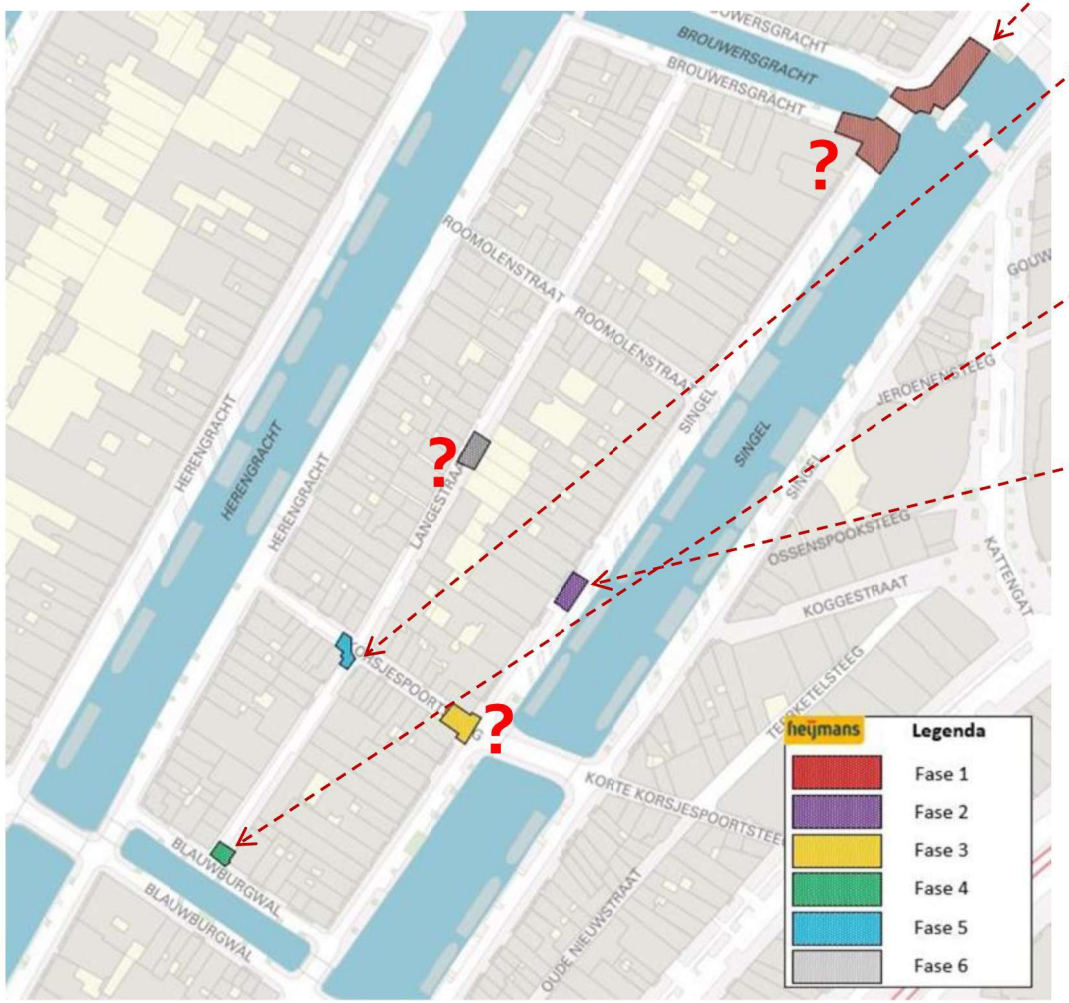

De werkzaamheden verlopen wat anders door een onvoorzien tekort aan materialen.
Tot en met 5 november staat fase 1A erop (noordelijke deel van fase 1).
Dinsdag 9 november wordt gestart met fase 5, die tot en met woensdagochtend 10 november op de weg staat.
Woensdagmiddag 10 november staat fase 4 erop. De Blauwburgwal wordt niet gestremd.
Op donderdag 11 november wordt fase 2 uitgevoerd.
Fase 1B, fase 3 en fase 6 konden dan helaas niet worden uitgevoerd.
De werkzaamheden zullen op een later tijdstip nog moeten worden ingehaald,
de uitvoering zoekt uit wanneer de materialen voorhanden zijn

Nog niet gestart maar binnenkort…

- **Medio nov**. Herengracht oostzijde, kadevern. tussen Brouwers-gracht en Blauwburgwal, enige vertraging qua start, (A en H)
- **Vanaf 15 november tot eind november** Brug 175 versterken(Marnixstraat), stremming i.v.m. Liander GAS tussen Raamdwarsstraat en Marnixstraat en ingang Leidsekade (zuidkant brug 175).
- **Aansluitend op fase 1 (6-10 december)**Liander GAS op kruispunt Prinsengracht/Berenstraat (fase 2)

Kort & Lastig / TVM's…

- Verhuizing Blauwburgwal

Legenda

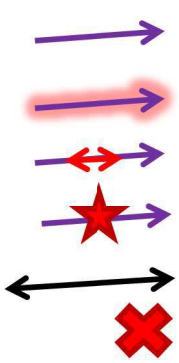

Eenrichting verkeer
Eenrichting verkeer met hinder/werkzaamheden
Tijdelijk tweerichtingen i.v.m. stremming
Eenrichting verkeer die we op later moment gaan omdraaien
Tweerichting verkeer
Stremming
Tijdelijk onttrokken aan het doorgaand verkeer
Hoofdroute buitenkant 'regiegebied'
Voetgangers straat
School

PM: Op de kaarten worden de locaties van scholen nog aangegeven.

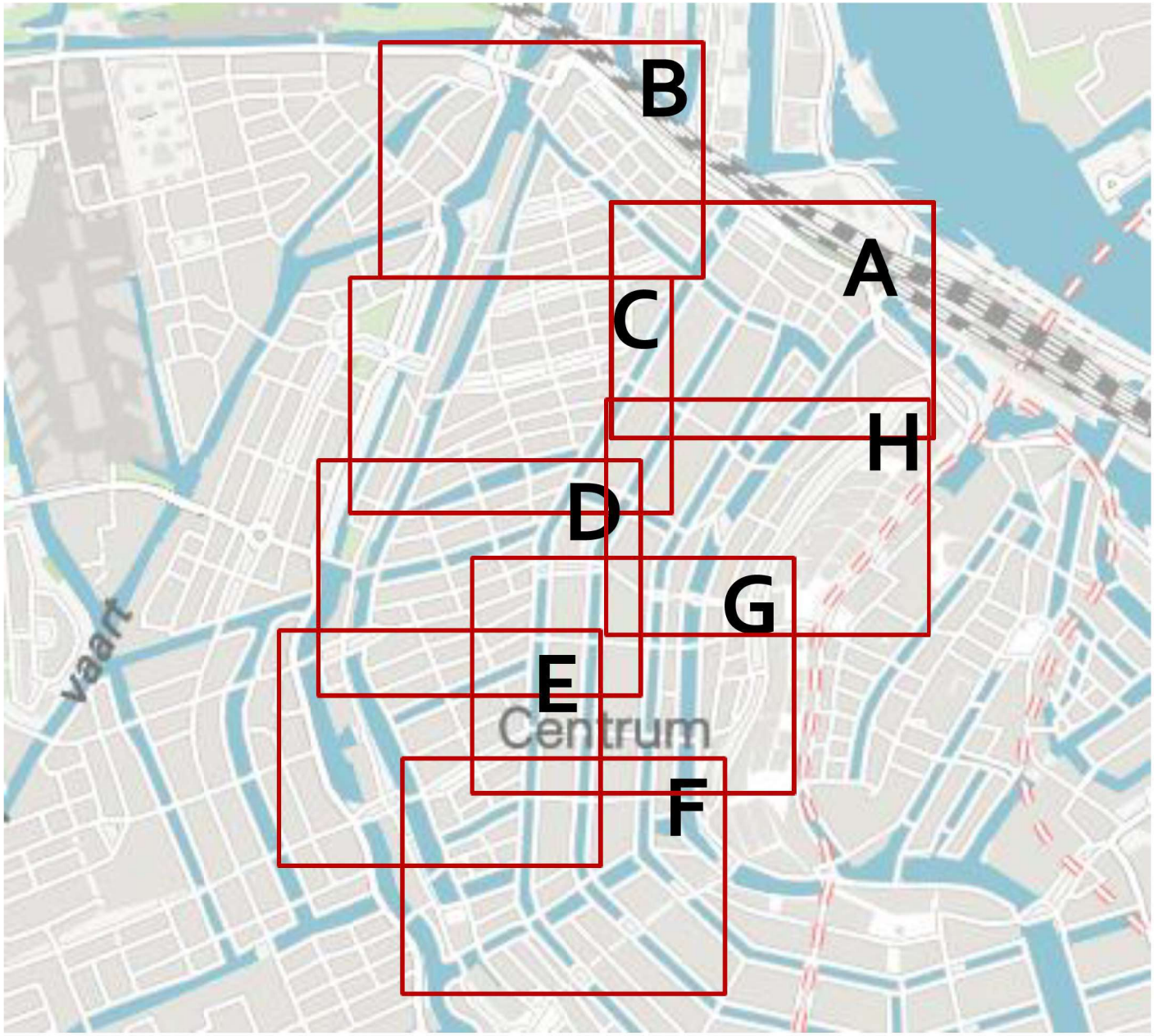
B
A
C
H
D
G
E
F
Centrum
vaart

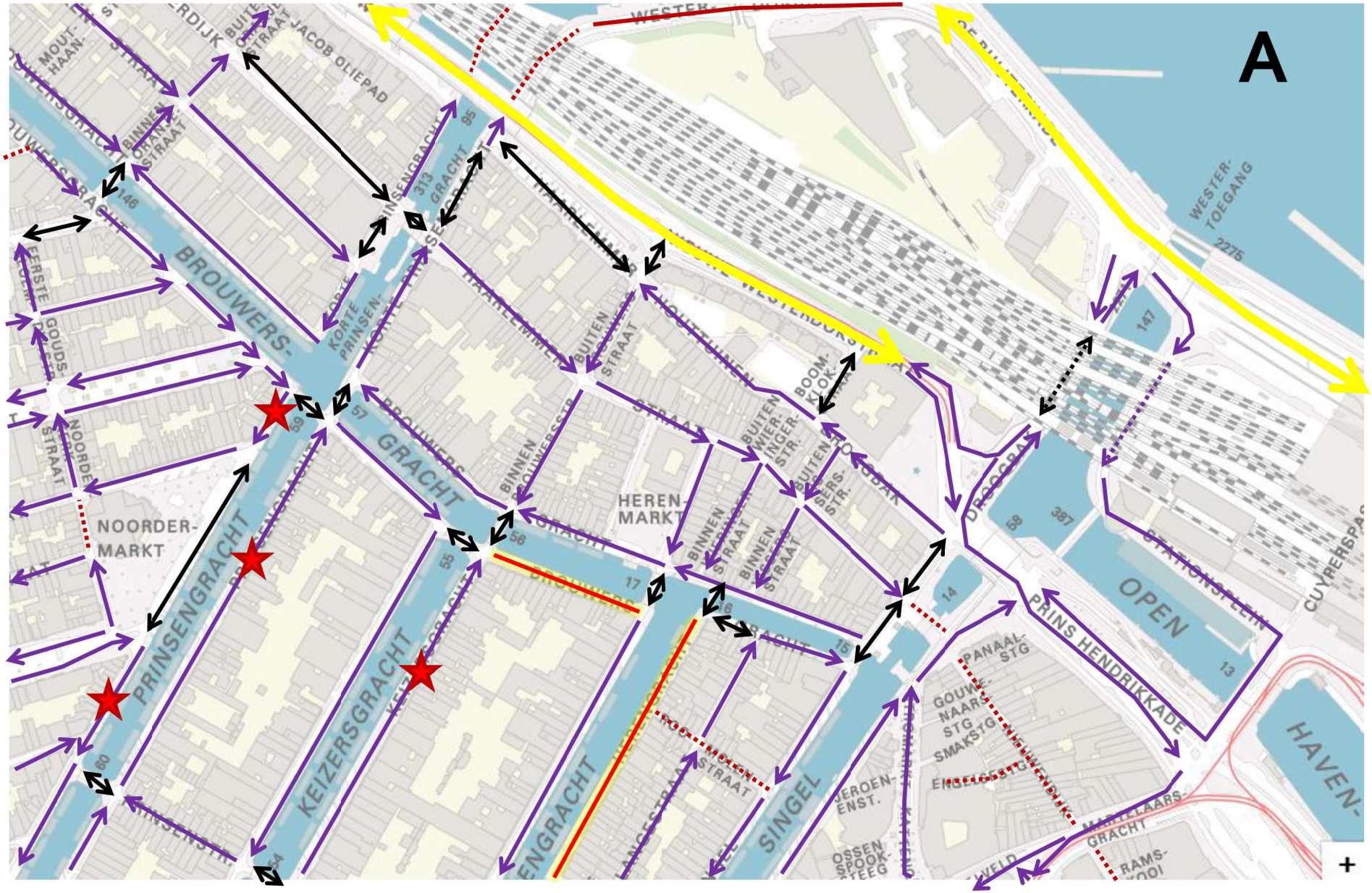
A
BROUWERS-
GRACHT
PRINSENGRACHT
KEIZERSGRACHT
NOORDER-
MARKT
HEREN-
MARKT
SINGEL
OPEN
HAVEN-
PRINS HENDRIKKADE
WESTER-
TOEGANG
JACOB OLIEPAD
BUITEN
STRAAT
BINNEN
STRAAT
BOOM-
KLOK-
STRAAT
PANAAL-
STG
GOUWE-
NAARS-
STG
SMAKSTG
JEROEN-
ENST.
OSSEN
SPOOK-
STEEG
MARTELAARS-
GRACHT
RAMS-
KOOI
CUYPERSPAS
STATIONSPLEIN
147
58
387
14
13
17
15
56
55
57
59
60
146
313
95
2275

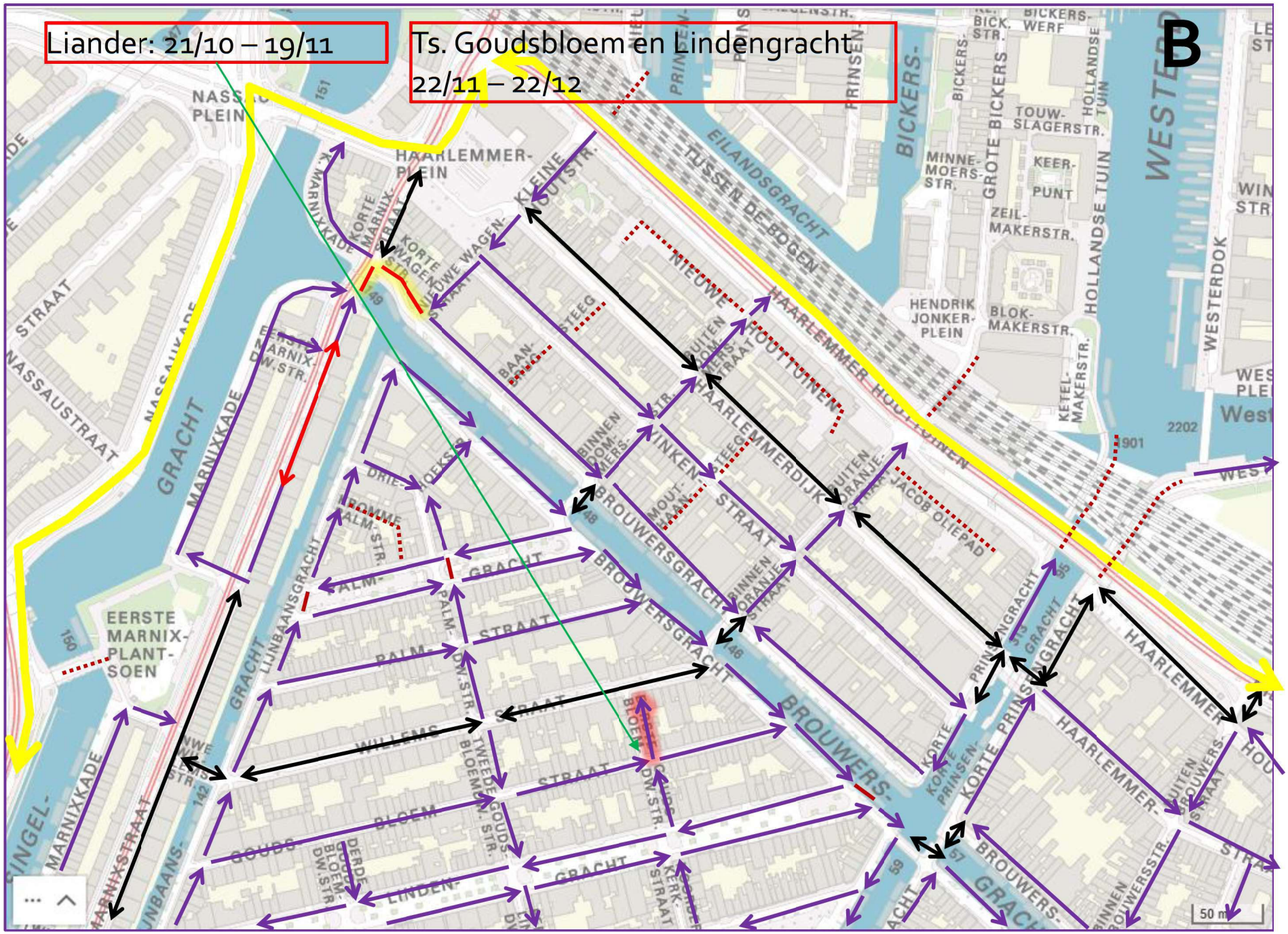
Liander: 21/10 – 19/11
Ts. Goudsbloem en Lindengracht
22/11 – 22/12
B
NASSAU PLEIN
HAARLEMMER-PLEIN
EILANDSGRACHT
TUSSEN DE BOGEN
BICKERS-
GROTE BICKERS
TOUW-SLAGERSTR.
MINNE-MOERS-STR.
KEER-PUNT
ZEIL-MAKERSTR.
HOLLANDSE TUIN
WESTERDOK
HENDRIK JONKER-PLEIN
BLOK-MAKERSTR.
KETEL-MAKERSTR.
NIEUWE HOUTTUINEN
HAARLEMMERDIJK
JACOB OLIEPAD
BROUWERSGRACHT
PALM-STRAAT
WILLEMS-STRAAT
BLOEM-STRAAT
GOUDS-BLOEM-STRAAT
LINDEN-GRACHT
KORTE PRINSEN-GRACHT
HAARLEMMER-HOUTTUINEN
EERSTE MARNIX-PLANT-SOEN
MARNIXKADE
GRACHT
NASSAUSTRAAT
LIJNBAANSGRACHT
50 m

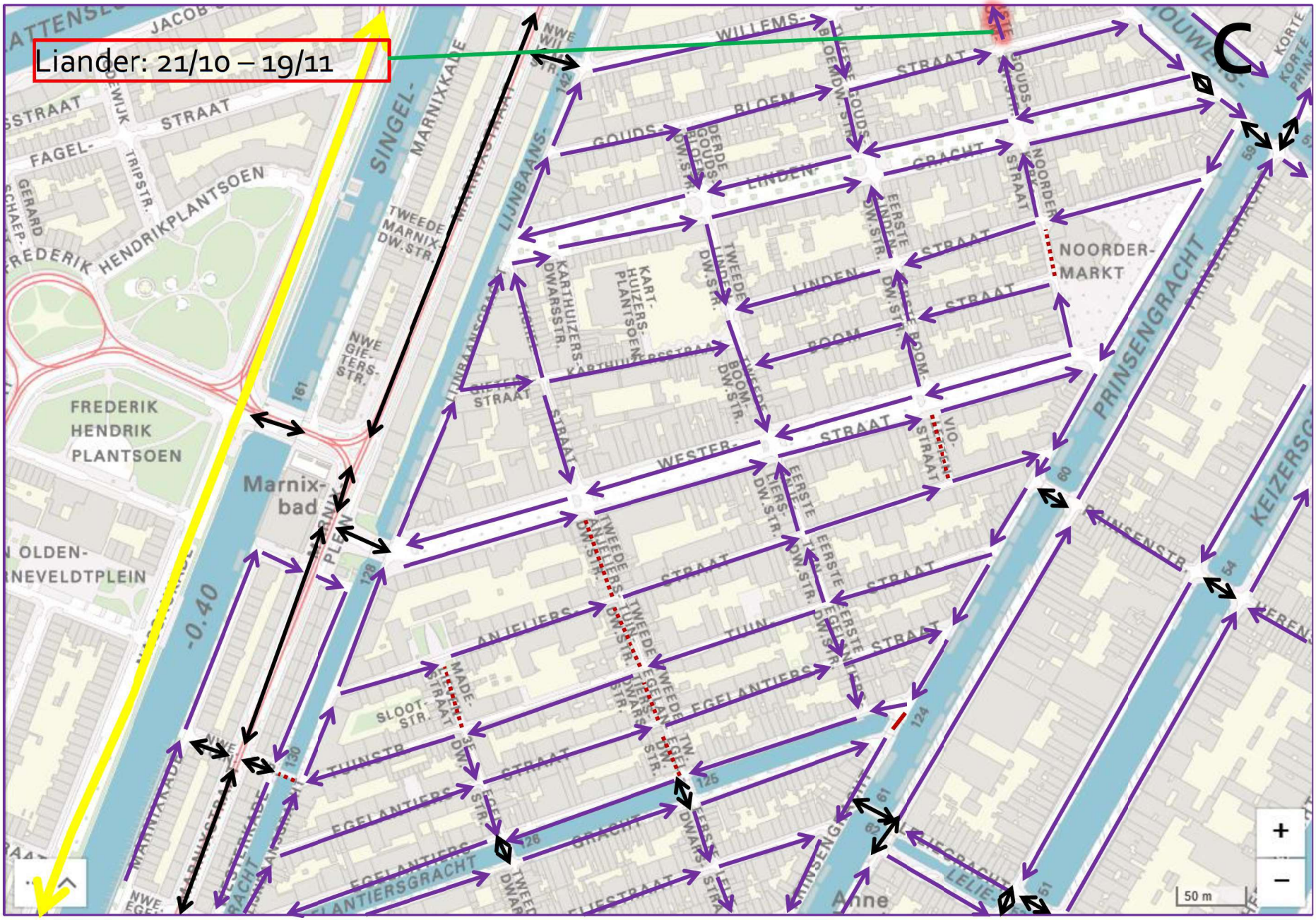
Liander: 21/10 – 19/11
C
FREDERIK HENDRIKPLANTSOEN
Marnix-bad
NOORDER-MARKT
PRINSENGRACHT
KEIZERSG
EGELANTIERSGRACHT
-0.40
50 m

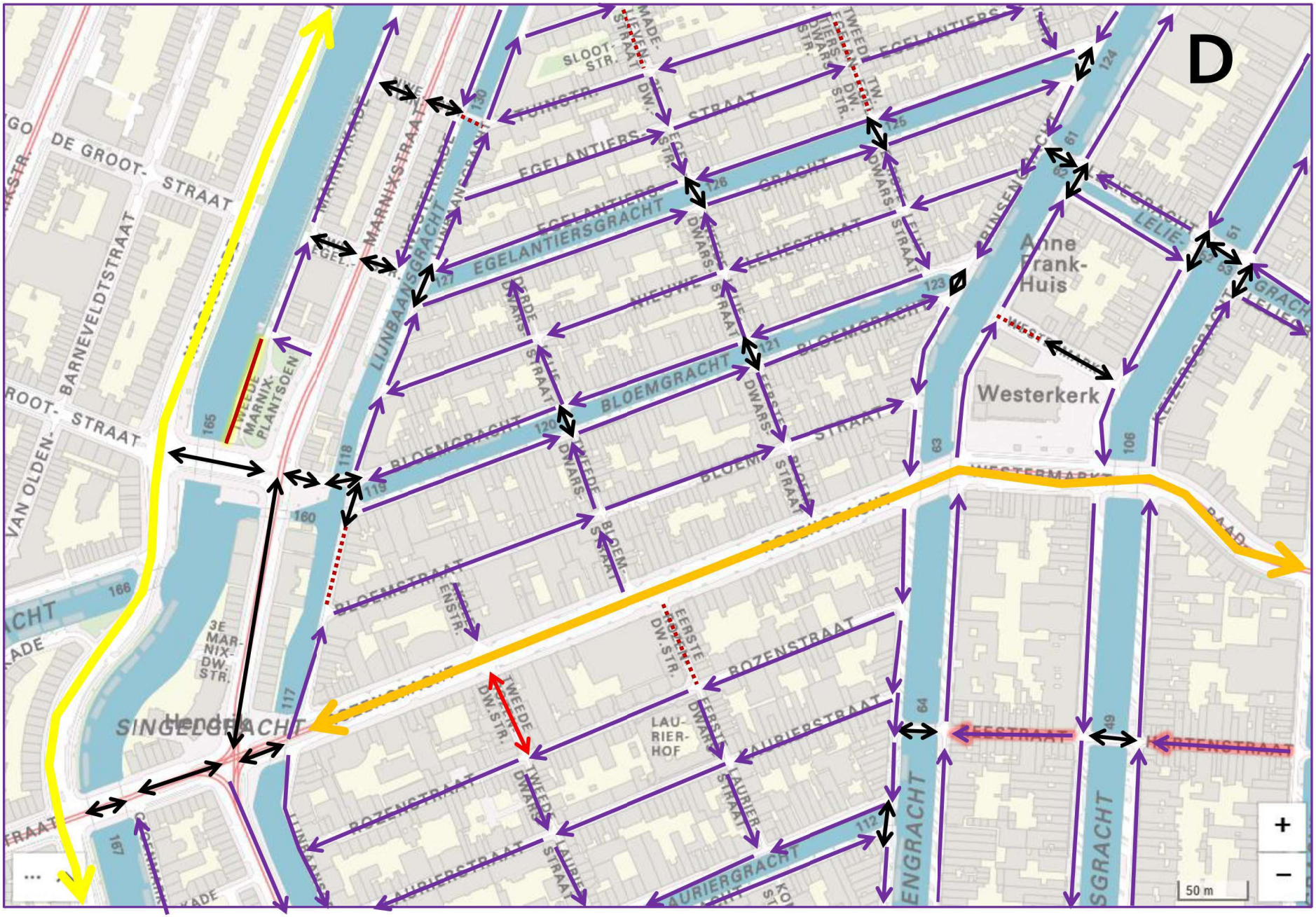
D
DE GROOT- STRAAT
BARNEVELDTSTRAAT
MARNIXSTRAAT
LIJNBAANSGRACHT
EGELANTIERSGRACHT
EGELANTIERSSTRAAT
BLOEMGRACHT
BLOEMSTRAAT
Anne Frank-Huis
Westerkerk
ROZENSTRAAT
LAURIERSTRAAT
LAURIERGRACHT
SINGELGRACHT
3E MARNIX-DW.STR.
TWEEDE MARNIX-PLANTSOEN
LAURIER-HOF
50 m

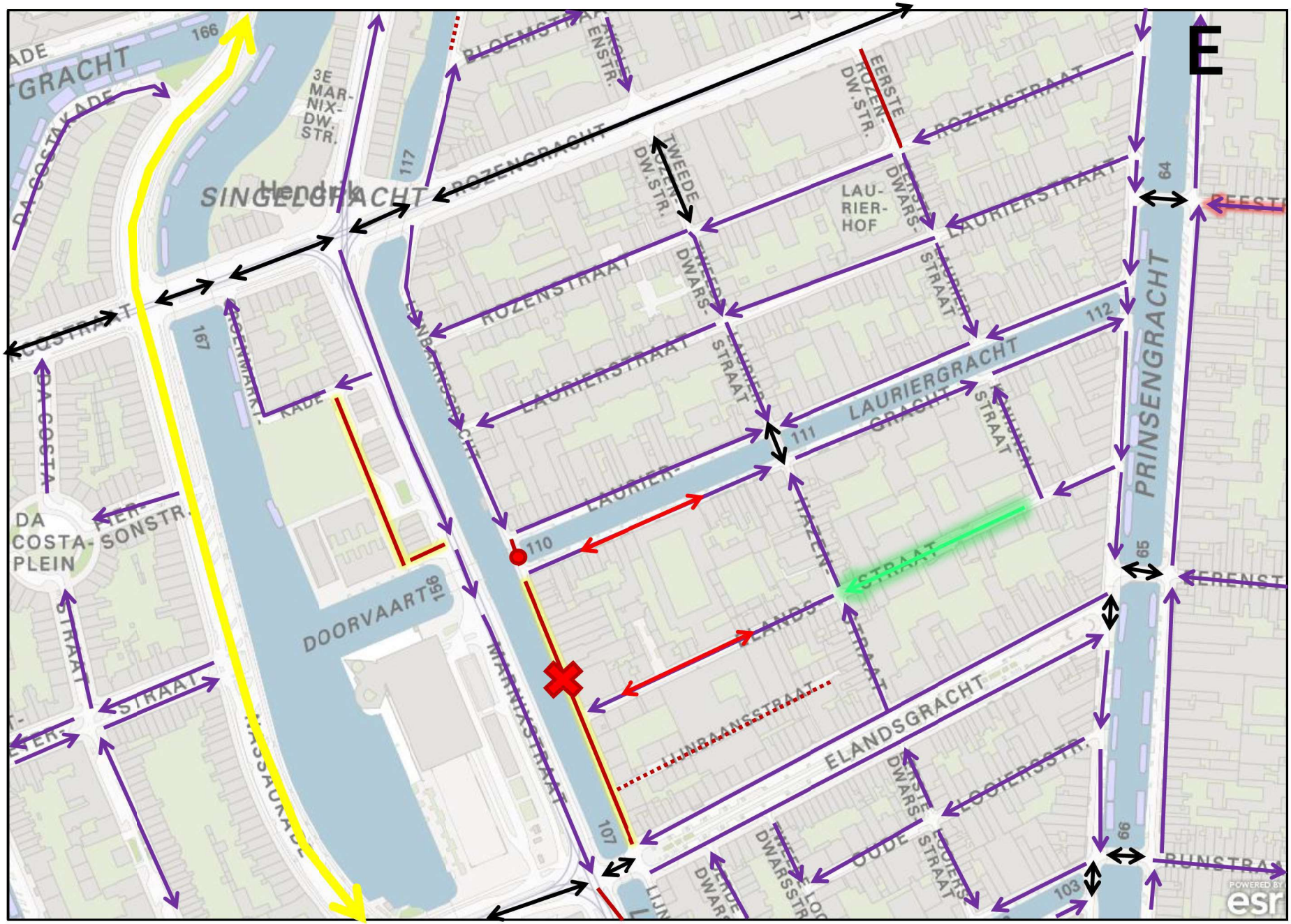
E
SINGELGRACHT
ROZENGRACHT
ROZENSTRAAT
LAURIERSTRAAT
LAURIERGRACHT
PRINSENGRACHT
ELANDSGRACHT
DOORVAART
DA COSTA-PLEIN
3E MARNIX-DW. STR.
LAURIERHOF
LOOIERSSTR.
166
117
167
156
110
111
112
107
103
64
65
66
esr


F
Hoofd-
bureau
LIJNBAANSGRACHT
ELANDSGRACHT
LOOIERSGRACHT
RUNSTRAAT
HUIDENSTRAAT
KEIZERSGRACHT
HERENGRACHT
SINGEL
BEGIJN-
HOF
SPUI
HANDBOOGSTR.
BEULINGSTR.
DUBB.-
WORST
STEEG
BEULING-
SLOOT
LEIDSEGRACHT
MOLENPAD
RAAMSTRAAT
LEIDSESTRAAT
KONINGSPLEIN
HERENGRACHT
KEIZERSGRACHT
SINGELGRACHT
KERKSTRAAT
LANGE LEIDSE DW. STR.
KORTE LEIDSEDWARS STRAAT
NIEUWE PASSEERDERSSTR.
PASSEERDERSGRACHT
PASS. DW. STR.
DWARSSTRAAT
50 m

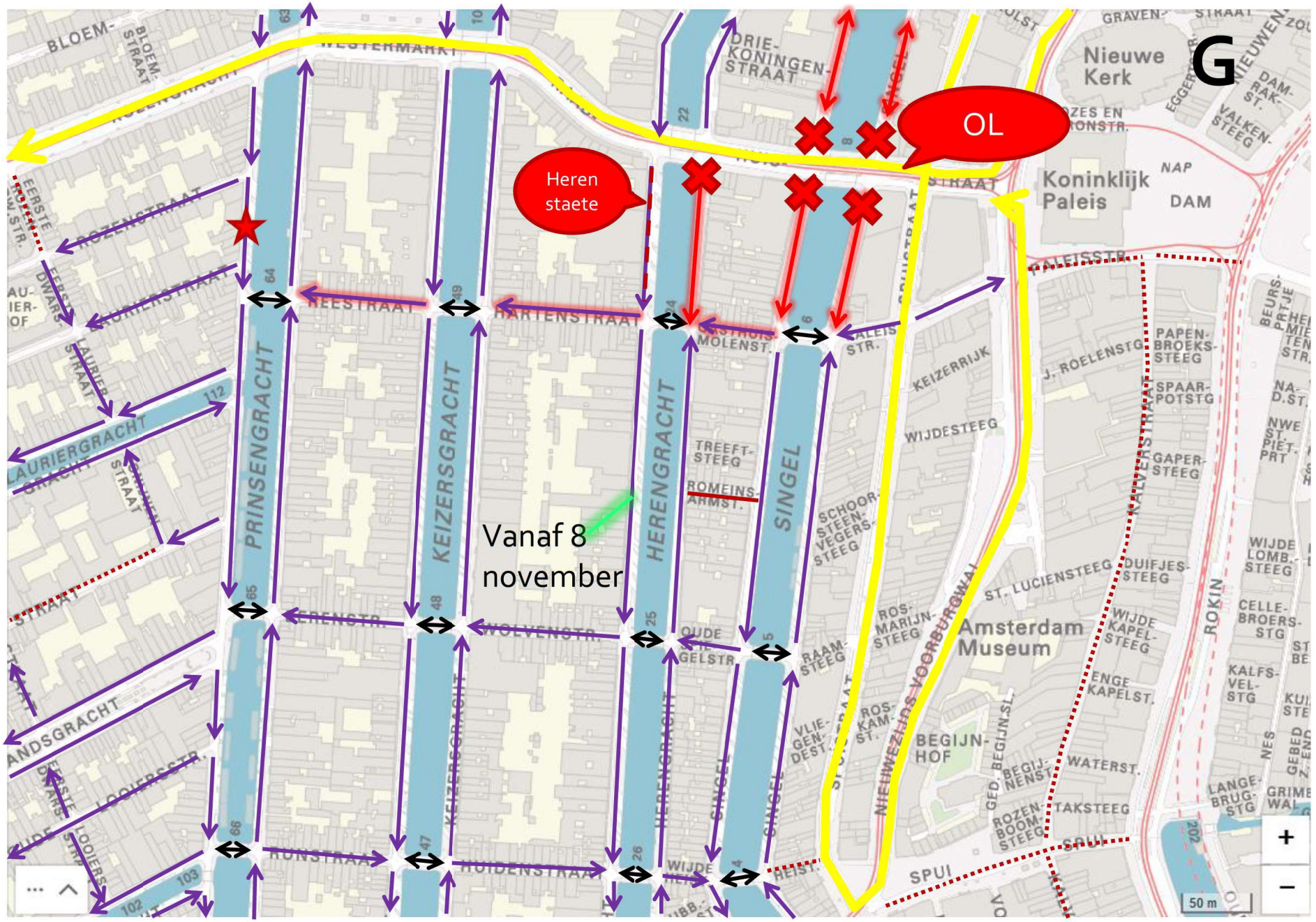
G
OL
Heren staete
Vanaf 8 november
Nieuwe Kerk
Koninklijk Paleis
NAP
DAM
Amsterdam Museum
BEGIJN-HOF
SPUI
PRINSENGRACHT
KEIZERSGRACHT
HERENGRACHT
SINGEL
LAURIERGRACHT
HANDSGRACHT
ROZENSTRAAT
WIJDESTEEG
KEIZERRIJK
WATERST.
TAKSTEEG
ROKIN
50 m

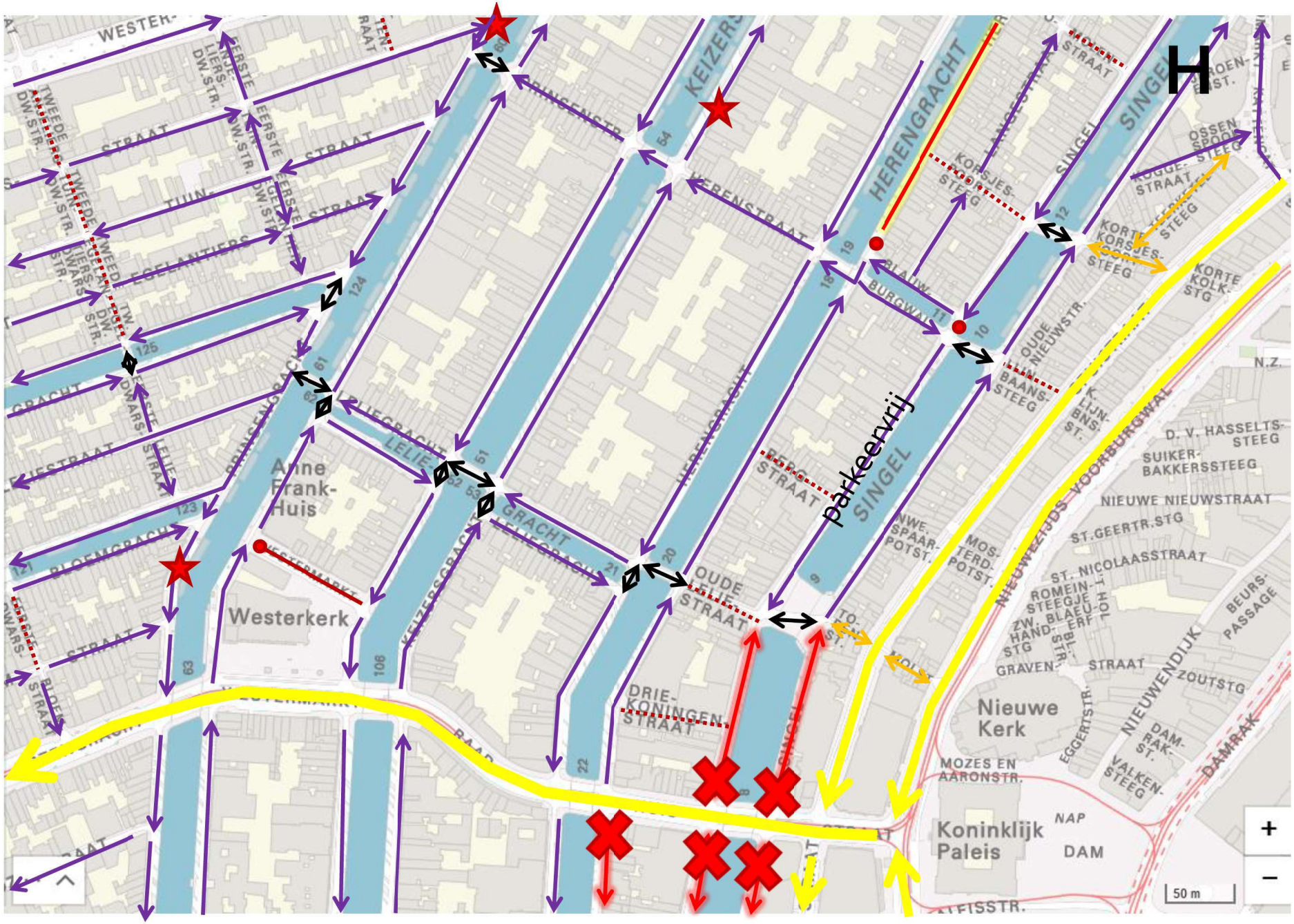
H
parkeervrij
Anne Frank-Huis
Westerkerk
Nieuwe Kerk
Koninklijk Paleis
DAM
NAP
HERENGRACHT
KEIZERSGRACHT
PRINSENGRACHT
SINGEL
OUDE LELIESTRAAT
DRIE-KONINGEN-STRAAT
BERGSTRAAT
NIEUWE NIEUWSTRAAT
ST.GEERTR.STG
ST. NICOLAASSTRAAT
NIEUWENDIJK
DAMRAK
MOZES EN AARONSTR.
50 m

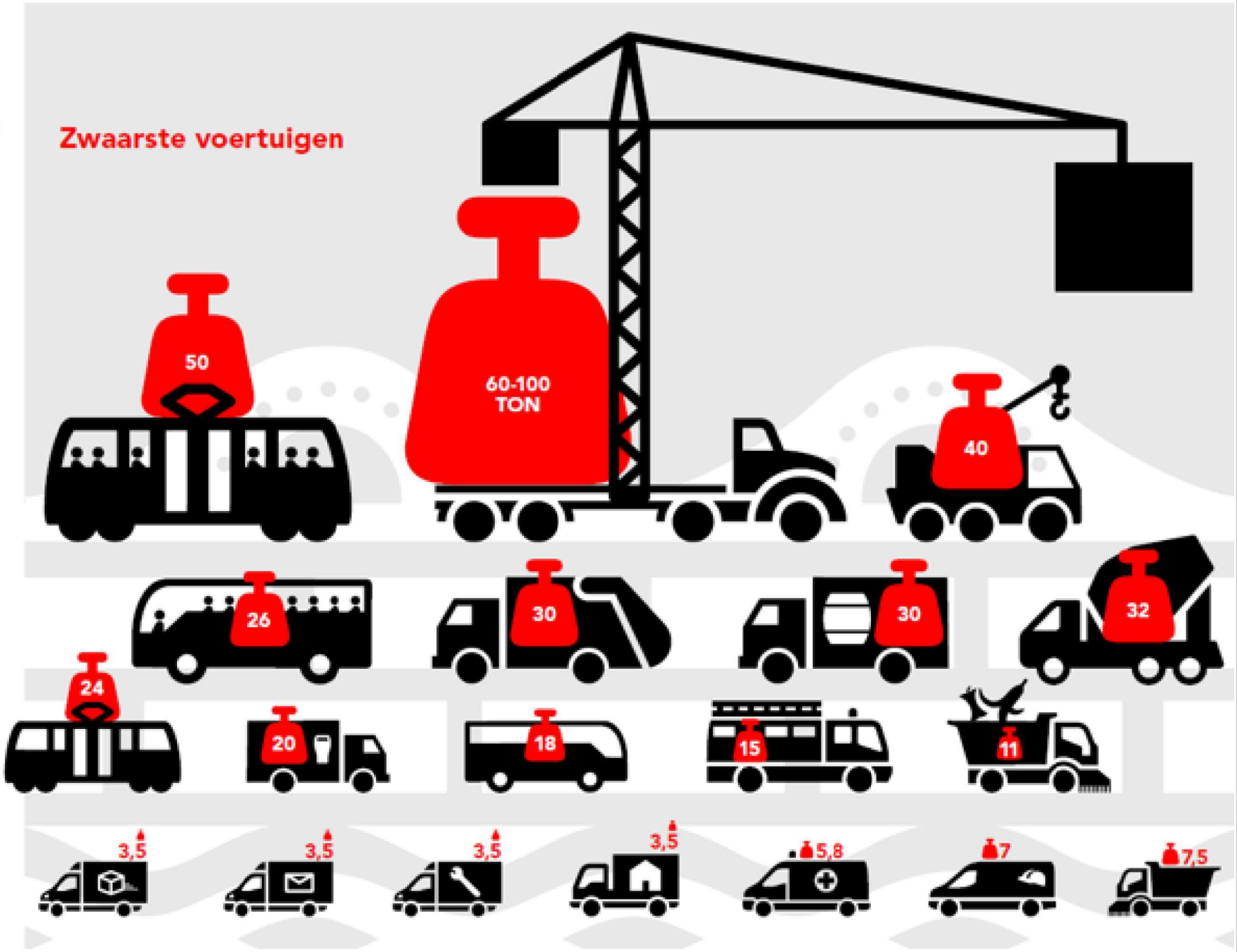
Zwaarste voertuigen
50
60-100
TON
40
26
30
30
32
24
20
18
15
11
3,5
3,5
3,5
3,5
5,8
7
7,5

Drie type ontheffingen		Zonale ontheffing	Routeontheffing lengte	Routeontheffing massa
 **<7,5 ton** werkelijk gewicht		geen ontheffing nodig	geen ontheffing nodig	geen ontheffing nodig
 **7,5-30 ton** werkelijke toegestane massa én <10 meter		✓	n.v.t.	n.v.t.
 variant	>10 meter én bestemming aan breed opgezette weg of ondeelbare lading	✗	✓ met intentie verklaring	n.v.t.
 **>30 ton** wettelijk toegestane massa, maar werkelijk **altijd** <30 ton		✓ met intentie verklaring	n.v.t.	n.v.t.
 variant	>10 meter én bestemming aan breed opgezette weg of ondeelbare lading	✗	✓ met intentie verklaring	n.v.t.
 **>30 ton** ondeelbare lading		✗	✗	✓ als de route verantwoord blijkt
 **>30 ton** deelbare lading		✗	✗	✗

Nieuw voorstel aanscherping

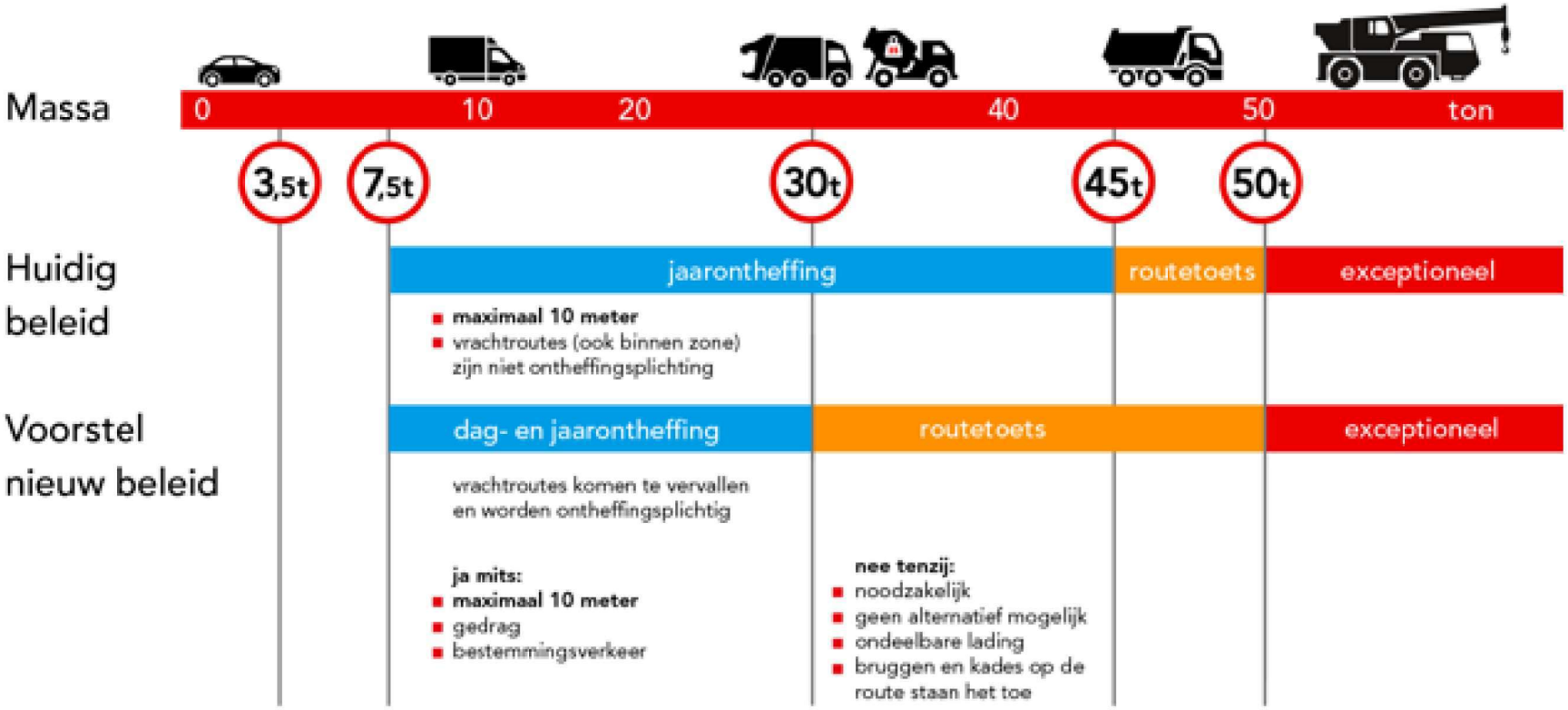

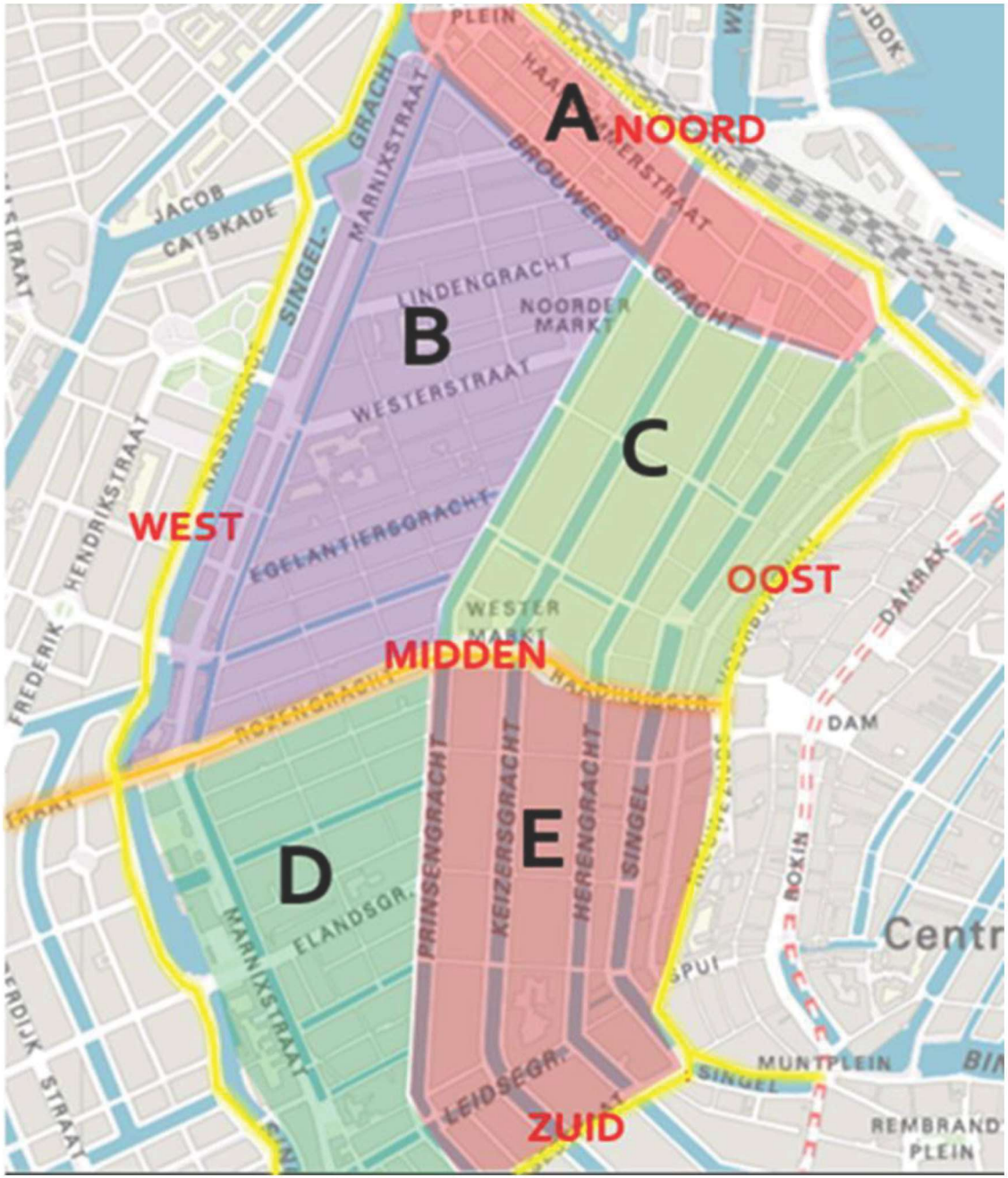

A = [redacted]
B = [redacted]
C = [redacted]
D = [redacted]
E = [redacted]


Medio
feb 2022
Legenda
LINDENGRACHT
NOORDER
MARKT
WESTERSTRAAT
EGELANTIERSGRACHT
WESTER
MARKT
ROZENGRACHT
7,5t

Circulatie vanaf medio eind januari/februari
FVM Oranje Loper

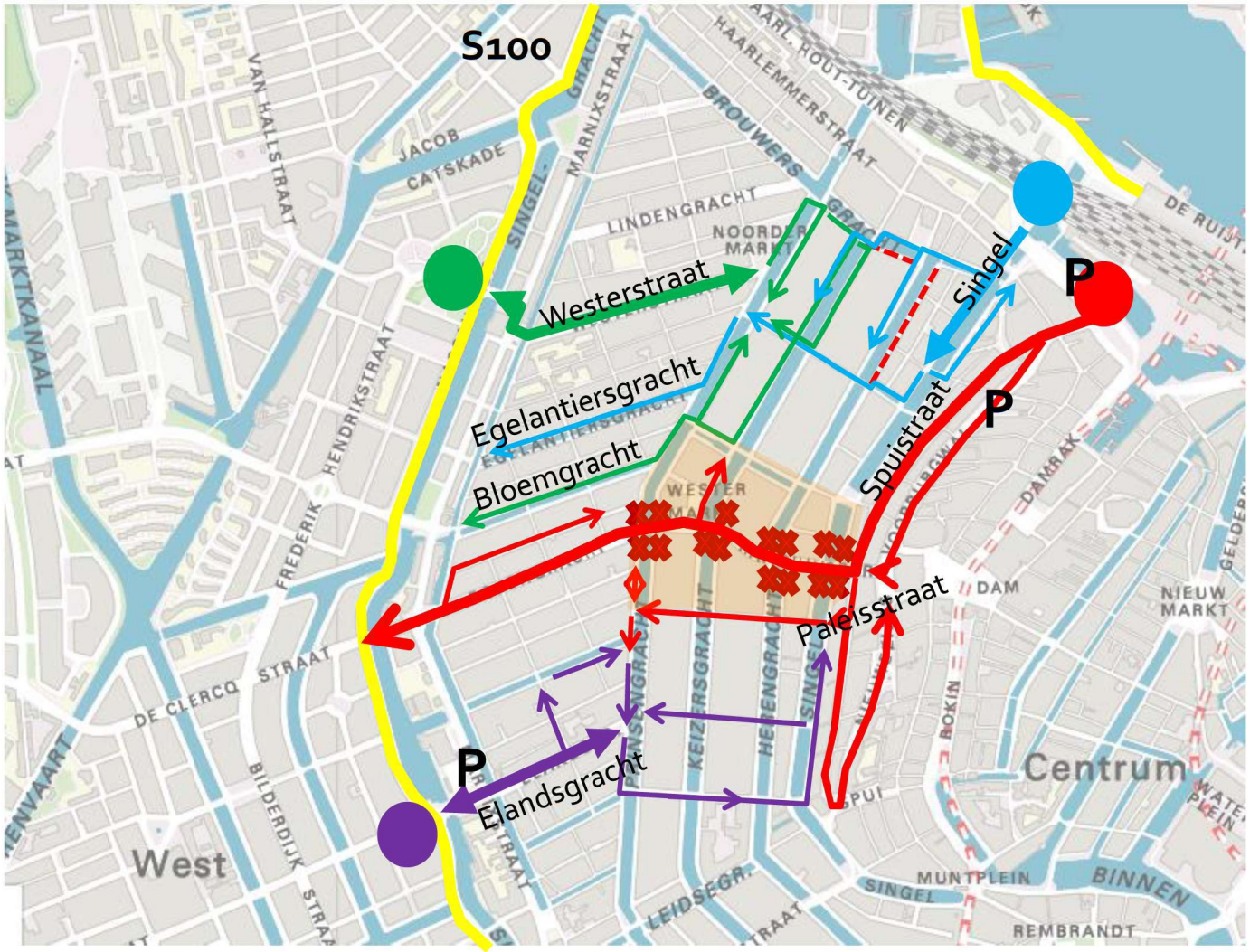

Medio maart 2023

Concept uitwerking circulatie tijdens **vernieuwen bruggen en straten Oranje Loper**

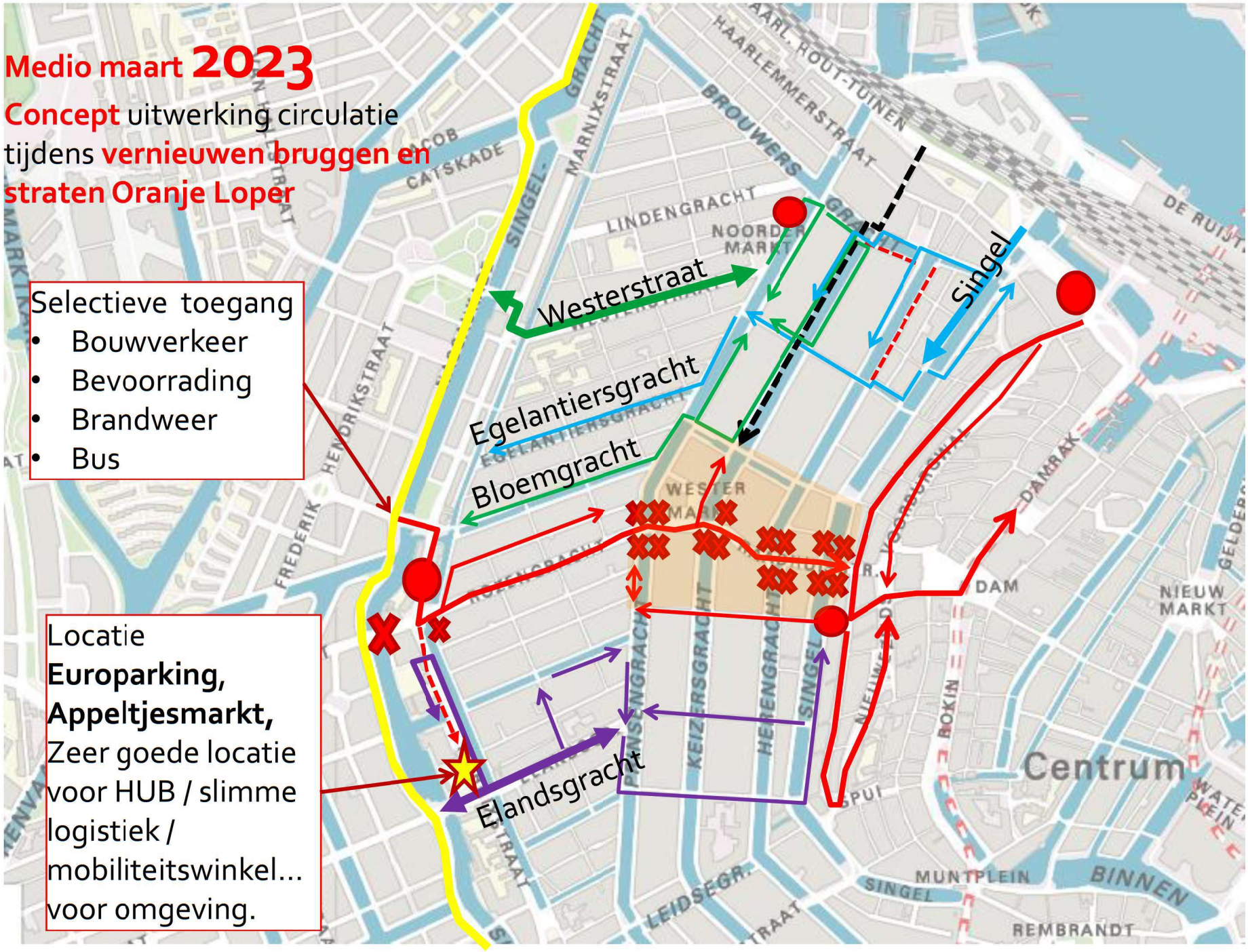

Basisvariant

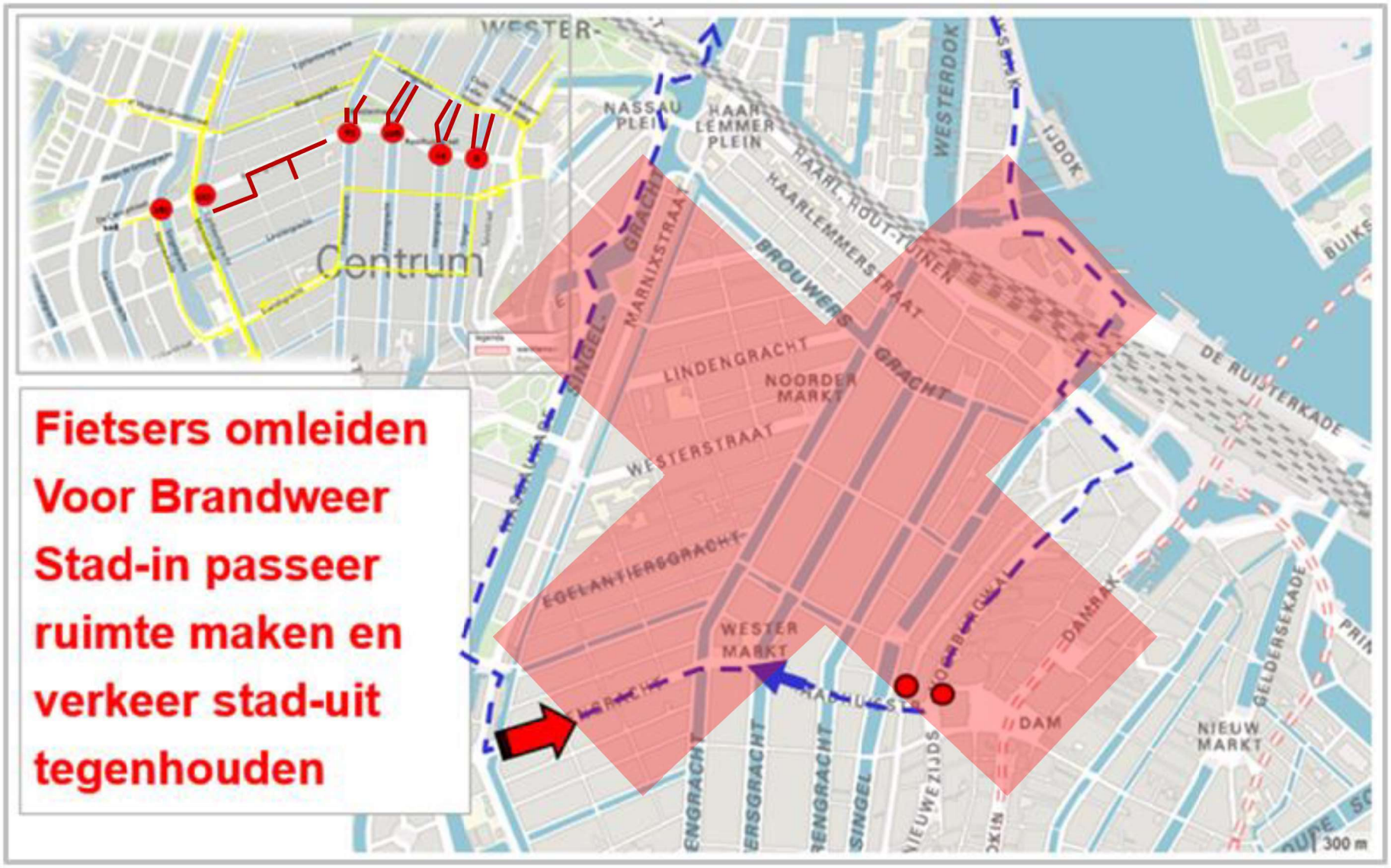

Selectieve toegang stad-in met maximaal faciliteren fietsers

